

Об установлении и изменении границ (черты) села Красновка Михайловского сельского округа Железинского района

Совместные постановление акимата Железинского района Павлодарской области от 3 марта 2026 года № 74/3 и решение Железинского районного маслихата Павлодарской области от 6 марта 2026 года № 228/8

В соответствии с пунктом 5 статьи 108 Земельного кодекса Республики Казахстан, подпунктом 3) статьи 12 Закона Республики Казахстан "Об административно-территориальном устройстве Республики Казахстан", акимат Железинского района ПОСТАНОВЛЯЕТ и Железинский районный маслихат РЕШИЛ:

1. Установить и изменить границы (черту) села Красновка Михайловского сельского округа Железинского района, общей площадью 608,5 гектар согласно приложениям 1,2 к настоящему совместному постановлению и решению.

2. Государственному учреждению "Отдел земельных отношений Железинского района" внести необходимые изменения в земельно-учетную документацию.

3. Настоящие совместные постановление и решение вводятся в действие по истечении десяти календарных дней после дня их первого официального опубликования.

Аким Железинского района
Председатель районного маслихата

А. Шайхимов
Т. Даулетов

Приложение 1
к совместному постановлению
акимата Железинского района
от "3" марта 2026 года
№ 74/3 и решению
Железинского районного
маслихата
от "6" марта 2026 года
№ 228/8

Экспликация земель села Красновка Михайловского сельского округа Железинского района


Гектар	Общая площадь	Всегосельскохоз зяйственных угодий	В том числе			Прочие
			Пашня	Сенокос	Пастбища	
	608,5	372,5			372,5	236

Приложение 2
к совместному постановлению
акимата Железинского района
от "3" марта 2026 года
№ 74/3 и решению

	нного пункта		Кладбища и скотомогильники	свалки	Канавы, дамбы	других угодий	о в земельных участках
3	226	2	1	1			


Условные обозначения

граница землепользования




и номера точек

а) проектные



полевая дорога



пастбище