

## **Об установлении границ (черты) населенных пунктов Есильского района**

Постановление акимата Есильского района Акмолинской области от 26 декабря 2023 года № а-12/287 и решение Есильского районного маслихата Акмолинской области от 26 декабря 2023 года № 8С-15/6. Зарегистрировано Департаментом юстиции Акмолинской области 17 января 2024 года № 8688-03.

В соответствии с пунктом 5 статьи 108 Земельного кодекса Республики Казахстан, подпунктом 3) статьи 12 Закона Республики Казахстан "Об административно-территориальном устройстве Республики Казахстан", акимат Есильского района ПОСТАНОВЛЯЕТ и Есильский районный маслихат РЕШИЛ:

1. Установить границы (черту) села Аксай Есильского района общей площадью 2394,52 гектар согласно приложению 1 к настоящему совместному постановлению и решению.

2. Установить границы (черту) села Московское Есильского района общей площадью 1219,6 гектар согласно приложению 2 к настоящему совместному постановлению и решению.

3. Установить границы (черту) села Орловка Есильского района общей площадью 2939,0 гектар согласно приложению 3 к настоящему совместному постановлению и решению.

4. Установить границы (черту) села Знаменка Есильского района общей площадью 1555,0 гектар согласно приложению 4 к настоящему совместному постановлению и решению.

5. Установить границы (черту) села Бузулук Бузулукского сельского округа Есильского района общей площадью 2302,6 гектар согласно приложению 5 к настоящему совместному постановлению и решению.

6. Установить границы (черту) села Сурган Бузулукского сельского округа Есильского района общей площадью 1240,1 гектар согласно приложению 6 к настоящему совместному постановлению и решению.

7. Установить границы (черту) села Ковыльное Жаныспайского сельского округа Есильского района общей площадью 470,8 гектар согласно приложению 7 к настоящему совместному постановлению и решению.

8. Установить границы (черту) села Жаныспай Жаныспайского сельского округа Есильского района общей площадью 2137,9 гектар согласно приложению 8 к настоящему совместному постановлению и решению.

9. Установить границы (черту) села Речное Каракольского сельского округа Есильского района общей площадью 1312,3 гектар согласно приложению 9 к настоящему совместному постановлению и решению.

10. Установить границы (черту) села Караколь Каракольского сельского округа Есильского района общей площадью 1390,0 гектар согласно приложению 10 к настоящему совместному постановлению и решению.

11. Установить границы (черту) села Интернациональное Интернационального сельского округа Есильского района общей площадью 2338,0 гектар согласно приложению 11 к настоящему совместному постановлению и решению.

12. Установить границы (черту) села Биртал Интернационального сельского округа Есильского района общей площадью 436,0 гектар согласно приложению 12 к настоящему совместному постановлению и решению.

13. Установить границы (черту) села Алматинское Интернационального сельского округа Есильского района общей площадью 995,0 гектар согласно приложению 13 к настоящему совместному постановлению и решению.

14. Установить границы (черту) села Юбилейное Юбилейного сельского округа Есильского района общей площадью 510,0 гектар согласно приложению 14 к настоящему совместному постановлению и решению.

15. Установить границы (черту) села Ейское Юбилейного сельского округа Есильского района общей площадью 1095,0 гектар согласно приложению 15 к настоящему совместному постановлению и решению.

16. Установить границы (черту) села Двуречное Двуреченского сельского округа Есильского района общей площадью 1406,4 гектар согласно приложению 16 к настоящему совместному постановлению и решению.

17. Установить границы (черту) села Курское Двуреченского сельского округа Есильского района общей площадью 3282,0 гектар согласно приложению 17 к настоящему совместному постановлению и решению.

18. Установить границы (черту) села Приишимка Двуреченского сельского округа Есильского района общей площадью 256,0 гектар согласно приложению 18 к настоящему совместному постановлению и решению.

19. Установить границы (черту) села Раздольное Свободненского сельского округа Есильского района общей площадью 1476,0 гектар согласно приложению 19 к настоящему совместному постановлению и решению.

20. Установить границы (черту) села Свободное Свободненского сельского округа Есильского района общей площадью 2719,0 гектар согласно приложению 20 к настоящему совместному постановлению и решению.

21. Установить границы (черту) села Красивое Красивинского сельского округа Есильского района общей площадью 3607,4 гектар согласно приложению 21 к настоящему совместному постановлению и решению.

Сноска. Пункт 21 - в редакции совместным решением Есильского районного маслихата Акмолинской области от 23.12.2025 № 8С-43/4 и постановлением акимата Есильского района Акмолинской области от 23.12.2025 № А-12/235 (вводится в действие по истечении десяти календарных дней после дня его первого официального опубликования).

22. Установить границы (черту) села Ярославка Красивинского сельского округа Есильского района общей площадью 3133,0 гектар согласно приложению 22 к настоящему совместному постановлению и решению.

Сноска. Пункт 22 - в редакции совместным решением Есильского районного маслихата Акмолинской области от 23.12.2025 № 8С-43/4 и постановлением акимата Есильского района Акмолинской области от 23.12.2025 № А-12/235 (вводится в действие по истечении десяти календарных дней после дня его первого официального опубликования).

23. Установить границы (черту) села Ленинское Красивинского сельского округа Есильского района общей площадью 1398,34 гектар согласно приложению 23 к настоящему совместному постановлению и решению.

24. Установить границы (черту) села Кумай Красивинского сельского округа Есильского района общей площадью 407,42 гектар согласно приложению 24 к настоящему совместному постановлению и решению.

24-1. Установить границы (черту) станции Красивая Красивинского сельского округа Есильского района общей площадью 777,2 гектар согласно приложению 30 к настоящему совместному постановлению и решению.

Сноска. Постановление дополнен пунктом 24-1 совместным решением Есильского районного маслихата Акмолинской области от 23.12.2025 № 8С-43/4 и постановлением акимата Есильского района Акмолинской области от 23.12.2025 № А-12/235 (вводится в действие по истечении десяти календарных дней после дня его первого официального опубликования).

25. Установить границы (черту) поселка Красногорский Есильского района общей площадью 572,0 гектар согласно приложению 25 к настоящему совместному постановлению и решению.

26. Установить границы (черту) села Калачи поселка Красногорский Есильского района общей площадью 3156,0 гектар согласно приложению 26 к настоящему совместному постановлению и решению.

27. Установить границы (черту) села Иглик поселка Красногорский Есильского района общей площадью 3978,3 гектар согласно приложению 27 к настоящему совместному постановлению и решению.

28. Установить границы (черту) села Заречное Зареченского сельского округа Есильского района общей площадью 3569,0 гектар согласно приложению 28 к настоящему совместному постановлению и решению.

29. Установить границы (черту) села Дальнее Зареченского сельского округа Есильского района общей площадью 899,0 гектар согласно приложению 29 к настоящему совместному постановлению и решению.

30. Настоящее совместное постановление акимата Есильского района и решение Есильского районного маслихата вводится в действие по истечении десяти календарных дней после дня его первого официального опубликования.

*Аким Есильского района*

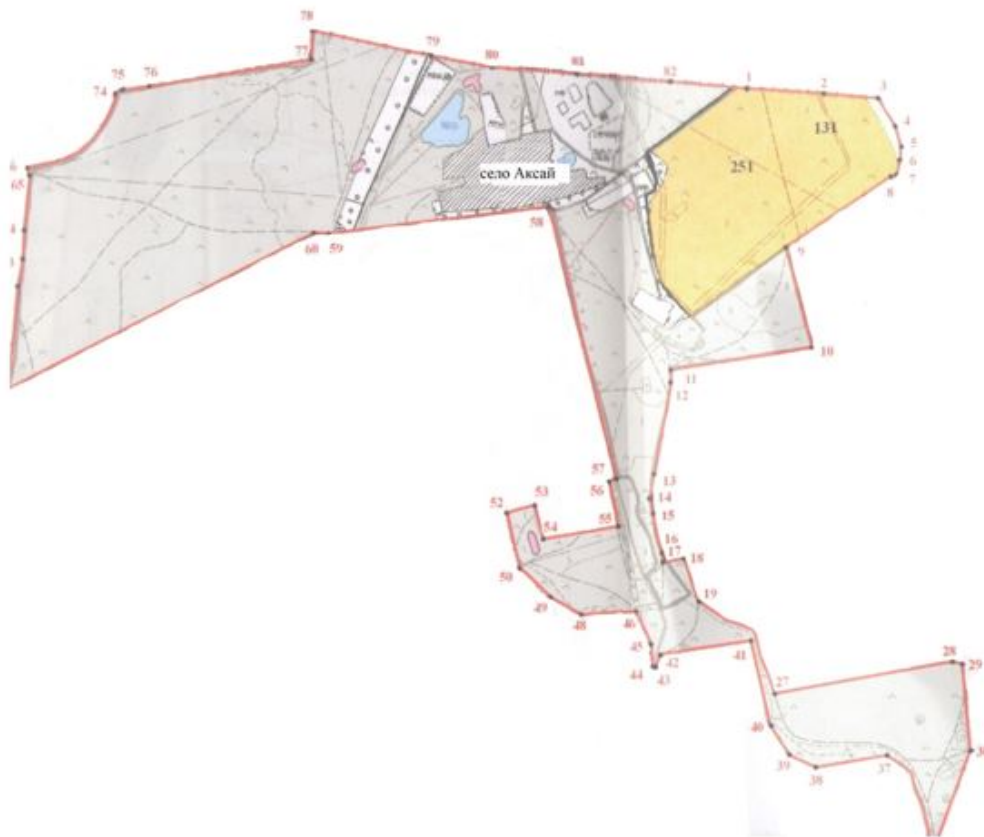
*Председатель Есильского районного маслихата*

*С.Балжанов*


*А.Адилбаева*

Приложение 1 к  
совместному постановлению  
акимата Есильского района  
от 26 декабря 2023 года  
№ а-12/287 и решению  
Есильского районного маслихата  
от 26 декабря 2023 года  
№ 8С-15/6

### Граница (черта) села Аксай Есильского района



УСЛОВНОЕ ОБОЗНАЧЕНИЕ

 - Граница (черта)

Приложение 2 к  
совместному постановлению  
акимата Есильского района  
от 26 декабря 2023 года  
№ а-12/287 и решению  
Есильского районного маслихата  
от 26 декабря 2023 года  
№ 8С-15/6

## Граница (черта) села Московское Есильского района



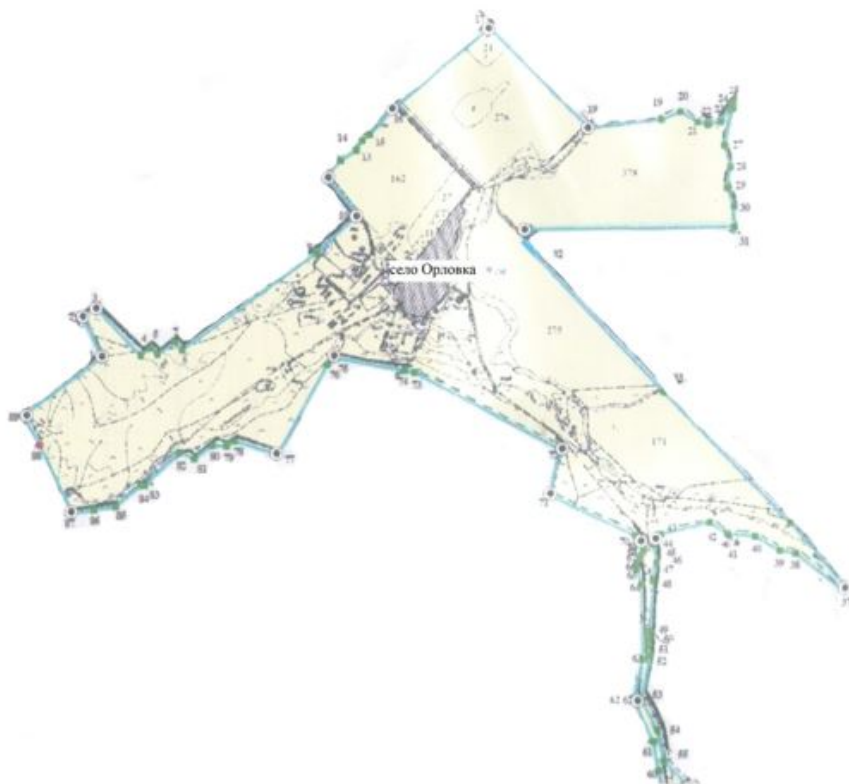
УСЛОВНОЕ ОБОЗНАЧЕНИЕ



Приложение 3 к  
совместному постановлению  
акимата Есильского района  
от 26 декабря 2023 года  
№ а-12/287 и решению

Есильского районного маслихата  
от 26 декабря 2023 года  
№ 8С-15/6

## Граница (черта) села Орловка Есильского района



УСЛОВНОЕ ОБОЗНАЧЕНИЕ



Приложение 4 к  
совместному постановлению  
акимата Есильского района  
от 26 декабря 2023 года  
№ а-12/287 и решению  
Есильского районного маслихата  
от 26 декабря 2023 года  
№ 8С-15/6

## Граница (черта) села Знаменка Есильского района



УСЛОВНОЕ ОБОЗНАЧЕНИЕ

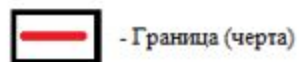
 - Граница (черта)

Приложение 5 к  
совместному постановлению  
акимата Есильского района  
от 26 декабря 2023 года  
№ а-12/287 и решению  
Есильского районного маслихата  
от 26 декабря 2023 года  
№ 8С-15/6

**Граница (черта) села Бузулук Бузулукского сельского округа Есильского района**



УСЛОВНОЕ ОБОЗНАЧЕНИЕ



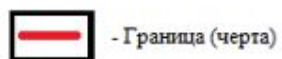
- Граница (черта)

Приложение 6 к  
совместному постановлению  
акимата Есильского района  
от 26 декабря 2023 года  
№ а-12/287 и решению  
Есильского районного маслихата  
от 26 декабря 2023 года  
№ 8С-15/6

**Граница (черта) села Сурган Бузулукского сельского округа Есильского района**

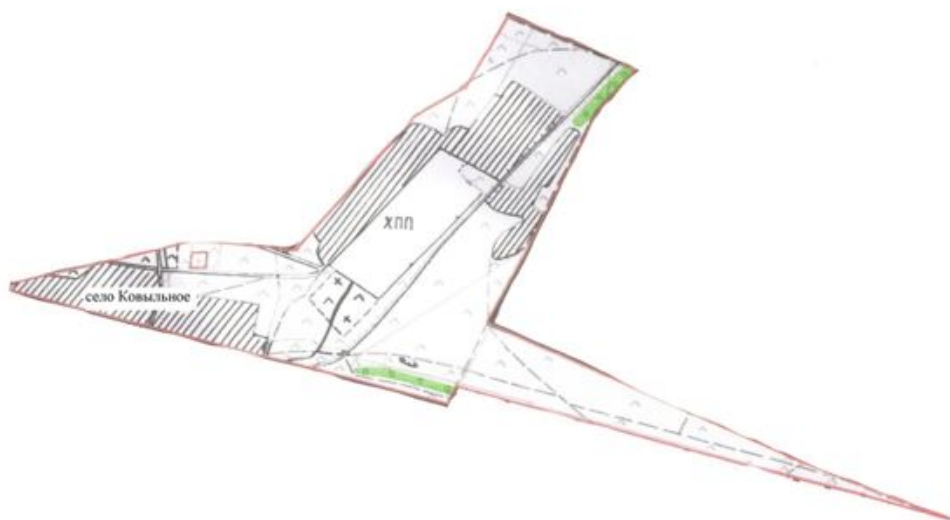


УСЛОВНОЕ ОБОЗНАЧЕНИЕ




Приложение 7 к  
совместному постановлению  
акимата Есильского района  
от 26 декабря 2023 года  
№ а-12/287 и решению  
Есильского районного маслихата  
от 26 декабря 2023 года  
№ 8С-15/6

**Граница (черта) села Ковыльное Жаныспайского сельского округа Есильского района**

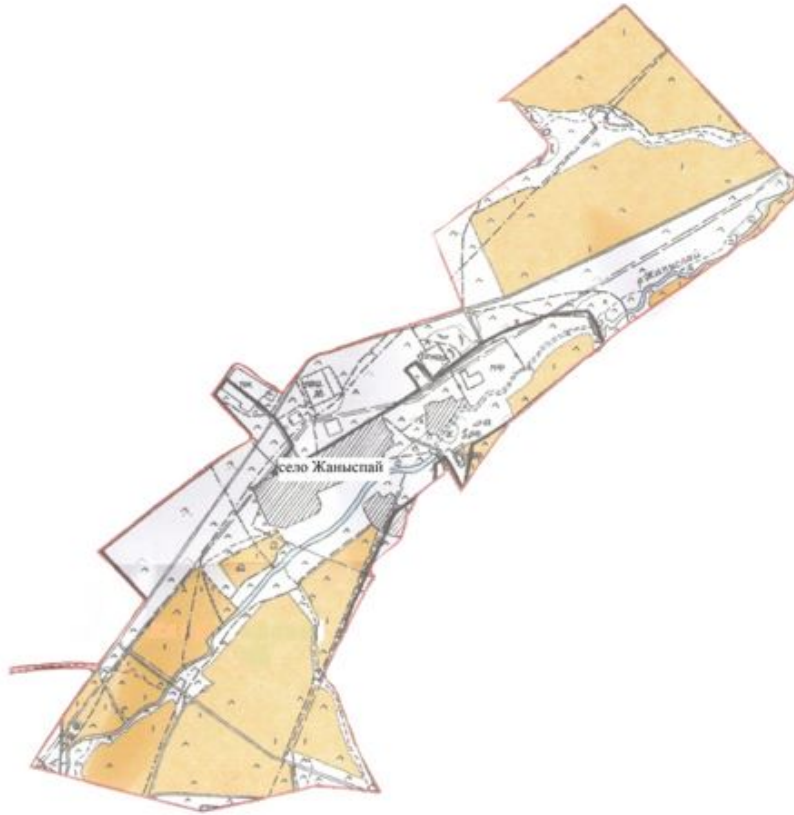


УСЛОВНОЕ ОБОЗНАЧЕНИЕ

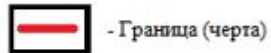
 - Граница (черта)

Приложение 8 к  
совместному постановлению  
акимата Есильского района  
от 26 декабря 2023 года  
№ а-12/287 и решению  
Есильского районного маслихата  
от 26 декабря 2023 года  
№ 8С-15/6

**Граница (черта) села Жаныспай Жаныспайского сельского округа Есильского района**



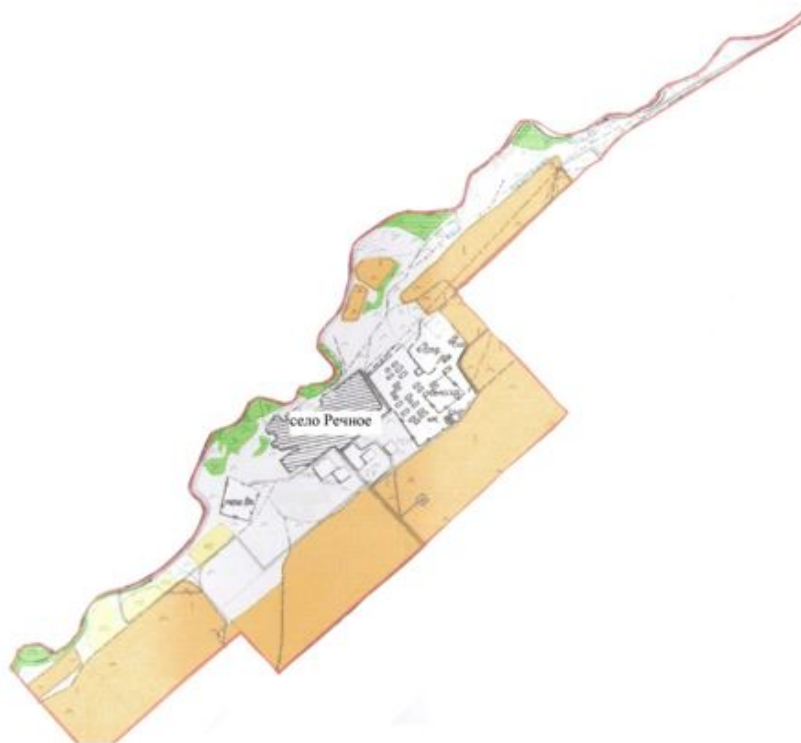
УСЛОВНОЕ ОБОЗНАЧЕНИЕ



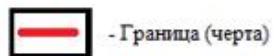
- Граница (черта)

Приложение 9 к  
совместному постановлению  
акимата Есильского района  
от 26 декабря 2023 года  
№ а-12/287 и решению  
Есильского районного маслихата  
от 26 декабря 2023 года  
№ 8С-15/6

**Граница (черта) села Речное Каракольского сельского округа Есильского района**

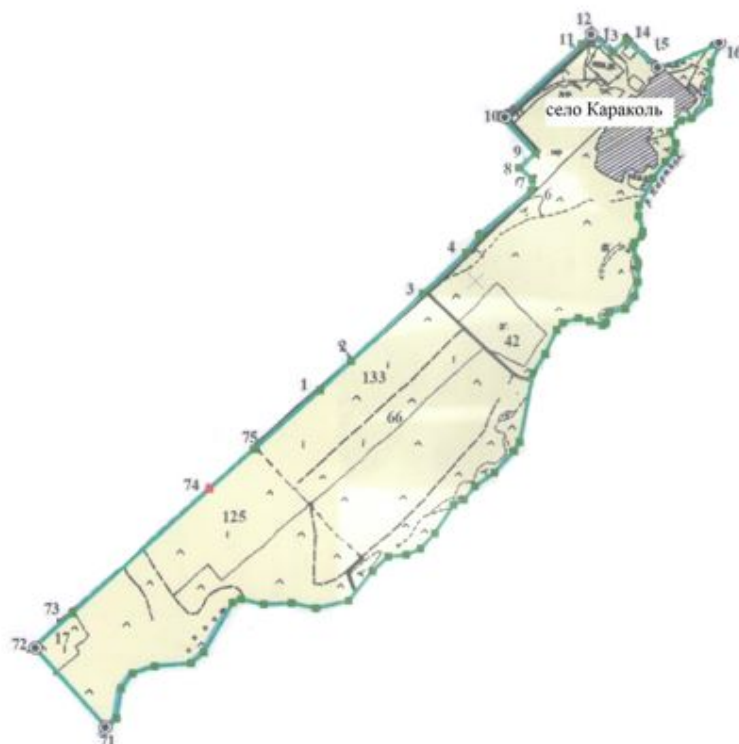


УСЛОВНОЕ ОБОЗНАЧЕНИЕ




Приложение 10 к  
совместному постановлению  
акимата Есильского района  
от 26 декабря 2023 года  
№ а-12/287 и решению  
Есильского районного маслихата  
от 26 декабря 2023 года  
№ 8С-15/6

**Граница (черта) села Караколь Каракольского сельского округа Есильского района**

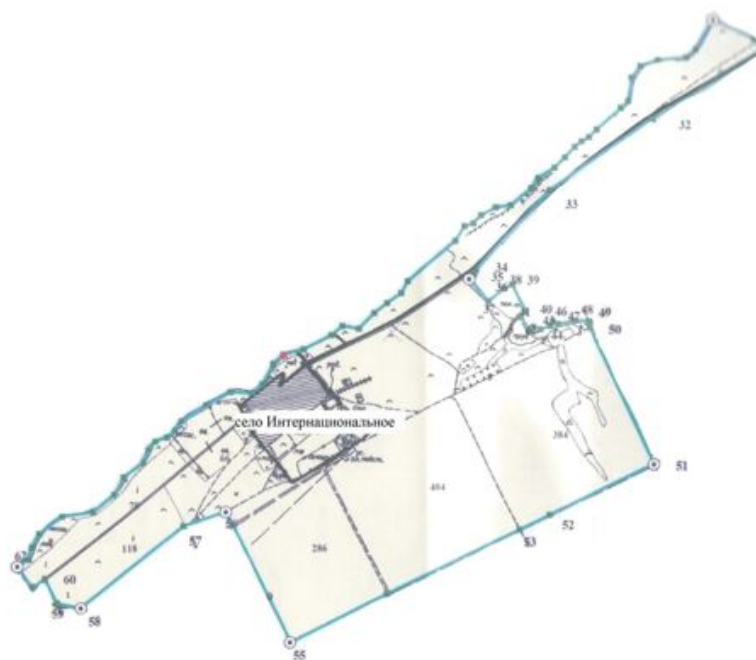


УСЛОВНОЕ ОБОЗНАЧЕНИЕ


 - Граница (черта)

Приложение 11 к  
совместному постановлению  
акимата Есильского района  
от 26 декабря 2023 года  
№ а-12/287 и решению  
Есильского районного маслихата  
от 26 декабря 2023 года  
№ 8С-15/6

**Граница (черта) села Интернациональное Интернационального сельского округа Есильского района**



УСЛОВНОЕ ОБОЗНАЧЕНИЕ


 - Граница (черта)

Приложение 12 к  
совместному постановлению  
акимата Есильского района  
от 26 декабря 2023 года  
№ а-12/287 и решению  
Есильского районного маслихата  
от 26 декабря 2023 года  
№ 8С-15/6

**Граница (черта) села Биртал Интернационального сельского округа Есильского района**

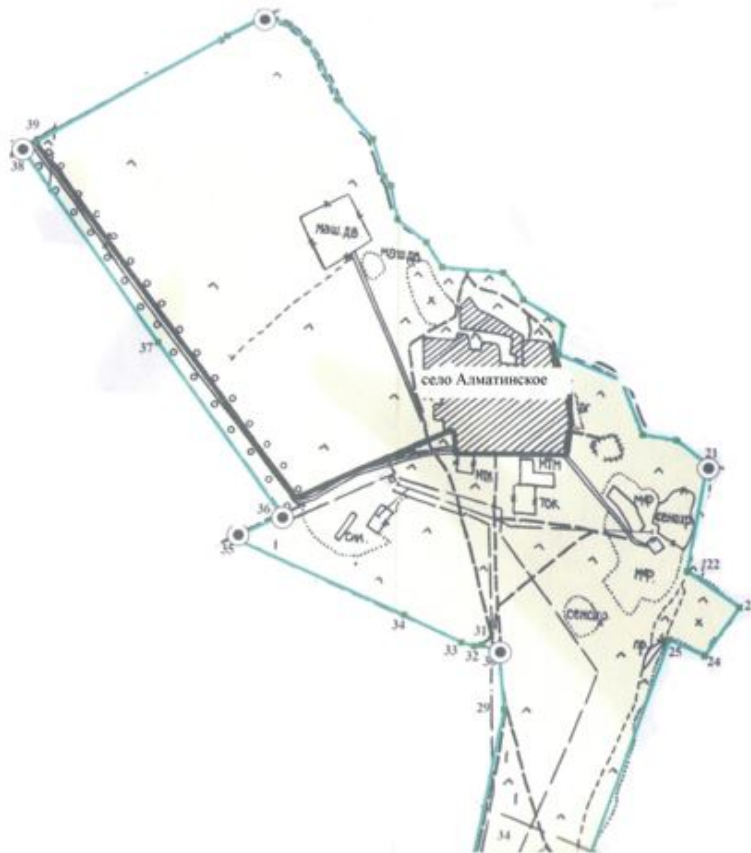


УСЛОВНОЕ ОБОЗНАЧЕНИЕ


 - Граница (черта)

Приложение 13 к  
совместному постановлению  
акимата Есильского района  
от 26 декабря 2023 года  
№ а-12/287 и решению  
Есильского районного маслихата  
от 26 декабря 2023 года  
№ 8С-15/6

**Граница (черта) села Алматинское Интернационального сельского округа Есильского района**



УСЛОВНОЕ ОБОЗНАЧЕНИЕ


 - Граница (черта)

Приложение 14 к  
совместному постановлению  
акимата Есильского района  
от 26 декабря 2023 года  
№ а-12/287 и решению  
Есильского районного маслихата  
от 26 декабря 2023 года  
№ 8С-15/6

**Граница (черта) села Юбилейное Юбилейного сельского округа Есильского района**

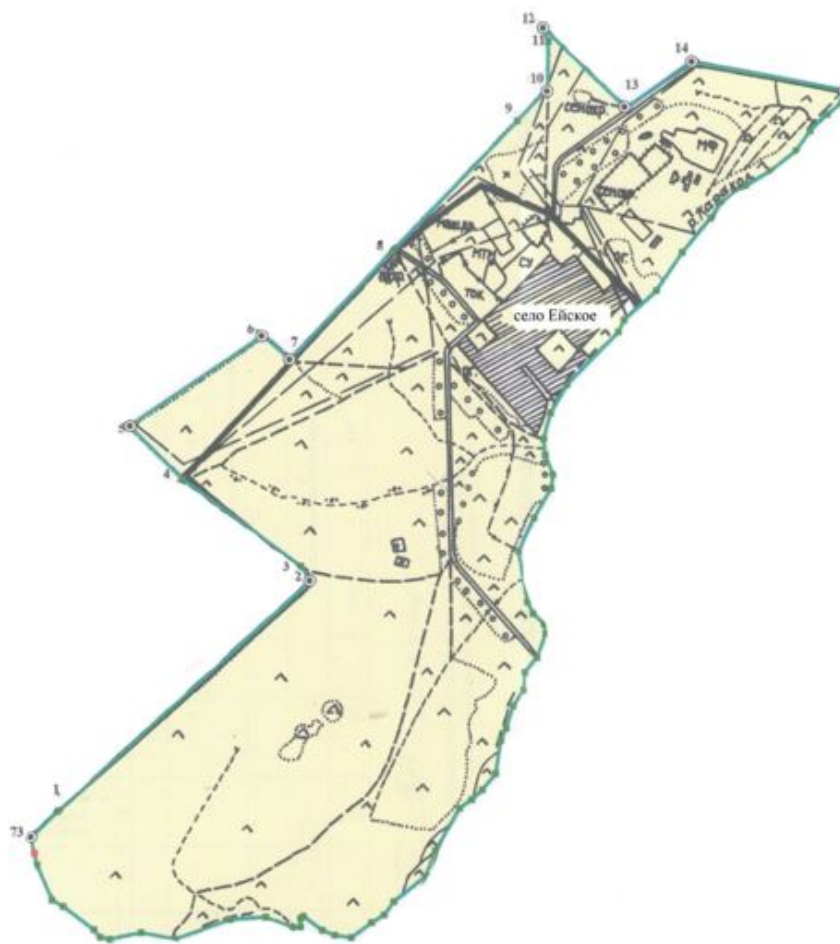


УСЛОВНОЕ ОБОЗНАЧЕНИЕ


 - Граница (черта)

Приложение 15 к  
совместному постановлению  
акимата Есильского района  
от 26 декабря 2023 года  
№ а-12/287 и решению  
Есильского районного маслихата  
от 26 декабря 2023 года  
№ 8С-15/6

**Граница (черта) села Ейское Юбилейного сельского округа Есильского района**

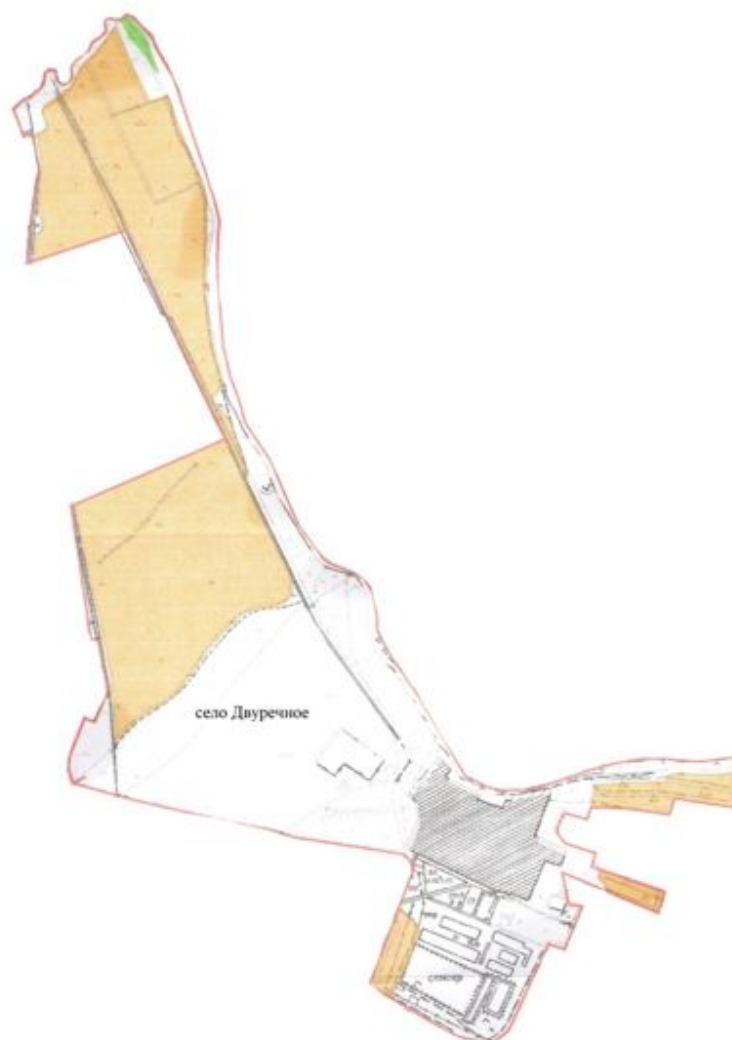


УСЛОВНОЕ ОБОЗНАЧЕНИЕ

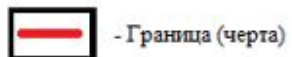
 - Граница (черта)

Приложение 16 к  
совместному постановлению  
акимата Есильского района  
от 26 декабря 2023 года  
№ а-12/287 и решению  
Есильского районного маслихата  
от 26 декабря 2023 года  
№ 8С-15/6

**Граница (черта) села Двуречное Двуреченского сельского округа Есильского района**



УСЛОВНОЕ ОБОЗНАЧЕНИЕ




Приложение 17 к  
совместному постановлению  
акимата Есильского района  
от 26 декабря 2023 года  
№ а-12/287 и решению  
Есильского районного маслихата  
от 26 декабря 2023 года  
№ 8С-15/6

**Граница (черта) села Курское Двуреченского сельского округа Есильского района**



УСЛОВНОЕ ОБОЗНАЧЕНИЕ

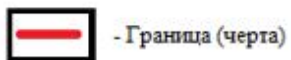
 - Граница (черта)

Приложение 18 к  
совместному постановлению  
акимата Есильского района  
от 26 декабря 2023 года  
№ а-12/287 и решению  
Есильского районного маслихата  
от 26 декабря 2023 года  
№ 8С-15/6

**Граница (черта) села Приишимка Двуреченского сельского округа Есильского района**



УСЛОВНОЕ ОБОЗНАЧЕНИЕ




Приложение 19 к  
совместному постановлению  
акимата Есильского района  
от 26 декабря 2023 года  
№ а-12/287 и решению  
Есильского районного маслихата  
от 26 декабря 2023 года  
№ 8С-15/6

**Граница (черта) села Раздольное Свободненского сельского округа Есильского района**

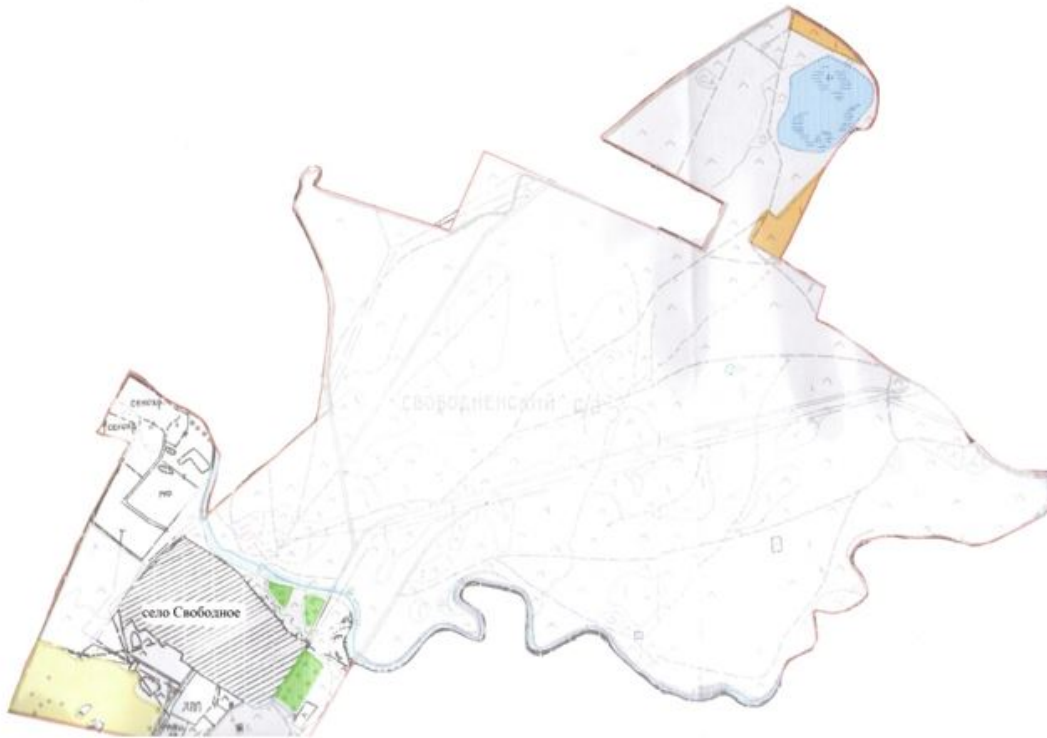


УСЛОВНОЕ ОБОЗНАЧЕНИЕ

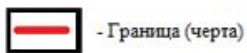
 - Граница (черта)

Приложение 20 к  
совместному постановлению  
акимата Есильского района  
от 26 декабря 2023 года  
№ а-12/287 и решению  
Есильского районного маслихата  
от 26 декабря 2023 года  
№ 8С-15/6

**Граница (черта) села Свободное Свободненского сельского округа Есильского района**



УСЛОВНОЕ ОБОЗНАЧЕНИЕ

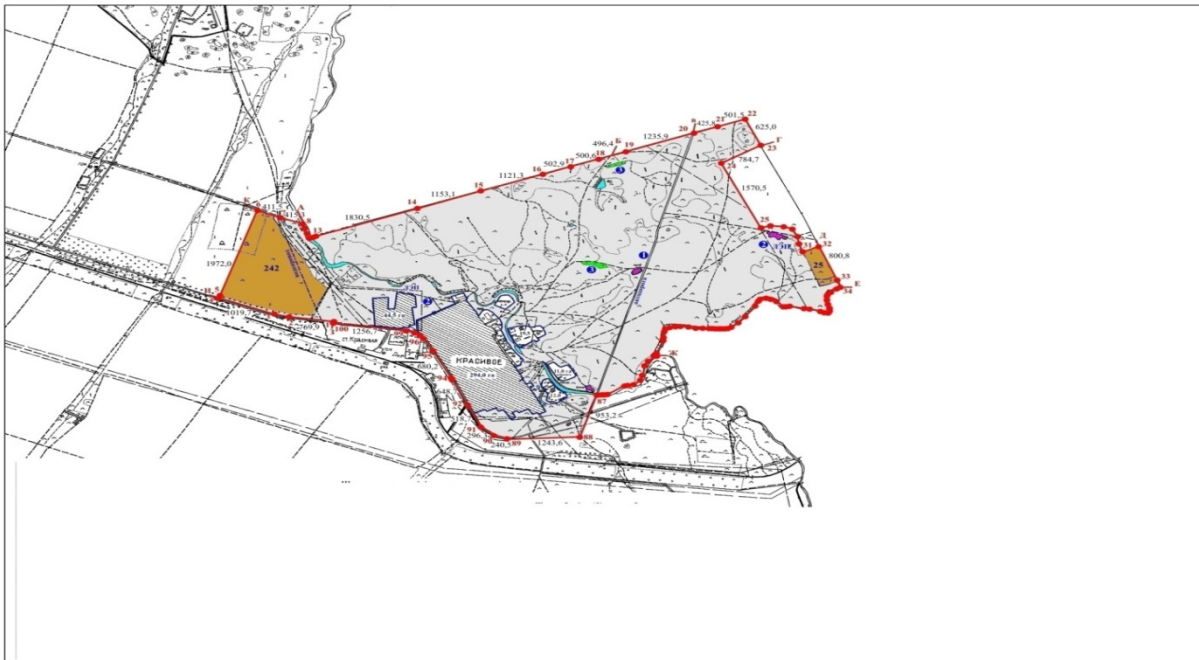


- Граница (черта)

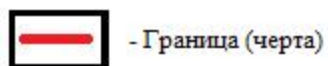
Приложение 21 к  
совместному постановлению  
акимата Есильского района  
от 26 декабря 2023 года  
№ а-12/287 и решению  
Есильского районного маслихата  
от 26 декабря 2023 года  
№ 8С-15/6

**Граница (черта) села Красивое Красивинского сельского округа Есильского района**

Сноска. Приложение 21 - в редакции совместным решением Есильского районного маслихата Акмолинской области от 23.12.2025 № 8С-43/4 и постановлением акимата Есильского района Акмолинской области от 23.12.2025 № А-12/235 (вводится в действие по истечении десяти календарных дней после дня его первого официального опубликования).



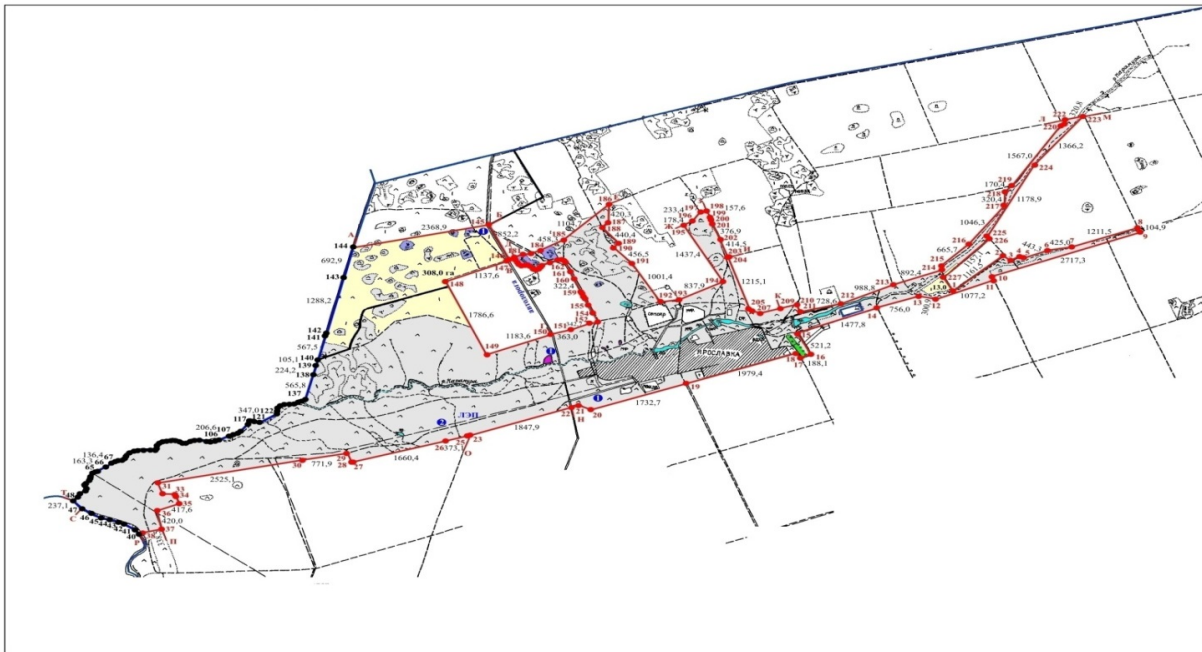
## УСЛОВНОЕ ОБОЗНАЧЕНИЕ



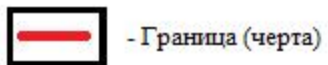
Приложение 22 к  
совместному постановлению  
акимата Есильского района  
от 26 декабря 2023 года  
№ а-12/287 и решению  
Есильского районного маслихата  
от 26 декабря 2023 года  
№ 8С-15/6

## **Граница (черта) села Ярославка Красивинского сельского округа Есильского района**

Сноска. Приложение 22 - в редакции совместным решением Есильского районного маслихата Акмолинской области от 23.12.2025 № 8С-43/4 и постановлением акимата Есильского района Акмолинской области от 23.12.2025 № А-12/235 (вводится в действие по истечении десяти календарных дней после дня его первого официального опубликования)

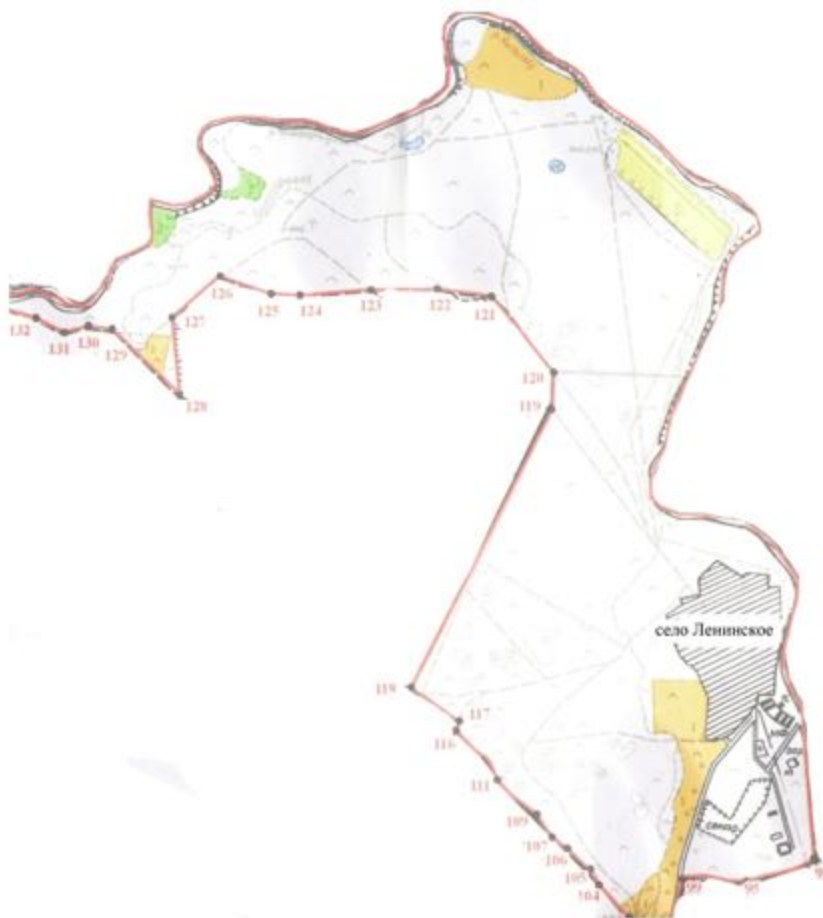


## УСЛОВНОЕ ОБОЗНАЧЕНИЕ

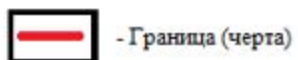


Приложение 23 к  
совместному постановлению  
акимата Есильского района  
от 26 декабря 2023 года  
№ а-12/287 и решению  
Есильского районного маслихата  
от 26 декабря 2023 года  
№ 8С-15/6

**Граница (черта) села Ленинское Красивинского сельского округа Есильского района**



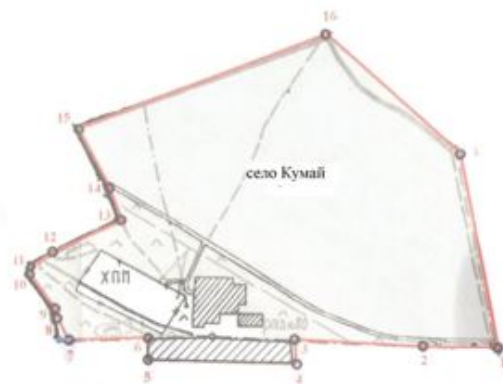
УСЛОВНОЕ ОБОЗНАЧЕНИЕ



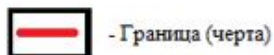
- Граница (черта)

Приложение 24 к  
совместному постановлению  
акимата Есильского района  
от 26 декабря 2023 года  
№ а-12/287 и решению  
Есильского районного маслихата  
от 26 декабря 2023 года  
№ 8С-15/6

**Граница (черта) села Кумай Красивинского сельского округа Есильского района**



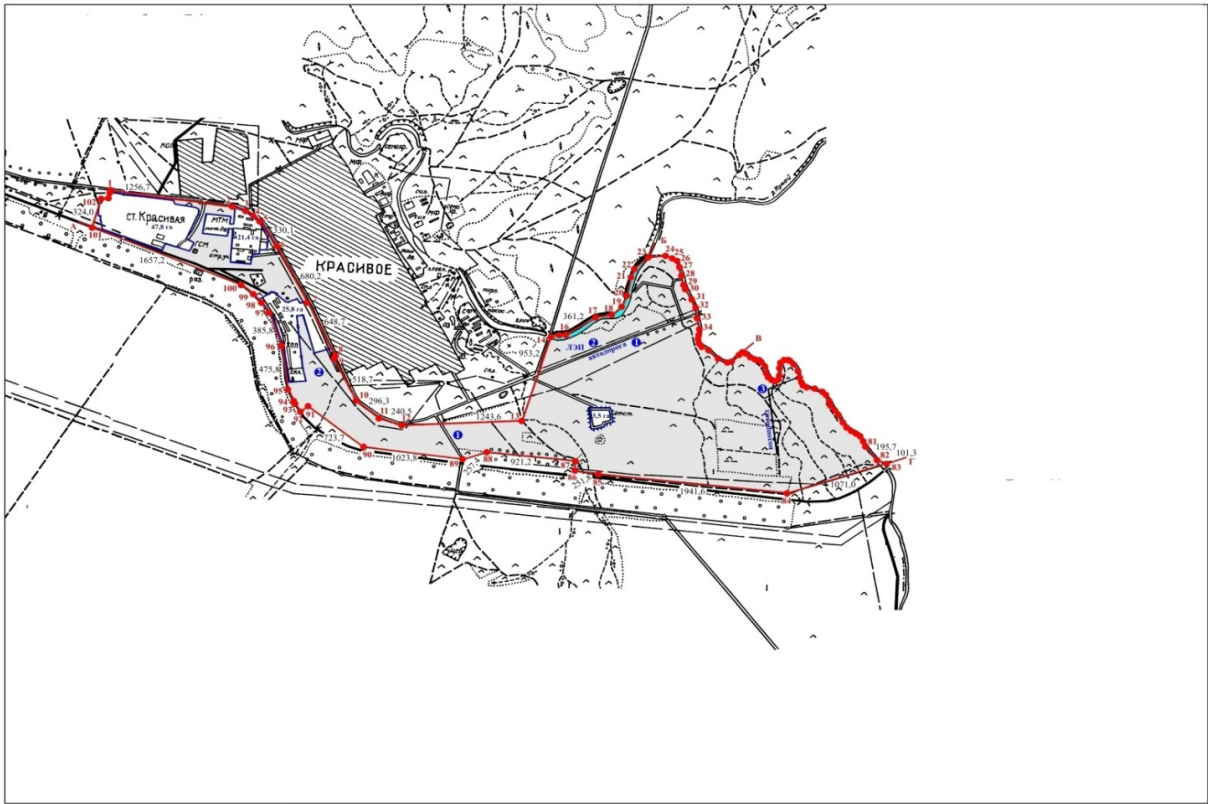
УСЛОВНОЕ ОБОЗНАЧЕНИЕ



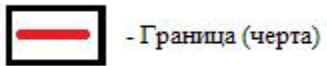
Приложение 24-1 к  
совместному постановлению  
акимата Есильского района  
от 23 декабря 2025 года  
№ А-12/235 и решению  
Есильского районного маслихата  
от 23 декабря 2025 года  
№ 8С-43/4

**Граница (черта) станции Красивая Красивинского сельского округа Есильского района**

Сноска. Постановление дополнен приложением 24-1 совместным решением Есильского районного маслихата Акмолинской области от 23.12.2025 № 8С-43/4 и постановлением акимата Есильского района Акмолинской области от 23.12.2025 № А-12/235 (вводится в действие по истечении десяти календарных дней после дня его первого официального опубликования)



## УСЛОВНОЕ ОБОЗНАЧЕНИЕ



Приложение 25 к  
совместному постановлению  
акимата Есильского района  
от 26 декабря 2023 года  
№ а-12/287 и решению  
Есильского районного маслихата  
от 26 декабря 2023 года  
№ 8С-15/6

**Граница (черта) поселка Красногорский Есильского района**

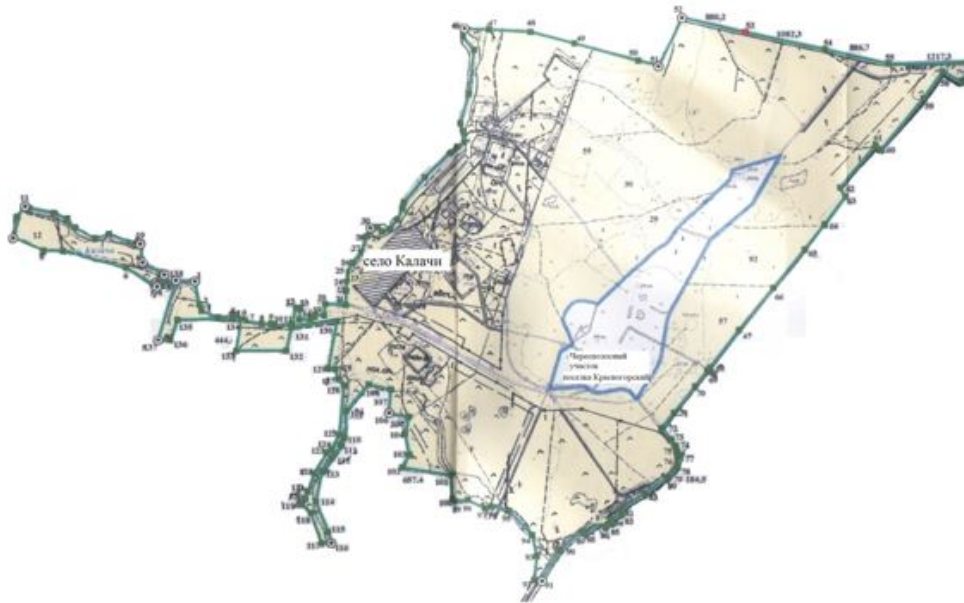


УСЛОВНОЕ ОБОЗНАЧЕНИЕ


 - Граница (черта)

Приложение 26 к  
совместному постановлению  
акимата Есильского района  
от 26 декабря 2023 года  
№ а-12/287 и решению  
Есильского районного маслихата  
от 26 декабря 2023 года  
№ 8С-15/6

**Граница (черта) села Калачи поселка Красногорский Есильского района**

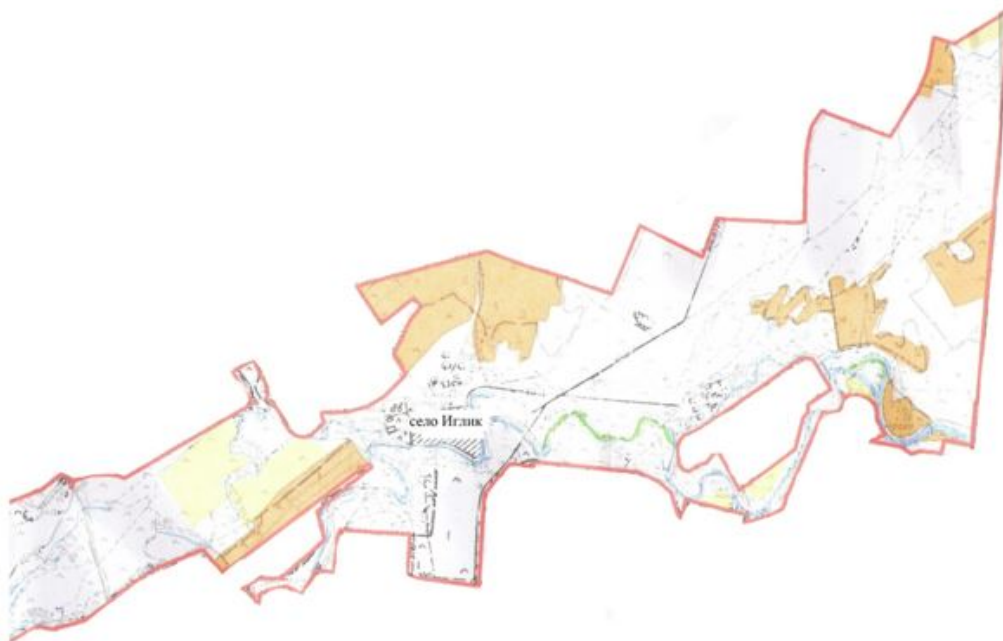


УСЛОВНОЕ ОБОЗНАЧЕНИЕ

 - Граница (черта)

Приложение 27 к  
совместному постановлению  
акимата Есильского района  
от 26 декабря 2023 года  
№ а-12/287 и решению  
Есильского районного маслихата  
от 26 декабря 2023 года  
№ 8С-15/6

**Граница (черта) села Иглик поселка Красногорский Есильского района**



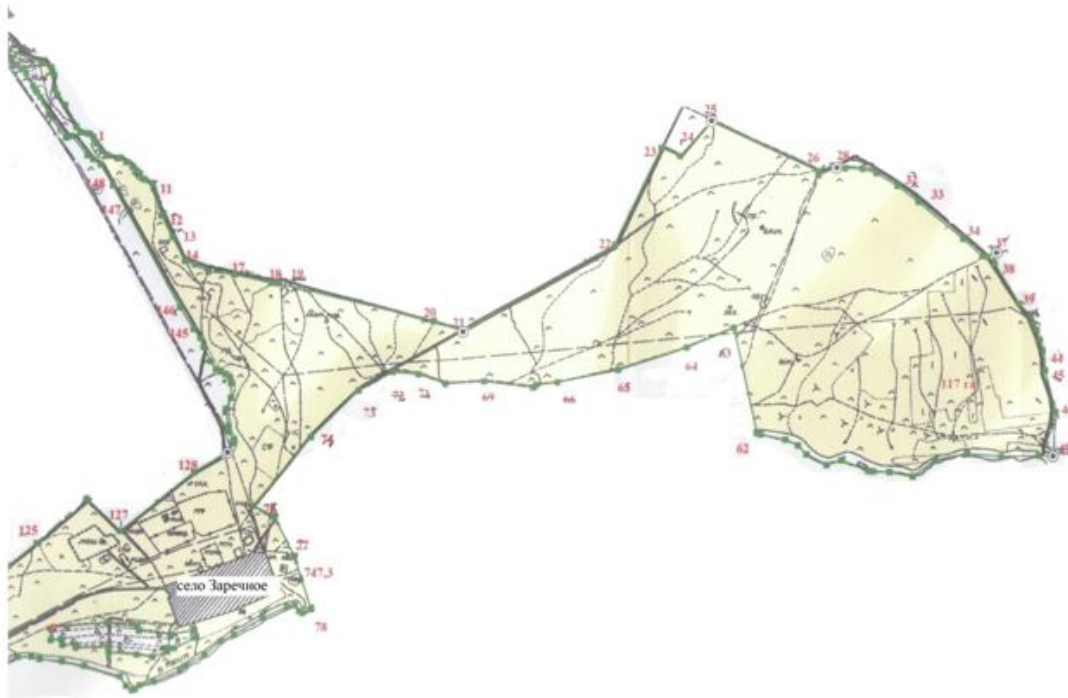
УСЛОВНОЕ ОБОЗНАЧЕНИЕ




- Граница (черта)

Приложение 28 к  
совместному постановлению  
акимата Есильского района  
от 26 декабря 2023 года  
№ а-12/287 и решению  
Есильского районного маслихата  
от 26 декабря 2023 года  
№ 8С-15/6

**Граница (черта) села Заречное Зареченского сельского округа Есильского района**

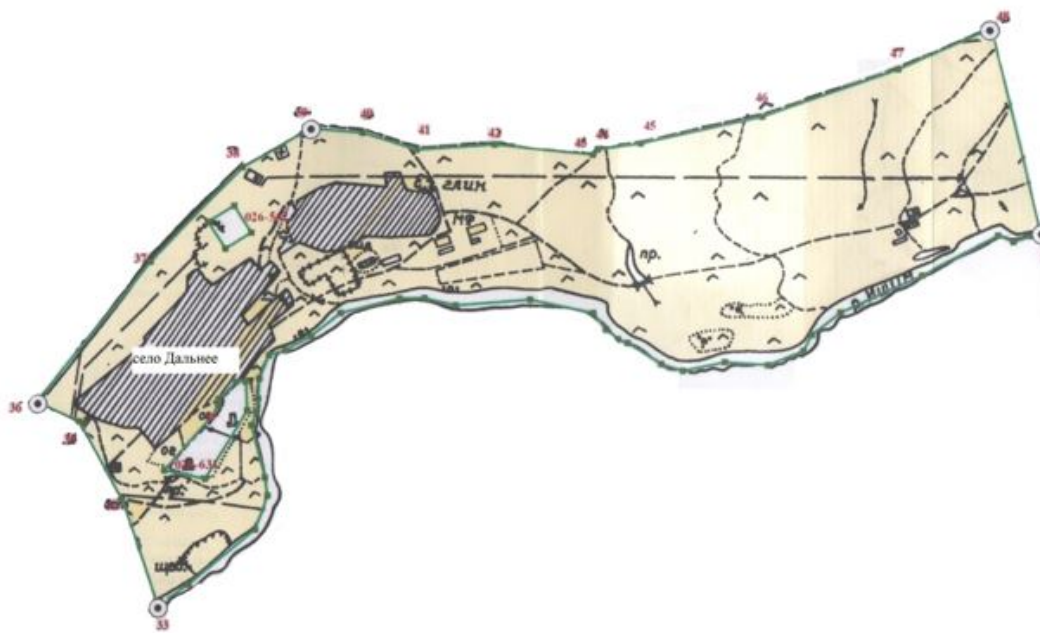


УСЛОВНОЕ ОБОЗНАЧЕНИЕ

 - Граница (черта)

Приложение 29 к  
совместному постановлению  
акимата Есильского района  
от 26 декабря 2023 года  
№ а-12/287 и решению  
Есильского районного маслихата  
от 26 декабря 2023 года  
№ 8С-15/6

**Граница (черта) села Дальнее Зареченского сельского округа Есильского района**



УСЛОВНОЕ ОБОЗНАЧЕНИЕ

