

Об установлении границ (черты) населенных пунктов района Терекөл

Совместные постановление акимата района Терекөл Павлодарской области от 16 ноября 2022 года № 324/8 и решение маслихата района Терекөл Павлодарской области от 16 ноября 2022 года № 2/30. Зарегистрированы в Министерстве юстиции Республики Казахстан 29 ноября 2022 года № 30808

В соответствии с пунктом 5 статьи 108 Земельного кодекса Республики Казахстан, подпунктом 3) статьи 12 Закона Республики Казахстан "Об административно-территориальном устройстве Республики Казахстан", подпунктом 4) пункта 1 статьи 6, пунктом 2 статьи 31 Закона Республики Казахстан "О местном государственном управлении и самоуправлении в Республике Казахстан", акимат района Терекөл ПОСТАНОВЛЯЕТ и маслихат района Терекөл РЕШИЛ:

1. Установить границы (черты) населенных пунктов сельского округа Жаңабет района Терекөл:

границы (черты) села Жаңабет площадью 2943,0 гектаров, села Жаскайрат площадью 2139,0 гектаров согласно приложению 1 к настоящему совместному постановлению и решению.

Сноска. Пункт 1 с изменением, внесенным совместным постановлением акимата района Терекөл Павлодарской области от 27.12.2024 № 317/10 и решением маслихата района Терекөл Павлодарской области от 27.12.2024 № 4 /26 (вводятся в действие по истечении десяти календарных дней после дня их первого официального опубликования).

2. Установить границы (черты) населенных пунктов Берегового сельского округа района Терекөл:

границы (черты) села Береговое площадью 7683,0 гектаров, села Зеленая Роща площадью 1450,0 гектаров, села Осьмерыжск площадью 3212,0 гектаров, согласно приложению 2 к настоящему совместному постановлению и решению.

Сноска. Пункт 2 с изменениями, внесенными совместным постановлением акимата района Терекөл Павлодарской области от 13.03.2026 № 56 и решением маслихата района Терекөл Павлодарской области от 13.03.2026 № 2/42 (вводится в действие по истечении десяти календарных дней после дня его первого официального опубликования).

3. Установить границы (черты) населенных пунктов Байконысского сельского округа района Терекөл:

границы (черты) села Байконыс площадью 4905,36 гектаров, села Кызылтан площадью 3751,0 гектаров, села Глеубай площадью 2013,0 гектаров согласно приложению 3 к настоящему совместному постановлению и решению.

4. Установить границы (черты) населенных пунктов сельского округа Әулиеағаш района Терекөл:

границы (черты) села Әулиеағаш площадью 4047,0 гектаров, села Аққайың площадью 5410,0 гектаров согласно приложению 4 к настоящему совместному постановлению и решению.

Сноска. Пункт 4 с изменением, внесенным совместным постановлением акимата района Терекөл Павлодарской области от 27.12.2024 № 317/10 и решением маслихата района Терекөл Павлодарской области от 27.12.2024 № 4 /26 (вводятся в действие по истечении десяти календарных дней после дня их первого официального опубликования).

5. Установить границы (черты) населенных пунктов сельского округа Алтай района Терекөл:

границы (черты) села Алтай площадью 1008,0 гектаров, села Фрументьевка площадью 4407,0 гектаров согласно приложению 5 к настоящему совместному постановлению и решению.

Сноска. Пункт 5 с изменением, внесенным совместным постановлением акимата района Терекөл Павлодарской области от 27.12.2024 № 317/10 и решением маслихата района Терекөл Павлодарской области от 27.12.2024 № 4 /26 (вводятся в действие по истечении десяти календарных дней после дня их первого официального опубликования).

6. Установить границы (черты) населенных пунктов Жанакурлысского сельского округа района Терекөл:

границы (черты) села Қоржынкөл площадью 5210,0 гектаров, села Тегистык площадью 3298,0 гектаров, села Жанакурлыс площадью 2360,0 гектаров, села Покровка площадью 2097,0 гектаров согласно приложению 6 к настоящему совместному постановлению и решению.

Сноска. Пункт 6 с изменением, внесенным совместным постановлением акимата района Терекөл Павлодарской области от 27.12.2024 № 317/10 и решением маслихата района Терекөл Павлодарской области от 27.12.2024 № 4 /26 (вводятся в действие по истечении десяти календарных дней после дня их первого официального опубликования).

7. Установить границы (черты) населенных пунктов Ивановского сельского округа района Терекөл:

границы (черты) села Ивановка площадью 5133,0 гектаров, согласно приложению 7 к настоящему совместному постановлению и решению.

Сноска. Пункт 7 с изменениями, внесенными совместным постановлением акимата района Теренкөл Павлодарской области от 13.03.2026 № 56 и решением маслихата района Теренкөл Павлодарской области от 13.03.2026 № 2/42 (вводится в действие по истечении десяти календарных дней после дня его первого официального опубликования).

8. Установить границы (черты) населенных пунктов Калиновского сельского округа района Теренкөл:

границы (черты) села Калиновка площадью 6146,0 гектаров, села Кызылдау площадью 3852,0 гектаров согласно приложению 8 к настоящему совместному постановлению и решению.

9. Установить границы (черты) населенных пунктов Октябрьского сельского округа района Теренкөл:

границы (черты) села Октябрьское площадью 7680,6 гектаров, села Первомайск площадью 3295,9 гектаров согласно приложению 9 к настоящему совместному постановлению и решению.

Сноска. Пункт 9 с изменением, внесенным совместным постановлением акимата района Теренкөл Павлодарской области от 27.12.2024 № 317/10 и решением маслихата района Теренкөл Павлодарской области от 27.12.2024 № 4 /26 (вводятся в действие по истечении десяти календарных дней после дня их первого официального опубликования).

10. Установить границы (черты) населенных пунктов Песчанского сельского округа района Теренкөл:

границы (черты) села Песчаное площадью 7805,0 гектаров, села Карасук площадью 2005,0 гектаров согласно приложению 10 к настоящему совместному постановлению и решению.

11. Установить границы (черты) населенных пунктов Теренкольского сельского округа района Теренкөл:

границы (черты) села Теренколь площадью 4392,0 гектаров, села Ынталы площадью 6339,14 гектаров, села Юбилейное площадью 846,0 гектаров согласно приложению 11 к настоящему совместному постановлению и решению.

Сноска. Пункт 11 с изменением, внесенным совместным постановлением акимата района Теренкөл Павлодарской области от 13.03.2026 № 56 и решением маслихата района Теренкөл Павлодарской области от 13.03.2026 № 2/42 (вводится в действие по истечении десяти календарных дней после дня его первого официального опубликования).

12. Установить границы (черты) населенных пунктов сельского округа Томарлы района Теренкөл:

границы (черты) села Томарлы площадью 4615,9 гектаров, села Воронцовка площадью 1190,8 гектаров согласно приложению 12 к настоящему совместному постановлению и решению.

Сноска. Пункт 12 с изменением, внесенным совместным постановлением акимата района Терекөл Павлодарской области от 27.12.2024 № 317/10 и решением маслихата района Терекөл Павлодарской области от 27.12.2024 № 4 /26 (вводятся в действие по истечении десяти календарных дней после дня их первого официального опубликования).

13. Контроль за исполнением настоящего совместного постановления и решения возложить на курирующего заместителя акима района Терекөл.

14. Настоящее совместное постановление и решение вводится в действие по истечении десяти календарных дней после дня его первого официального опубликования.

Аким района Терекөл

Секретарь маслихата района Терекөл

А. Мангутов

С. Баяндинов

Приложение 1

к совместному постановлению

и решению акимата района

Терекөл от 16 ноября 2022 года

№ 324/8 и

Маслихата района Терекөл

от 16 ноября 2022 года



№ 2/30

Границы (черты) населенных пунктов сельского округа Жаңабет

Сноска. Заголовок приложения 1 в редакции совместного постановления акимата района Терекөл Павлодарской области от 27.12.2024 № 317/10 и решения маслихата района Терекөл Павлодарской области от 27.12.2024 № 4/26 (вводятся в действие по истечении десяти календарных дней после дня их первого официального опубликования).

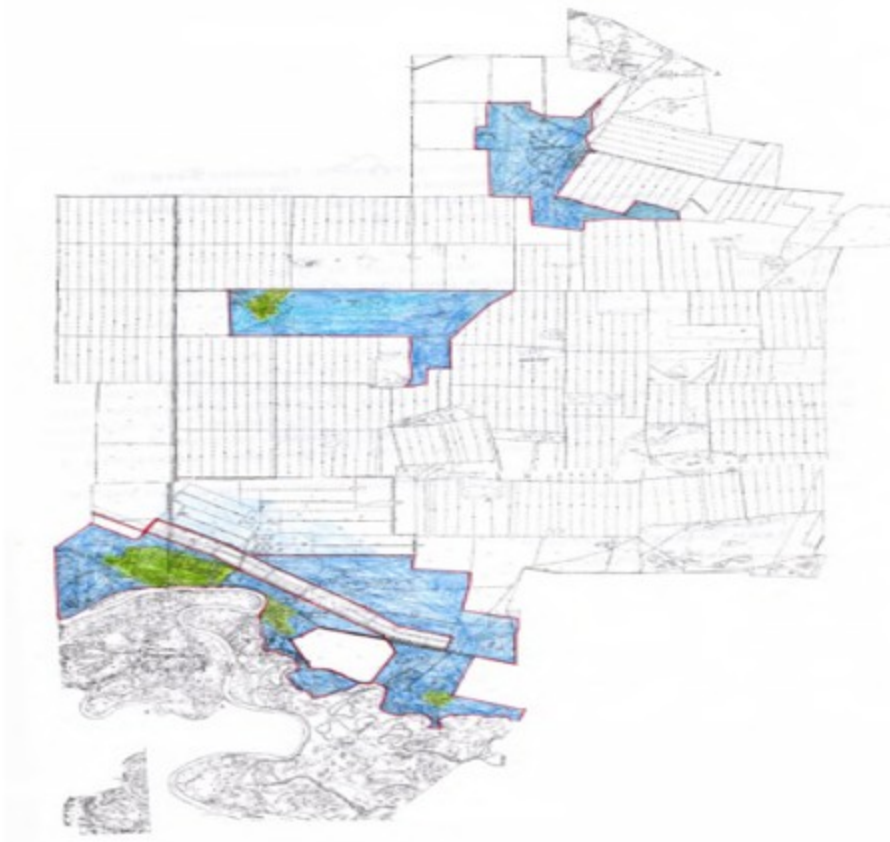


Условные обозначения:



-  - населенный пункт
-  - границы населенного пункта

Приложение 2
к совместному постановлению
и решению акимата района
Тереңкөл от 16 ноября 2022 года
№ 324/8 и
Маслихата района Тереңкөл
от 16 ноября 2022 года
№ 2/30

Границы (черты) населенных пунктов Берегового сельского округа

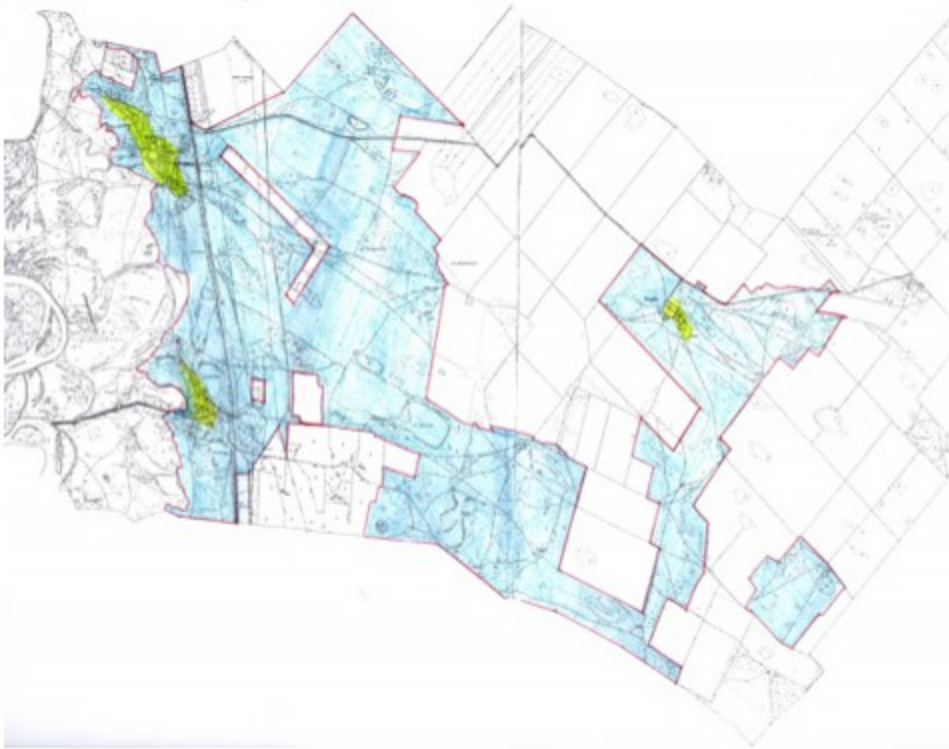


Условные обозначения:



-  - населенный пункт
-  - границы населенного пункта

Приложение 3
к совместному постановлению
и решению акимата района
Терецкөл от 16 ноября 2022 года
№ 324/8 и
Маслихата района Терецкөл
от 16 ноября 2022 года
№ 2/30

Границы (черты) населенных пунктов) Байконурьского сельского округа



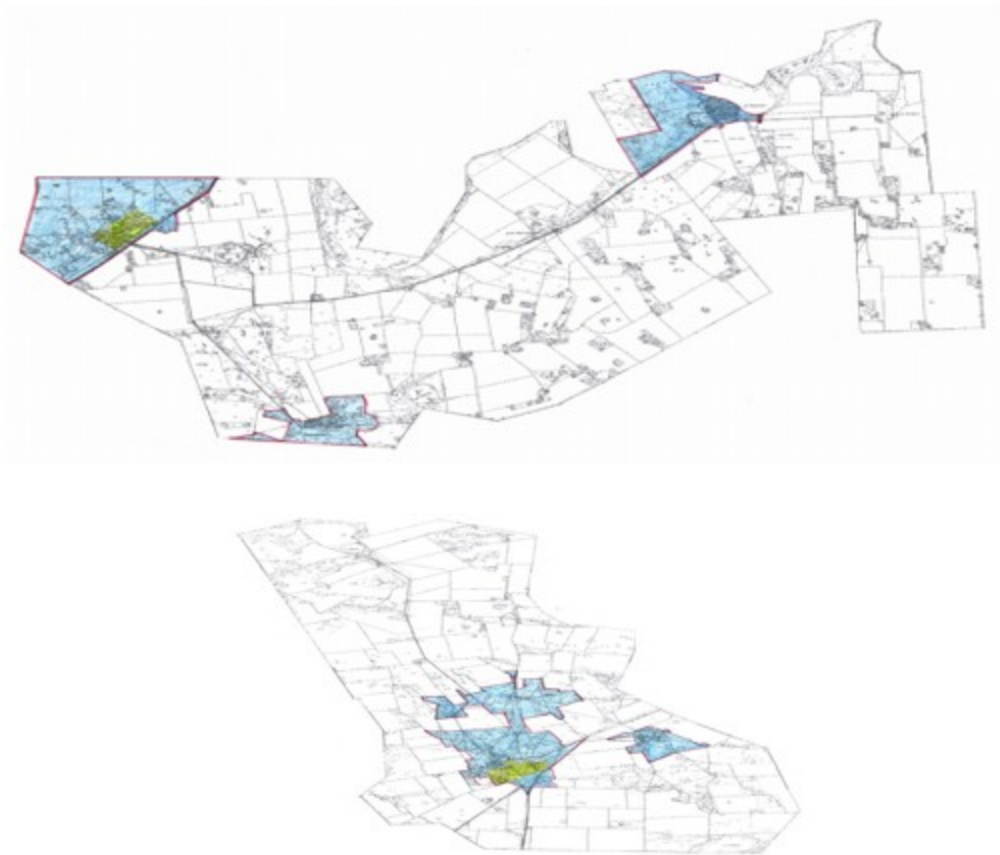
Условные обозначения:

-  - населенный пункт
-  - границы населенного пункта



Приложение 4
к совместному постановлению
и решению акимата района
Тереңкөл от 16 ноября 2022 года
№ 324/8 и
Маслихата района Тереңкөл
от 16 ноября 2022 года
№ 2/30

Границы (черты) населенных пунктов сельского округа Əулиеағаш

Сноска. Заголовок приложения 4 в редакции совместного постановления акимата района Тереңкөл Павлодарской области от 27.12.2024 № 317/10 и решения маслихата района Тереңкөл Павлодарской области от 27.12.2024 № 4/26 (вводятся в действие по истечении десяти календарных дней после дня их первого официального опубликования).



Условные обозначения:

-  - населенный пункт
-  - границы населенного пункта


Приложение 5
к совместному постановлению
и решению акимата района
Тереңкөл от 16 ноября 2022 года
№ 324/8 и
Маслихата района Тереңкөл
от 16 ноября 2022 года
№ 2/30

Границы (черты) населенных пунктов сельского округа Алтай

Сноска. Заголовок приложения 5 в редакции совместного постановления акимата района Тереңкөл Павлодарской области от 27.12.2024 № 317/10 и решения маслихата района Тереңкөл Павлодарской области от 27.12.2024 № 4/26 (вводятся в действие по истечении десяти календарных дней после дня их первого официального опубликования).



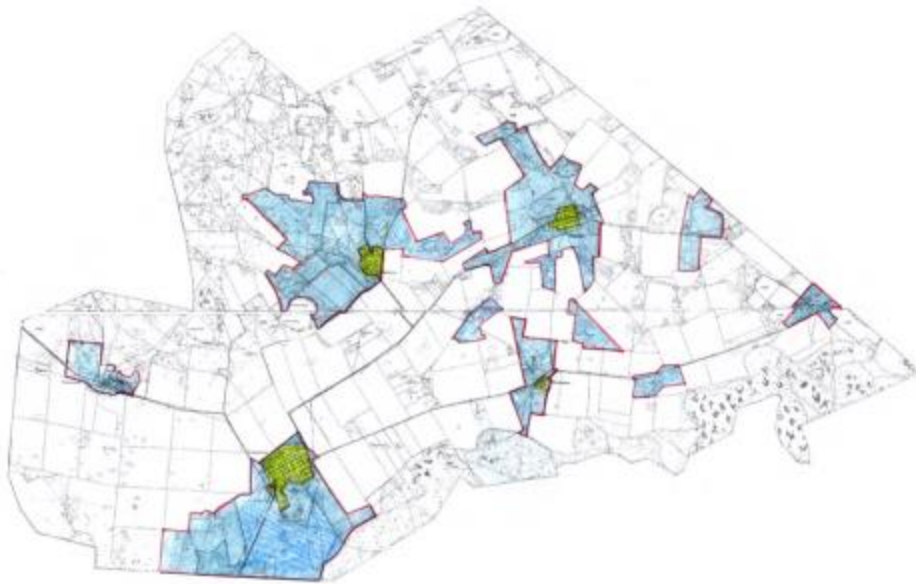
Условные обозначения:

 - населенный пункт



 - границы населенного пункта

Приложение 6
к совместному постановлению
и решению акимата района
Тереңкөл от 16 ноября 2022 года
№ 324/8 и
Маслихата района Тереңкөл
от 16 ноября 2022 года
№ 2/30

Границы (черты) населенных пунктов Жанакурлысского сельского округа



Условные обозначения:



-  - населенный пункт
-  - границы населенного пункта

Приложение 7
к совместному постановлению
и решению акимата района
Тереңкөл от 16 ноября 2022 года
№ 324/8 и
Маслихата района Тереңкөл
от 16 ноября 2022 года
№ 2/30

Границы (черты) населенных пунктов Ивановского сельского округа

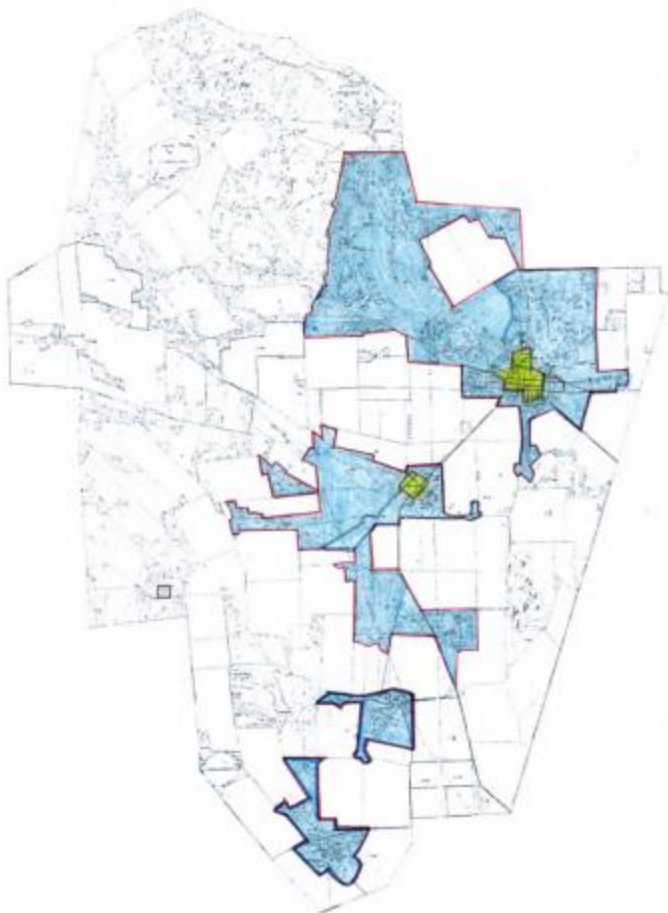


Условные обозначения:



-  - населенный пункт
-  - границы населенного пункта

Приложение 8
к совместному постановлению
и решению акимата района
Тереңкөл от 16 ноября 2022 года
№ 324/8 и
Маслихата района Тереңкөл
от 16 ноября 2022 года
№ 2/30

Границы (черты) населенных пунктов Калиновского сельского округа

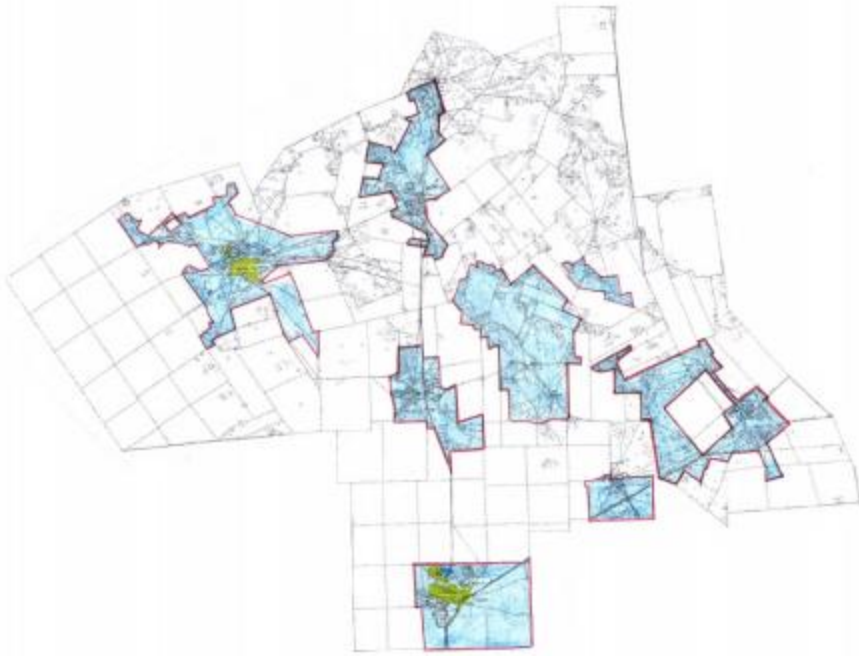


Условные обозначения:



-  - населенный пункт
-  - границы населенного пункта

Приложение 9
к совместному постановлению
и решению акимата района
Тереңкөл от 16 ноября 2022 года
№ 324/8 и
Маслихата района Тереңкөл
от 16 ноября 2022 года
№ 2/30

Границы (черты) населенных пунктов Октябрьского сельского округа

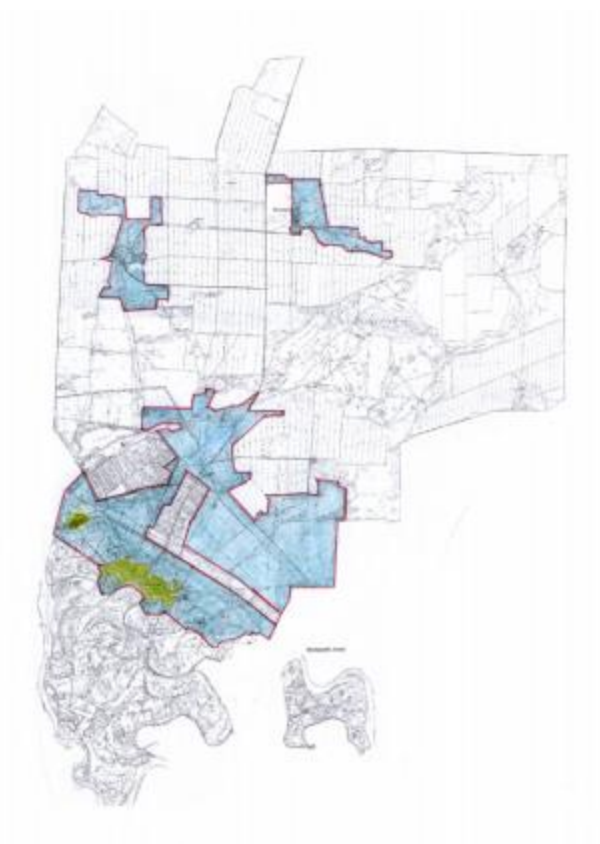


Условные обозначения:


-  - населенный пункт
-  - границы населенного пункта

Приложение 10
к совместному постановлению
и решению акимата района
Терецкөл от 16 ноября 2022 года
№ 324/8 и
Маслихата района Терецкөл
от 16 ноября 2022 года
№ 2/30

Границы (черты) населенных пунктов Песчанского сельского округа



Условные обозначения:

 - населенный пункт



 - границы населенного пункта

Приложение 11
к совместному постановлению
и решению акимата района
Тереңкөл от 16 ноября 2022 года
№ 324/8 и
Маслихата района Тереңкөл
от 16 ноября 2022 года
№ 2/30

Границы (черты) населенных пунктов Теренкольского сельского округа



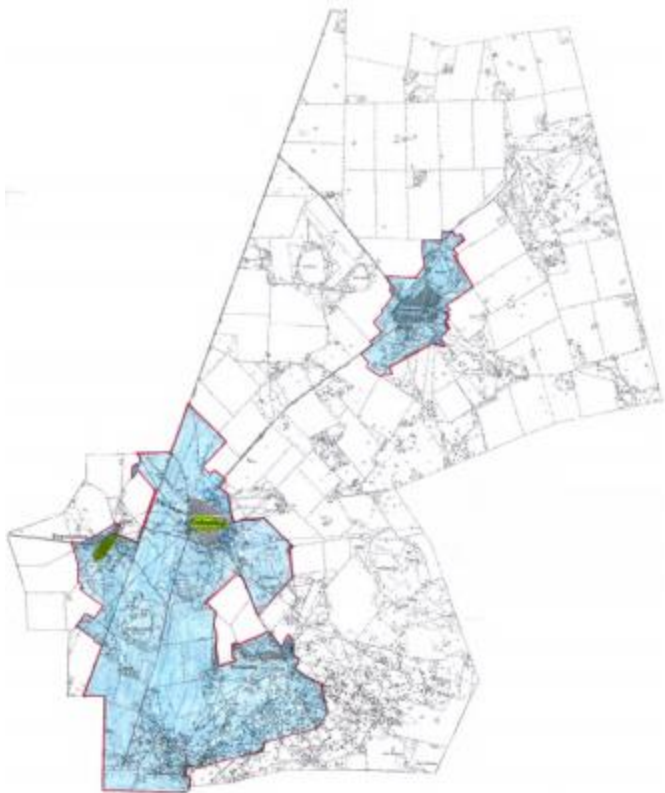
Условные обозначения:

-  - населенный пункт
-  - границы населенного пункта



Приложение 12
к совместному постановлению
и решению акимата района
Тереңкөл от 16 ноября 2022 года
№ 324/8 и
Маслихата района Тереңкөл
от 16 ноября 2022 года
№ 2/30

Границы (черты) населенных пунктов сельского округа Томарлы

Сноска. Заголовок приложения 12 в редакции совместного постановления акимата района Тереңкөл Павлодарской области от 27.12.2024 № 317/10 и решения маслихата района Тереңкөл Павлодарской области от 27.12.2024 № 4/26 (вводятся в действие по истечении десяти календарных дней после дня их первого официального опубликования).



Условные обозначения:

-  - населенный пункт
-  - границы населенного пункта