

## Об утверждении схемы зонирования территории города Приозерск для целей налогообложения

### *Утративший силу*

Решение Приозерского городского маслихата Карагандинской области от 30 марта 2021 года № 3/28. Зарегистрировано Департаментом юстиции Карагандинской области 7 апреля 2021 года № 6280. Утратило силу решением Приозерского городского маслихата Карагандинской области от 29 апреля 2026 года № 40/300

**Сноска. Утратило силу решением Приозерского городского маслихата Карагандинской области от 29.04.2026 № 40/300 (вводится в действие по истечении десяти календарных дней после дня его первого официального опубликования).**

**Примечание ИЗПИ!**

**Настоящее решение вводится в действие с 01.01.2022.**

В соответствии с Кодексами Республики Казахстан от 25 декабря 2017 года "О налогах и других обязательных платежах в бюджет (Налоговый кодекс)" и "Земельный кодекс Республики Казахстан" от 20 июня 2003 года, Законом Республики Казахстан "О местном государственном управлении и самоуправлении в Республике Казахстан" от 23 января 2001 года, Приозерский городской маслихат РЕШИЛ:

1. Утвердить прилагаемую схему зонирования земель города Приозерск с понижающими или повышающими ставками земельного налога установленных статьями 505, 506, 531 Кодекса Республики Казахстан от 25 декабря 2017 года "О налогах и других обязательных платежах в бюджет (Налоговый кодекс)" согласно приложению, за исключением земель, выделенных под автостоянки (паркинги), автозаправочные станции, а также не используемые в соответствующих целях или используемые с нарушением законодательства Республики Казахстан.

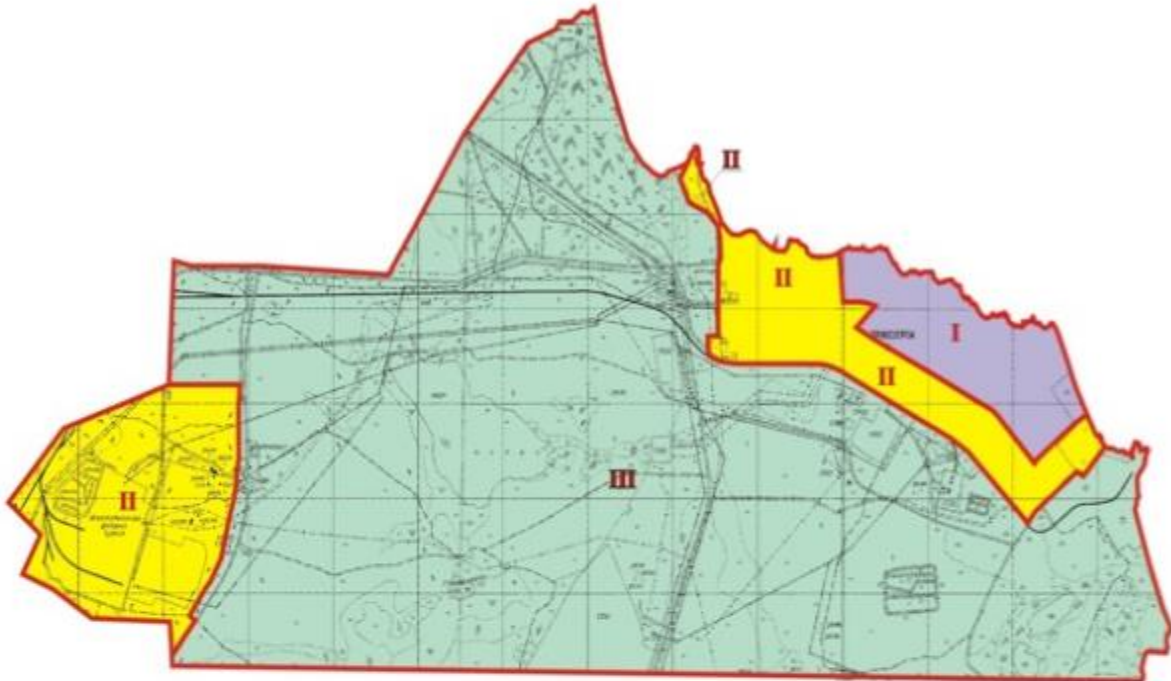
2. Настоящее решение вводится в действие с 1 января 2022 года и подлежит официальному опубликованию.

*Председатель сессии  
Секретарь городского маслихата*






*С. Попченко  
Б. Сарсембеков*

Приложение к решению  
Приозерского городского  
маслихата  
от 30 марта 2021 года  
№ 3/28

## Схема зонирования для целей налогообложения города Приозерск



### УСЛОВНЫЕ ОБОЗНАЧЕНИЯ

	граница налоговой зоны
	номер налоговой зоны
	I налоговая зона
	II налоговая зона
	III налоговая зона

### НАЛОГОВЫЕ ЗОНЫ

номер налоговой зоны	понижающие или повышающие ставки к земельному налогу, %
I	+50
II	+30
III	-30