

## **Об установлении границы (черты) села Кенгир Кенгирского сельского округа**

Совместные постановление акимата города Жезказган Карагандинской области от 19 февраля 2021 года № 07/02 и решение Жезказганского городского маслихата Карагандинской области от 19 февраля 2021 года № 2/21. Зарегистрировано Департаментом юстиции Карагандинской области 3 марта 2021 года № 6226

В соответствии с Земельным кодексом Республики Казахстан от 20 июня 2003 года, Законом Республики Казахстан от 23 января 2001 года "О местном государственном управлении и самоуправлении в Республике Казахстан", акимат города Жезказган **ПОСТАНОВИЛ** и Жезказганский городской маслихат **РЕШИЛ**:

1. Установить границу (черту) села Кенгир Кенгирского сельского округа согласно приложению.

2. Настоящее совместное постановление и решение вводится в действие по истечении десяти календарных дней после дня его первого официального опубликования.

*Аким города Жезказган*

*Председатель сессии*

*Секретарь Жезказганского городского маслихата*

*К. Абсаттаров*

*С. Жумкина*










*С. Медебаев*

Приложение к совместному  
постановлению и решению  
Акимат города Жезказган  
от 19 февраля 2021 года  
№ 07/02 и  
Жезказганского городского  
маслихата  
от 19 февраля 2021 года  
№ 2/21

**Граница (черта) села Кенгир, Кенгирского сельского округа города Жезказган,  
Карагандинской области**



## Условные обозначения

	граница населенного пункта
	граница крестьянских хозяйств
	границы земель под изъятие из земель города Жезказган и Сатпаев
	авто дороги
	полевые дороги
	линия электро передач
	пастбище
	солончак
	реки, ручьи

© 2012. РГП на ПХВ «Институт законодательства и правовой информации Республики Казахстан»  
Министерства юстиции Республики Казахстан