

## Об установлении границ (черты) некоторых населенных пунктов Жанибекского района

Совместное постановление акимата Жанибекского района Западно-Казахстанской области от 23 декабря 2020 года № 229 и решение Жанибекского районного маслихата Западно-Казахстанской области от 23 декабря 2020 года № 50-3. Зарегистрировано Департаментом юстиции Западно-Казахстанской области 24 декабря 2020 года № 6600

В соответствии с Земельным Кодексом Республики Казахстан от 20 июня 2003 года, Законом Республики Казахстан от 23 января 2001 года "О местном государственном управлении и самоуправлении в Республике Казахстан", Законом Республики Казахстан от 8 декабря 1993 года "Об административно-территориальном устройстве Республики Казахстан", акимат Жанибекского района **ПОСТАНОВЛЯЕТ** и Жанибекский районный маслихат **РЕШИЛ**:

1. Установить границу (черту) села Жанибек Жанибекского сельского округа Жанибекского района площадью 1400,2433 гектаров, периметром 13931,57,17 метров согласно приложению 1 к настоящему совместному постановлению и решению.

2. Установить границу (черту) села Жаксыбай Жаксыбайского сельского округа Жанибекского района площадью 135,7586 гектаров, периметром 5218,5 метров согласно приложению 2 к настоящему совместному постановлению и решению.

3. Установить границу (черту) села Тегисшиль Борсинского сельского округа Жанибекского района площадью 185,1537 гектаров, периметром 5529,1732 метров согласно приложению 3 к настоящему совместному постановлению и решению.

4. Установить границу (черту) села Узункуль Узункульского сельского округа Жанибекского района площадью 161,7924 гектаров, периметром 6710,0268 метров согласно приложению 4 к настоящему совместному постановлению и решению.

5. Руководителю аппарата акима района (Н.Серик) обеспечить государственную регистрацию данного совместного постановления и решения в органах юстиции.

6. Контроль за исполнением настоящего совместного постановления и решения возложить на заместителя акима района А.Мулдагалиева

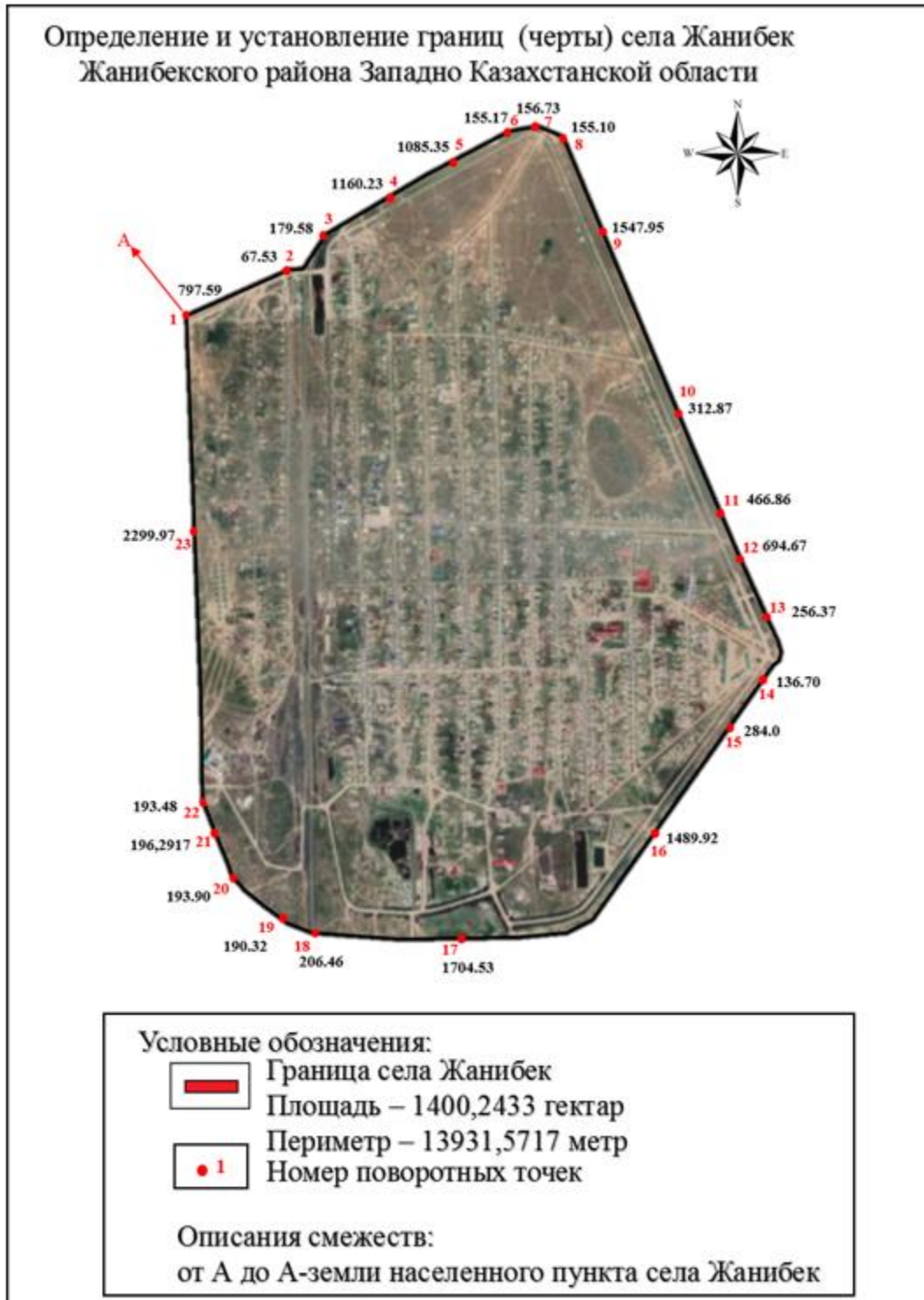
7. Настоящее совместное постановление и решение вводится в действие со дня первого официального опубликования.

Аким района  
Председатель сессии  
Секретарь маслихата

А. Сафималиев  
М. Хаби  
Т. Кадимов

Приложения 1 к совместному  
постановлению акимата  
Жанибекского района  
от 23 декабря 2020 года № 229

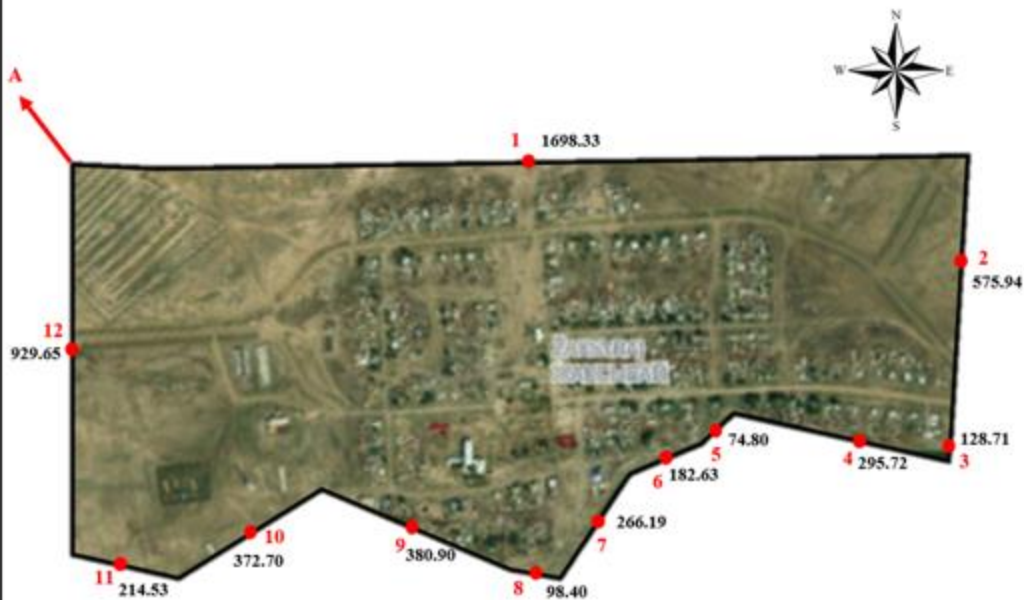
## Граница (черта) села Жанибек Жанибекского сельского округа Жанибекского района





Приложения 2 к совместному  
постановлению акимата  
Жанибекского района  
от 23 декабря 2020 года № 229  
и решению маслихата  
Жанибекского района  
от 23 декабря 2020 года № 50-3

**Граница (черта) села Жаксыбай Жаксыбайского сельского округа  
Жанибекского района**

Определение и установление границ (черты) села Жаксыбай  
Жанибекского района Западно Казахстанской области



Условные обозначения:

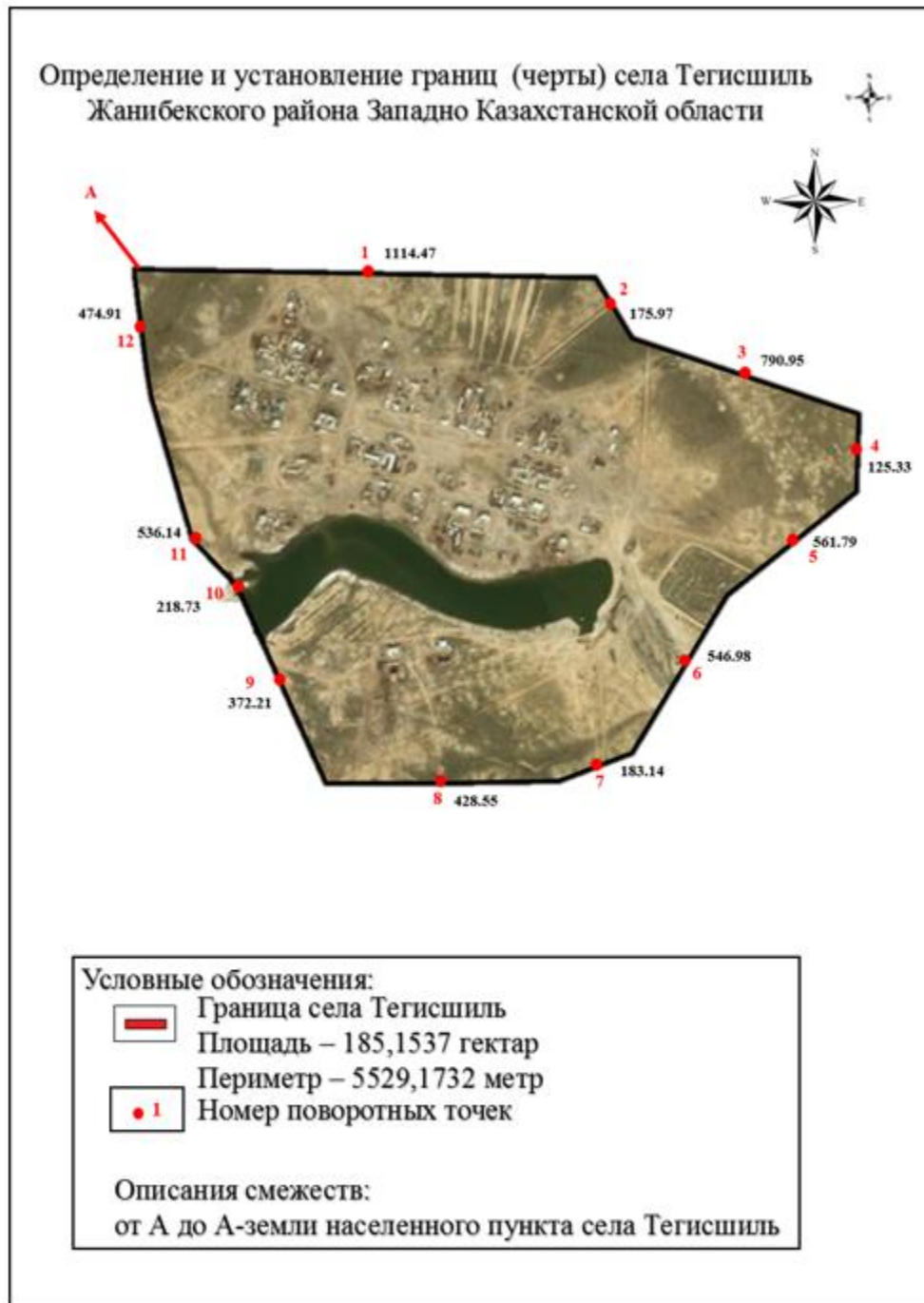
-  Граница села Жаксыбай
  -  1 Номер поворотных точек
- Площадь – 135,7586 гектар  
Периметр – 5218,5 метр

Описания смежеств:

от А до А-земли населенного пункта села Жаксыбай

Приложения 3 к совместному  
постановлению акимата  
Жанибекского района  
от 23 декабря 2020 года № 229  
и решению маслихата  
Жанибекского района  
от 23 декабря 2020 года № 50-3

# Граница (черта) села Тегисшиль Борсинского сельского округа Жанибекского района



Приложения 4 к совместному  
постановлению акимата  
Жанибекского района  
от 23 декабря 2020 года № 229  
и решению маслихата  
Жанибекского района  
от 23 декабря 2020 года № 50-3

# Граница (черта) села Узункуль Узункульского сельского округа Жанибекского района

