

Об установлении границ некоторых населенных пунктов Курмангазинского района

Совместное решение Курмангазинского районного маслихата Атырауской области от 25 августа 2020 года № 534-VI и постановление Курмангазинского районного акимата Атырауской области от 26 августа 2020 года № 202. Зарегистрировано Департаментом юстиции Атырауской области 15 сентября 2020 года № 4726

В соответствии с подпунктом 3) статьи 12 Закона Республики Казахстан от 8 декабря 1993 года "Об административно-территориальном устройстве Республики Казахстан" и статьями 6, 31 Закона Республики Казахстан от 23 января 2001 года "О местном государственном управлении и самоуправлении в Республике Казахстан", акимат Курмангазинского района ПОСТАНОВЛЯЕТ и Курмангазинский районный маслихат на LIX сессии РЕШИЛИ:

1. Установить границы некоторых населенных пунктов Курмангазинского района:

- 1) границы села Балкудук общей площадью 227,39 гектар и протяженностью 5507,3 метра согласно приложению 1.
- 2) границы села Сафон общей площадью 394,43 гектар и протяженностью 4944,3 метра согласно приложению 2.
- 3) границы села Коптогай общей площадью 126,52 гектар и протяженностью 3472,6 метра согласно приложению 3.
- 4) границы села Бирлик общей площадью 132,65 гектар и протяженностью 4258 метра согласно приложению 4.
- 5) границы села Бөкейхан общей площадью 263,36 гектар и протяженностью 5100,6 метра согласно приложению 5.
- 6) границы села Жыланды общей площадью 340,54 гектар и протяженностью 2288,4 метра согласно приложению 6.
- 7) границы села Шортанбай общей площадью 144,95 гектар и протяженностью 2494,5 метра согласно приложению 7.
- 8) границы села Теңіз общей площадью 250,30 гектар и протяженностью 4028,8 метра согласно приложению 8.
- 9) границы села Нуржау общей площадью 852,45 гектар и протяженностью 4247,2 метра согласно приложению 9.
- 10) границы села Кигач общей площадью 281,12 гектар и протяженностью 4625,9 метра согласно приложению 10.
- 11) границы села Суюндук общей площадью 314,64 гектар и протяженностью 8204,1 метра согласно приложению 11.

12) границы села Асан общей площадью 260,63 гектар и протяженностью 2860,6 метра согласно приложению 12.

Сноска. Пункт 1 с изменениями, внесенными совместным решением Курмангазинского районного маслихата Атырауской области от 27.09.2023 № 41-VIII и постановлением акимата Курмангазинского района Атырауской области от 28.09.2023 года № 263 (вводится в действие по истечении десяти календарных дней после дня его первого официального опубликования).

2. Контроль за исполнением настоящего совместного постановления и решения возложить на заместителя акима Курмангазинского района (Ж. Бектемиров) и на постоянную комиссию (председатель М. Куаншалиев) Курмангазинского районного маслихата по вопросам социальной сферы, молодежной политики, законодательства и права.

3. Настоящее совместное постановление и решение вступает в силу со дня государственной регистрации в органах юстиции, вводится в действие по истечении десяти календарных дней после дня их первого официального опубликования.

Аким района
Исполняющий обязанности
председателя LIX сессии,
секретарь районного маслихата

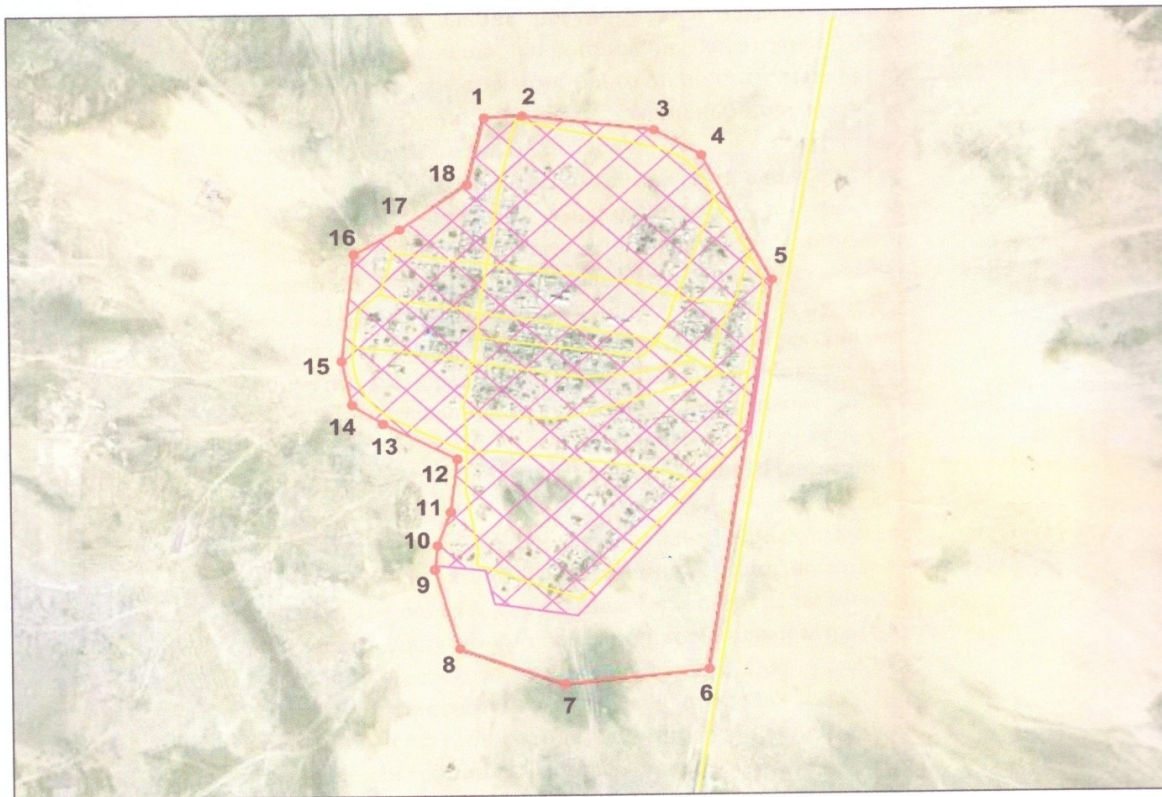
К. Нуртаев

Б. Жугинисов

Акимат Курмангазинского района от
26 августа 2020 года № 202 и
Курмангазинского районного
маслихата от 25 августа 2020 года №
534-VI

Приложение 1 к совместному
постановлению районного акимата и
решению районного маслихата

План административной границы села Балкудук



М 1:20 000

Условные обозначения/ Шартты белгілер

- проектируемая граница населенного пункта/
елді мекеннің жобалану шекарасы
- застроенная граница села/
елді мекеннің салынған шекарасы
- дорога/
жолдар

Общая площадь границы села Балкудук – 227,39 гектар

Протяженность границы – 5 507,3 метр

Аким района

К. Нуртаев

Исполняющий обязанности

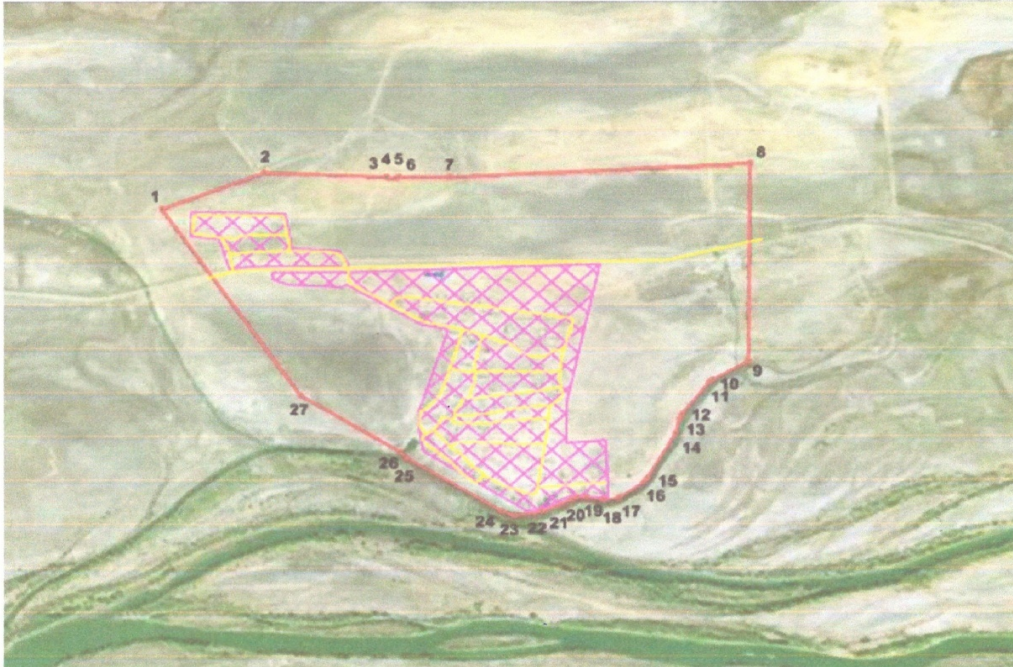
председателя LIX сессии,

Б. Жугинисов

секретарь районного маслихата




Акимат Курмангазинского района от
26 августа 2020 года № 202 и
Курмангазинского районного

План административной границы села Сафон



М 1:20 000

Условные обозначения/ Шартты белгілер

-  проектируемая граница населенного пункта/
елді мекеннің жобалану шекарасы
-  застроенная граница села/
елді мекеннің салынған шекарасы
-  дорога/
жолдар

Общая площадь границы села Сафон – 394,43 гектар

Протяженность границы – 4 944,3 метр

Аким района

К. Нуртаев

Исполняющий обязанности

Б. Жугинисов

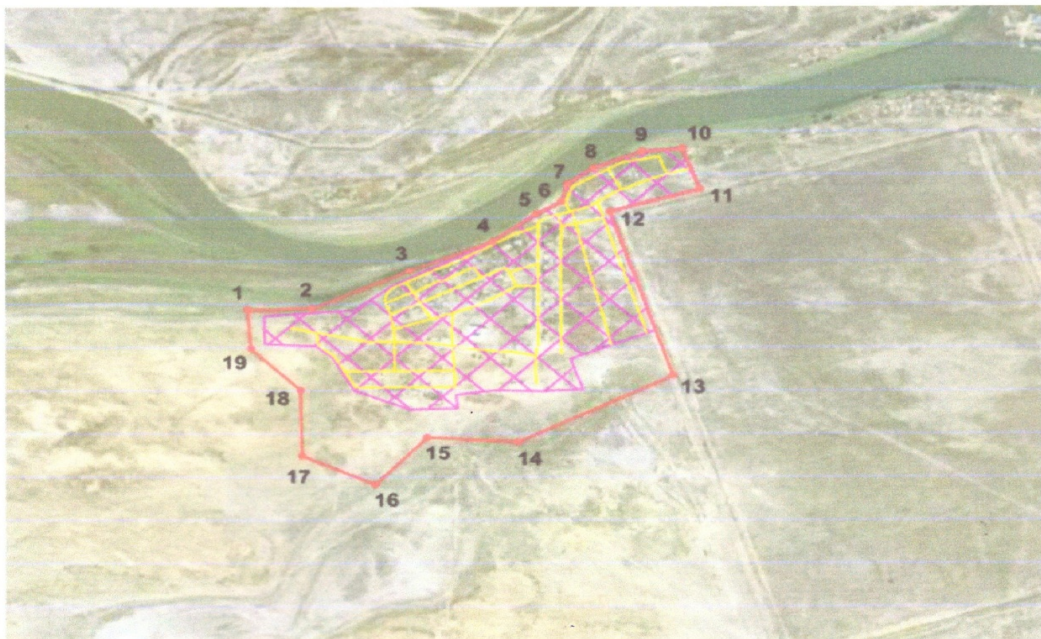
председателя LIX сессии,

секретарь районного маслихата

Акимат Курмангазинского района от
26 августа 2020 года № 202 и
Курмангазинского районного
маслихата от 25 августа 2020 года №
534-VI




Приложение 3 к совместному
постановлению районного акимата и
решению районного маслихата

План административной границы села Коптогай



М 1:20 000

Условные обозначения/ Шартты белгілер

-  проектируемая граница населенного пункта/
елді мекеннің жобалану шекарасы
-  застроенная граница села/
елді мекеннің салынған шекарасы
-  дорога/
жолдар

Общая площадь границы села Коптогай – 126,52 гектар

Протяженность границы – 3 472,6 метр

Аким района

К. Нуртаев

Исполняющий обязанности

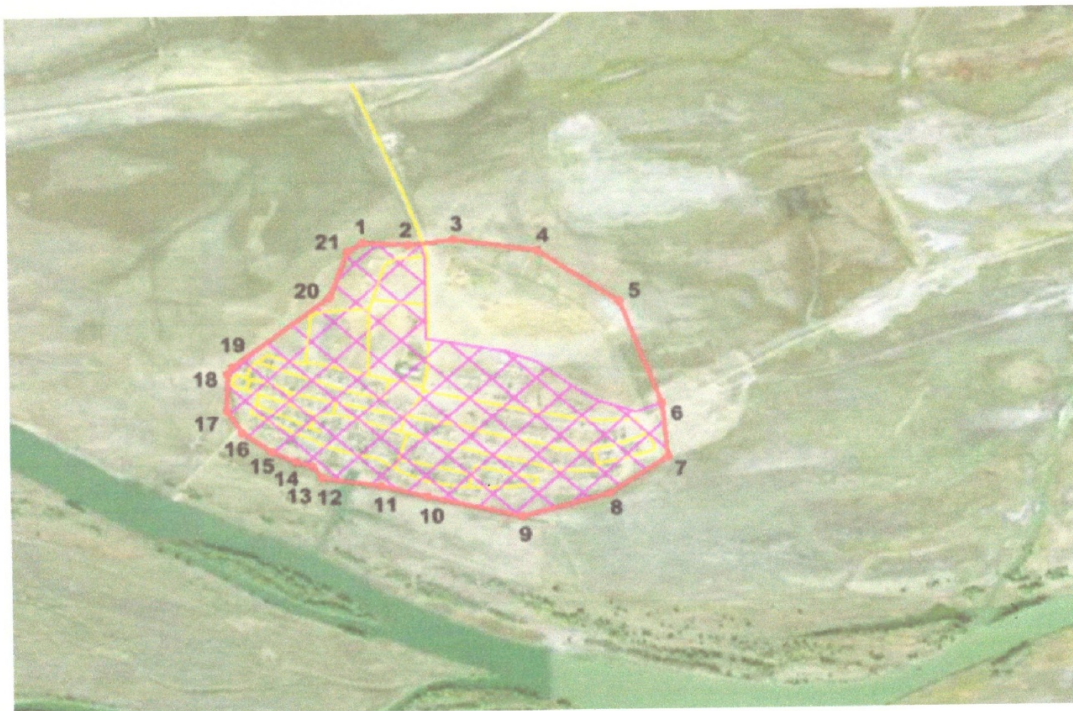
председателя LIX сессии,

Б. Жугинисов

секретарь районного маслихата




Акимат Курмангазинского района от
26 августа 2020 года № 202 и
Курмангазинского районного
маслихата от 25 августа 2020 года №
534-VI

План административной границы села Бирлик



М 1:20 000

Условные обозначения/ Шартты белгілер

-  проектируемая граница населенного пункта/
елді мекеннің жобалану шекарасы
-  застроенная граница села/
елді мекеннің салынған шекарасы
-  дорога/
жолдар

Общая площадь границы села Бирлик – 132,65 гектар

Протяженность границы – 4 258 метр

Аким района
Исполняющий обязанности
председателя LIX сессии,
секретарь районного маслихата

К. Нуртаев

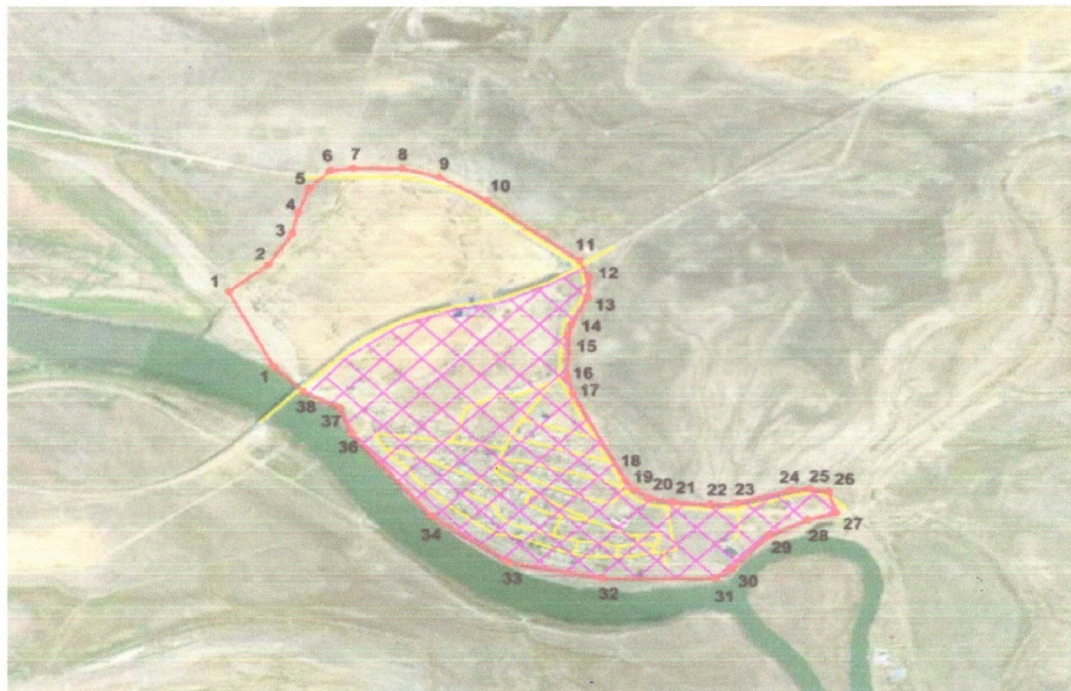
Б. Жугинисов

Акимат Курмангазинского района от
26 августа 2020 года № 202 и
Курмангазинского районного
маслихата от 25 августа 2020 года №
534-VI

Приложение 5 к совместному
постановлению районного акимата и
решению районного маслихата

План административной границы села Бекейхан

Сноска. Приложение 5 с изменением, внесенным совместным решением Курмангазинского районного маслихата Атырауской области от 27.09.2023 № 41-VIII и постановление акимата Курмангазинского района Атырауской области от 28.09.2023 года № 263 (вводится в действие по истечении десяти календарных дней после дня его первого официального опубликования).



М 1:20 000

Условные обозначения/ Шартты белгілер

- проектируемая граница населенного пункта/
елді мекеннің жобалану шекарасы
- застроенная граница села/
елді мекеннің салынған шекарасы
- дорога/
жолдар

Общая площадь границы села Бөкейхан – 263,36 гектар

Протяженность границы – 5 100,6 метр

Аким района

К. Нуртаев

Исполняющий обязанности

Б. Жугинисов

председателя LIX сессии,

секретарь районного маслихата

Акимат Курмангазинского района от




26 августа 2020 года № 202 и

План административной границы села Жыланды



М 1:20 000

Условные обозначения/ Шартты белгілер

-  проектируемая граница населенного пункта/
елді мекеннің жобалану шекарасы
-  застроенная граница села/
елді мекеннің салынған шекарасы
-  дорога/
жолдар

Общая площадь границы села Жыланды – 340,54 гектар

Протяженность границы – 2 288,4 метр

Аким района

К. Нуртаев

Исполняющий обязанности

председателя LIX сессии,

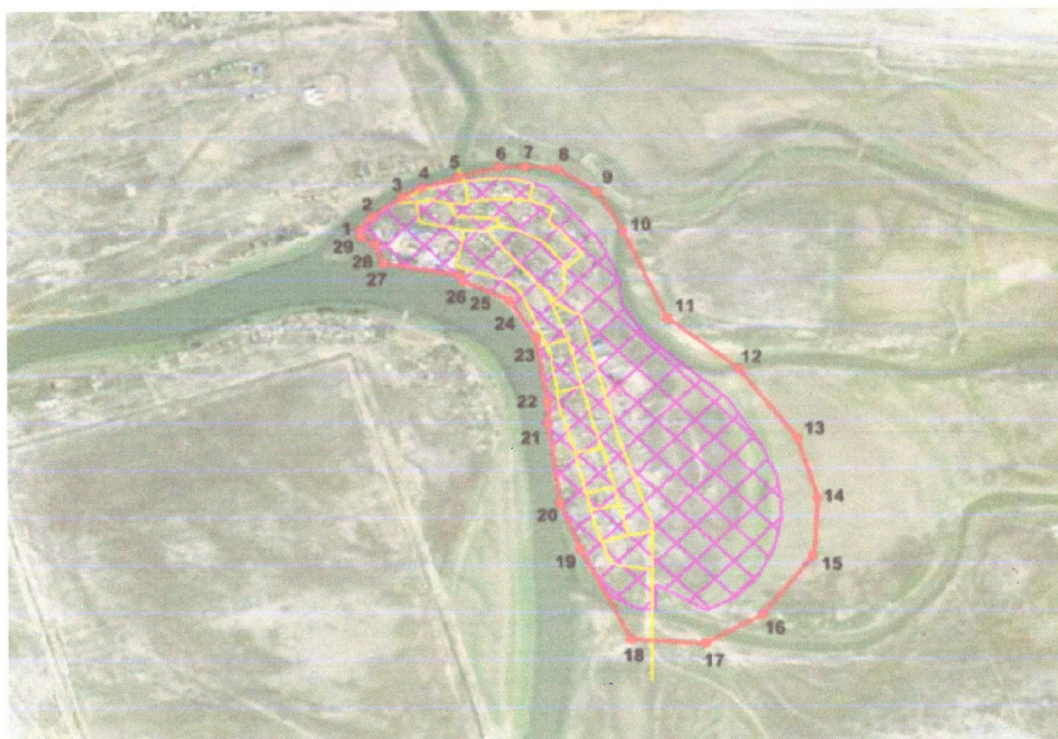
Б. Жугинисов

секретарь районного маслихата

Акимат Курмангазинского района от
26 августа 2020 года № 202 и
Курмангазинского районного
маслихата от 25 августа 2020 года №
534-VI




Приложение 7 к совместному
постановлению районного акимата и
решению районного маслихата

План административной границы села Шортанбай



М 1:20 000

Условные обозначения/ Шартты белгілер

-  проектируемая граница населенного пункта/
елді мекеннің жобалану шекарасы
-  застроенная граница села/
елді мекеннің салынған шекарасы
-  дорога/
жолдар

Общая площадь границы села Шортанбай – 144,95 гектар

Протяженность границы – 2 494,5 метр

Аким района

К. Нуртаев

Исполняющий обязанности

председателя LIX сессии,

Б. Жугинисов

секретарь районного маслихата

Акимат Курмангазинского района от

26 августа 2020 года № 202 и

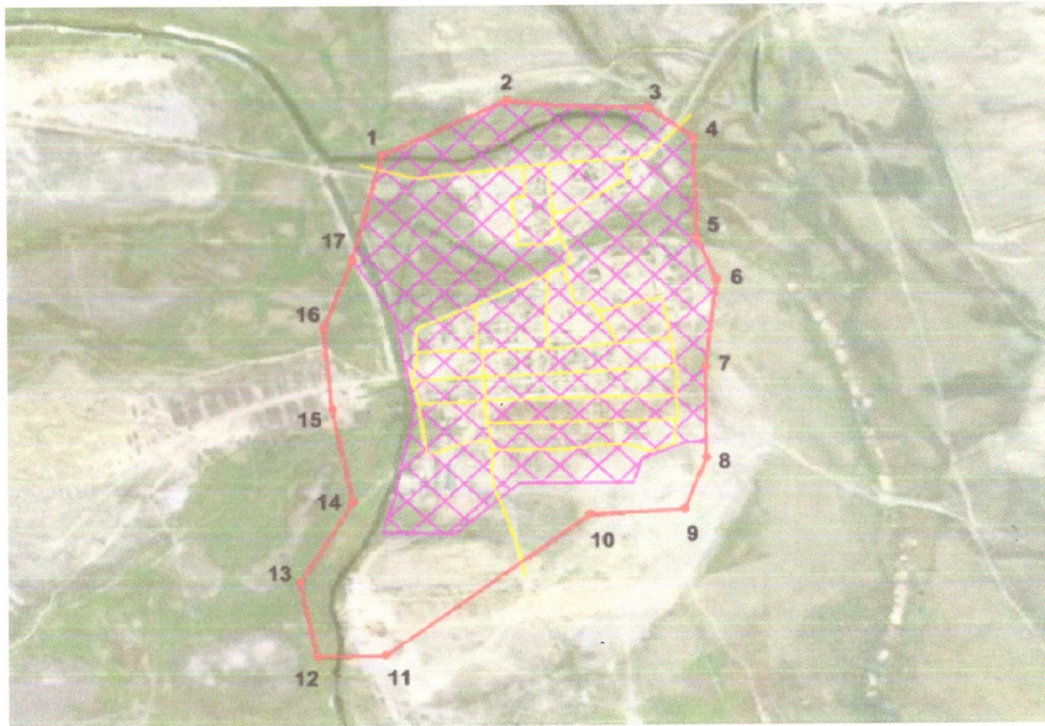
Курмангазинского районного

маслихата от 25 августа 2020 года №
534-VI




Приложение 8 к совместному
постановлению районного акимата и
решению районного маслихата

План административной границы села Теңіз

Сноска. Приложение 8 с изменением, внесенным совместным решением Курмангазинского районного маслихата Атырауской области от 27.09.2023 № 41-VIII и постановление акимата Курмангазинского района Атырауской области от 28.09.2023 года № 263 (вводится в действие по истечении десяти календарных дней после дня его первого официального опубликования).



М 1:20 000

- Условные обозначения/ Шартты белгілер
-  проектируемая граница населенного пункта/
елді мекеннің жобалану шекарасы
 -  застроенная граница села/
елді мекеннің салынған шекарасы
 -  дорога/
жолдар

Общая площадь границы села Теңіз – 250,30 гектар

Протяженность границы – 4 028,8 метр

Аким района

К. Нуртаев

Исполняющий обязанности

председателя LIX сессии,

Б. Жугинисов

секретарь районного маслихата




Акимат Курмангазинского района от
26 августа 2020 года № 202 и
Курмангазинского районного
маслихата от 25 августа 2020 года №
534-VI

План административной границы села Нуржау



М 1:20 000

Условные обозначения/ Шартты белгілер

-  проектируемая граница населенного пункта/
елді мекеннің жобалану шекарасы
-  застроенная граница села/
елді мекеннің салынған шекарасы
-  дорога/
жолдар

Общая площадь границы села Нуржау – 852,45 гектар

Протяженность границы – 4 247,2 метр

Аким района

К. Нуртаев

Исполняющий обязанности

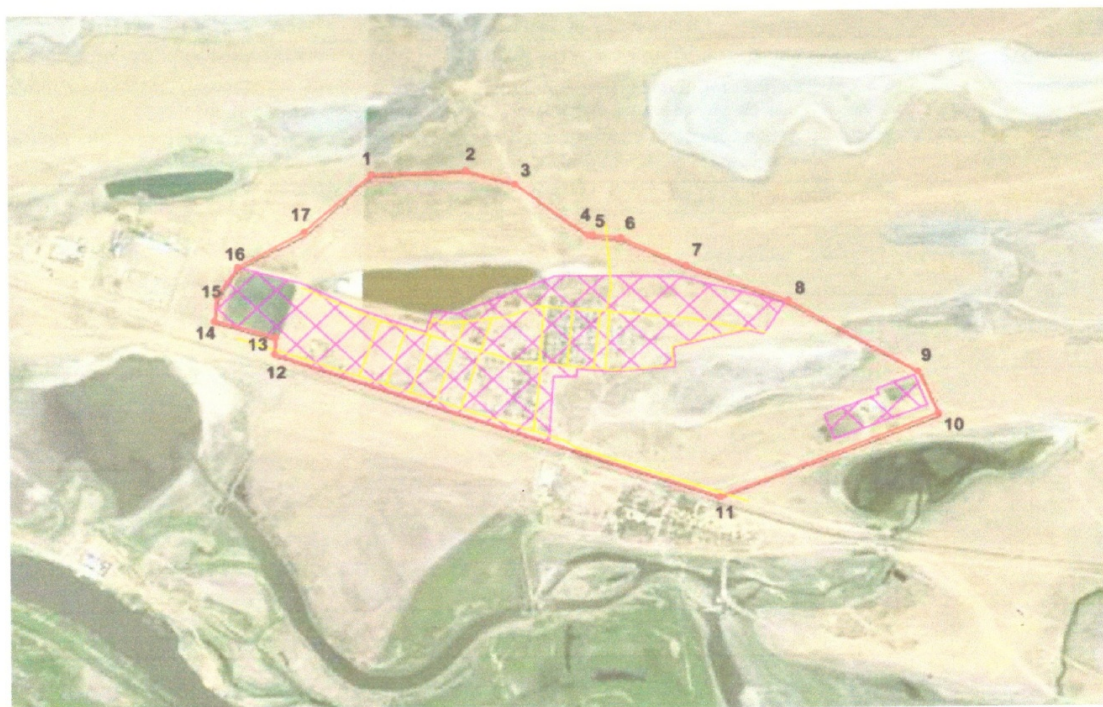
*председателя LIX сессии,
секретарь районного маслихата*

Б. Жугинисов

Акимат Курмангазинского района от
26 августа 2020 года № 202 и
Курмангазинского районного
маслихата от 25 августа 2020 года №
534-VI

Приложение 10 к совместному
постановлению районного акимата и
решению районного маслихата

План административной границы села Кигач



М 1:20 000

Условные обозначения/ Шартты белгілер

- проектируемая граница населенного пункта/
елді мекеннің жобалану шекарасы
- застроенная граница села/
елді мекеннің салынған шекарасы
- дорога/
жолдар

Общая площадь границы села Кигач – 281,12 гектар

Протяженность границы – 4 625,9 метр

Аким района

К. Нуртаев

Исполняющий обязанности

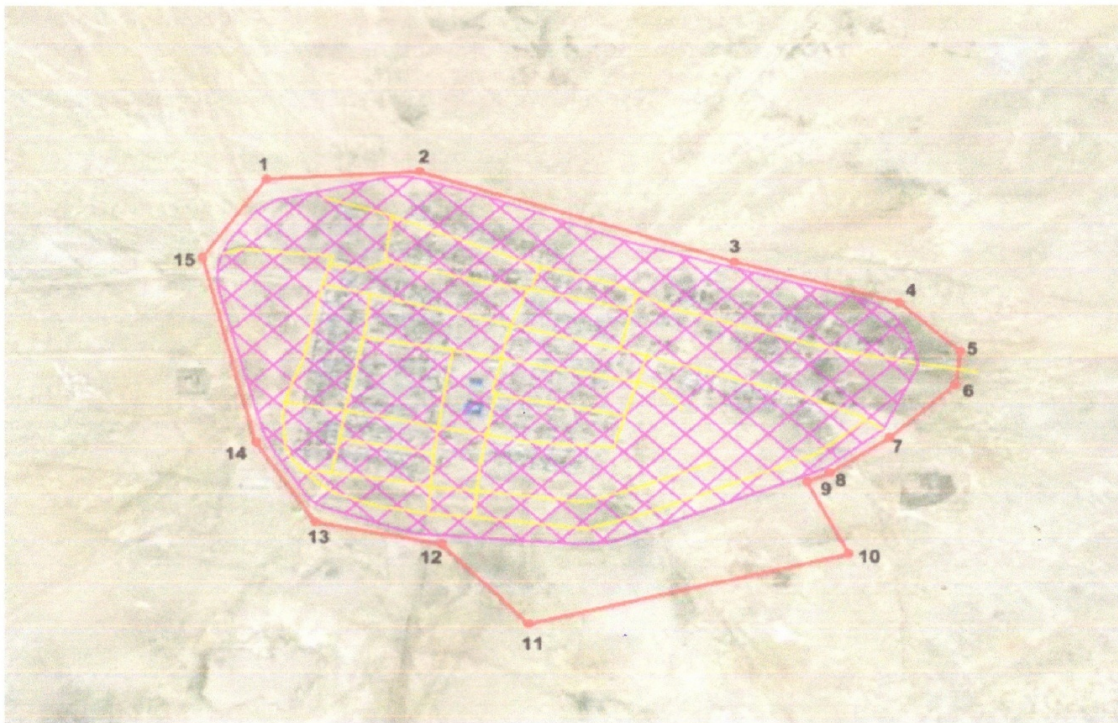
председателя LIX сессии,

Б. Жугинисов

секретарь районного маслихата




Акимат Курмангазинского района от
26 августа 2020 года № 202 и
Курмангазинского районного

План административной границы села Суюндук



М 1:20 000

Условные обозначения/ Шартты белгілер

-  проектируемая граница населенного пункта/
елді мекеннің жобалану шекарасы
-  застроенная граница села/
елді мекеннің салынған шекарасы
-  дорога/
жолдар

Общая площадь границы села Суюндук – 314,64 гектар
Протяженность границы – 8 204,1 метр

*Аким района
Исполняющий обязанности
председателя LIX сессии,
секретарь районного маслихата*

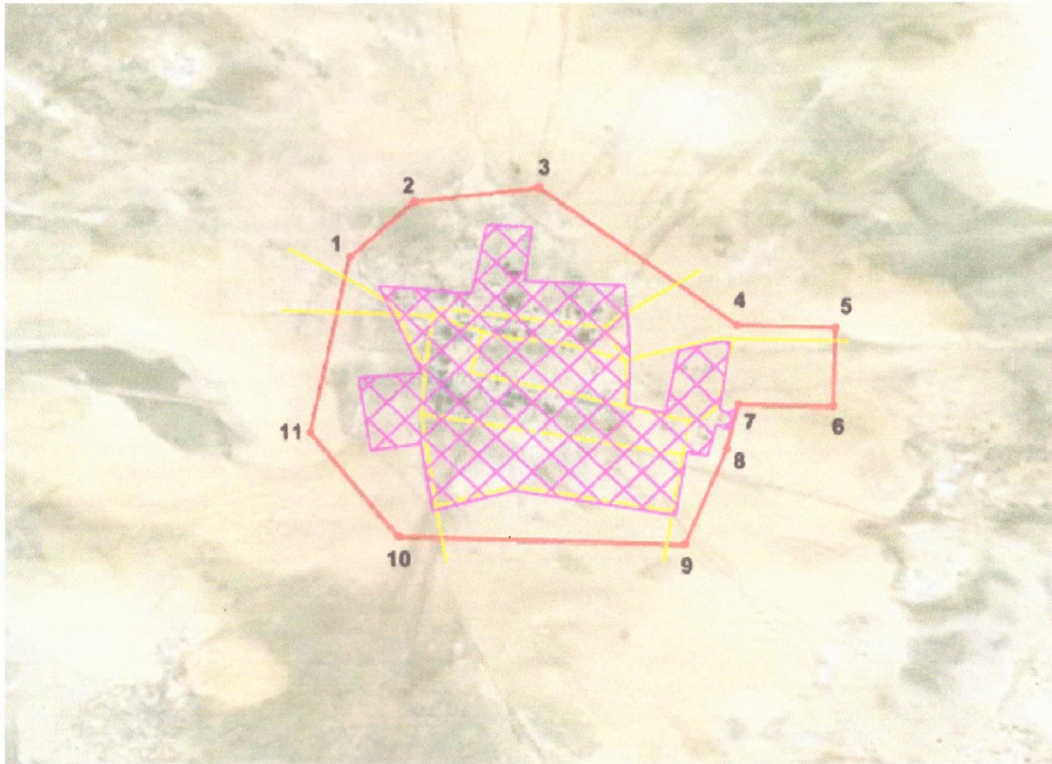
К. Нуртаев

Б. Жугинисов

Акимат Курмангазинского района от
26 августа 2020 года № 202 и
Курмангазинского районного
маслихата от 25 августа 2020 года №
534-VI




Приложение 12 к совместному
постановлению районного акимата и
решению районного маслихата

План административной границы села Асан



М 1:20 000

Условные обозначения/ Шартты белгілер

-  проектируемая граница населенного пункта/
елді мекеннің жобалану шекарасы
-  застроенная граница села/
елді мекеннің салынған шекарасы
-  дорога/
жолдар

Общая площадь границы села Асан – 260,63 гектар

Протяженность границы – 2 860,6 метр

Аким района

К. Нуртаев

Исполняющий обязанности

председателя LIX сессии,

Б. Жугинисов

секретарь районного маслихата

