

Об утверждении схем пастбищеоборотов на основании геоботанического обследования пастбищ по Тимирязевскому району Северо-Казахстанской области на 2020-2021 годы

Постановление акимата Тимирязевского района Северо-Казахстанской области от 21 августа 2020 года № 146. Зарегистрировано Департаментом юстиции Северо-Казахстанской области 25 августа 2020 года № 6487

В соответствии с подпунктом 10) пункта 1 статьи 31 Закона Республики Казахстан от 23 января 2001 года "О местном государственном управлении и самоуправлении в Республике Казахстан", подпунктом 3) пункта 1 статьи 9 Закона Республики Казахстан от 20 февраля 2017 года "О пастбищах", акимат Тимирязевского района Северо-Казахстанской области ПОСТАНОВЛЯЕТ:

1. Утвердить схемы пастбищеоборотов на основании геоботанического обследования пастбищ по Тимирязевскому району Северо-Казахстанской области на 2020-2021 годы, согласно приложений 1, 2, 3, 4, 5, 6, 7, 8, 9, 10, 11, 12, 13, 14, 15, 16 к настоящему постановлению.

2. Контроль за исполнением настоящего постановления возложить на курирующего заместителя акима Тимирязевского района.

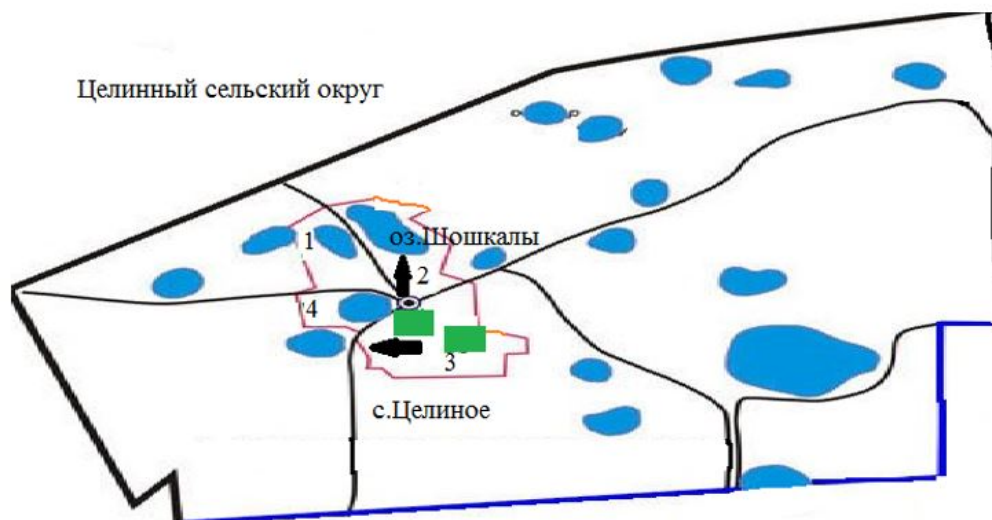
3. Настоящее постановление вводится в действие по истечении десяти календарных дней после дня его первого официального опубликования.

Аким Тимирязевского района




Н. Кенесов

Приложение 1
к постановлению № 146
от 21 августа 2020 года

Схема пастбищеоборотов на основании геоботанического обследования по Целинному сельскому округу



Условные обозначения:




- 1, 2, 3, 4 - номер пастбищеоборота;
-  - естественные и/или искусственные водоемы;
-  - маршруты выпаса сельскохозяйственных животных, доступ пастбищепользователей к водоисточникам;
-  - пастбища естественные.

Приложение 2
к постановлению № 146
от 21 августа 2020 года

Схема пастбищеоборотов на основании геоботанического обследования по Хмельницкому сельскому округу

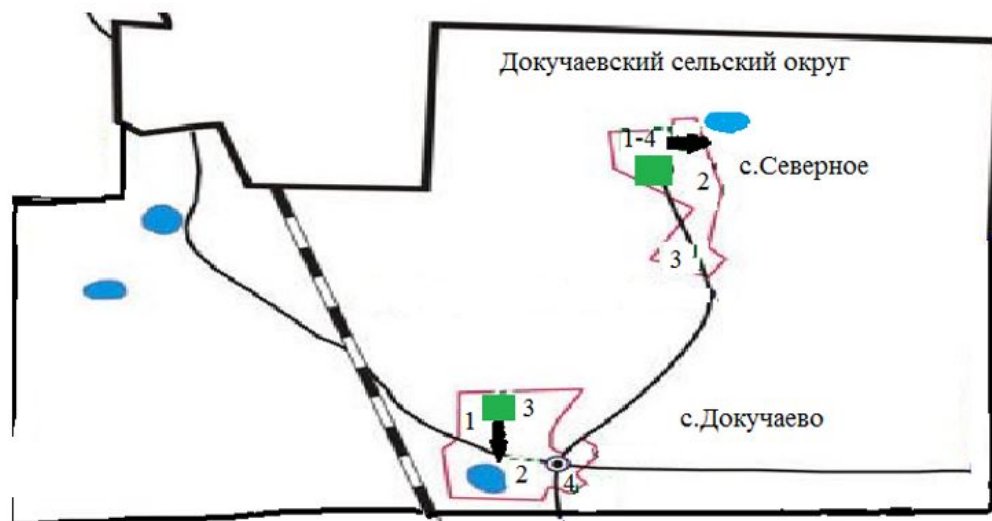


Условные обозначения:

- 1, 2, 3, 4 - номер пастбищеоборота;
-  - естественные и/или искусственные водоемы;
-  - маршруты выпаса сельскохозяйственных животных, доступ пастбищепользователей к водоисточникам;
-  - пастбища естественные.


Приложение 3
к постановлению № 146
от 21 августа 2020 года


**Схема пастбищеоборотов на основании геоботанического обследования по
Докучаевскому сельскому округу**




Условные обозначения:

1, 2, 3, 4 - номер пастбищеоборота;

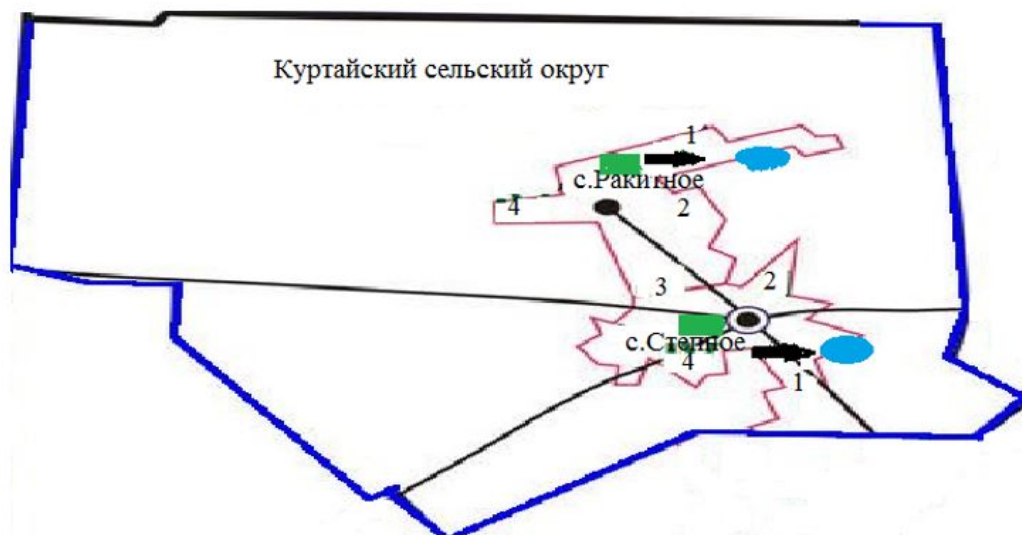
 - естественные и/или искусственные водоемы;

 - маршруты выпаса сельскохозяйственных животных, доступ пастбищепользователей к водоисточникам;




 - пастбища естественные.

Приложение 4
к постановлению № 146
от 21 августа 2020 года

Схема пастбищеоборотов на основании геоботанического обследования по Куртайскому сельскому округу

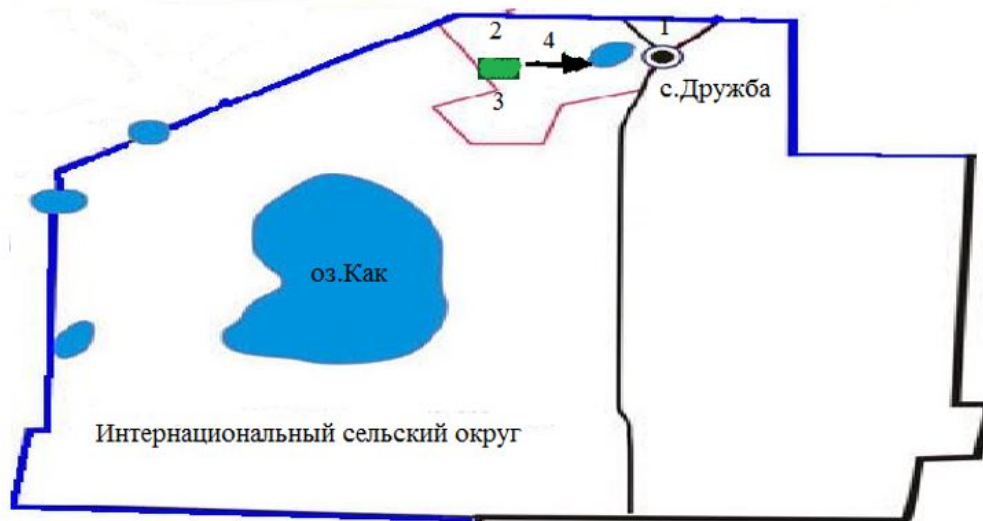


Условные обозначения:




- 1, 2, 3, 4 - номер пастбищеоборота;
-  - естественные и/или искусственные водоемы;
-  - маршруты выпаса сельскохозяйственных животных, доступ пастбищепользователей к водоисточникам;
-  - пастбища естественные.

Приложение 5
к постановлению № 146
от 21 августа 2020 года

**Схема пастбищеоборотов на основании геоботанического обследования по
Интернациональному сельскому округу**

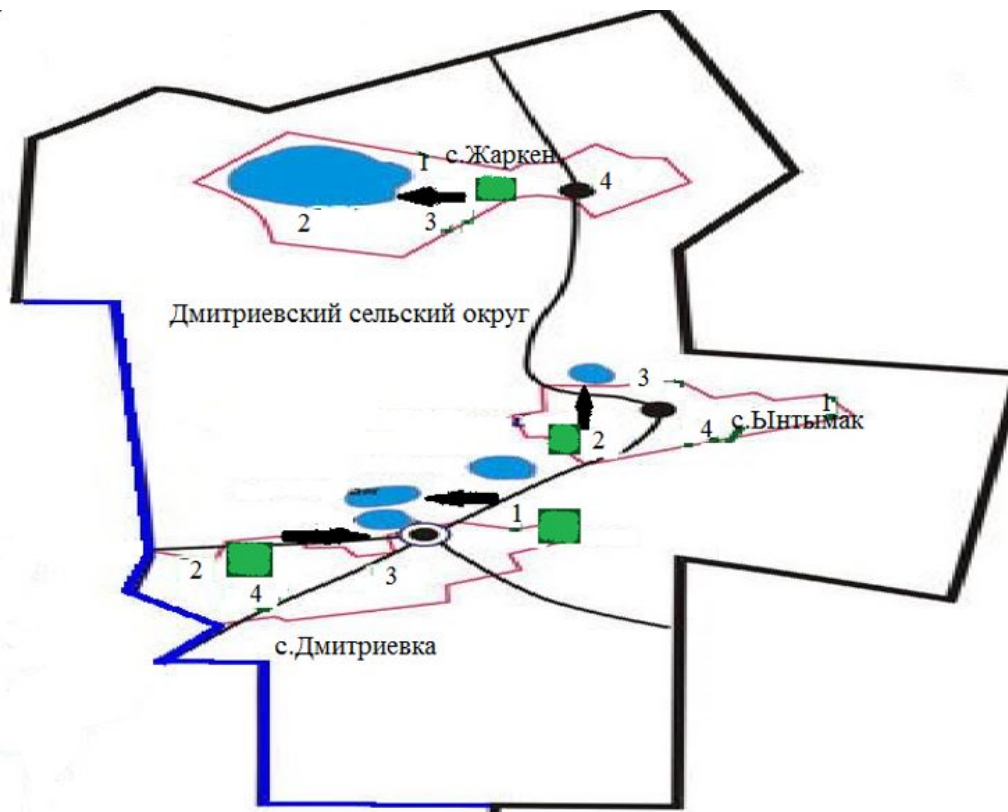


Условные обозначения:

- 1, 2, 3, 4 - номер пастбищеоборота;
-  - естественные и/или искусственные водоемы;
-  - маршруты выпаса сельскохозяйственных животных, доступ пастбищепользователей к водоисточникам;
-  - пастбища естественные.

Приложение 6
к постановлению № 146
от 21 августа 2020 года

Схема пастбищеоборотов на основании геоботанического обследования по Дмитриевскому сельскому округу



Условные обозначения:

1, 2, 3, 4 - номер пастбищеоборота;

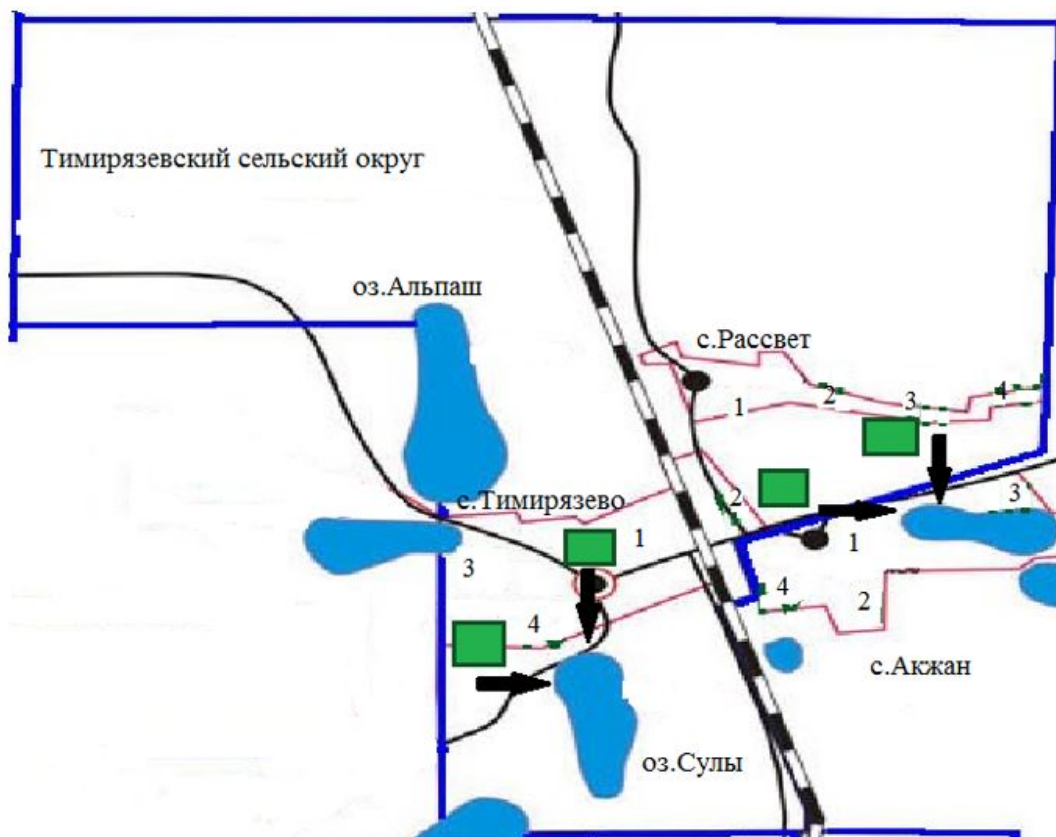
● - естественные и/или искусственные водоемы;

→ - маршруты выпаса сельскохозяйственных животных, доступ пастбищепользователей к водоисточникам;




■ - пастбища естественные.

Приложение 7
к постановлению № 146
от 21 августа 2020 года

**Схема пастбищеоборотов на основании геоботанического обследования по
Тимирязевскому сельскому округу**

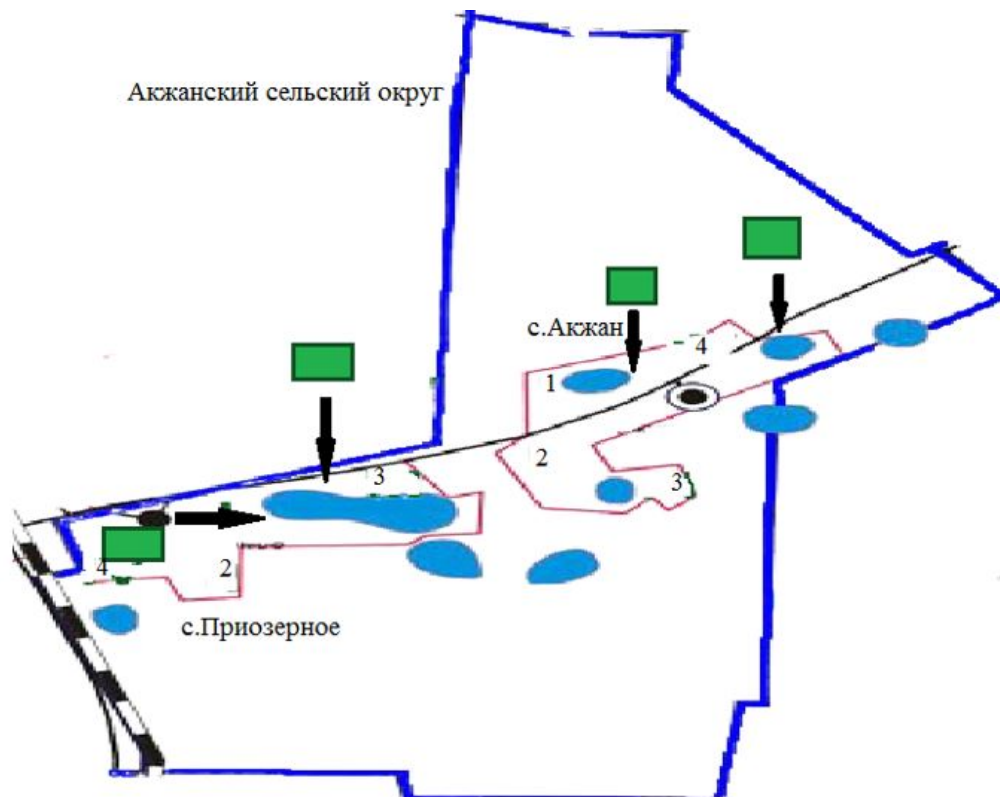


Условные обозначения:




- 1, 2, 3, 4 - номер пастбищеоборота;
-  - естественные и/или искусственные водоемы;
-  - маршруты выпаса сельскохозяйственных животных, доступ пастбищепользователей к водоисточникам;
-  - пастбища естественные.

Приложение 8
к постановлению № 146
от 21 августа 2020 года

Схема пастбищеоборотов на основании геоботанического обследования по Акжанскому сельскому округу

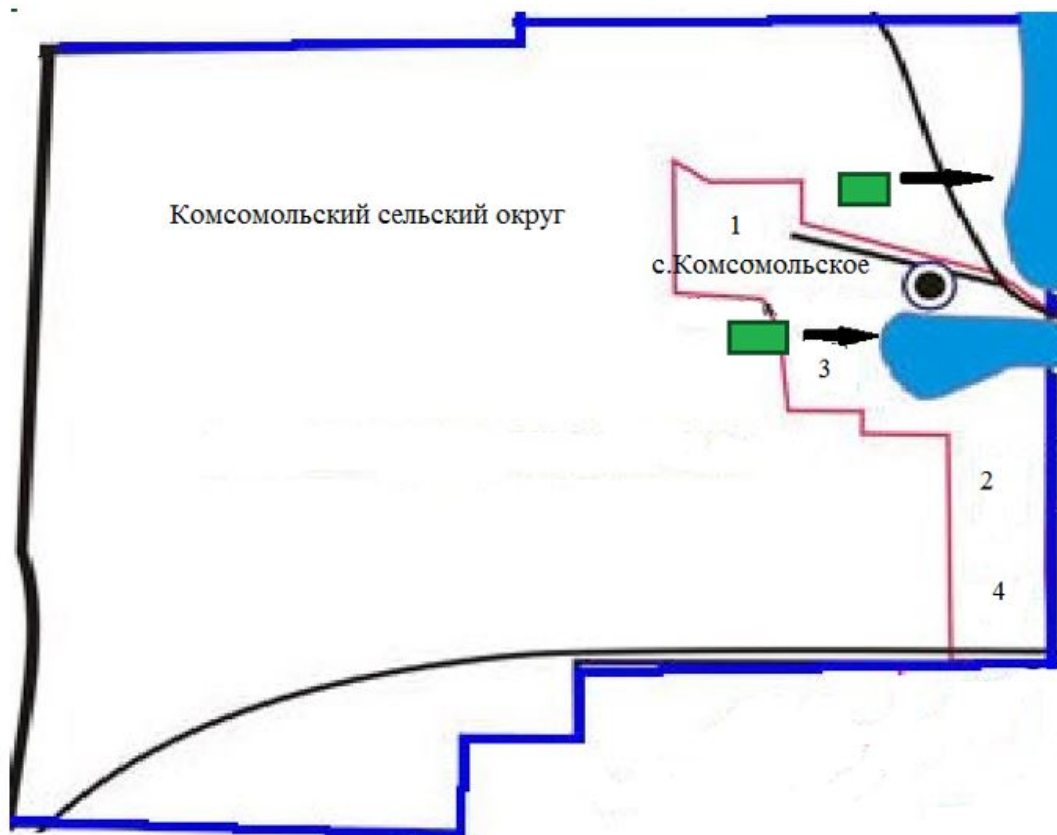


Условные обозначения:




- 1, 2, 3, 4 - номер пастбищеоборота;
-  - естественные и/или искусственные водоемы;
-  - маршруты выпаса сельскохозяйственных животных, доступ пастбищепользователей к водоисточникам;
-  - пастбища естественные.

Приложение 9
к постановлению № 146
от 21 августа 2020 года

**Схема пастбищеоборотов на основании геоботанического обследования по
Комсомольскому сельскому округу**

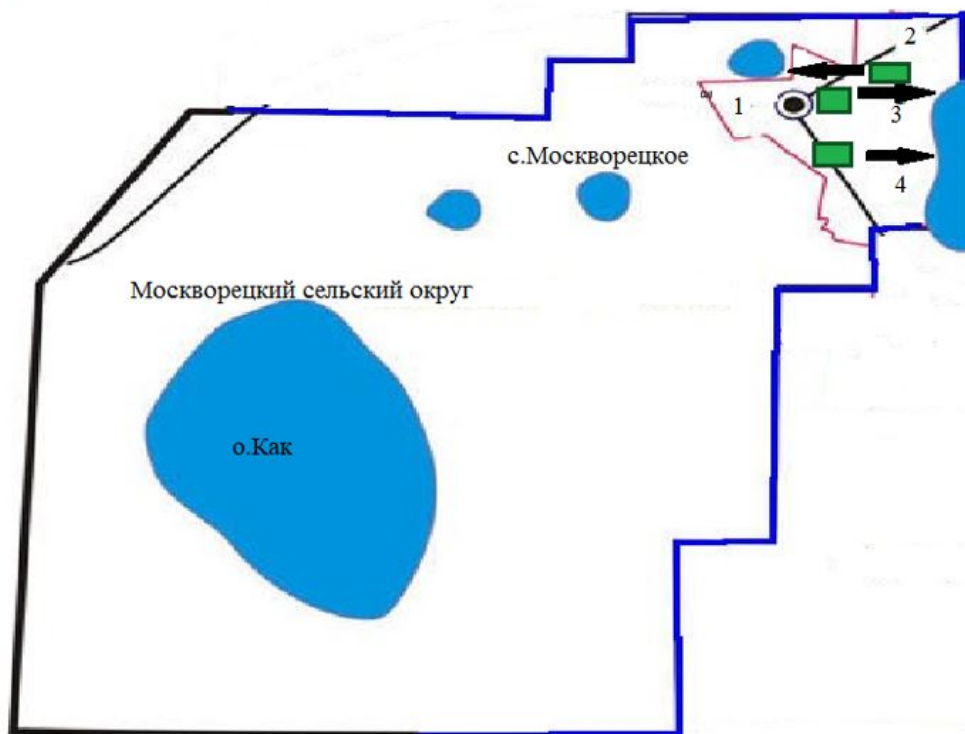


Условные обозначения:




- 1, 2, 3, 4 - номер пастбищеоборота;
-  - естественные и/или искусственные водоемы;
-  - маршруты выпаса сельскохозяйственных животных, доступ пастбищепользователей к водоемам;
-  - пастбища естественные.

Приложение 10
к постановлению № 146
от 21 августа 2020 года

Схема пастбищеоборотов на основании геоботанического обследования по Москворецкому сельскому округу

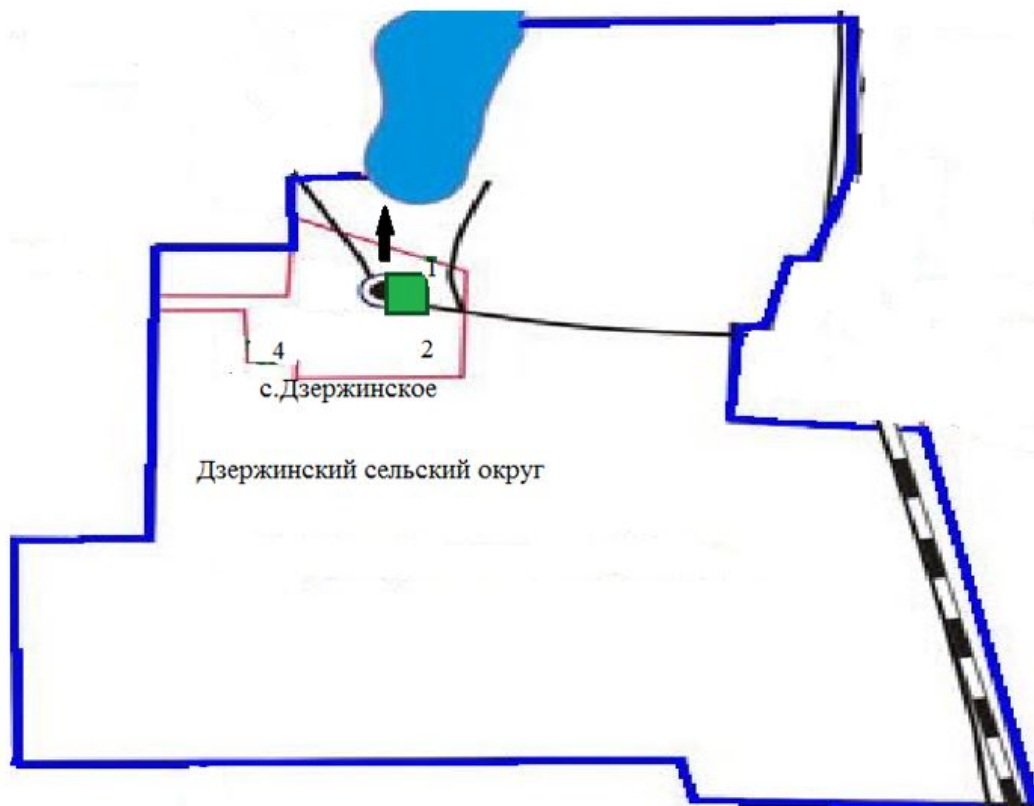


Условные обозначения:

- 1, 2, 3, 4 - номер пастбищеоборота;
-  - естественные и/или искусственные водоемы;
-  - маршруты выпаса сельскохозяйственных животных, доступ пастбищепользователей к водоисточникам;
-  - пастбища естественные.


Приложение 11
к постановлению № 146
от 21 августа 2020 года


Схема пастбищеоборотов на основании геоботанического обследования по Дзержинскому сельскому округу




Условные обозначения:

1, 2, 3, 4 - номер пастбищеоборота;

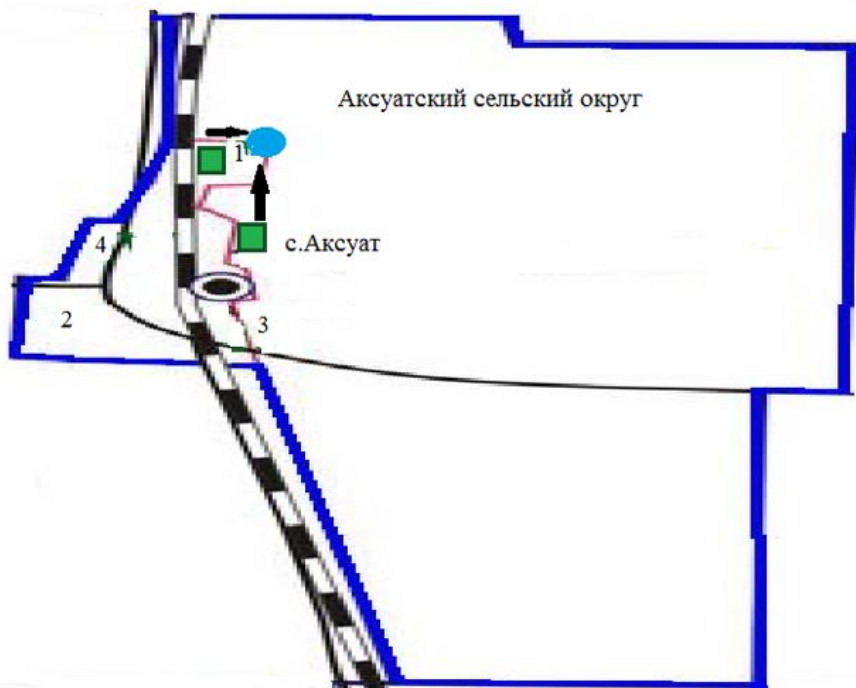
 - естественные и/или искусственные водоемы;

 - маршруты выпаса сельскохозяйственных животных, доступ пастбищепользователей к водоисточникам;




 - пастбища естественные.

Приложение 12
к постановлению № 146
от 21 августа 2020 года

Схема пастбищеоборотов на основании геоботанического обследования по Аксуатскому сельскому округу

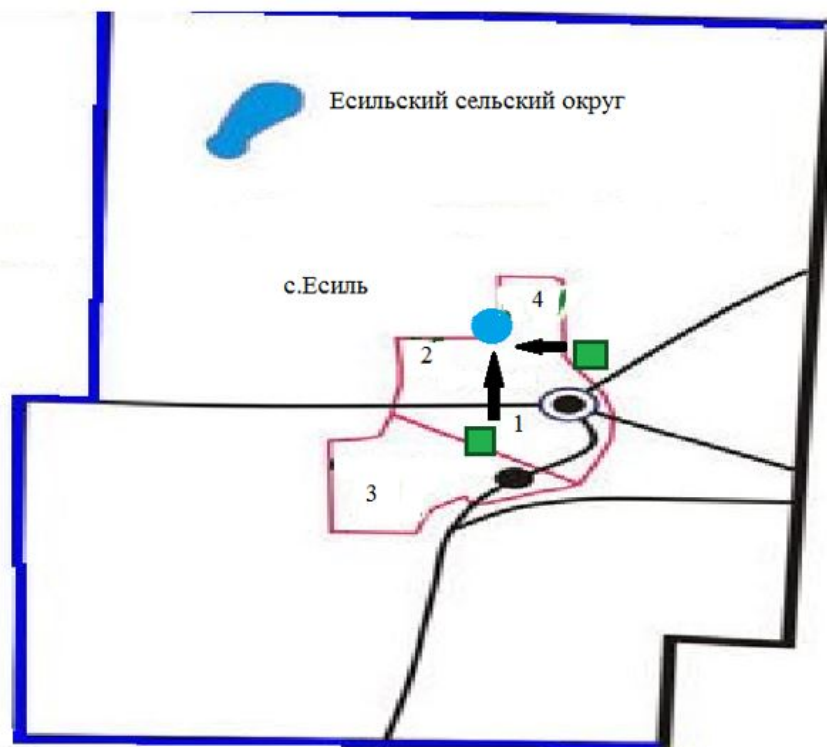


Условные обозначения:




- 1, 2, 3, 4 - номер пастбищеоборота;
-  - естественные и/или искусственные водоемы;
-  - маршруты выпаса сельскохозяйственных животных, доступ пастбищепользователей к водонсточникам;
-  - пастбища естественные.

Приложение 13
к постановлению № 146
от 21 августа 2020 года

Схема пастбищеоборотов на основании геоботанического обследования по Есильскому сельскому округу

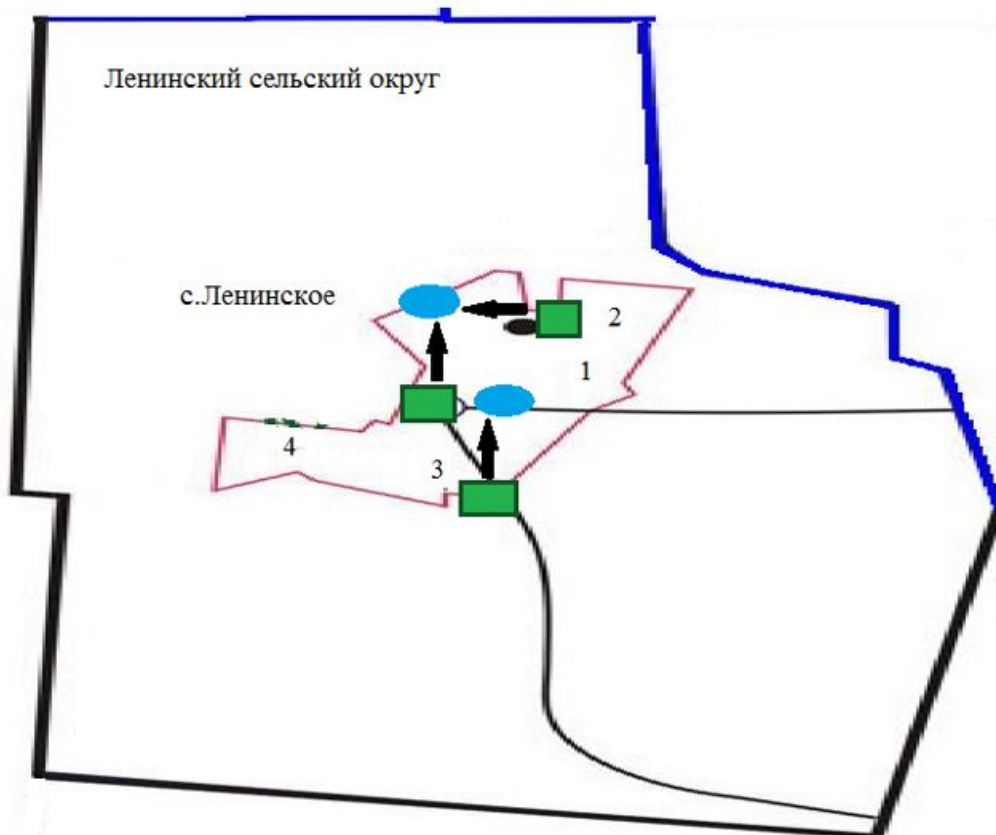


Условные обозначения:

- 1, 2, 3, 4 - номер пастбищеоборота;
-  - естественные и/или искусственные водоемы;
-  - маршруты выпаса сельскохозяйственных животных, доступ пастбищепользователей к водоемам;
-  - пастбища естественные.

Приложение 14
к постановлению № 146
от 21 августа 2020 года

Схема пастбищеоборотов на основании геоботанического обследования по Ленинскому сельскому округу



Условные обозначения:

1, 2, 3, 4 - номер пастбищеоборота;

● - естественные и/или искусственные водоемы;

→ - маршруты выпаса сельскохозяйственных животных, доступ пастбищепользователей к водоемам;




■ - пастбища естественные.

Приложение 15
к постановлению № 146
от 21 августа 2020 года

Схема пастбищеоборотов на основании геоботанического обследования по Мичуринскому сельскому округу

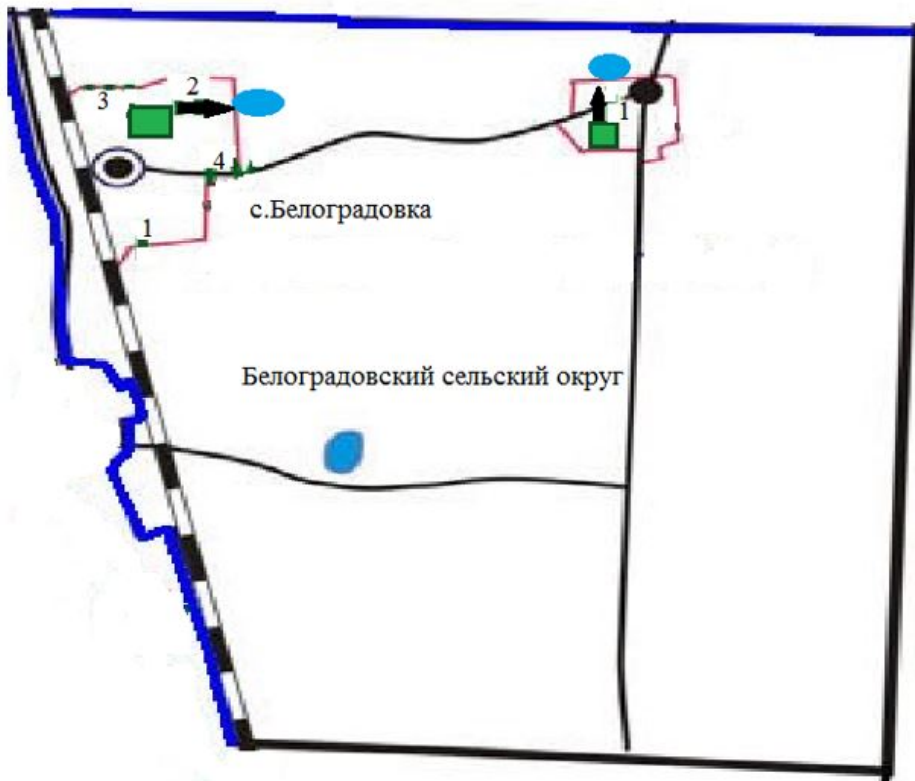


Условные обозначения:

- 1, 2, 3, 4 - номер пастбищеоборота;
-  - естественные и/или искусственные водоемы;
-  - маршруты выпаса сельскохозяйственных животных, доступ пастбищепользователей к водисточникам;
-  - пастбища естественные.


Приложение 16
к постановлению № 146
от 21 августа 2020 года


Схема пастбищеоборотов на основании геоботанического обследования по Белоградскому сельскому округу




Условные обозначения:

1, 2, 3, 4 - номер пастбищеоборота;

 - естественные и/или искусственные водоемы;

 - маршруты выпаса сельскохозяйственных животных, доступ пастбищепользователей к водоемам;

 - пастбища естественные.