

Об утверждении Плана по управлению пастбищами и их использованию

С истёкшим сроком

Решение Улытауского районного маслихата Карагандинской области от 31 декабря 2020 года № 428. Зарегистрировано Департаментом юстиции Карагандинской области 12 января 2021 года № 6157. Прекращено действие в связи с истечением срока

В соответствии с законом Республики Казахстан от 23 января 2001 года "О местном государственном управлении и самоуправлении в Республике Казахстан", статьей 8 Закона Республики Казахстан от 20 февраля 2017 года "О пастбищах" Улытауский районный маслихат РЕШИЛ:

1. Утвердить План по управлению пастбищами и их использованию Улытауского района на 2021-2022 годы, согласно приложению.

2. Настоящее решение вводится в действие по истечении десяти календарных дней после дня его первого официального опубликования.

*Председатель сессии
Секретарь маслихата*

*С. Ташенов
Т. Сейтжанов*

Приложение к решению
Улытауского районного
маслихата
от 31 декабря 2020 года
№ 428

План по управлению и использованию пастбищ Улытауского района на 2021-2022 годы

План по управлению пастбищами и их использованию по Улытаускому району на 2021-2022 годы (далее - План) разработан в соответствии с Законом Республики Казахстан от 20 февраля 2017 года "О пастбищах". Настоящий План обеспечивает рациональное использование пастбищ, устойчивое обеспечение потребности в кормах и предотвращение процессов деградации пастбищ.

План содержит:

1) Территория Улытауского района по категориям земель представлена в Приложении 1 к Плану по управлению и использованию пастбищ Улытауского района на 2021-2022 года.

2) Наименования сельских округов и населенных пунктов, согласно Приложению 2 к Плану по управлению и использованию пастбищ Улытауского района на 2021-2022 года.

3) Данные о численности поголовья сельскохозяйственных животных в разрезе сельских округов, владельцев крестьянских и личных подсобных хозяйств отражены в

Приложении 3 к Плану по управлению и использованию пастбищ Улытауского района на 2021-2022 года.

4) Схема четырехпольного пастбищеоборота со следующими сроками стравливания , по календарному графику представленными в Приложении 4 к Плану по управлению и использованию пастбищ Улытауского района на 2021-2022 года.

5) Количество гуртов, отар сформированных по видам сельскохозяйственных животных в разрезе сельских округов отображены в Приложении 5 к Плану по управлению и использованию пастбищ Улытауского района на 2021-2022 года.

6) Сведения о ветеринарно-санитарных объектах на территории Улытауского района представлены в Приложении 6 к Плану по управлению и использованию пастбищ Улытауского района на 2021-2022 года.

7) Обеспечение пастбищами сельских округов и данные о численности поголовья сельскохозяйственных животных владельцев личных подсобных хозяйств представлены в Приложении 7 к Плану по управлению и использованию пастбищ Улытауского района на 2021-2022 года.

8) схемы (карта) расположения пастбищ на территории административно-территориальных единиц в разрезе категорий земель, собственников земельных участков и землепользователей на основании правоустанавливающих документов и карты с обозначением внешних и внутренних границ и площадей пастбищ, в том числе сезонных, объектов пастбищной инфраструктуры представлены согласно Приложениям 8-27 к Плану по управлению и использованию пастбищ Улытауского района на 2021-2022 года;

9) приемлемые схемы пастбищеоборотов и схемы доступа пастбище пользователей к водоемам, представлены согласно Приложениям 28-47 к Плану по управлению и использованию пастбищ Улытауского района на 2021-2022 года;

10) схемы перераспределения пастбищ для размещения поголовья сельскохозяйственных животных физических и (или) юридических лиц, у которых отсутствуют пастбища, и перемещения его на предоставляемые пастбища и схемы размещения поголовья сельскохозяйственных животных на отгонных пастбищах физических и юридических лиц, не обеспеченных пастбищами, расположенными при поселках и сельских округах представлены в Приложениях 48-67 к Плану по управлению и использованию пастбищ Улытауского района на 2021-2022 года.

Приложение 1
к Плану по управлению
пастбищами и их использованию
по Улытаускому району
на 2021-2022 годы

Территория Улытауского района по категориям земель

№ п/п	Категории земель	Всего	В том числе пастбища

1	Всего земель сельскохозяйственного назначения	2 682 139	2 547 105
2	Земли населенных пунктов	282 880	264 896
3	Земли промышленности, транспорта, связи и иного несельскохозяйственного назначения	35 911	27 838
4	Земли запаса	6 150 839	5 819 545
5	Земли лесного фонда	57 881	34 414
6	Земли особо охраняемых, природных территорий	145 045	137 499
7	Земли используемые землепользователями других районов, областей государств	3 073 110	2 813 939
	Всего	12 293 105	11 512 653

Приложение 2
к Плану по управлению
пастбищами и их использованию
по Улытаускому району
на 2021-2022 годы

Наименование сельских округов и населенных пунктов

Сельский округ и поселки	Сельские населенные пункты
Амангельдинский	Боздак
Терсакканский	Косколь
Коргасынский	Унгирли
Улытауский	Айыртау, Кызыл уй, Талдысай
Егиндинский	-
Алгабасский	-
Сарысуйский	Туйемойнак
Борсенгирский	-
Мибулакский	Аккенсе
Жанкелдинский	Кызылуй, Талдыкудык
Коскольский	Кулжанбай, Киик
Жезды	Орнек
Карсакбай	-
Актас	Пионер
Каракенгирский	-

Приложение 3
к Плану по управлению

пастбищами и их использованию
по Улытаускому району
на 2021-2022 годы

Численность поголовья сельскохозяйственных животных в разрезе сельских округов, владельцев крестьянских и личных подсобных хозяйств

№ п/п	Наименование округов	Количество голов								
		КРС	ЛПХ	КХ	МРС	ЛПХ	КХ	Лошади	ЛПХ	КХ
1	Улытауский	4 930	1 680	3 250	5 412	1 300	4 112	2 646	355	2 291
2	Актасский	532	280	252	2 944	415	2 529	495	170	325
3	Алгабасский	1 786	433	1 353	3 828	2 084	1 744	2 639	650	1 989
4	Борсенгирский	2 976	883	2 976	7 573	215	5 388	2 290	487	1 803
5	Егиндинский	1 220	480	740	3 900	1 430	2 470	760	315	445
6	Жанкелдинский	3 801	565	3 236	13 902	1 066	12 836	3 150	577	2 573
7	Жездинская	1 602	1 305	297	3 015	1 300	1 715	501	350	151
8	Аманкелдинский	4 307	495	3 812	8 084	850	7 234	2 255	250	2 005
9	Карсакапайская	2 520	565	1 955	6 444	1 895	4 549	1 000	185	815
10	Коргасынский	2 177	366	1 811	3 289	315	2 974	1 375	310	1 065
11	Косколский	3 610	371	3 239	18 190	515	17 675	1 605	270	1 335
12	Мибулакский	7 523	561	6 962	17 350	2 160	15 190	6 761	559	6 202
13	Каракенгирский	3 694	360	3 334	7 624	850	6 774	3 333	550	2 783
14	Сарысуский	7 925	1 379	6 546	18 557	2 250	16 307	5 932	731	5 201
15	Терсакканский	1 035	463	572	425	425	0	858	858	0
16	Итого	49 638	10 186	39 452	120 537	19 085	101 452	35 600	6 617	28 983

Приложение 4
к Плану по управлению
пастбищами и их использованию
по Улытаускому району
на 2021-2022 годы

Схема четырехпольного пастбищеоборота

Годы	Номера полей			
	I	II	III	IV
1	Весна и осень	Весна	Весна и осень	Осень
2	Весна	Весна и осень	Осень	Весна и осень
3	Весна и осень	Осень	Весна и осень	Весна
4	Осень	Весна и осень	Весна	Весна и осень

Календарный график по использованию пастбищ

Циклы стравливания	Календарные сроки стравливания по циклам
1	5 мая – 10 июня
2	10 июня – 10 августа
3	10 августа – 10 сентября
4	10 сентября – 10 октября

Приложение 5
к Плану по управлению
пастбищами и их использованию
по Улытаускому району
на 2021-2022 годы

Количество гуртов, отар сформированных по видам сельскохозяйственных животных в разрезе сельских округов

№ п/п	Наименование округов	Количество гуртов, отар, табунов	
		КРС	МРС
1	Улытауский	4	4
2	Актасский	2	2
3	Алгабасский	2	2
4	Борсенгирский	3	3
5	Егиндинский	2	2
6	Жанкелдинский	3	3
7	Жездинский	4	4
8	Аманкелдинский	2	2
9	Карсакпайский	3	3
10	Коргасынский	2	2
11	Косколский	3	3
12	Мибулакский	3	3
13	Каракенгирский	3	3
14	Сарысуйский	5	5
15	Терсакканский	2	2
	ИТОГО:	43	43

Приложение 6
к Плану по управлению
пастбищами и их использованию
по Улытаускому району
на 2021-2022 годы

Ветеринарно-санитарные объекты в разрезе сельских округов

№ п/п	Наименование округа	Убойные площадки	Пункты искус. осеменения	Скотомогильники	Сибиреязвенные захоронения	Ветеринарные пункты
1	Улытауский		1	1		1
2	Актасский					1
3	Алгабасский					1
4	Борсенгирский				1	1
5	Егиндинский					1
6	Жанкелдинский					1
7	Жездинский		1	1		1
8	Аманкелдинский					1
9	Карсакпайский			1		1
10	Коргасынский				2	1
11	Косколский					1
12	Мибулакский					1
13	Каракенгирский		1			1
14	Сарысуйский	1	1	1		1
15	Терсакканский					1
	ИТОГО:	1	4	4	3	15

Приложение 7
к Плану по управлению
пастбищами и их использованию
по Улытаускому району
на 2021-2022 годы

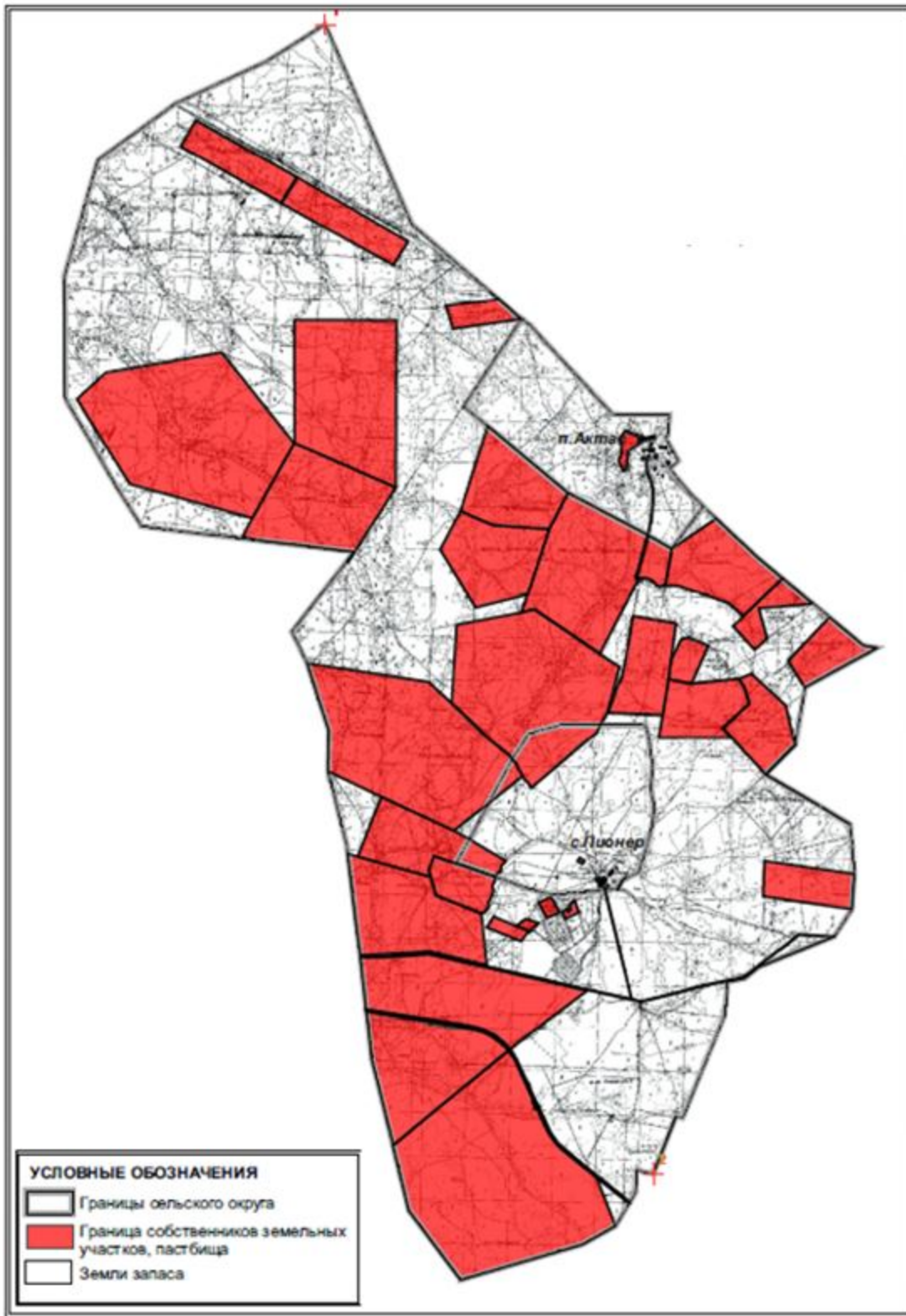
Обеспечение пастбищами сельских округов и данные о численности поголовья сельскохозяйственных животных владельцев личных подсобных хозяйств

Наименование сельских округов	Площадь пастбищ, факт, га	Площадь пастбищ, потребность га	Поголовье			Нагрузка на 1 голову			Обеспеченность пастбищ, га +/-
			КРС	МРС	Лошади	КРС	МРС	Лошади	
Улытауский	15 098	15 960	1 680	1 680	355	9,5	1,9	11,4	22 477
Актасский	9 097	2 660	280	280	170	9,5	1,9	11,4	12 483
Алгабасский	16 786	15 239	433	2 084	650	9,5	1,9	11,4	15 483

Борсенгирский	19 521	17 538	883	215	487	9,5	1,9	11,4	18 025
Егиндинский	8 095	10 240	480	1 430	315	9,5	1,9	11,4	10 868
Жанкелдинский	15 085	9 523	565	1066	577	9,5	1,9	11,4	13 970
Жездинский	46 805	21 886	1 305	1 300	350	9,5	1,9	11,4	18 857
Аманкелдинский	11 403	6 268	495	850	250	9,5	1,9	11,4	9 167
Карсакапайский	30 081	10 427	565	1 850	185	9,5	1,9	11,4	10 991
Коргасынский	24 953	6 044	366	315	310	9,5	1,9	11,4	7 609
Коскольский	11 278	5 939	371	515	270	9,5	1,9	11,4	7 580
Мибулакский	17 371	14 634	561	2 160	559	9,5	1,9	11,4	15 811
Каракенгирский	11 197	8 402	360	850	550	9,5	1,9	11,4	11 305
Сарысуйский	15 350	25 099	1 379	2 250	731	9,5	1,9	11,4	25 708
Терсакканский	12 776	8 200	463	425	858	9,5	1,9	11,4	14 986
ИТОГО:	264 896	179 746	10 186	10 186	6 617	9,5	1,9	11,4	215 320

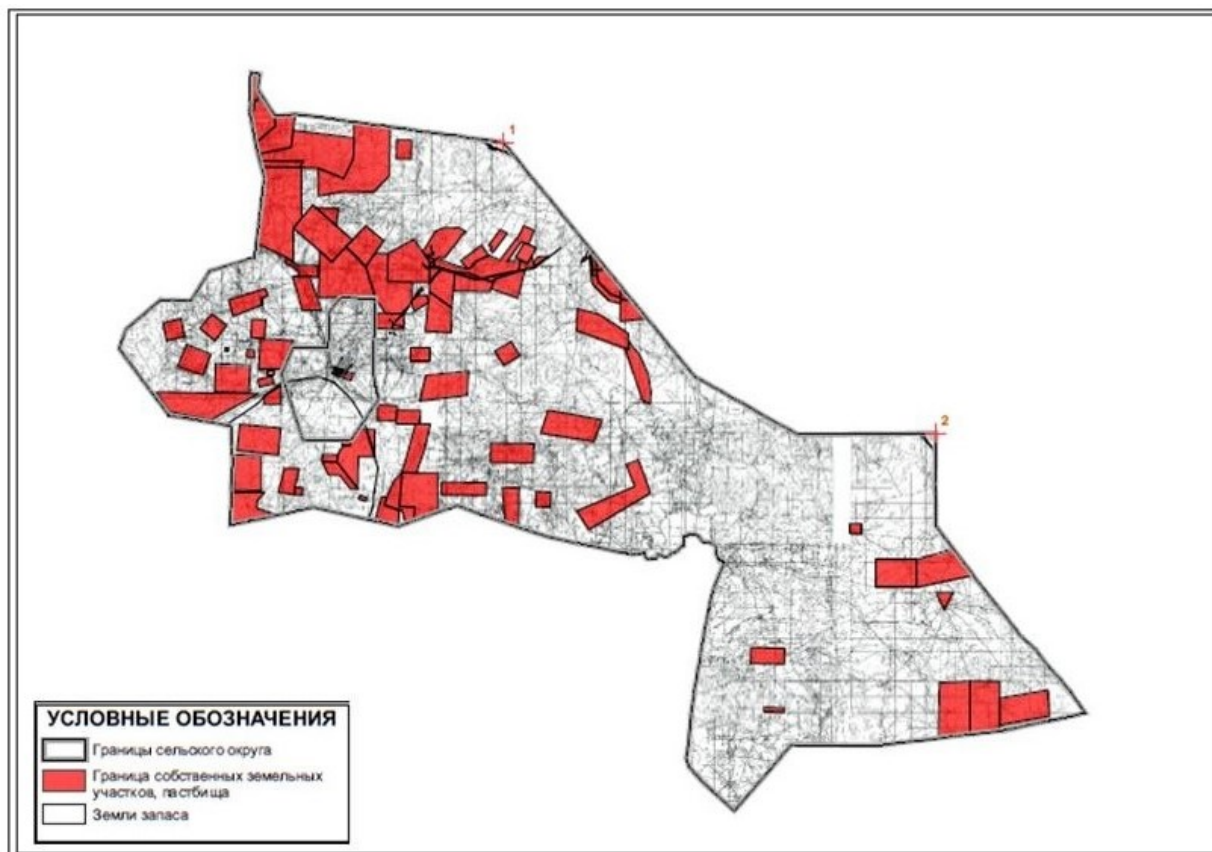
Приложение 8
к Плану по управлению
пастбищами и их использованию
по Улытаускому району
на 2021-2022 годы

Карта с обозначением внешних и внутренних границ и площадей пастбищ, в том числе сезонных, объектов пастбищной инфраструктуры, карта расположения пастбищ поселка Актас Улытауского района



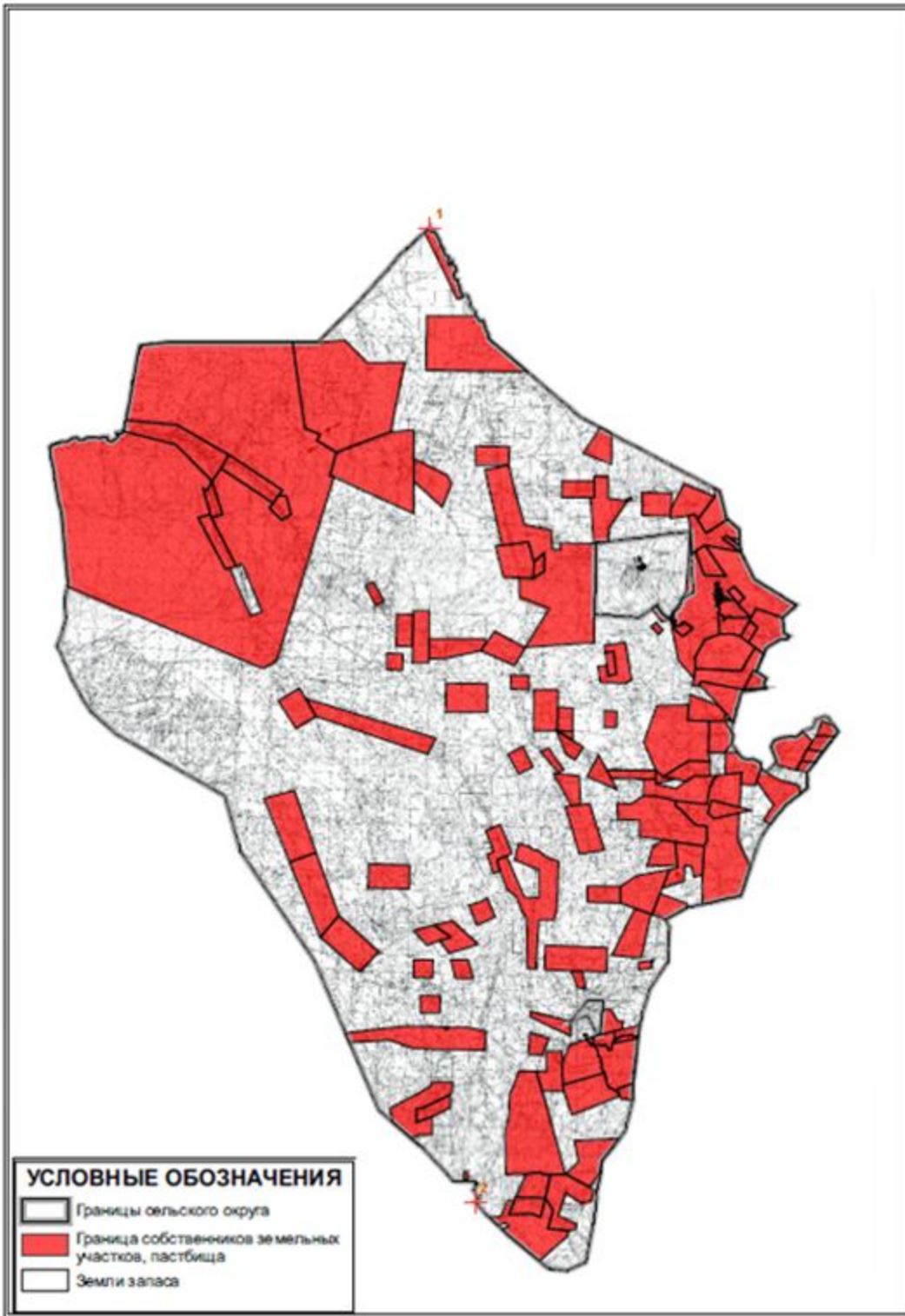
Приложение 9
к Плану по управлению
пастбищами и их использованию
по Улытаускому району
на 2021-2022 годы

Карта с обозначением внешних и внутренних границ и площадей пастбищ, в том числе сезонных, объектов пастбищной инфраструктуры, карта расположения пастбищ Алгабасского сельского округа Улытауского района



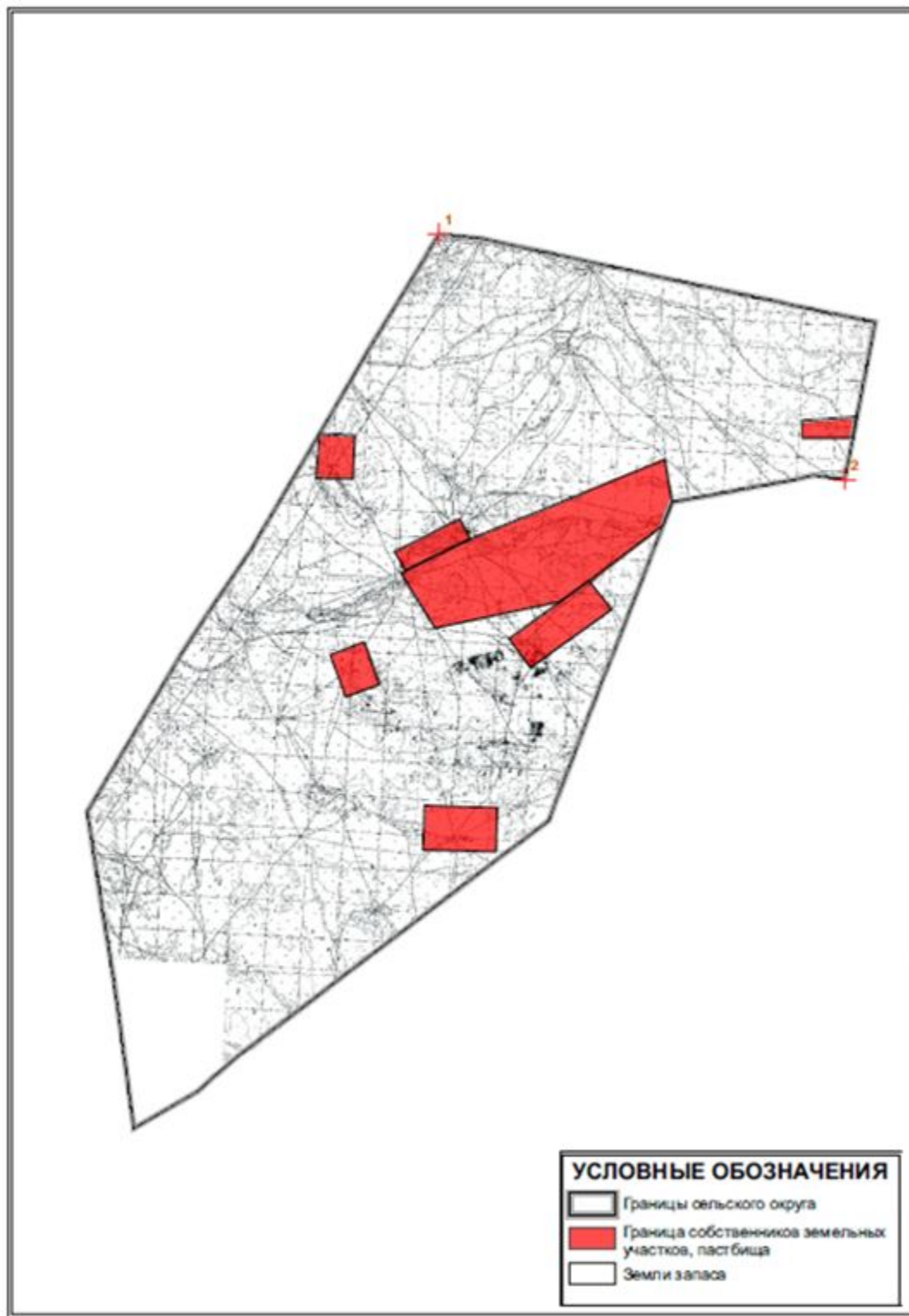
Приложение 10
к Плану по управлению
пастбищами и их использованию
по Улытаускому району
на 2021-2022 годы

Карта с обозначением внешних и внутренних границ и площадей пастбищ, в том числе сезонных, объектов пастбищной инфраструктуры, карта расположения пастбищ Амангельдинского сельского округа Улытауского района



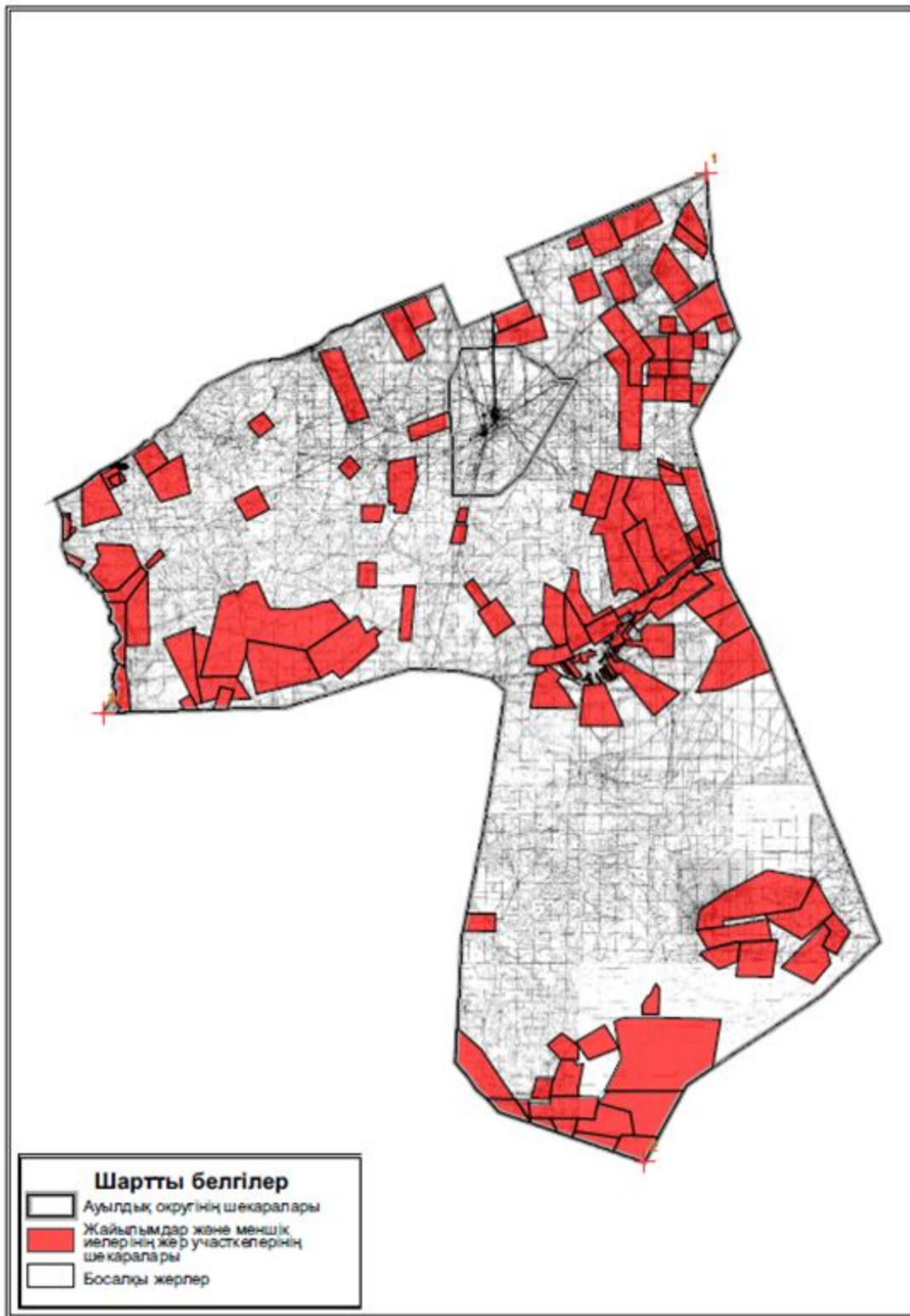
Приложение 11
к Плану по управлению
пастбищами и их использованию
по Улытаускому району
на 2021-2022 годы

Карта с обозначением внешних и внутренних границ и площадей пастбищ, в том числе сезонных, объектов пастбищной инфраструктуры, карта расположения пастбищ Амангельдинского сельского округа (чересполостный) Улытауского района



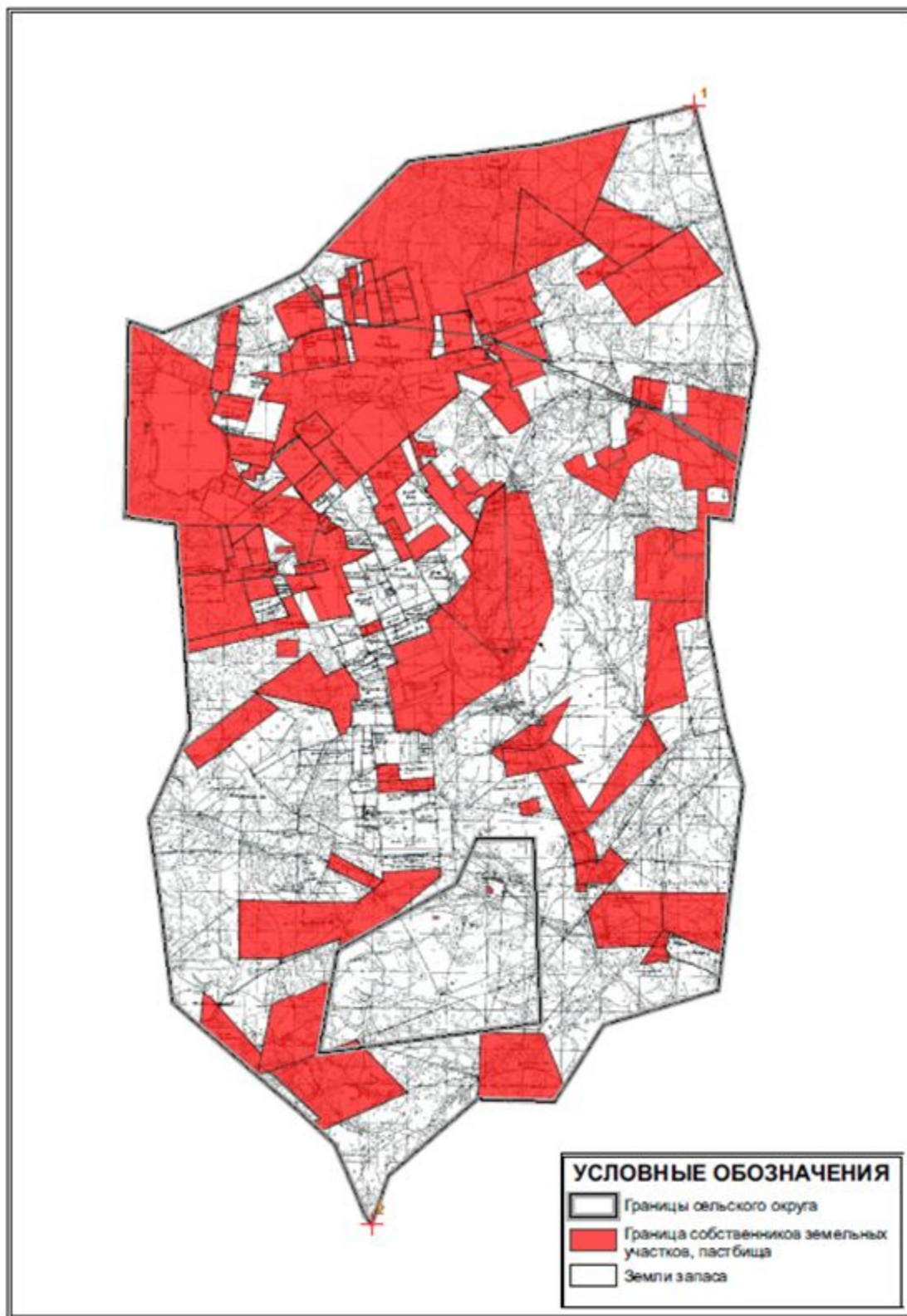
пастбищами и их использованию
по Ультаускому району
на 2021-2022 годы

Карта с обозначением внешних и внутренних границ и площадей пастбищ, в том числе сезонных, объектов пастбищной инфраструктуры, карта расположения пастбищ Борсенгирского сельского округа Ультауского района



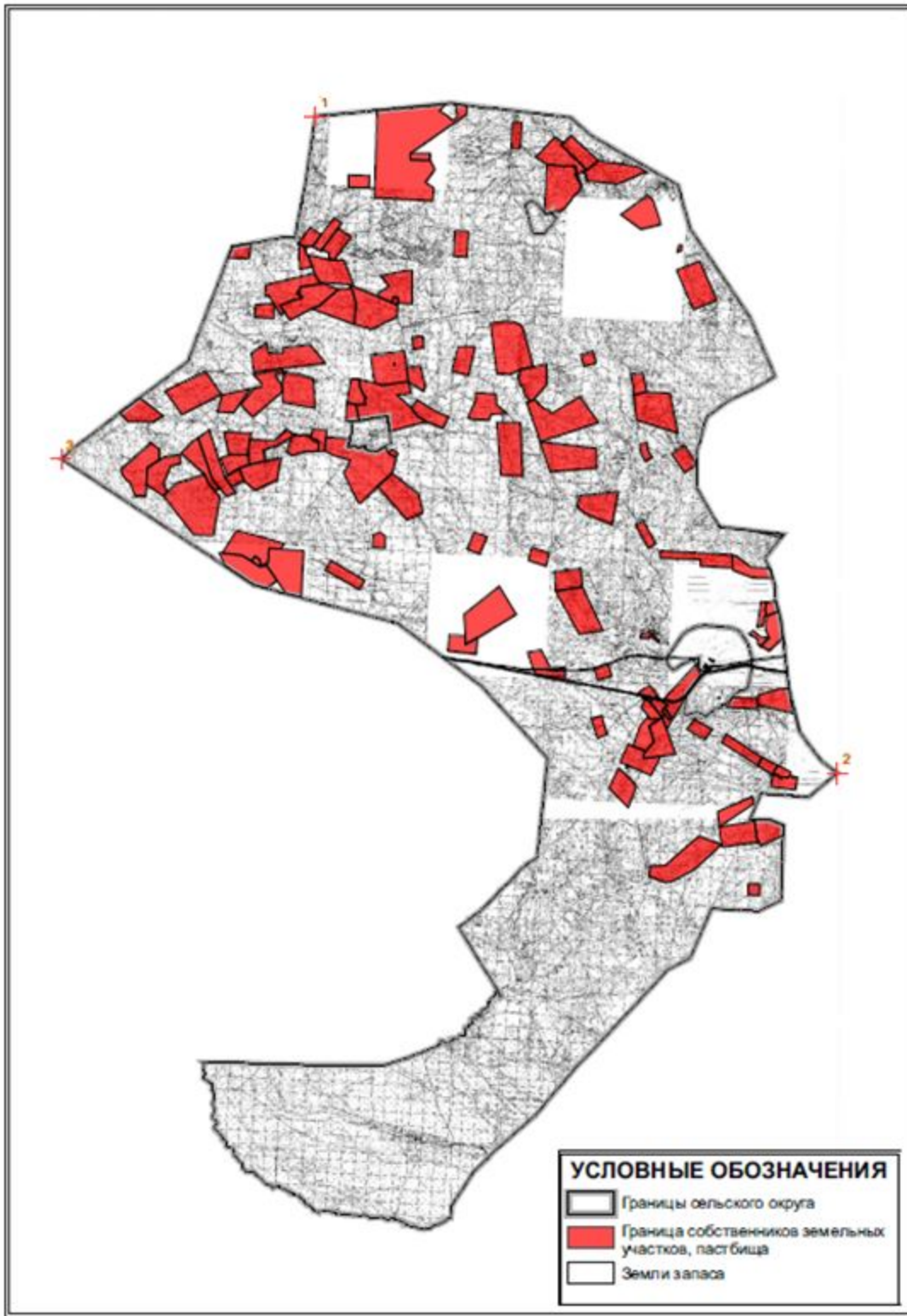
Приложение 13
к Плану по управлению
пастбищами и их использованию
по Улытаускому району
на 2021-2022 годы

Карта с обозначением внешних и внутренних границ и площадей пастбищ, в том числе сезонных, объектов пастбищной инфраструктуры, карта расположения пастбищ Егиндинского сельского округа Улытауского района



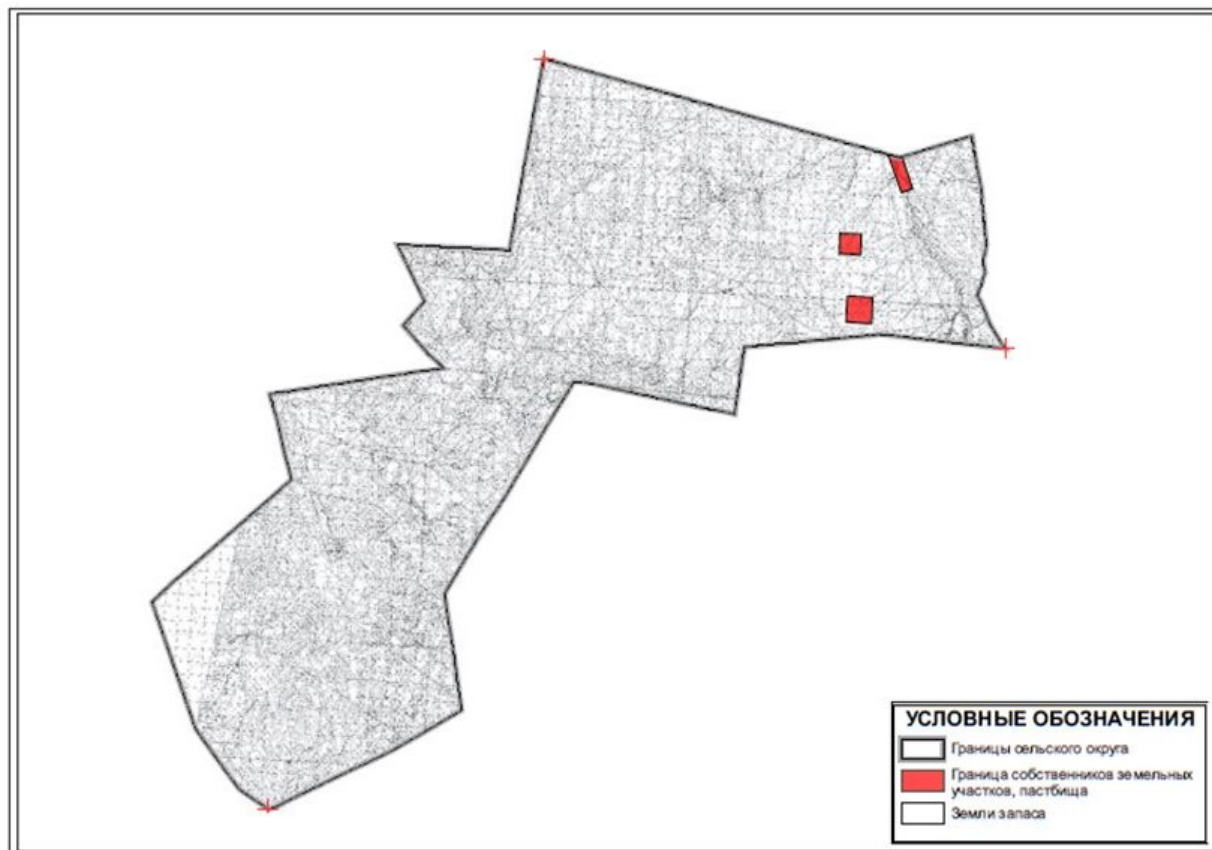
Приложение 14
к Плану по управлению
пастбищами и их использованию
по Улытаускому району
на 2021-2022 годы

Карта с обозначением внешних и внутренних границ и площадей пастбищ, в том числе сезонных, объектов пастбищной инфраструктуры, карта расположения пастбищ Жангельдинского сельского округа Улытауского района



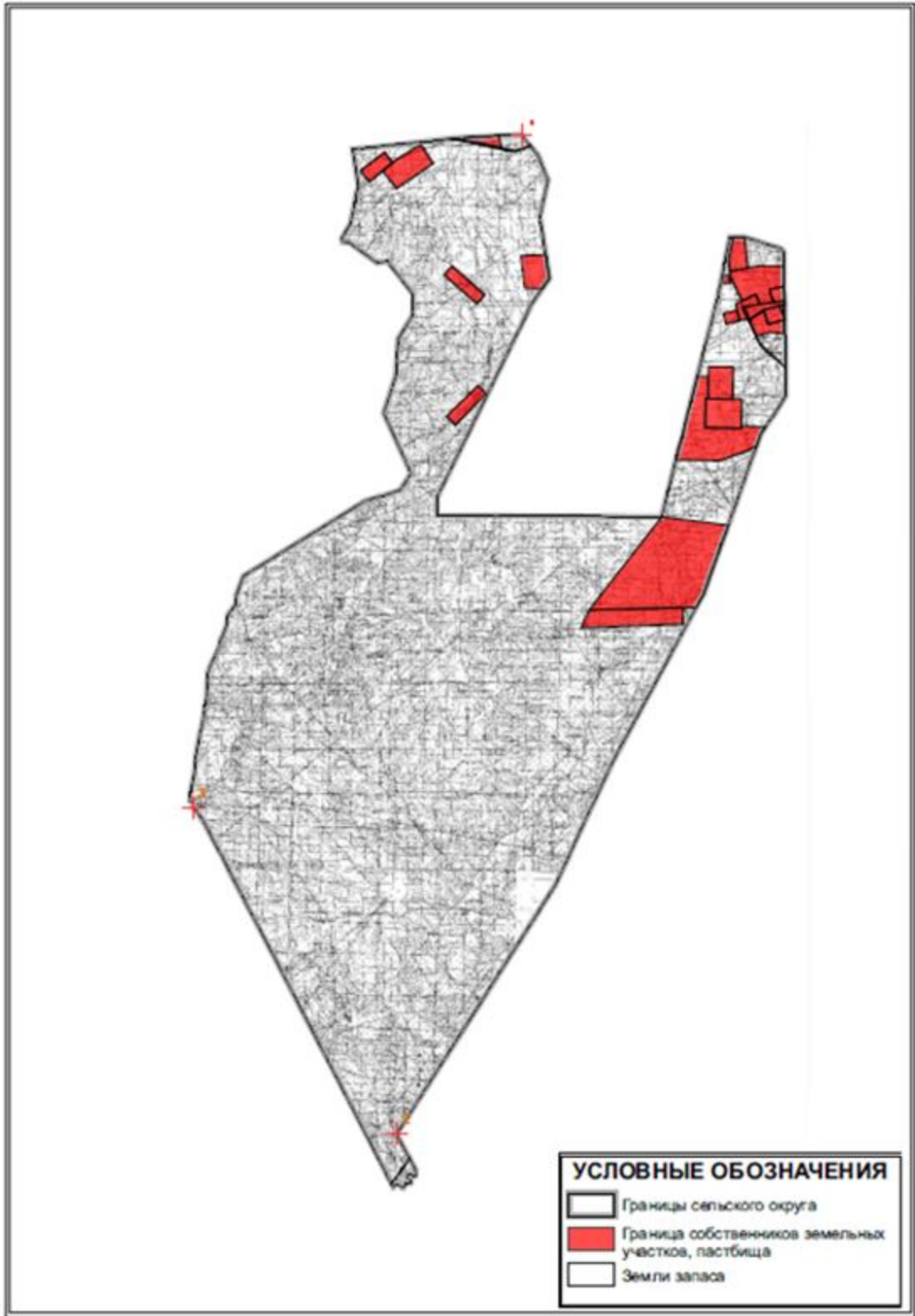
Приложение 15
к Плану по управлению
пастбищами и их использованию
по Улытаускому району
на 2021-2022 годы

Карта с обозначением внешних и внутренних границ и площадей пастбищ, в том числе сезонных, объектов пастбищной инфраструктуры, карта расположения пастбищ земель запаса Улытауского района



Приложение 16
к Плану по управлению
пастбищами и их использованию
по Улытаускому району
на 2021-2022 годы

Карта с обозначением внешних и внутренних границ и площадей пастбищ, в том числе сезонных, объектов пастбищной инфраструктуры, карта расположения пастбищ земель запаса, Улытауского района



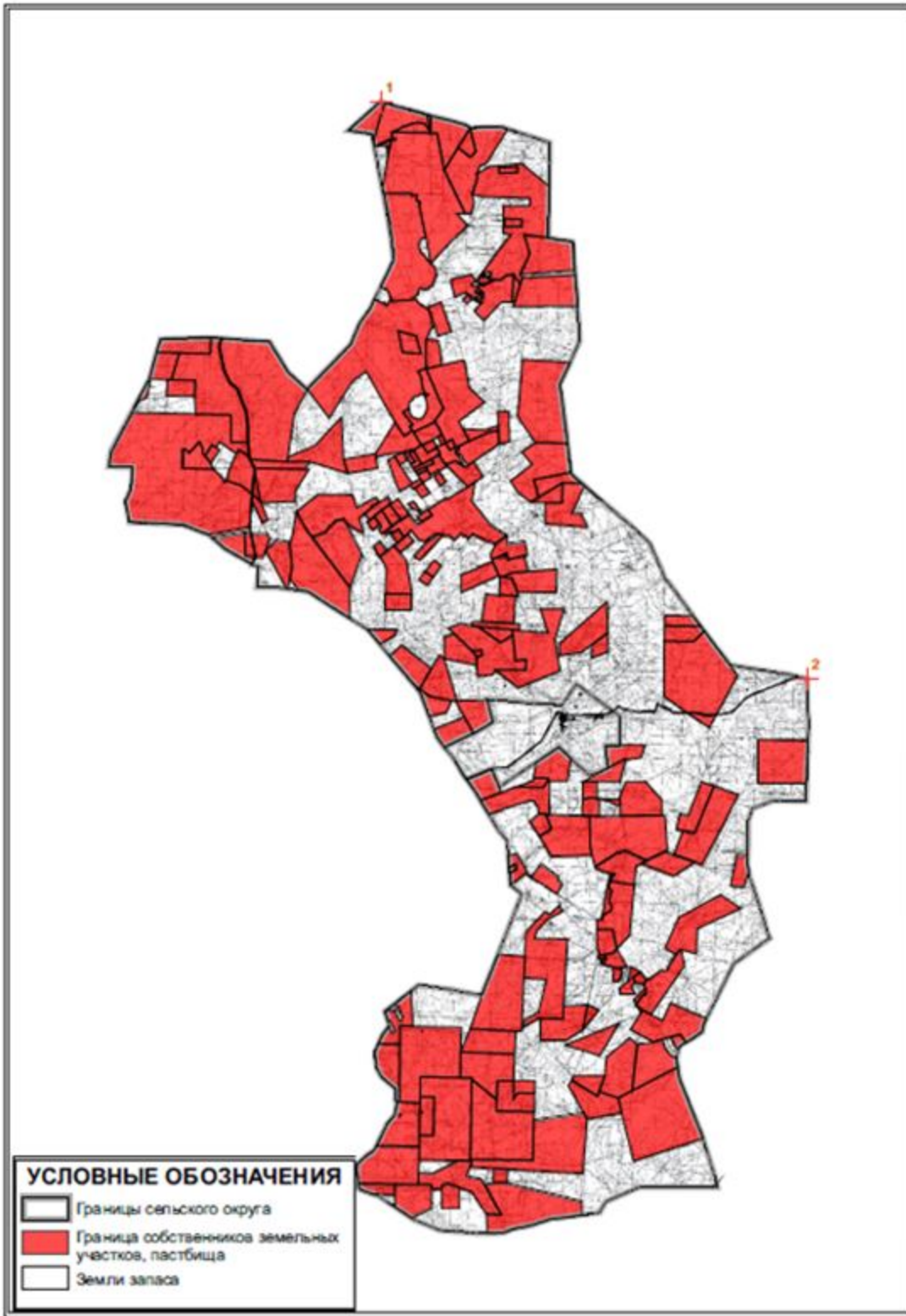
Приложение 17
к Плану по управлению
пастбищами и их использованию
по Улытаускому району
на 2021-2022 годы

Карта с обозначением внешних и внутренних границ и площадей пастбищ, в том числе сезонных, объектов пастбищной инфраструктуры, карта расположения пастбищ Коргасынского сельского округа Улытауского района



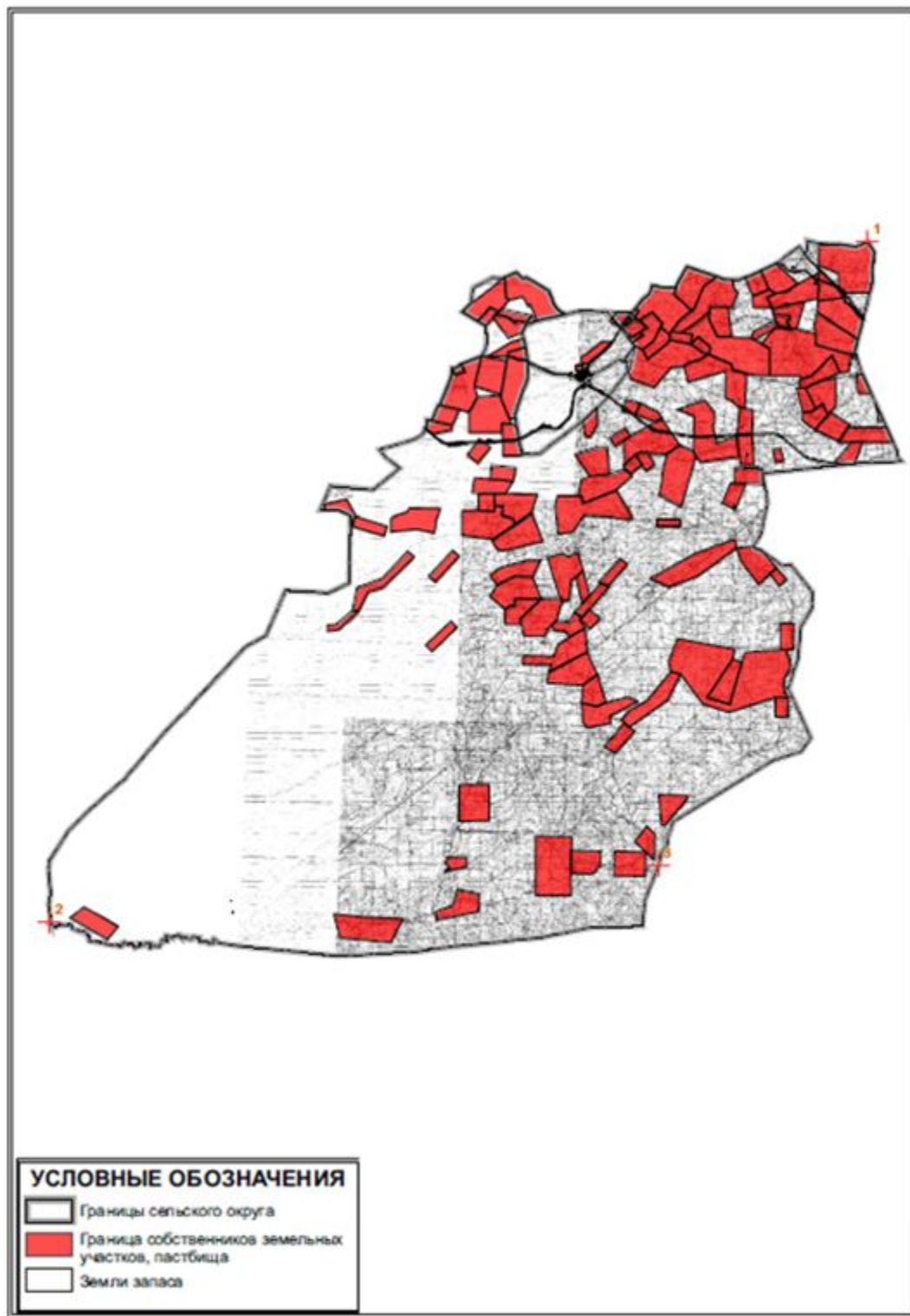
Приложение 18
к Плану по управлению
пастбищами и их использованию
по Улытаускому району
на 2021-2022 годы

Карта с обозначением внешних и внутренних границ и площадей пастбищ, в том числе сезонных, объектов пастбищной инфраструктуры, карта расположения пастбищ Каракенгирского сельского округа Улытауского района



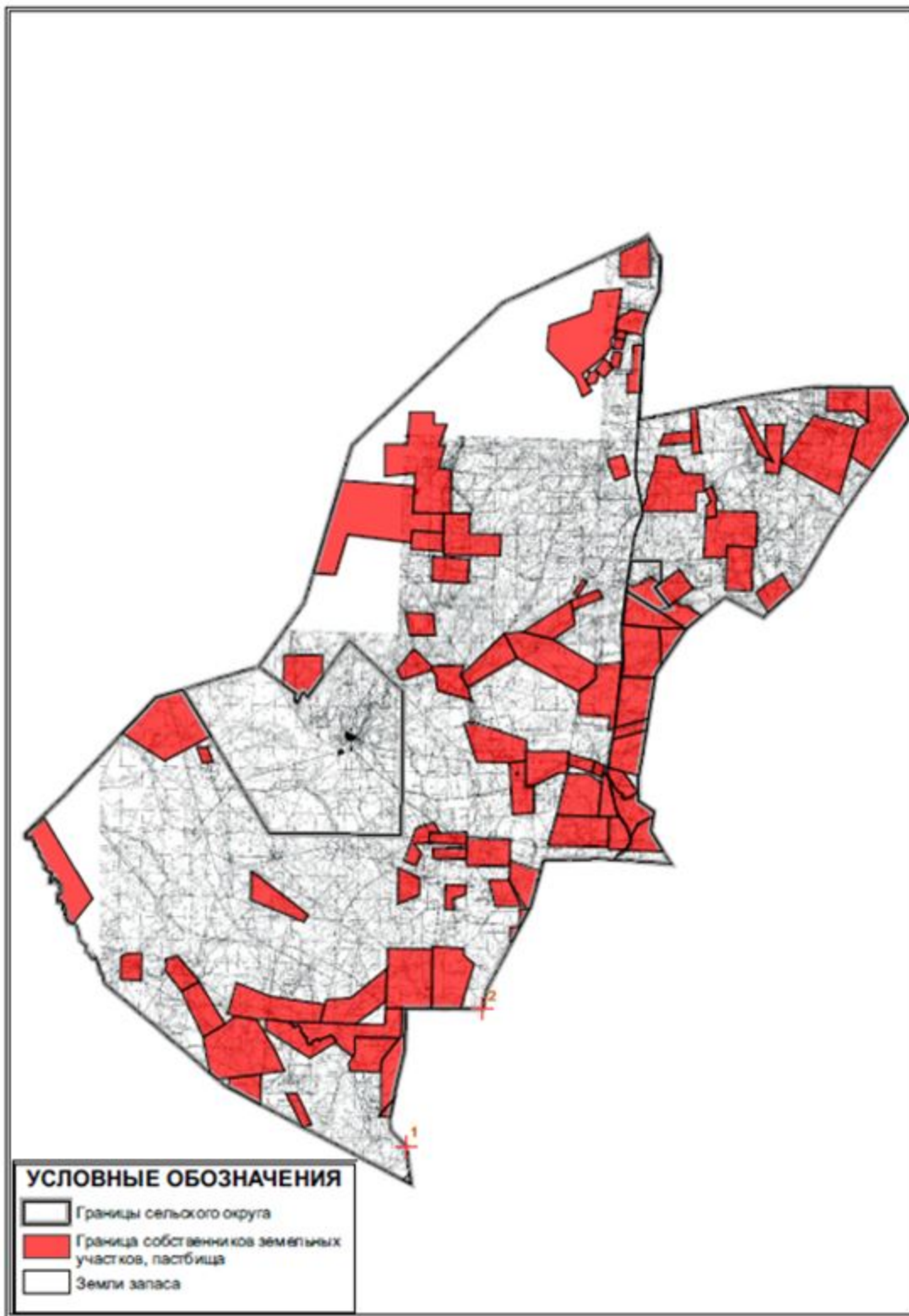
Приложение 19
к Плану по управлению
пастбищами и их использованию
по Ульгаускому району
на 2021-2022 годы

Карта с обозначением внешних и внутренних границ и площадей пастбищ, в том числе сезонных, объектов пастбищной инфраструктуры, карта расположения пастбищ поселка Карсакпай Улытауского района



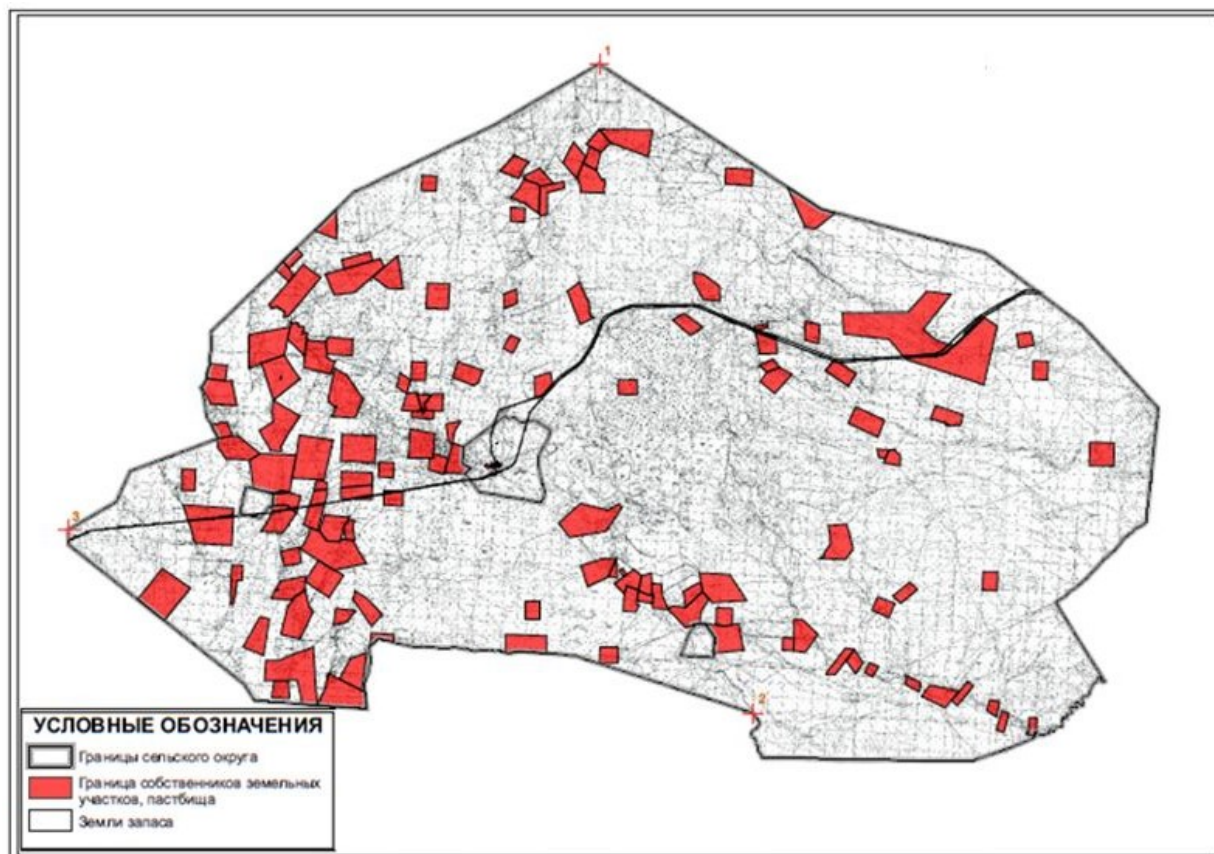
пастбищами и их использованию
по Улытаускому району
на 2021-2022 годы

Карта с обозначением внешних и внутренних границ и площадей пастбищ, в том числе сезонных, объектов пастбищной инфраструктуры, карта расположения пастбищ Коргасынского сельского округа Улытауского района



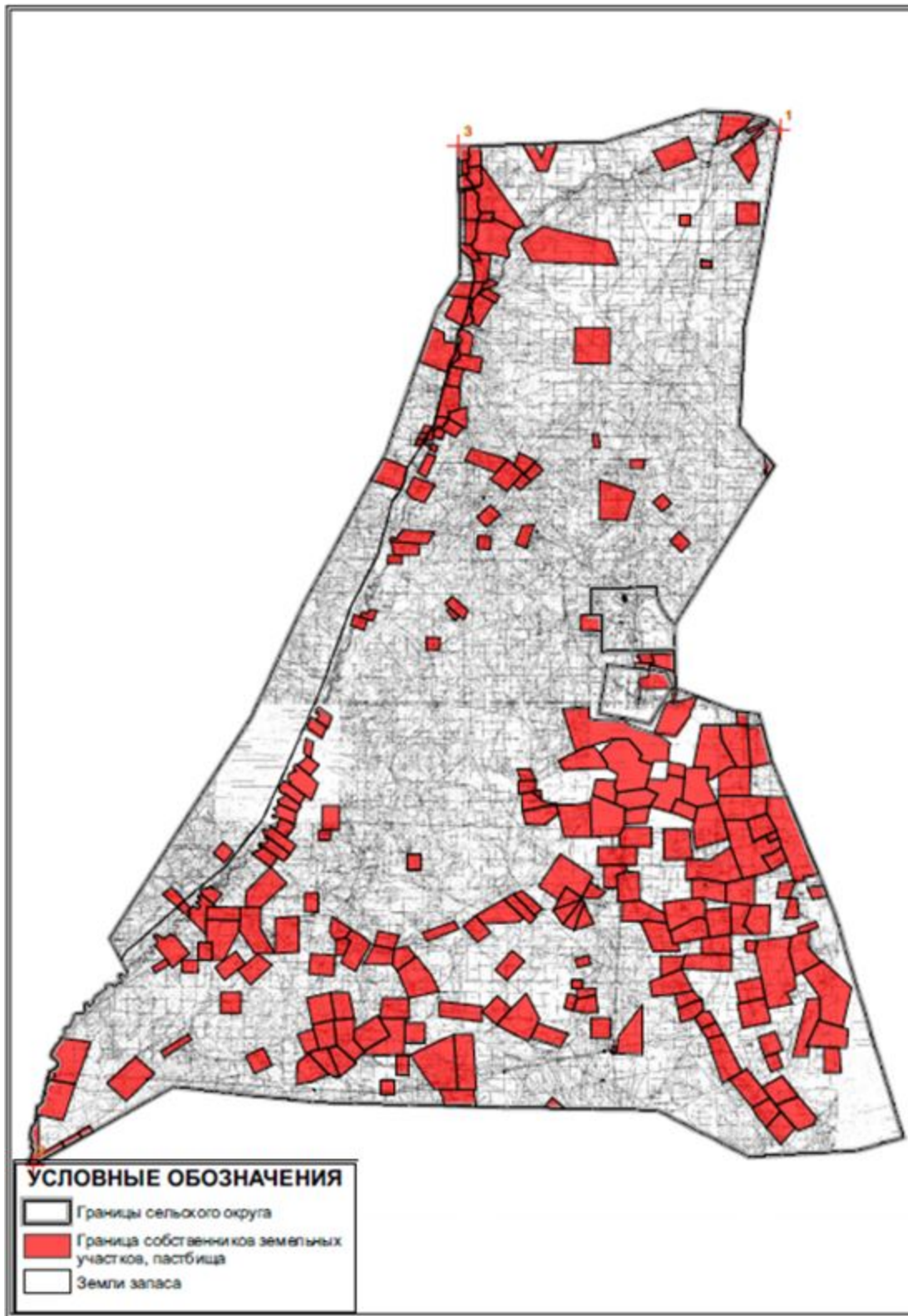
Приложение 21
к Плану по управлению
пастбищами и их использованию
по Улытаускому району
на 2021-2022 годы

Карта с обозначением внешних и внутренних границ и площадей пастбищ, в том числе сезонных, объектов пастбищной инфраструктуры, карта расположения пастбищ Коскольского сельского округа Ульгауского района



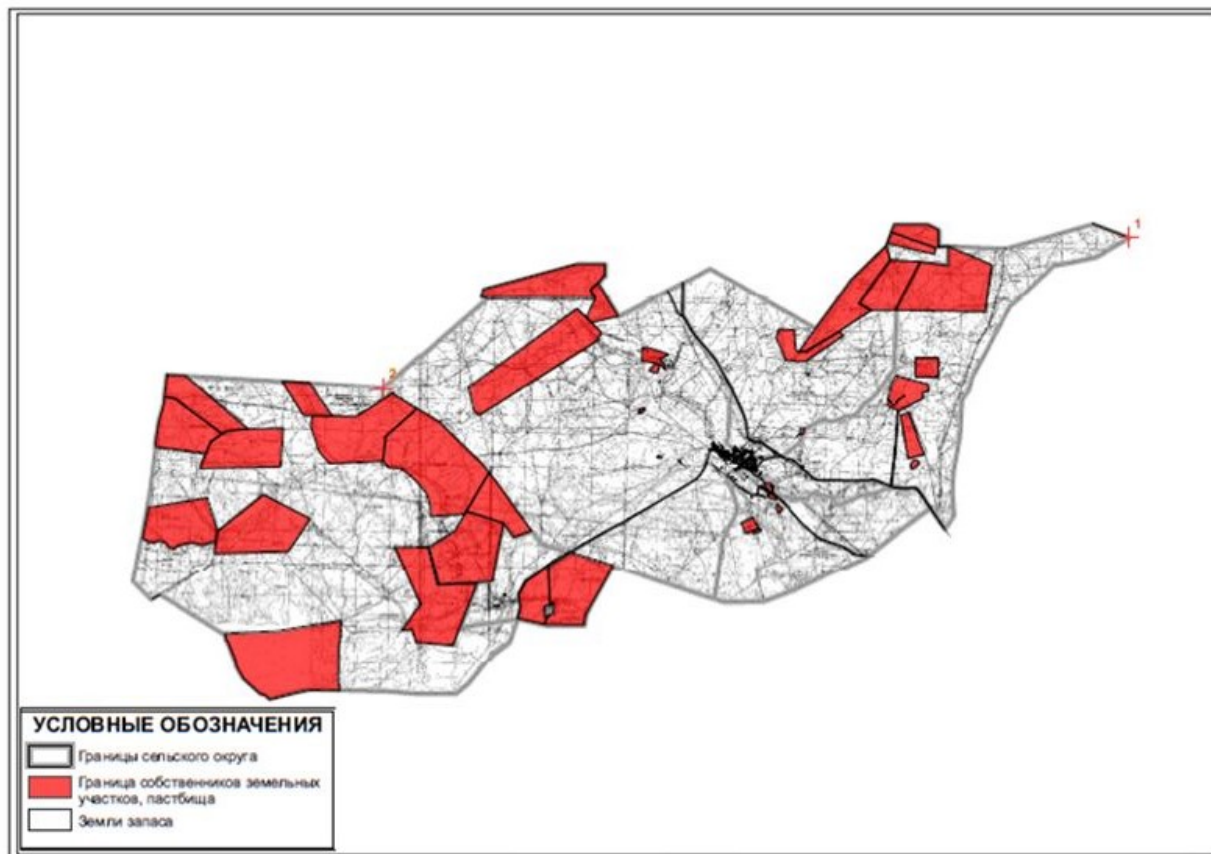
Приложение 22
к Плану по управлению
пастбищами и их использованию
по Ульгаускому району
на 2021-2022 годы

Карта с обозначением внешних и внутренних границ и площадей пастбищ, в том числе сезонных, объектов пастбищной инфраструктуры, карта расположения пастбищ Мибулакского сельского округа Ульгауского района



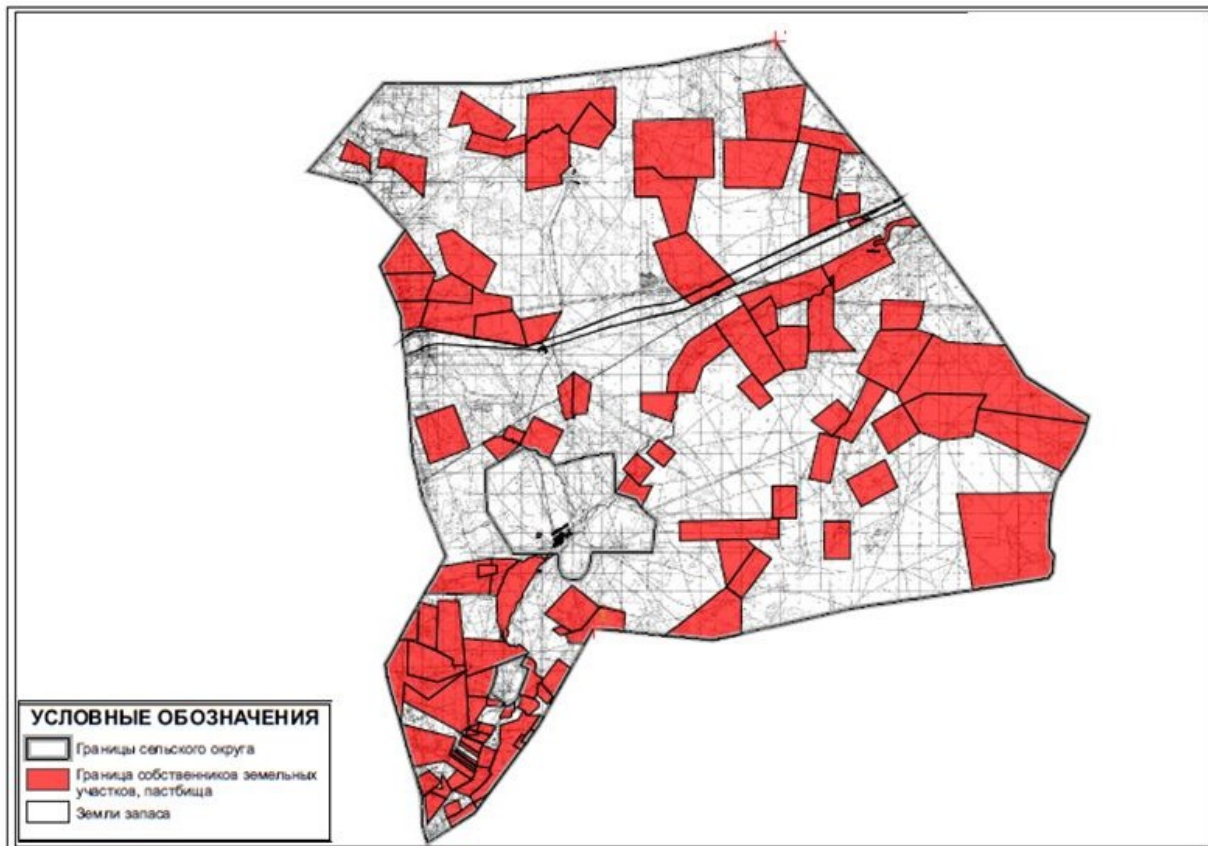
Приложение 23
к Плану по управлению
пастбищами и их использованию
по Улытаускому району
на 2021-2022 годы

Карта с обозначением внешних и внутренних границ и площадей пастбищ, в том числе сезонных, объектов пастбищной инфраструктуры, карта расположения пастбищ земель поселка Жезды, Улытауского района



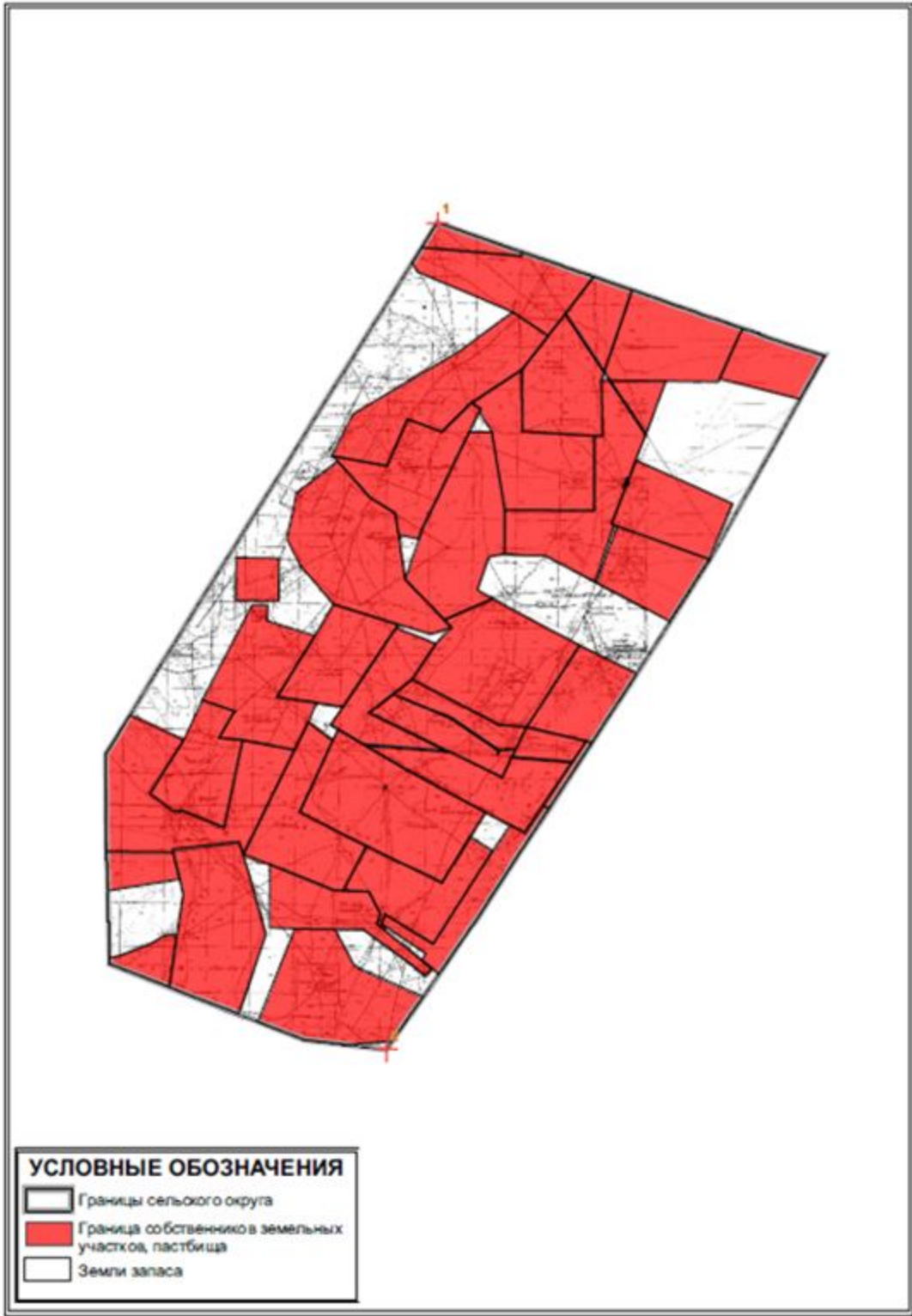
Приложение 24
к Плану по управлению
пастбищами и их использованию
по Улытаускому району
на 2021-2022 годы

Карта с обозначением внешних и внутренних границ и площадей пастбищ, в том числе сезонных, объектов пастбищной инфраструктуры, карта расположения пастбищ Сарысуйского сельского округа Улытауского района



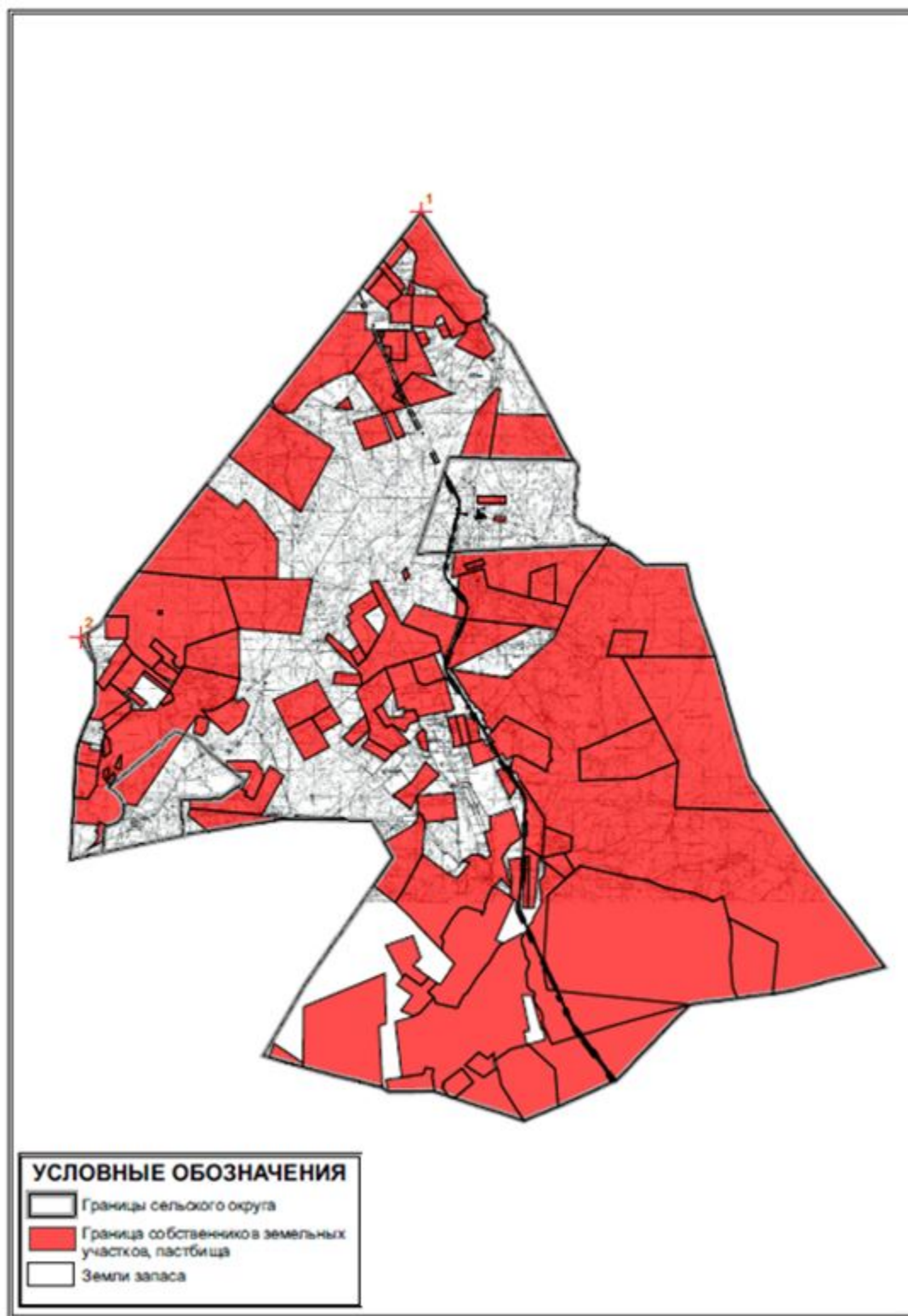
Приложение 25
к Плану по управлению
пастбищами и их использованию
по Улытаускому району
на 2021-2022 годы

Карта с обозначением внешних и внутренних границ и площадей пастбищ, в том числе сезонных, объектов пастбищной инфраструктуры, карта расположения пастбищ Сарысуйского сельского округа (чересполосный) Улытауского района



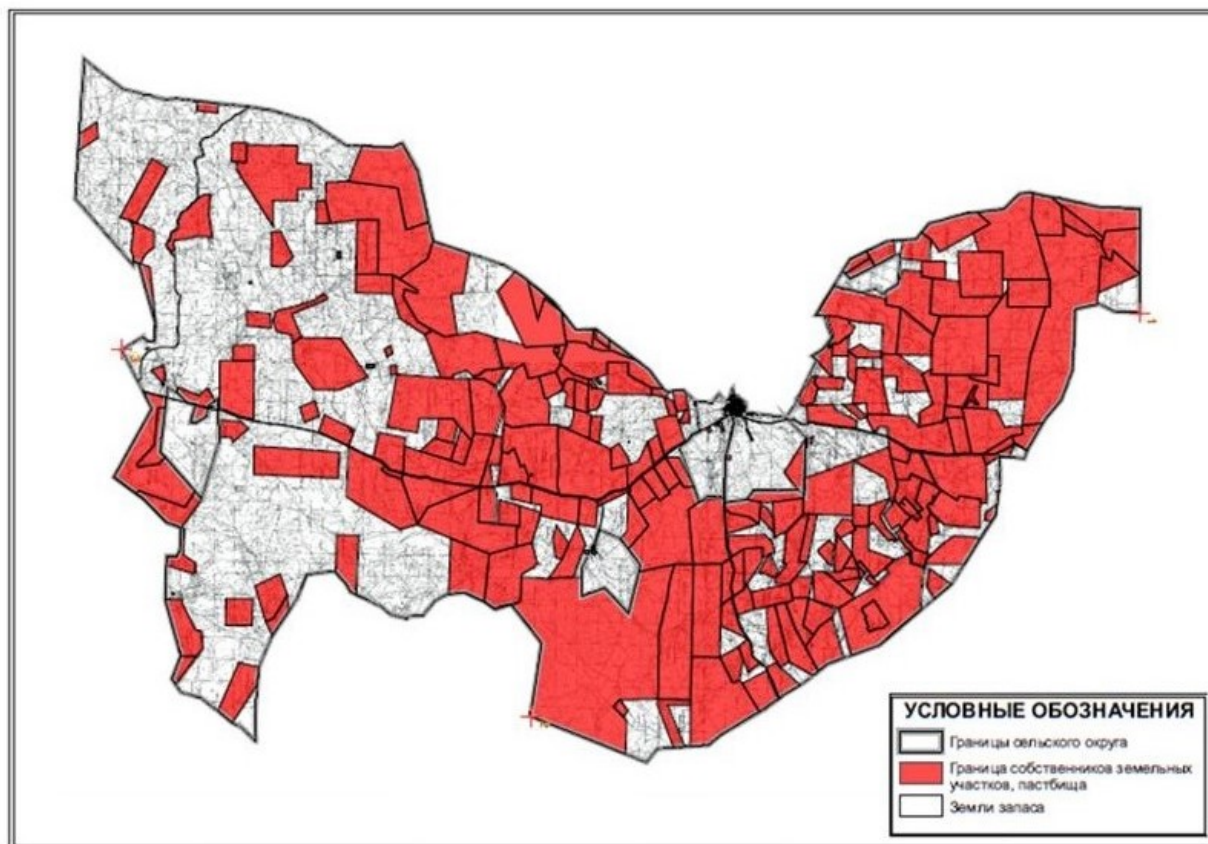
Приложение 26
к Плану по управлению
пастбищами и их использованию
по Улытаускому району
на 2021-2022 годы

Карта с обозначением внешних и внутренних границ и площадей пастбищ, в том числе сезонных, объектов пастбищной инфраструктуры, карта расположения пастбищ Терисакканского сельского округа Улытауского района



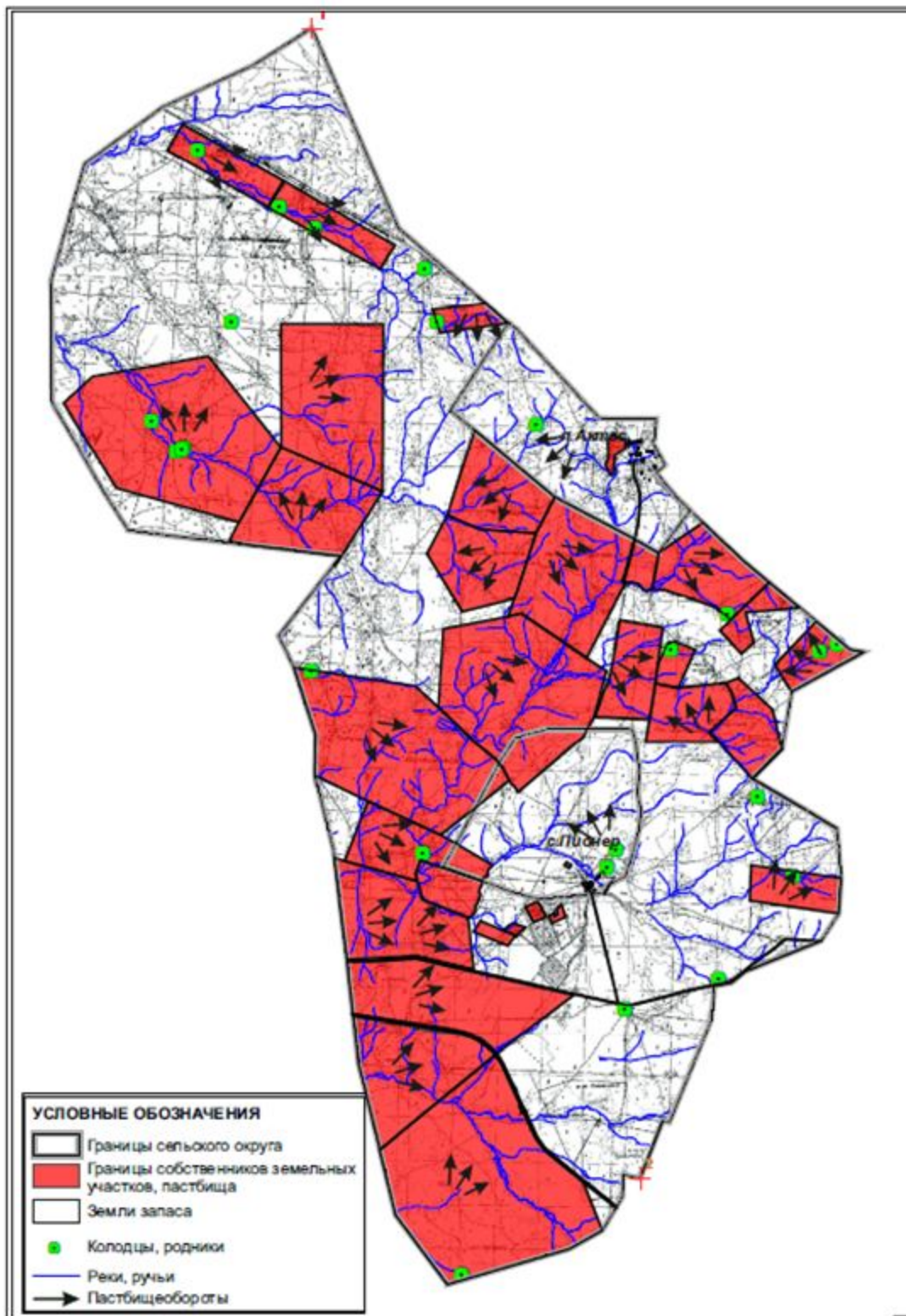
к Плану по управлению
пастбищами и их использованию
по Улытаускому району
на 2021-2022 годы

Карта с обозначением внешних и внутренних границ и площадей пастбищ, в том числе сезонных, объектов пастбищной инфраструктуры, карта расположения пастбищ Улытауского сельского округа Улытауского района



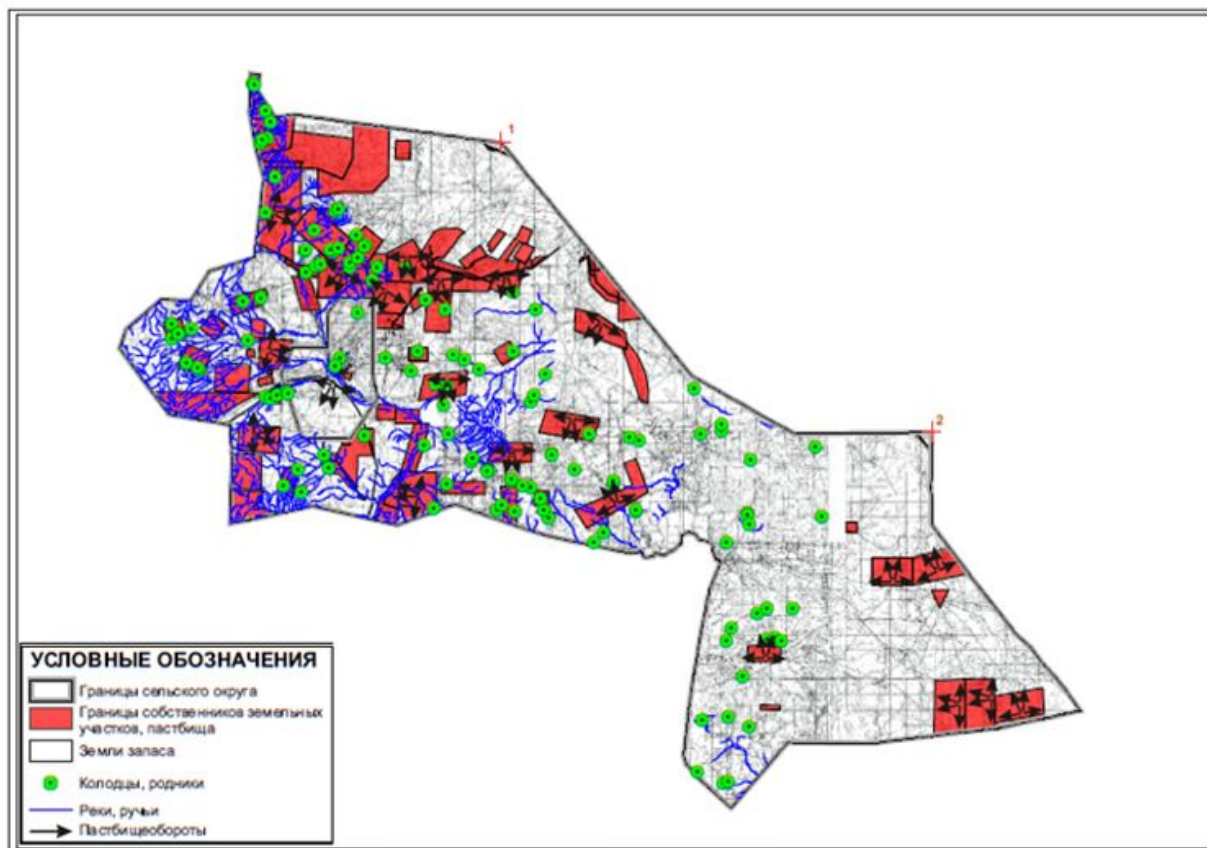
Приложение 28
к Плану по управлению
пастбищами и их использованию
по Улытаускому району
на 2021-2022 годы

Приемлемая Схема пастбищеоборотов и Схема доступа пастбищепользователей, к водоисточникам (озерам, рекам, прудами, каналам трубчатым или шахтным) составлено согласно номер потребления воды, поселка Актас Улытауского района



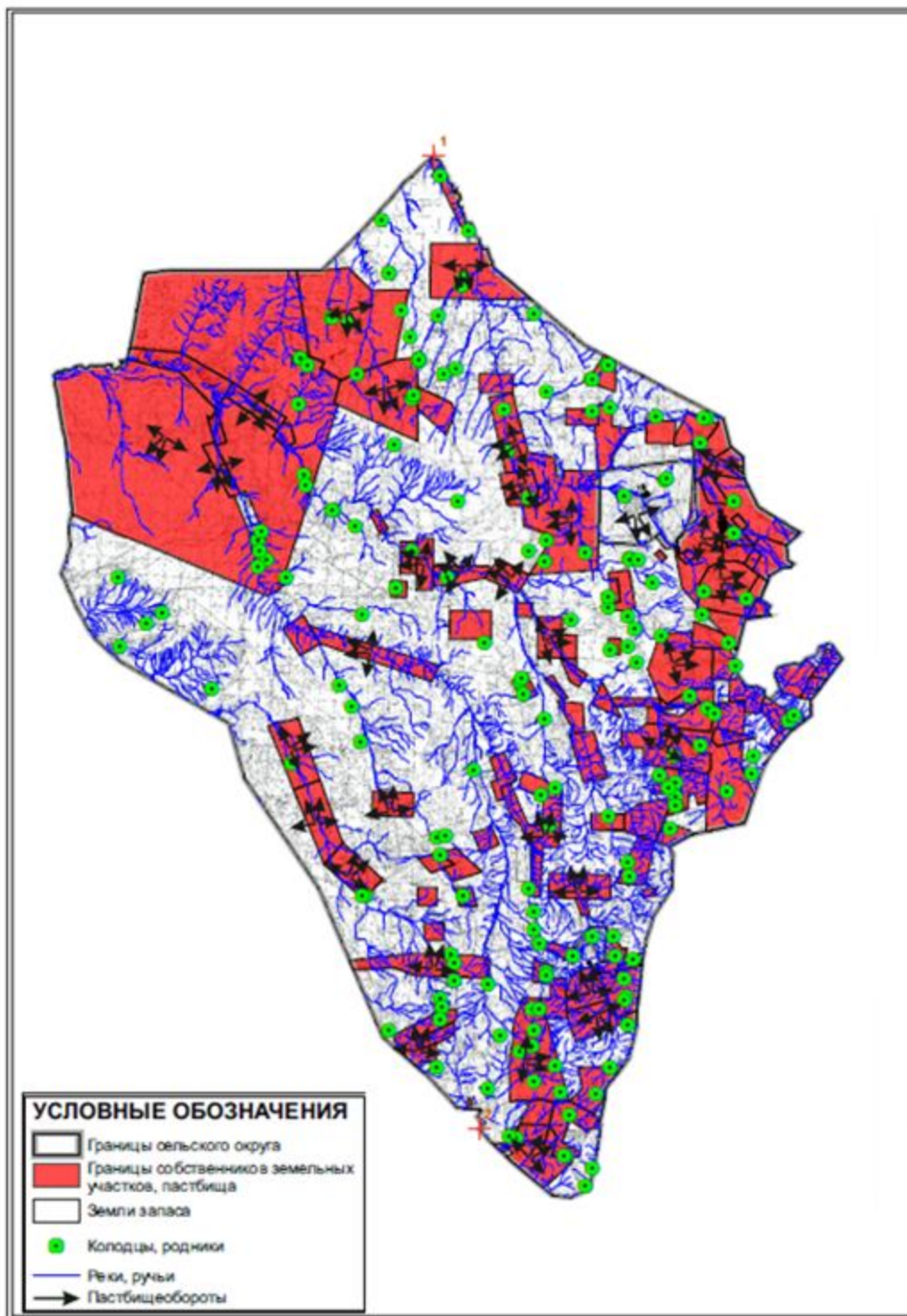
Приложение 29
к Плану по управлению
пастбищами и их использованию
по Улытаускому району
на 2021-2022 годы

Приемлемая Схема пастбищеоборотов и Схема доступа пастбищепользователей, к водисточникам (озерам, рекам, прудами, каналам трубчатым или шахтным) составлено согласно номер потребления воды, Алгабасского сельского округа Улытауского района



Приложение 30
к Плану по управлению
пастбищами и их использованию
по Улытаускому району
на 2021-2022 годы

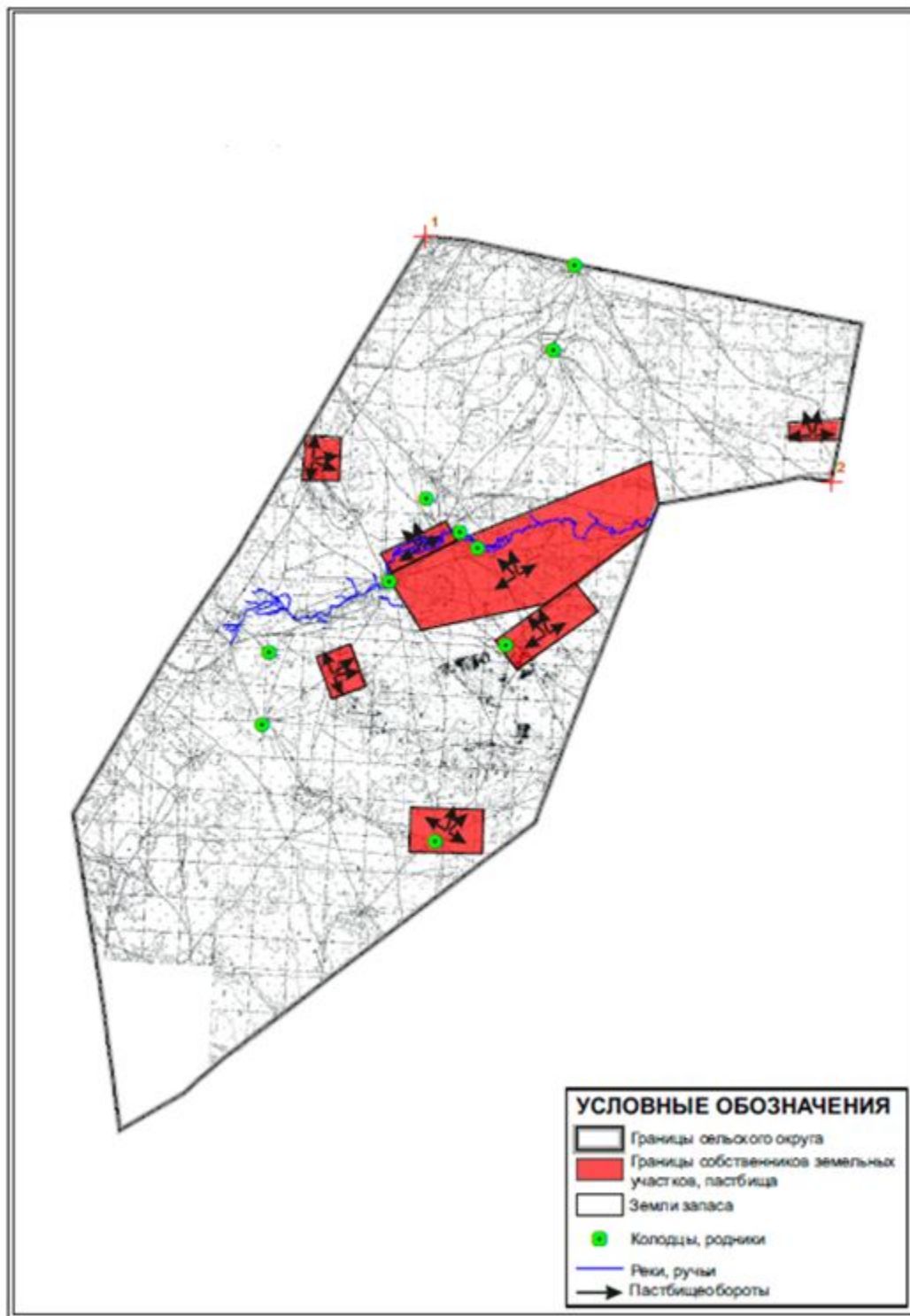
Приемлемая Схема пастбищеоборотов и Схема доступа пастбищепользователей, к водисточникам (озерам, рекам, прудами, каналам трубчатым или шахтным) составлено согласно номер потребления воды, Амангельдинского сельского округа Улытауского района



Приложение 31
 к Плану по управлению
 пастбищами и их использованию
 по Улытаускому району
 на 2021-2022 годы

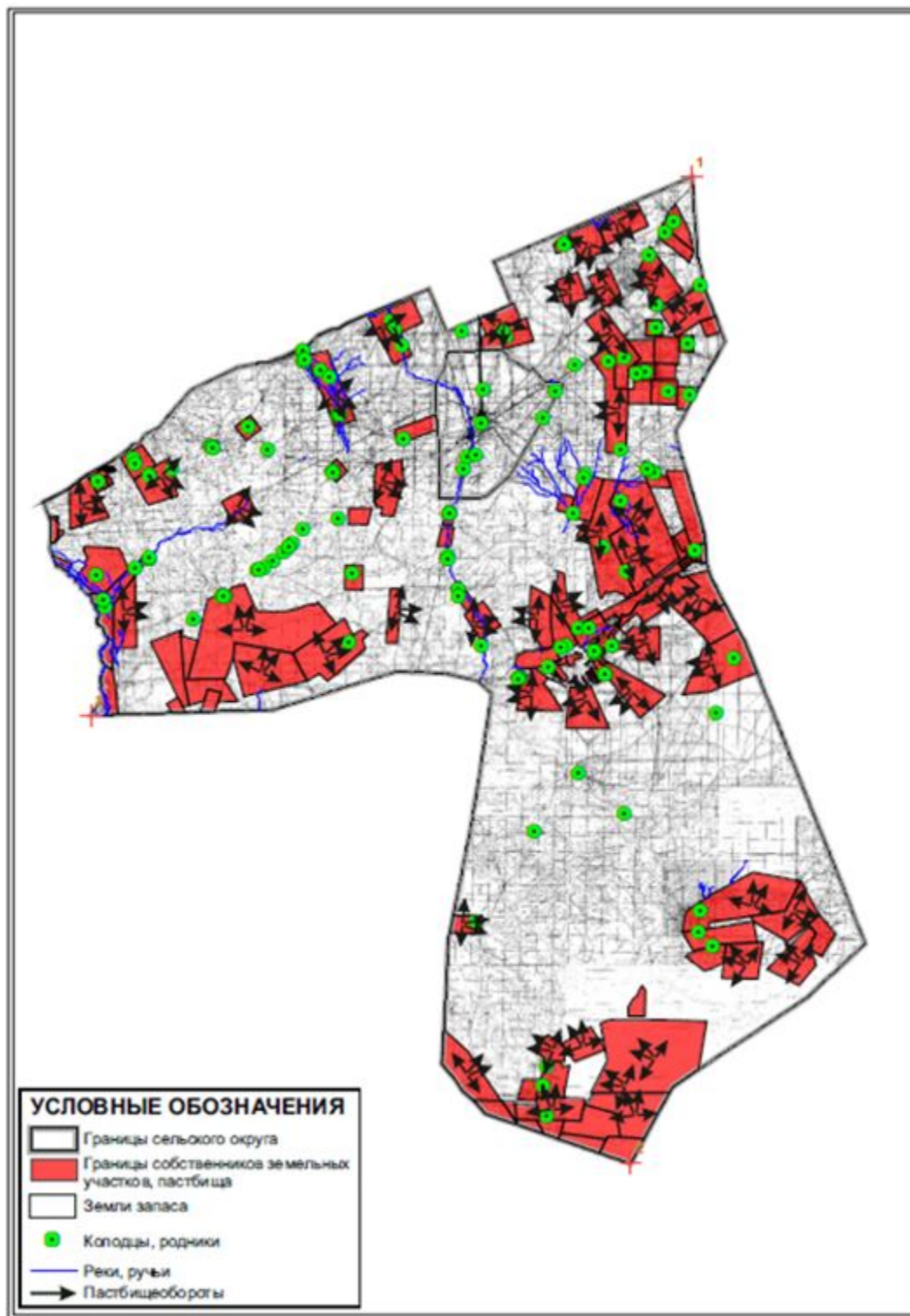
Приемлемая Схема пастбищеоборотов и Схема доступа пастбищепользователей, к водоисточникам (озерам, рекам, прудами, каналам трубчатым или шахтным) составлено

согласно номер потребления воды, Амангельдинского сельского округа (чересполосный)
Улытауского района

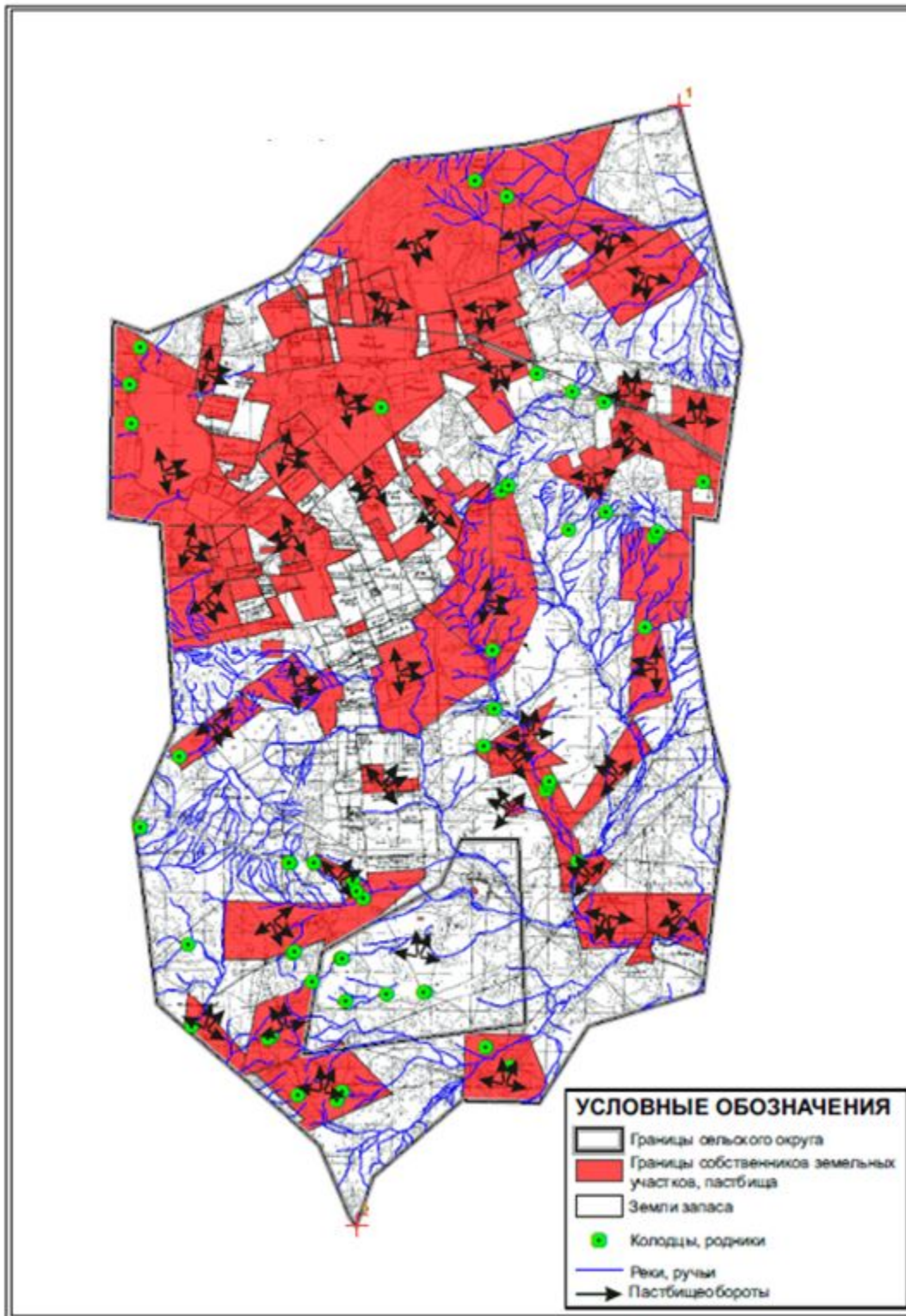


Приложение 32
к Плану по управлению
пастбищами и их использованию
по Улытаускому району
на 2021-2022 годы

Приемлемая Схема пастбищеоборотов и Схема доступа пастбищепользователей, к водисточникам (озерам, рекам, прудами, каналам трубчатым или шахтным) составлено согласно номер потребления воды, Борсенгирского сельского округа Улытауского района

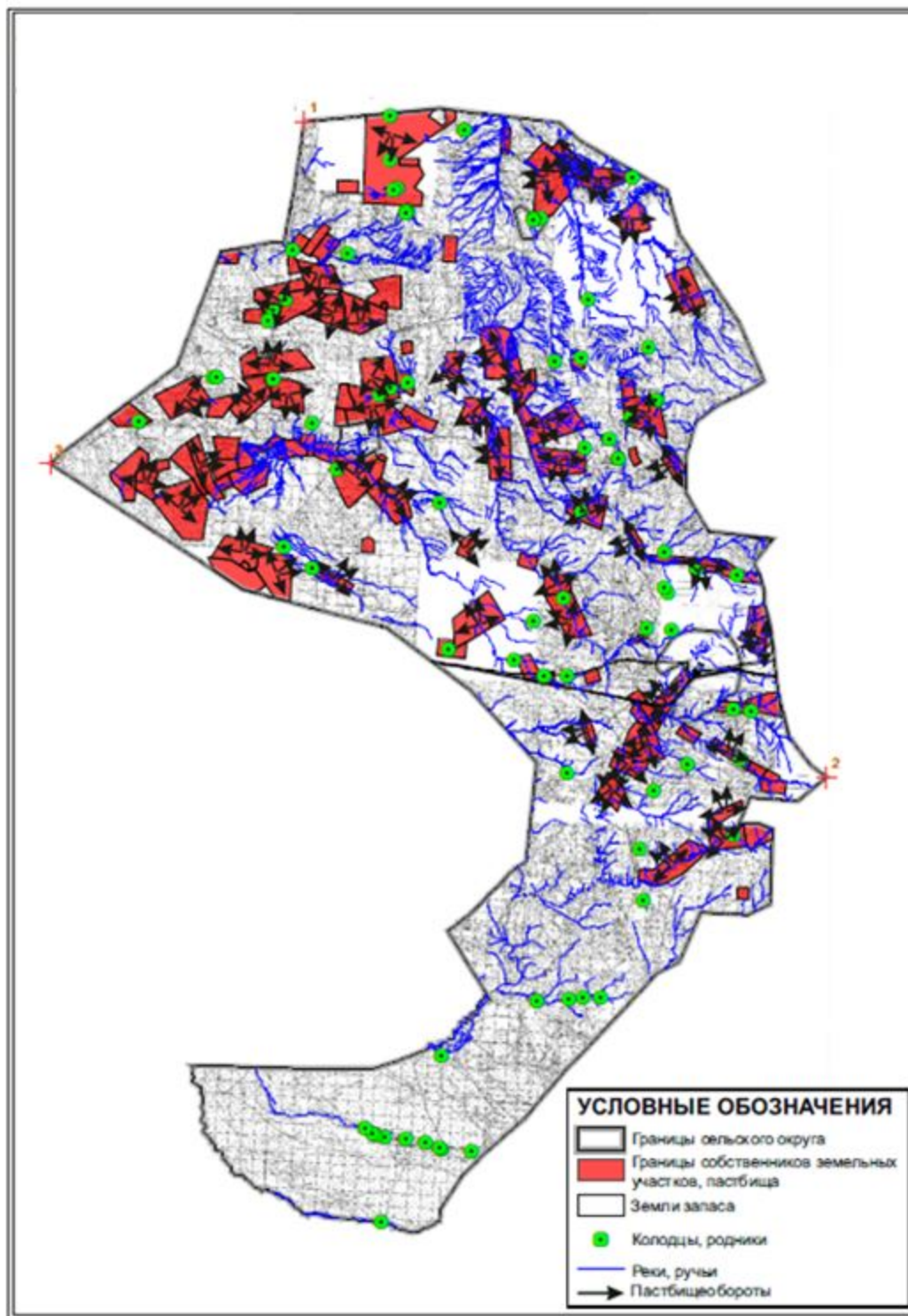


Приемлемая Схема пастбищеоборотов и Схема доступа пастбищепользователей, к водоисточникам (озерам, рекам, прудами, каналам трубчатым или шахтным) составлено согласно номер потребления воды, Егиндинского сельского округа, Улытауского района



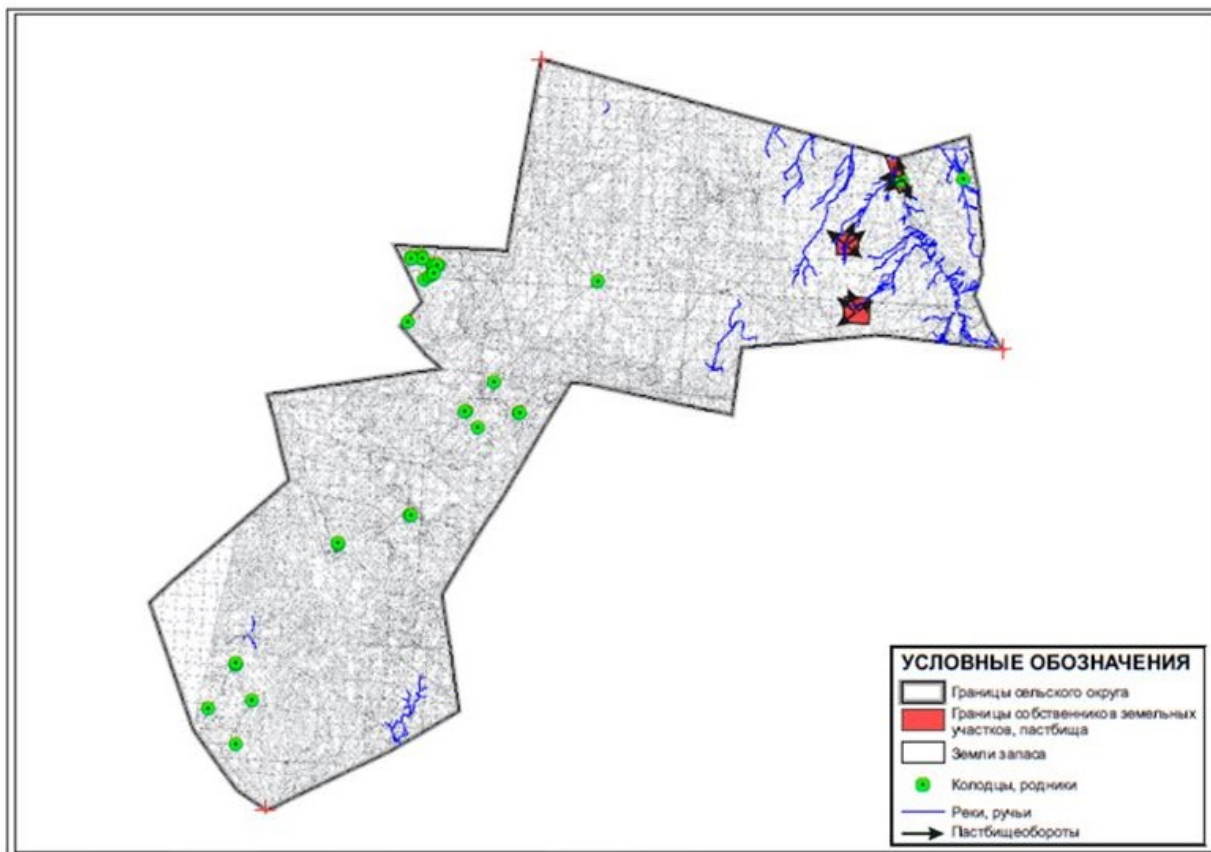
Приложение 34
к Плану по управлению
пастбищами и их использованию
по Улытаускому району
на 2021-2022 годы

**Приемлемая Схема пастбищеоборотов и Схема доступа пастбищепользователей, к
водоисточникам (озерам, рекам, прудами, каналам трубчатым или шахтным) составлено
согласно номер потребления воды, Жанкельдинского сельского округа Улытауского района**



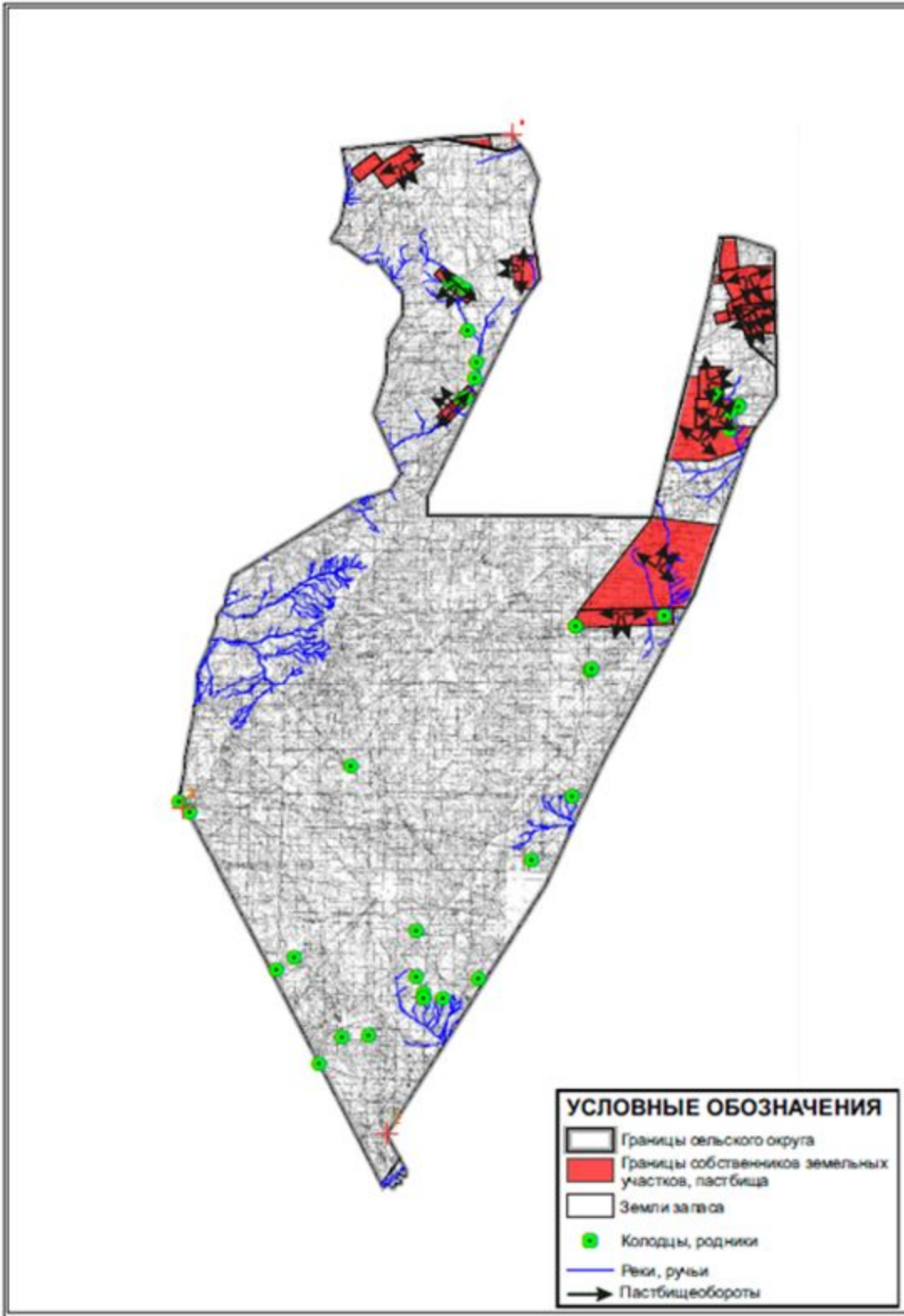
Приложение 35
к Плану по управлению
пастбищами и их использованию
по Улытаускому району
на 2021-2022 годы

Приемлемая Схема пастбищеоборотов и Схема доступа пастбищепользователей, к водоисточникам (озерам, рекам, прудами, каналам трубчатым или шахтным) составлено согласно номер потребления воды, земель запаса Улытауского района



Приложение 36
к Плану по управлению
пастбищами и их использованию
по Улытаускому району
на 2021-2022 годы

Приемлемая Схема пастбищеоборотов и Схема доступа пастбищепользователей, к водоисточникам (озерам, рекам, прудами, каналам трубчатым или шахтным) составлено согласно номер потребления воды, земель запаса Улытауского района



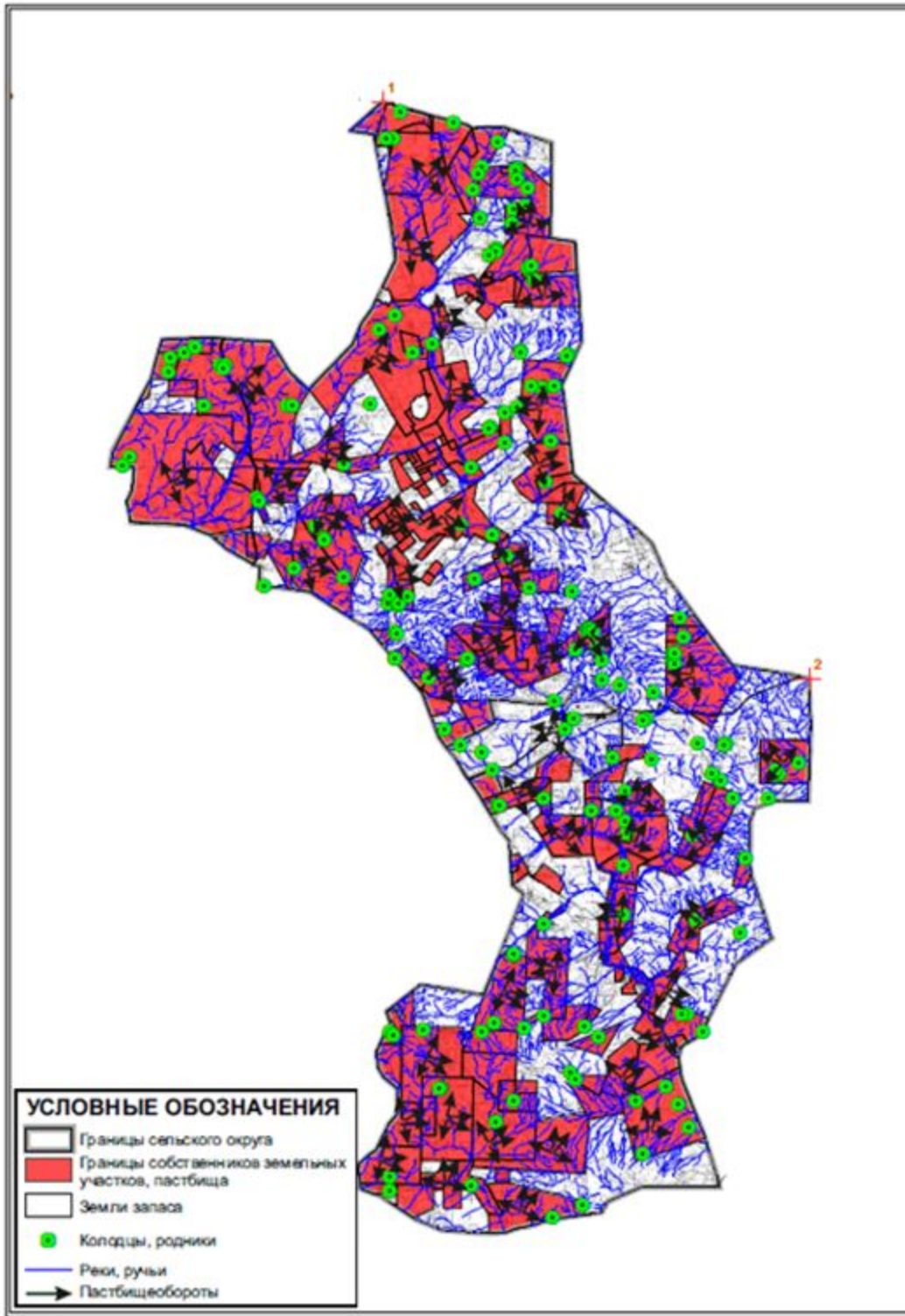
Приложение 37
к Плану по управлению
пастбищами и их использованию
по Улытаускому району
на 2021-2022 годы

Приемлемая Схема пастбищеоборотов и Схема доступа пастбищепользователей, к водоисточникам (озерам, рекам, прудами, каналам трубчатым или шахтным) составлено согласно номер потребления воды, Коргасынского сельского округа (чересполосный) Улытауского района



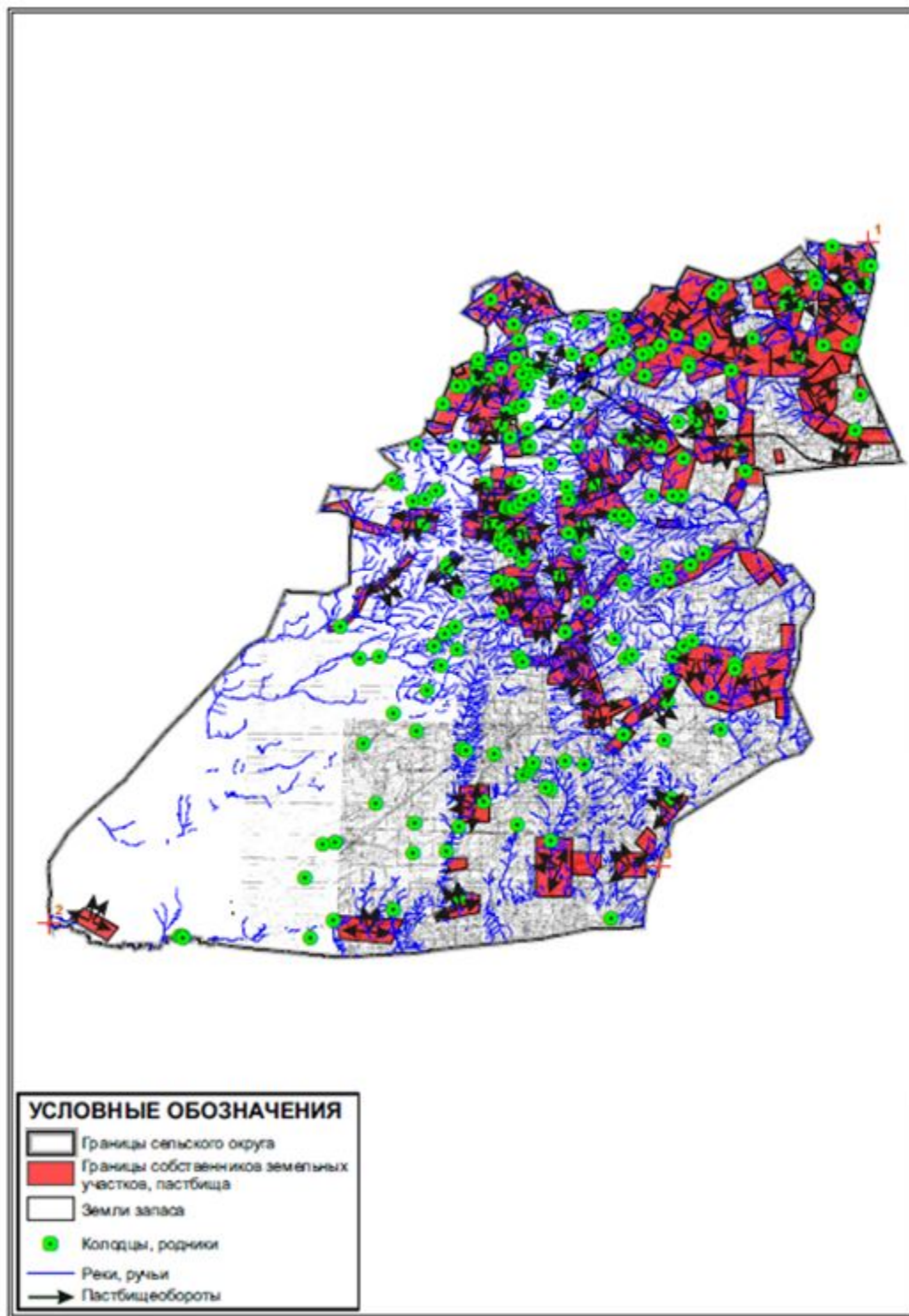
Приложение 38
к Плану по управлению
пастбищами и их использованию
по Улытаускому району
на 2021-2022 годы

Приемлемая Схема пастбищеоборотов и Схема доступа пастбищепользователей, к водоисточникам (озерам, рекам, прудами, каналам трубчатым или шахтным) составлено согласно номер потребления воды, Каракенгирского сельского округа Улытауского района



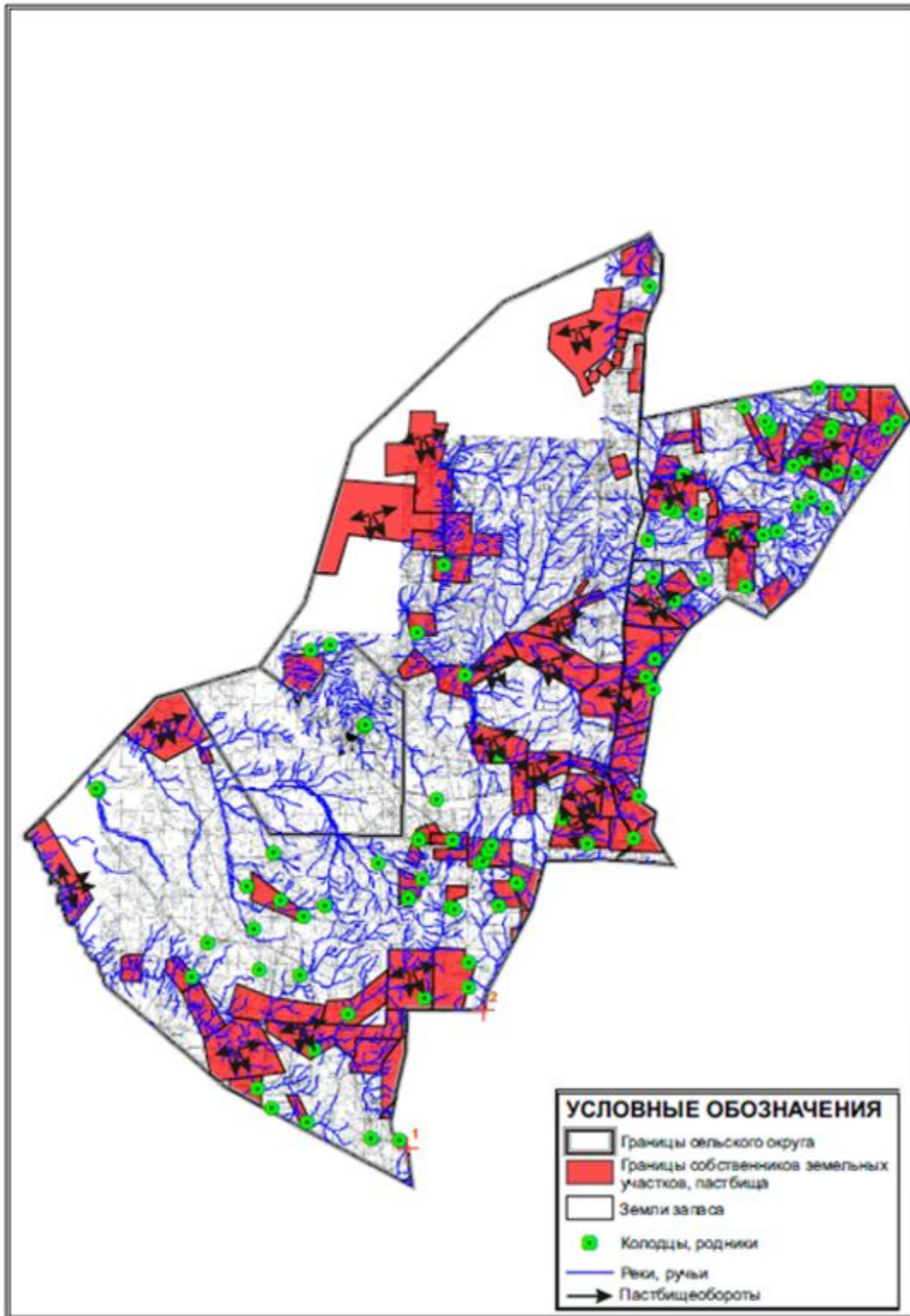
Приложение 39
к Плану по управлению
пастбищами и их использованию
по Улытаускому району
на 2021-2022 годы

Приемлемая Схема пастбищеоборотов и Схема доступа пастбищепользователей, к водоисточникам (озерам, рекам, прудами, каналам трубчатым или шахтным) составлено согласно номер потребления воды, поселка Карсакпай Улытауского района



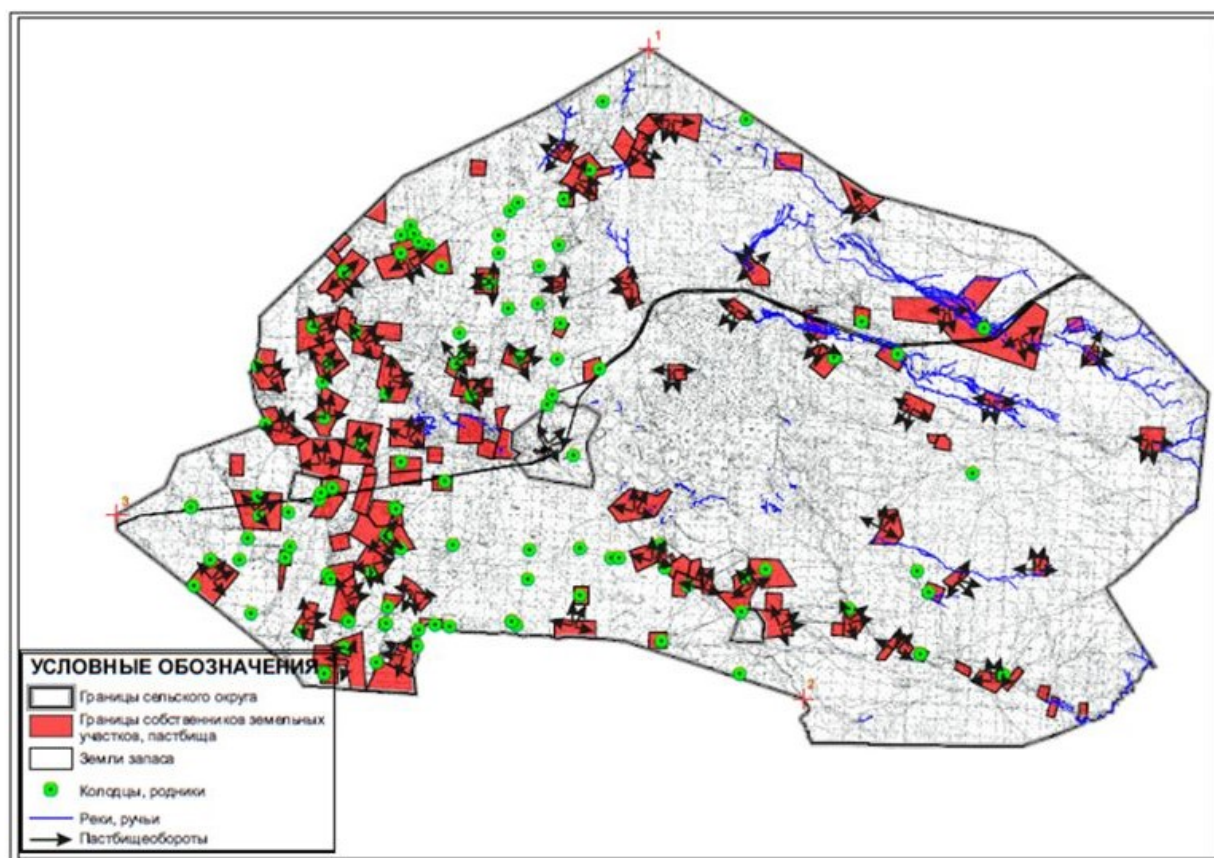
по Улытаускому району
на 2021-2022 годы

Приемлемая Схема пастбищеоборотов и Схема доступа пастбищепользователей, к водоисточникам (озерам, рекам, прудами, каналам трубчатым или шахтным) составлено согласно номер потребления воды, Коргасынского сельского округа Улытауского района



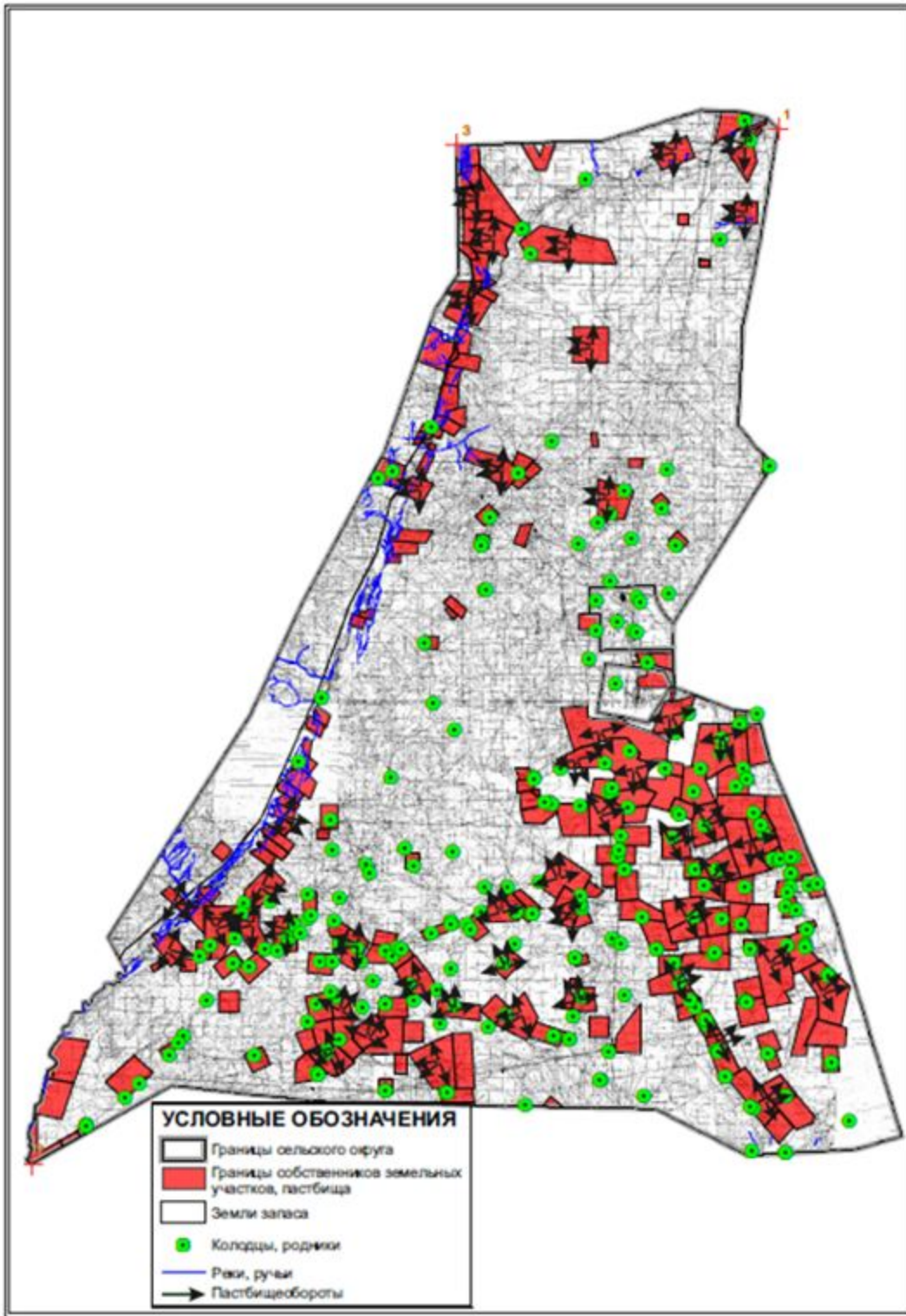
Приложение 41
к Плану по управлению
пастбищами и их использованию
по Улытаускому району
на 2021-2022 годы

Приемлемая Схема пастбищеоборотов и Схема доступа пастбищепользователей, к водоисточникам (озерам, рекам, прудами, каналам трубчатым или шахтным) составлено согласно номер потребления воды, Коскольского сельского округа Улытауского района



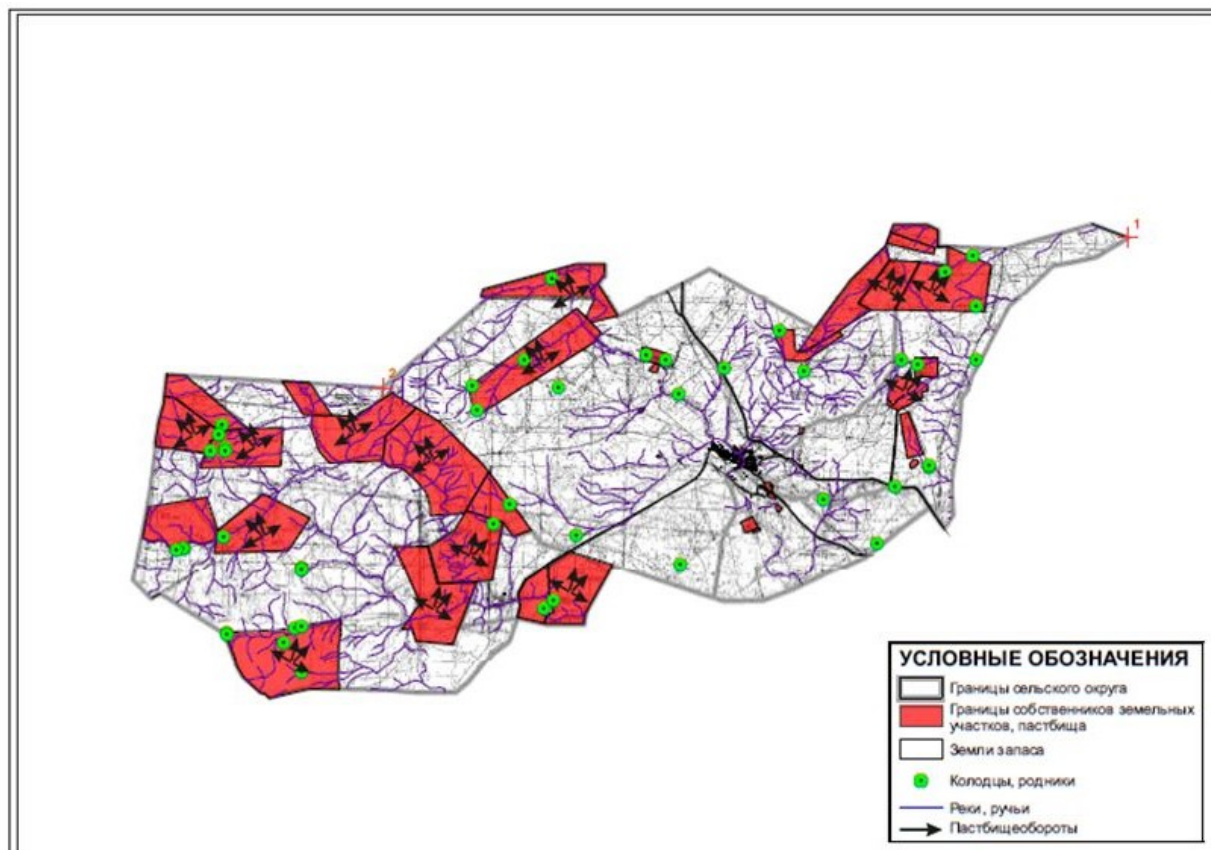
Приложение 42
к Плану по управлению
пастбищами и их использованию
по Улытаускому району
на 2021-2022 годы

Приемлемая Схема пастбищеоборотов и Схема доступа пастбищепользователей, к водоисточникам (озерам, рекам, прудами, каналам трубчатым или шахтным) составлено согласно номер потребления воды, Мибулакского сельского округа Улытауского района



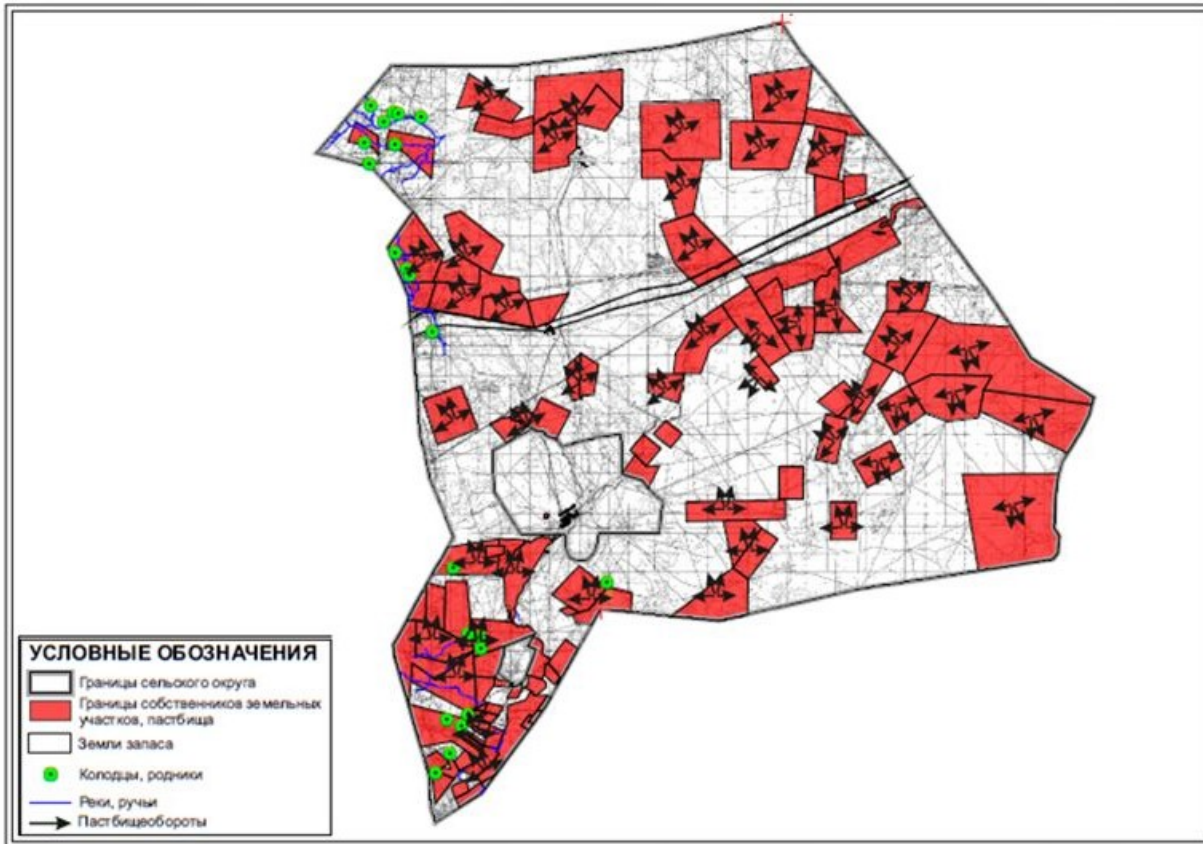
Приложение 43
к Плану по управлению
пастбищами и их использованию
по Ульгаускому районуна 2021-2022
годы

Приемлемая Схема пастбищеоборотов и Схема доступа пастбищепользователей, к водоисточникам (озерам, рекам, прудами, каналам трубчатым или шахтным) составлено согласно номер потребления воды, поселка Жезды Улытауского района



Приложение 44
к Плану по управлению
пастбищами и их использованию
по Улытаускому району
на 2021-2022 годы

Приемлемая Схема пастбищеоборотов и Схема доступа пастбищепользователей, к водоисточникам (озерам, рекам, прудами, каналам трубчатым или шахтным) составлено согласно номер потребления воды, Сарысуйского сельского округа Улытауского района



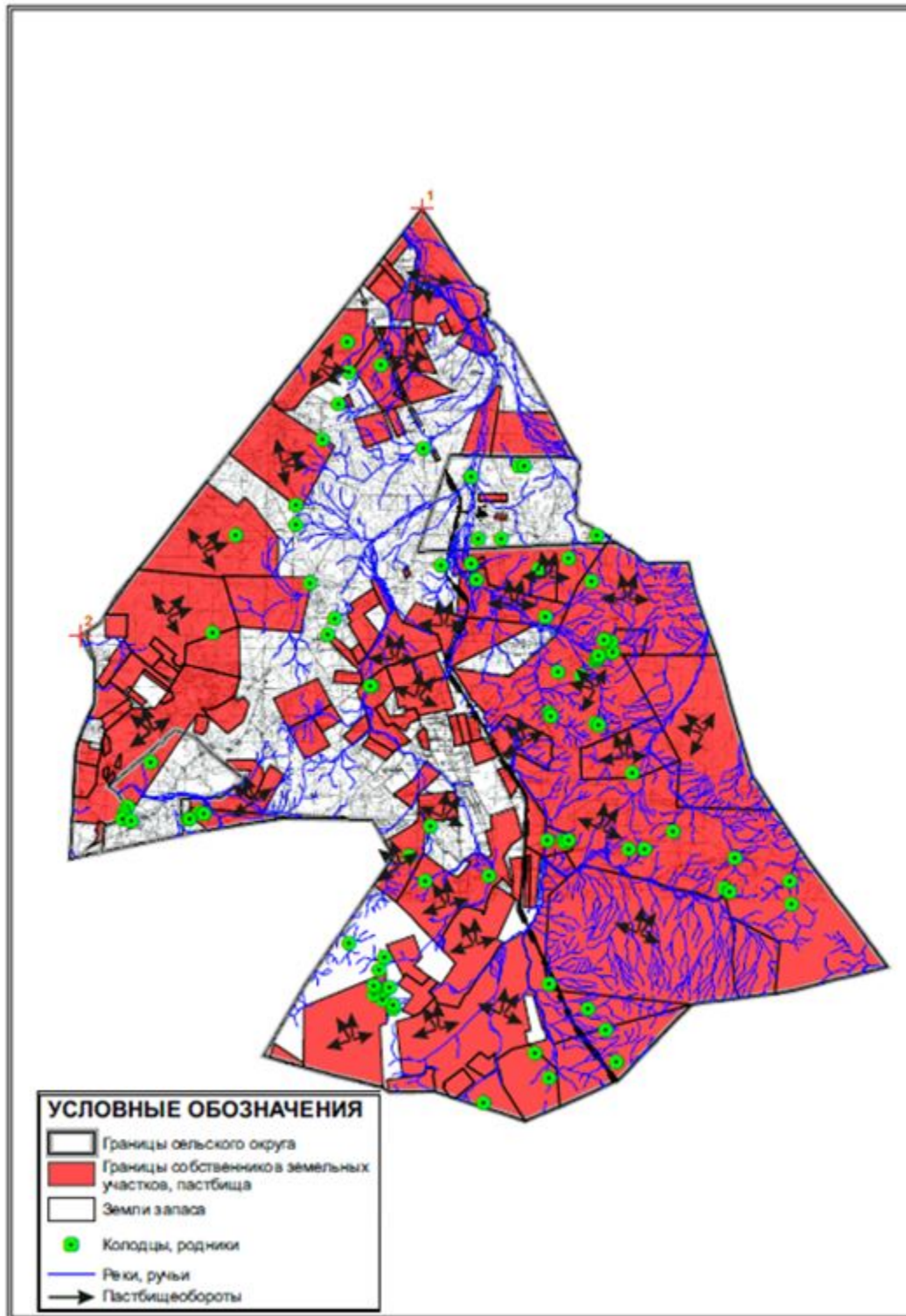
Приложение 45
к Плану по управлению
пастбищами и их использованию
по Улытаускому району
на 2021-2022 годы

Приемлемая Схема пастбищеоборотов и Схема доступа пастбищепользователей, к водоисточникам (озерам, рекам, прудами, каналам трубчатым или шахтным) составлено согласно номер потребления воды, Сарысуйского сельского округа Улытауского района (чересполосный)



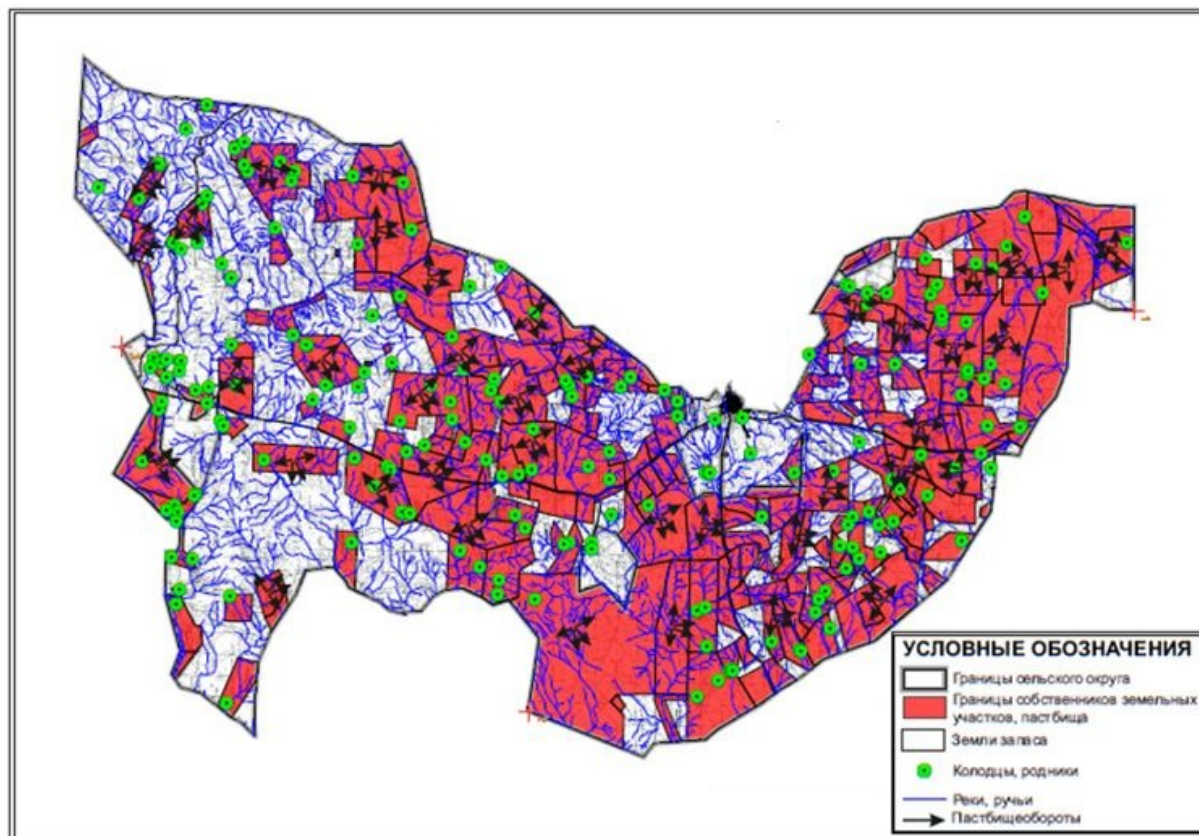
Приложение 46
к Плану по управлению
пастбищами и их использованию
по Улытаускому району
на 2021-2022 годы

Приемлемая Схема пастбищеоборотов и Схема доступа пастбищепользователей, к водоисточникам (озерам, рекам, прудами, каналам трубчатым или шахтным) составлено согласно номер потребления воды, Терисакканского сельского округа Улытауского района



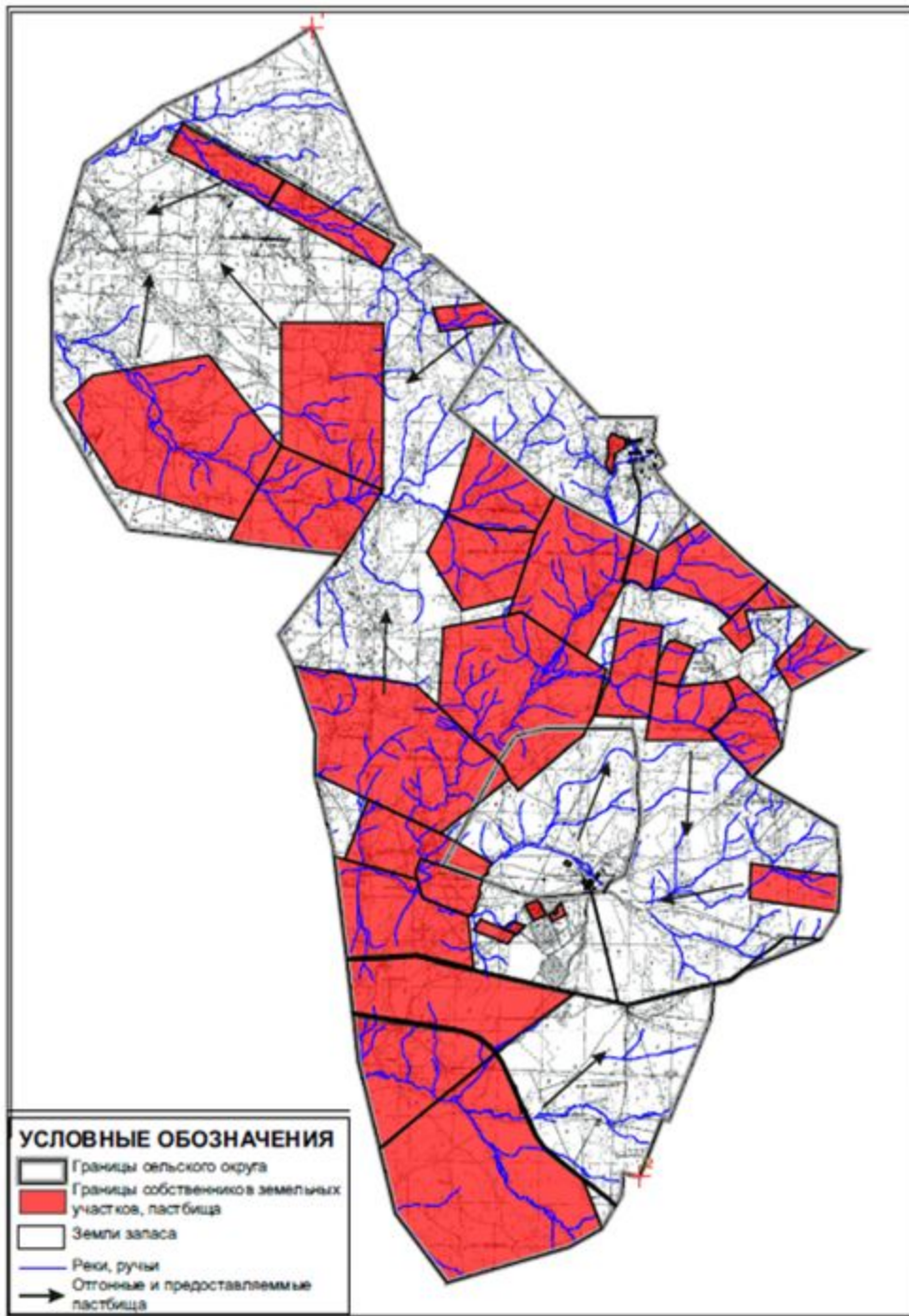
пастбищами и их использованию
по Улытаускому району
на 2021-2022 годы

Приемлемая Схема пастбищеоборотов и Схема доступа пастбищепользователей, к водоисточникам (озерам, рекам, прудами, каналам трубчатым или шахтным) составлено согласно номер потребления воды, Улытауского сельского округа Улытауского района



Приложение 48
к Плану по управлению
пастбищами и их использованию
по Улытаускому району
на 2021-2022 годы

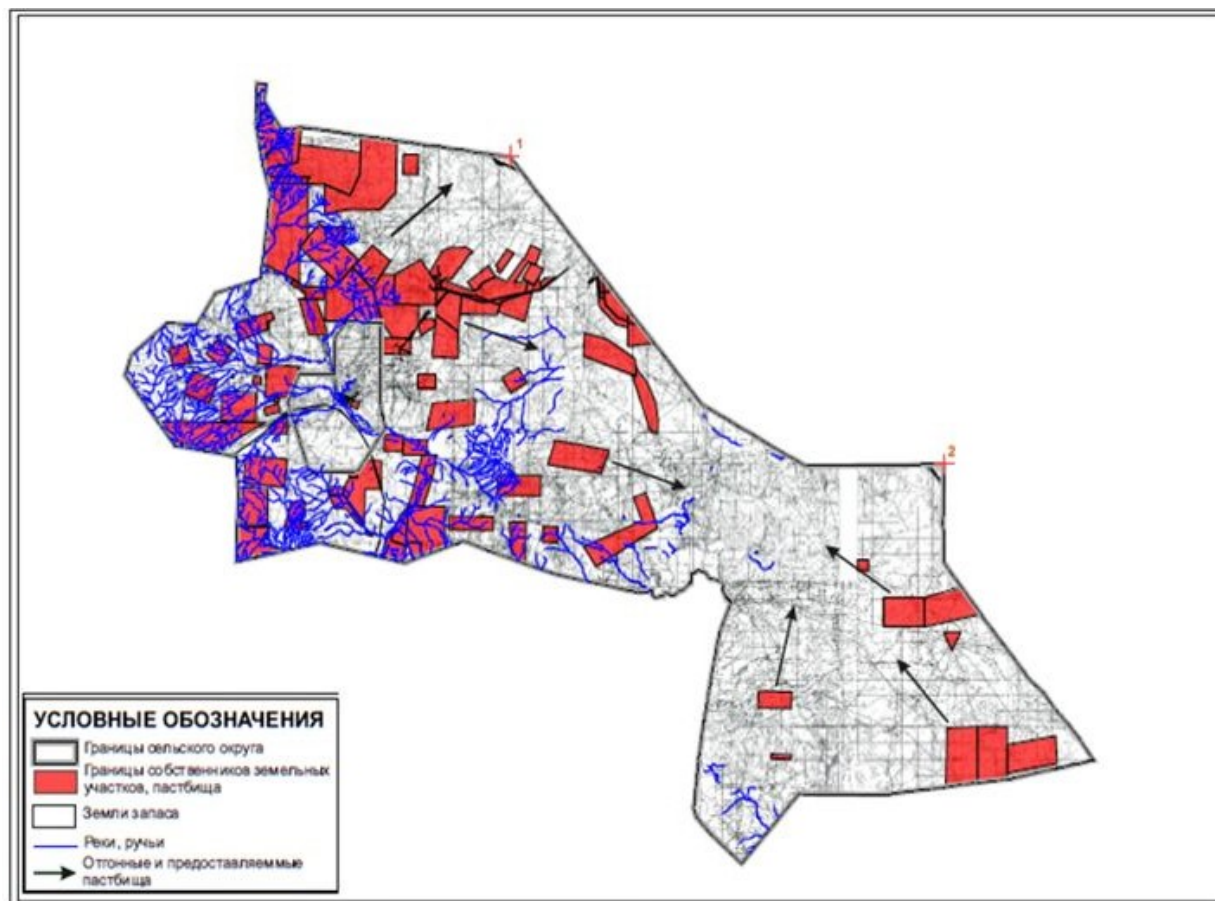
Схема перераспределения пастбищ для размещения поголовья сельскохозяйственных животных, физических и юридических лиц, у которых отсутствуют пастбища, и перемещения его на предоставленные пастбища, и Схема размещения поголовья сельскохозяйственных животных на отгонных пастбищах физических и юридических лиц, не обеспеченных пастбищами, расположенными в поселке Актас Улытауского района



Приложение 49
к Плану по управлению
пастбищами и их использованию
по Ульгаускому району
на 2021-2022 годы

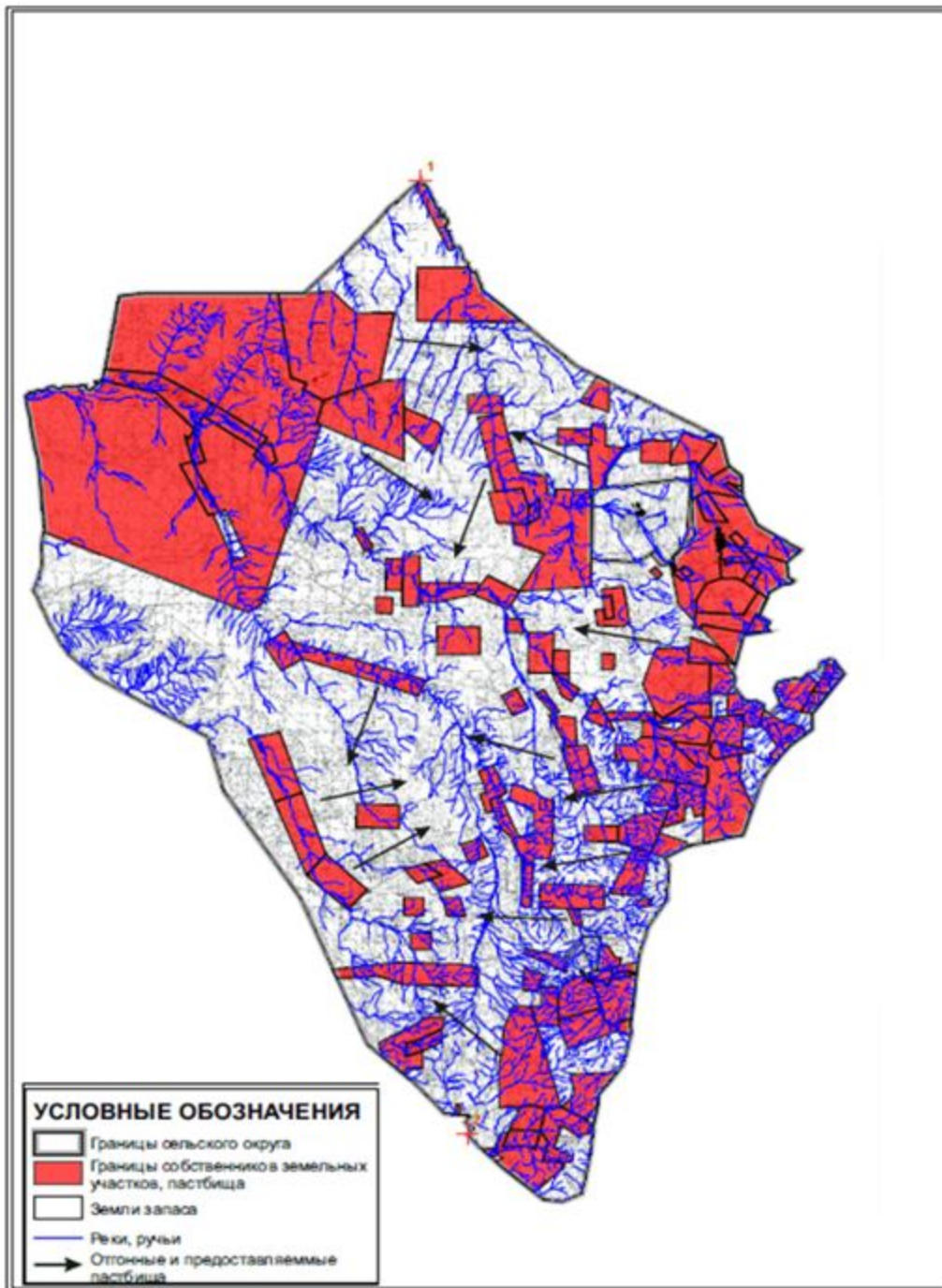
Схема перераспределения пастбищ для размещения поголовья сельскохозяйственных животных, физических и юридических лиц, у которых отсутствуют пастбища, и перемещения его на предоставленные пастбища, и Схема размещения поголовья

сельскохозяйственных животных на отгонных пастбищах физических и юридических лиц, не обеспеченных пастбищами, расположенными при Алгабасском сельском округе Улытауского района



Приложение 50
к Плану по управлению
пастбищами и их использованию
по Улытаускому району
на 2021-2022 годы

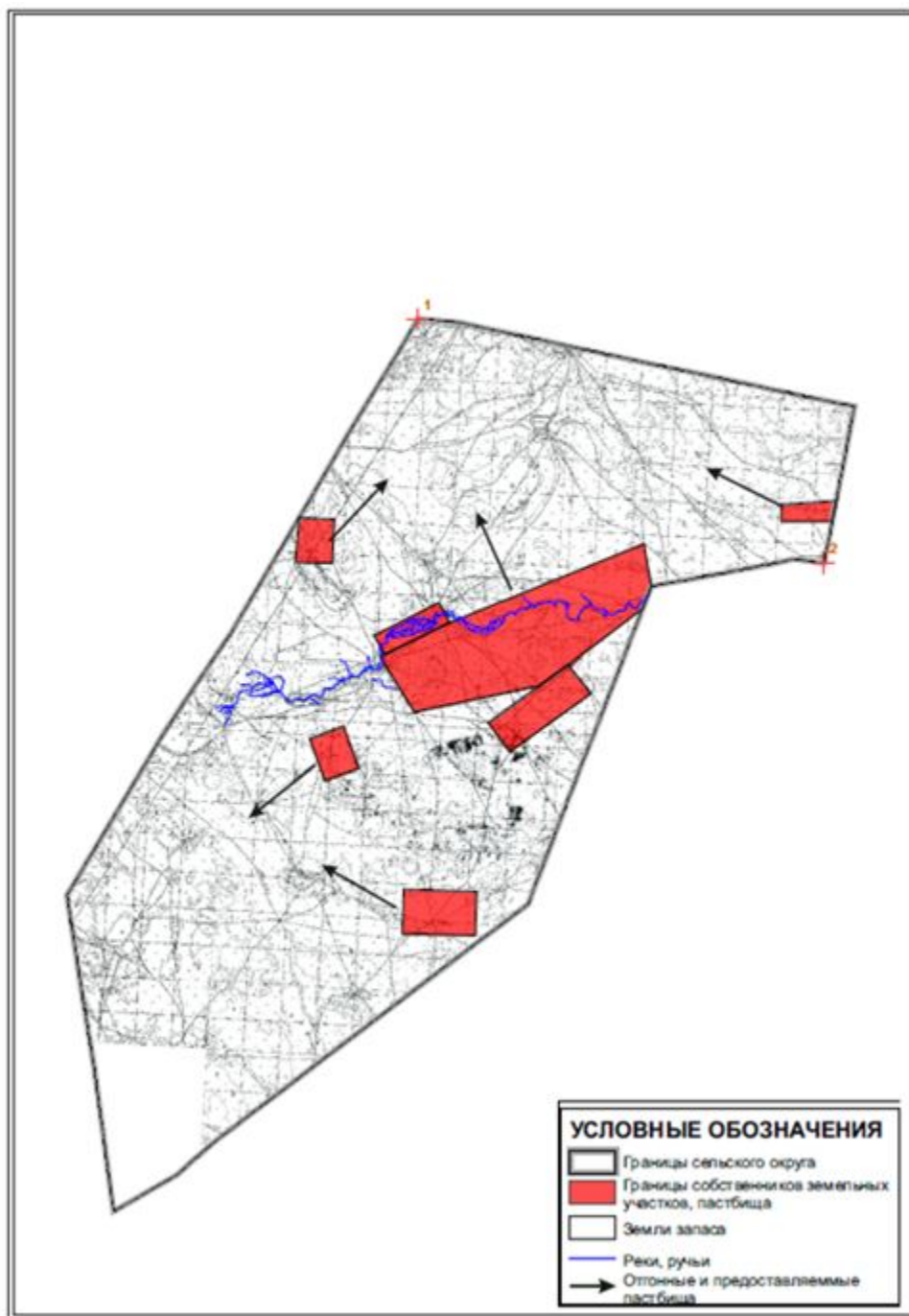
Схема перераспределения пастбищ для размещения поголовья сельскохозяйственных животных, физических и юридических лиц, у которых отсутствуют пастбища, и перемещения его на предоставленные пастбища, и Схема размещения поголовья сельскохозяйственных животных на отгонных пастбищах физических и юридических лиц, не обеспеченных пастбищами, расположенными при Амангельдинском сельском округе Улытауского района



Приложение 51
к Плану по управлению
пастбищами и их использованию
по Улытаускому району
на 2021-2022 годы

Схема перераспределения пастбищ для размещения поголовья сельскохозяйственных животных, физических и юридических лиц, у которых отсутствуют пастбища, и перемещения его на предоставленные пастбища, и Схема размещения поголовья

сельскохозяйственных животных на отгонных пастбищах физических и юридических лиц, не обеспеченных пастбищами, расположенными при Амангельдинском сельском округе (чересполосный) Улытауского района



Приложение 52
к Плану по управлению
пастбищами и их использованию
по Улытаускому району
на 2021-2022 годы

Схема перераспределения пастбищ для размещения поголовья сельскохозяйственных животных, физических и юридических лиц, у которых отсутствуют пастбища, и перемещения его на предоставленные пастбища, и Схема размещения поголовья сельскохозяйственных животных на отгонных пастбищах физических и юридических лиц, не обеспеченных пастбищами, расположенными при Борсенгирском сельском округе Ультауского района

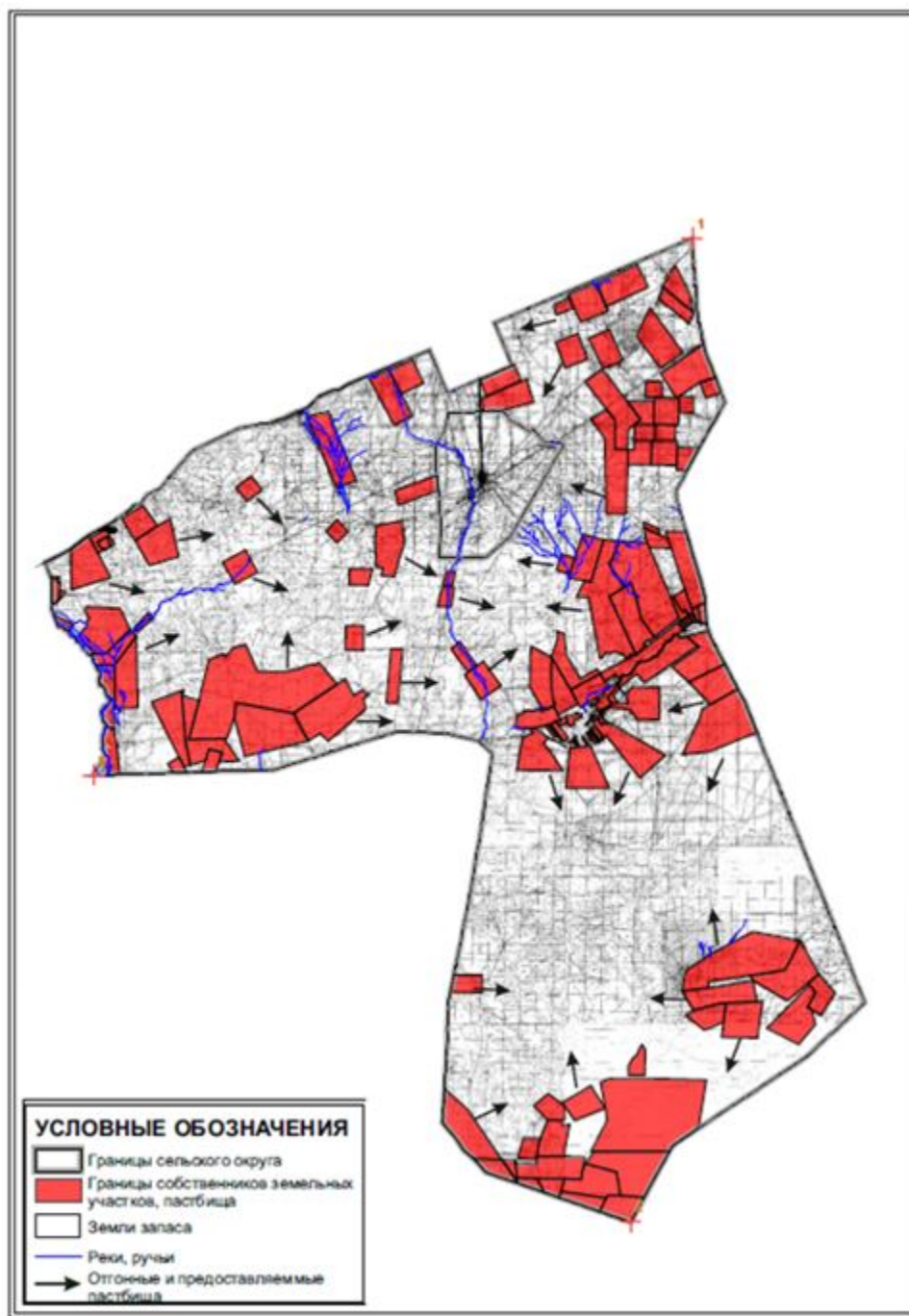
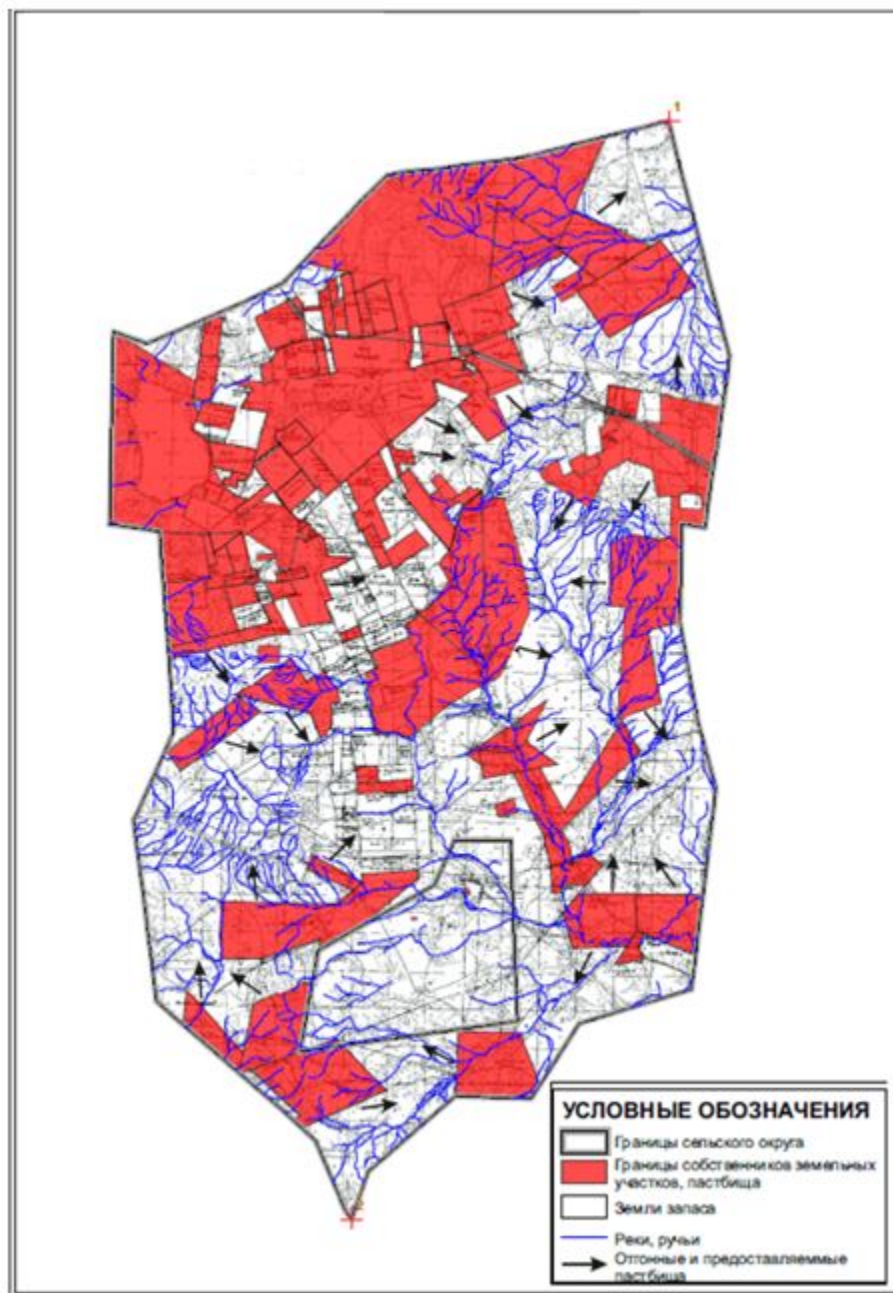
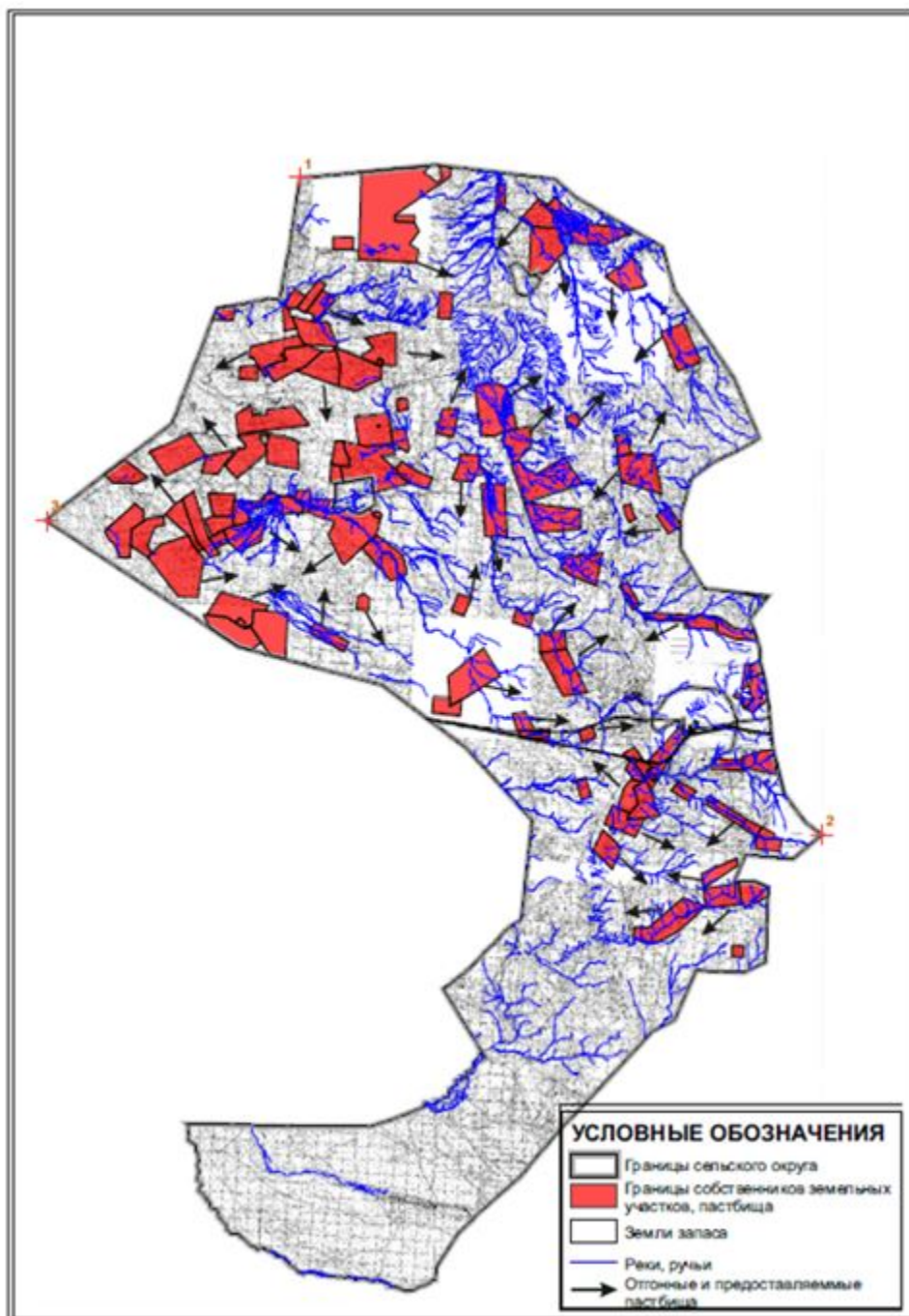


Схема перераспределения пастбищ для размещения поголовья сельскохозяйственных животных, физических и юридических лиц, у которых отсутствуют пастбища, и перемещения его на предоставленные пастбища, и Схема размещения поголовья сельскохозяйственных животных на отгонных пастбищах физических и юридических лиц, не обеспеченных пастбищами, расположенными при Егиндинском сельском округе Ультауского района



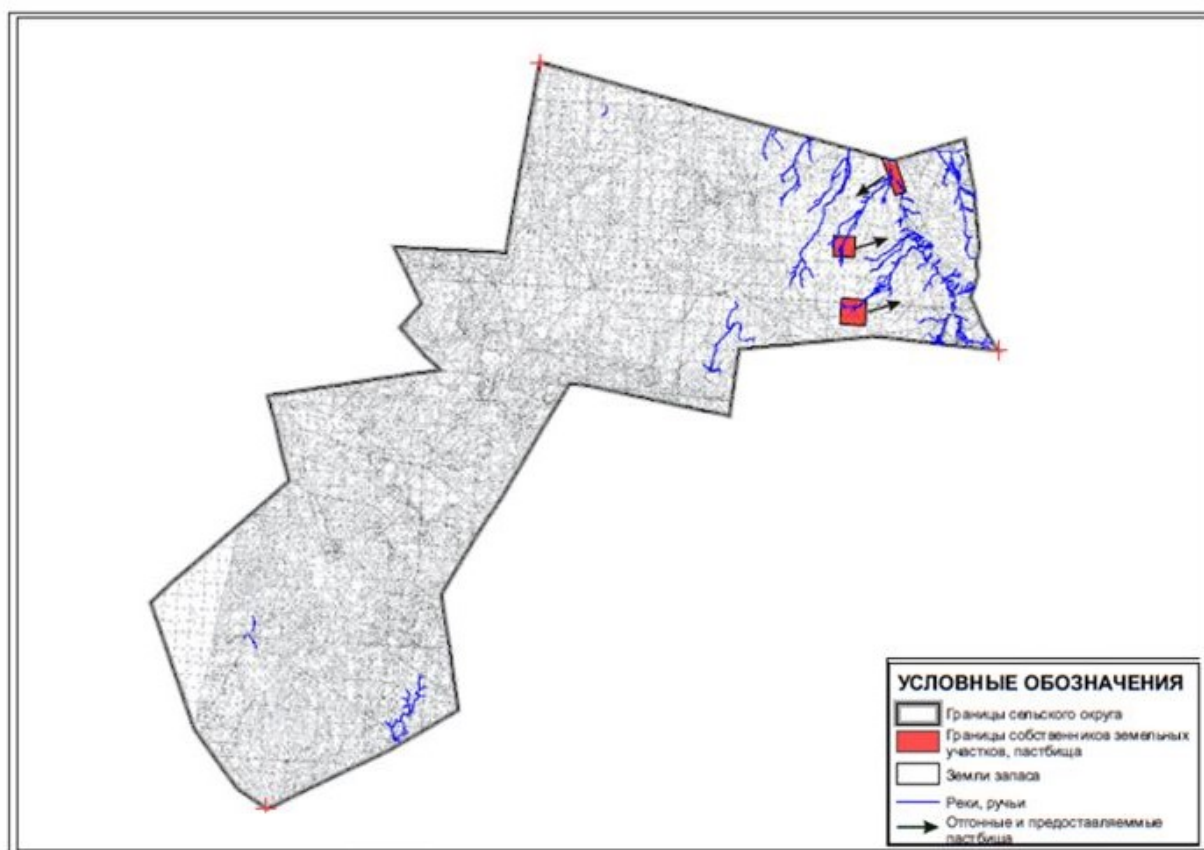
к Плану по управлению
пастбищами и их использованию
по Улытаускому району
на 2021-2022 годы

Схема перераспределения пастбищ для размещения поголовья сельскохозяйственных животных, физических и юридических лиц, у которых отсутствуют пастбища, и перемещения его на предоставленные пастбища, и Схема размещения поголовья сельскохозяйственных животных на отгонных пастбищах физических и юридических лиц, не обеспеченных пастбищами, расположенными при Жанкельдинском сельском округе Улытауского района



Приложение 55
к Плану по управлению
пастбищами и их использованию
по Улытаускому району
на 2021-2022 годы

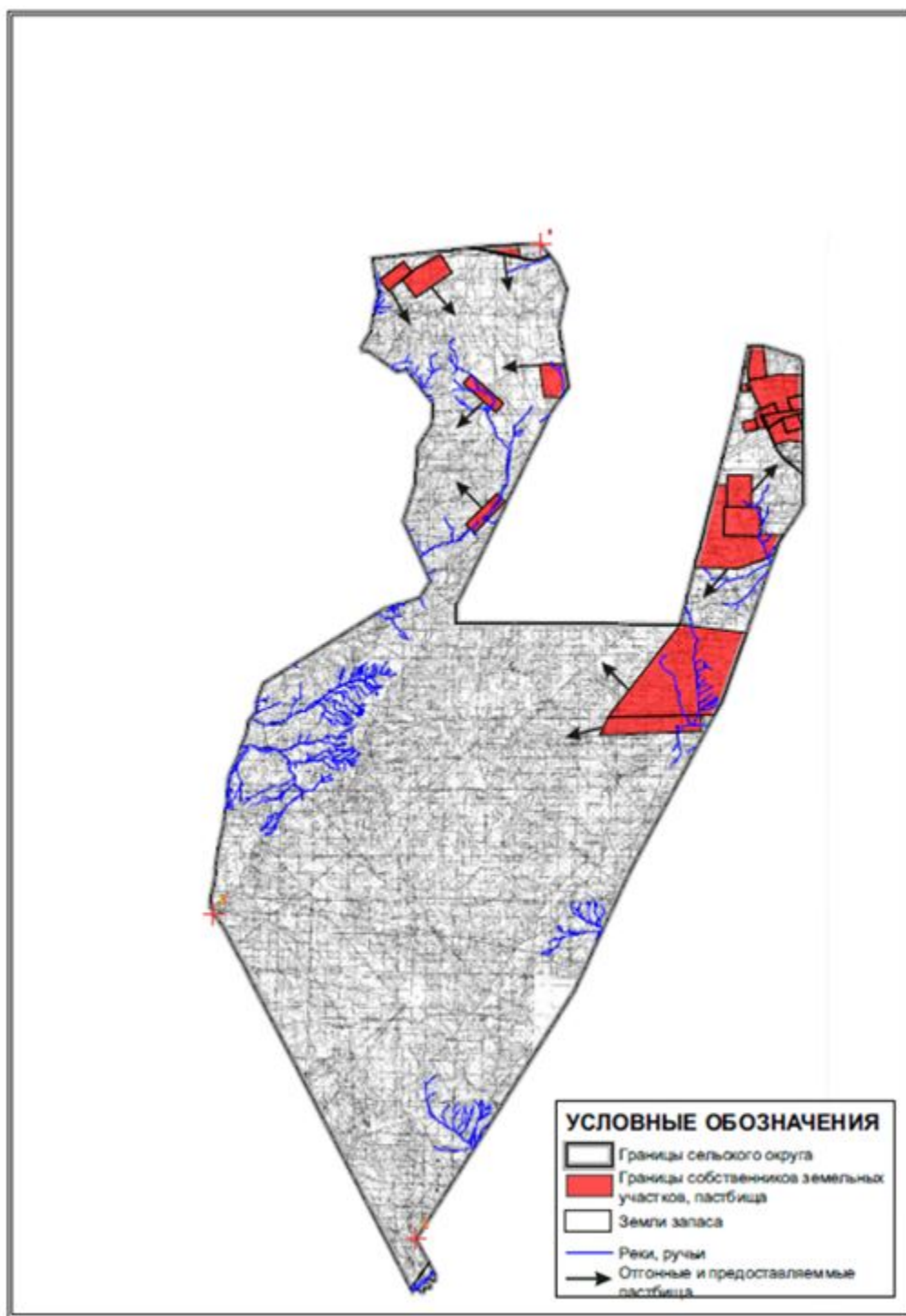
Схема перераспределения пастбищ для размещения поголовья сельскохозяйственных животных, физических и юридических лиц, у которых отсутствуют пастбища, и перемещения его на предоставленные пастбища, и Схема размещения поголовья сельскохозяйственных животных на отгонных пастбищах физических и юридических лиц, не обеспеченных пастбищами, расположенными при землях запаса Улытауского района



Приложение 56
к Плану по управлению
пастбищами и их использованию
по Улытаускому району
на 2021-2022 годы

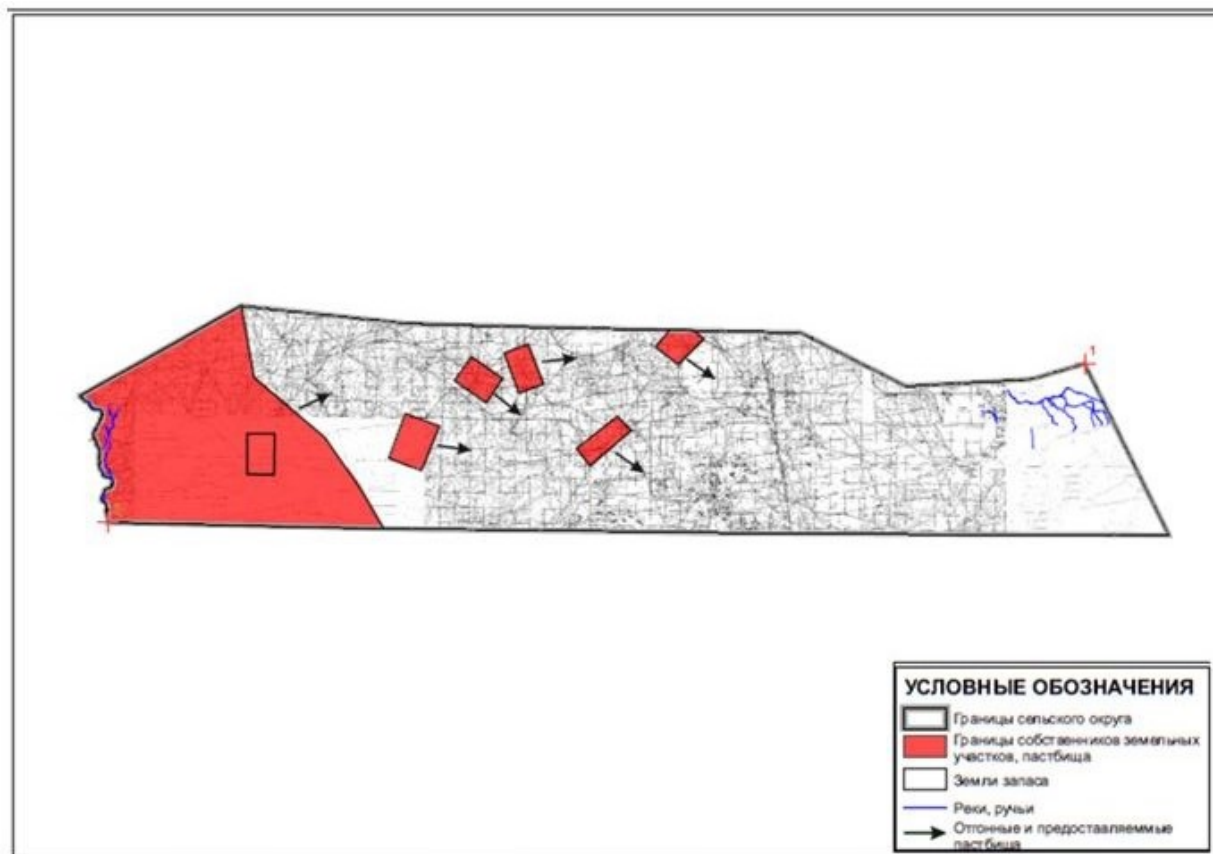
Схема перераспределения пастбищ для размещения поголовья сельскохозяйственных животных, физических и юридических лиц, у которых отсутствуют пастбища, и

перемещения его на предоставленные пастбища, и Схема размещения поголовья сельскохозяйственных животных на отгонных пастбищах физических и юридических лиц, не обеспеченных пастбищами, расположенными при землях запаса Улытауского района



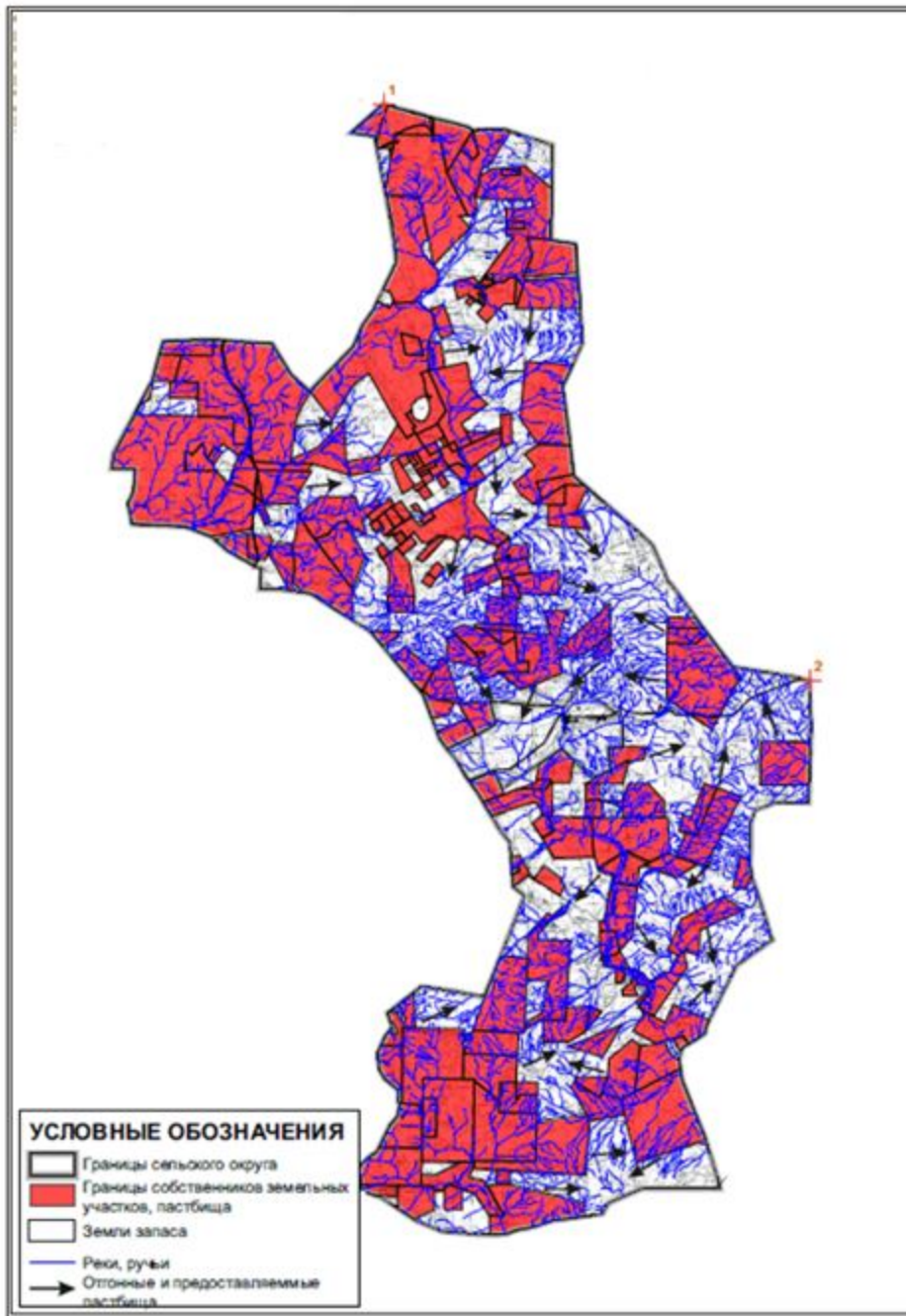
Приложение 57
к Плану по управлению
пастбищами и их использованию
по Улытаускому району
на 2021-2022 годы

Схема перераспределения пастбищ для размещения поголовья сельскохозяйственных животных, физических и юридических лиц, у которых отсутствуют пастбища, и перемещения его на предоставленные пастбища, и Схема размещения поголовья сельскохозяйственных животных на отгонных пастбищах физических и юридических лиц, не обеспеченных пастбищами, расположенными при Коргасынском сельском округе (чересполосный) Улытауского района



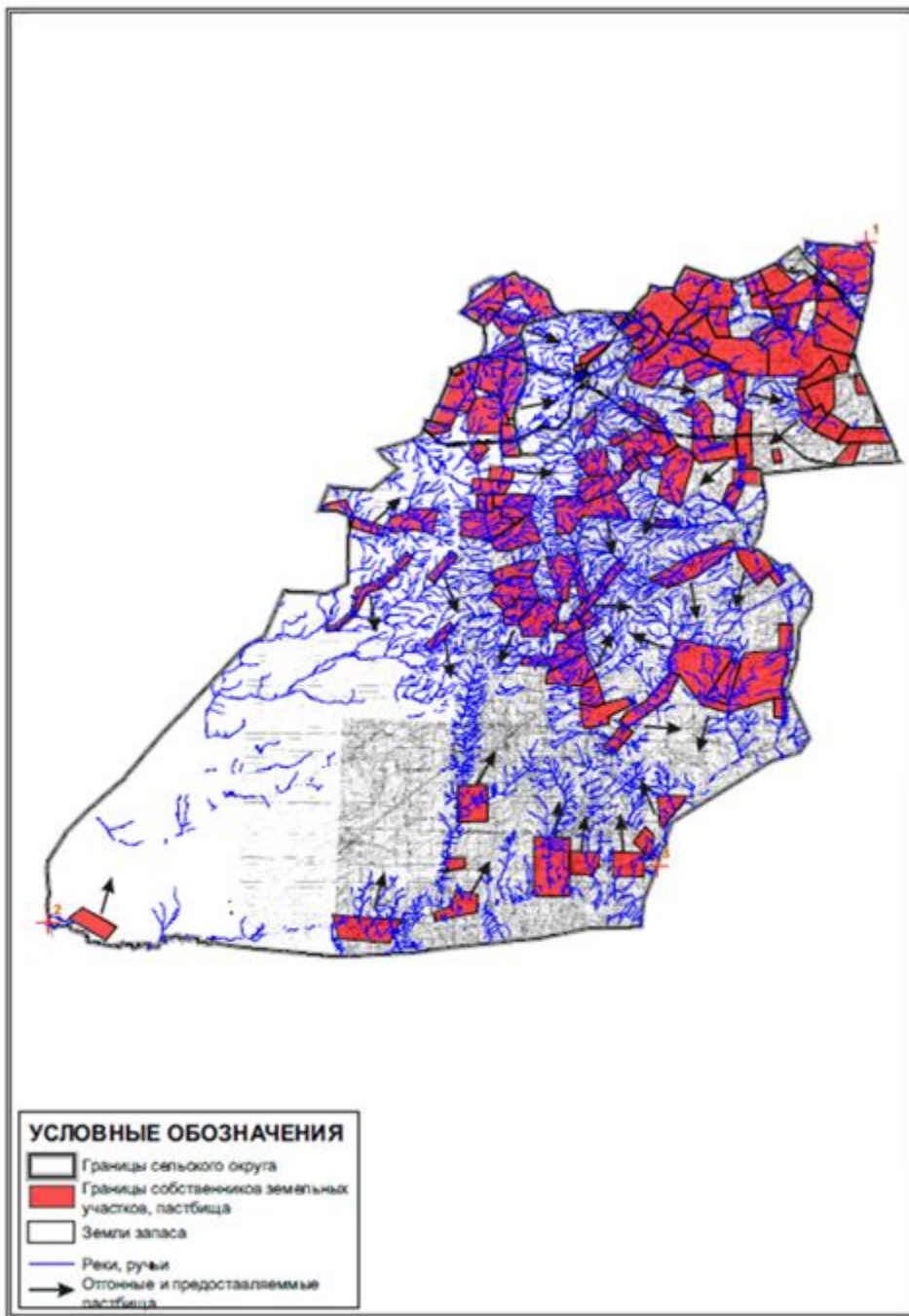
Приложение 58
к Плану по управлению
пастбищами и их использованию
по Улытаускому району
на 2021-2022 годы

Схема перераспределения пастбищ для размещения поголовья сельскохозяйственных животных, физических и юридических лиц, у которых отсутствуют пастбища, и перемещения его на предоставленные пастбища, и Схема размещения поголовья сельскохозяйственных животных на отгонных пастбищах физических и юридических лиц, не обеспеченных пастбищами, расположенными при Каракенгирском сельском округе Улытауского района



Приложение 59
к Плану по управлению
пастбищами и их использованию
по Улытаускому району
на 2021-2022 годы

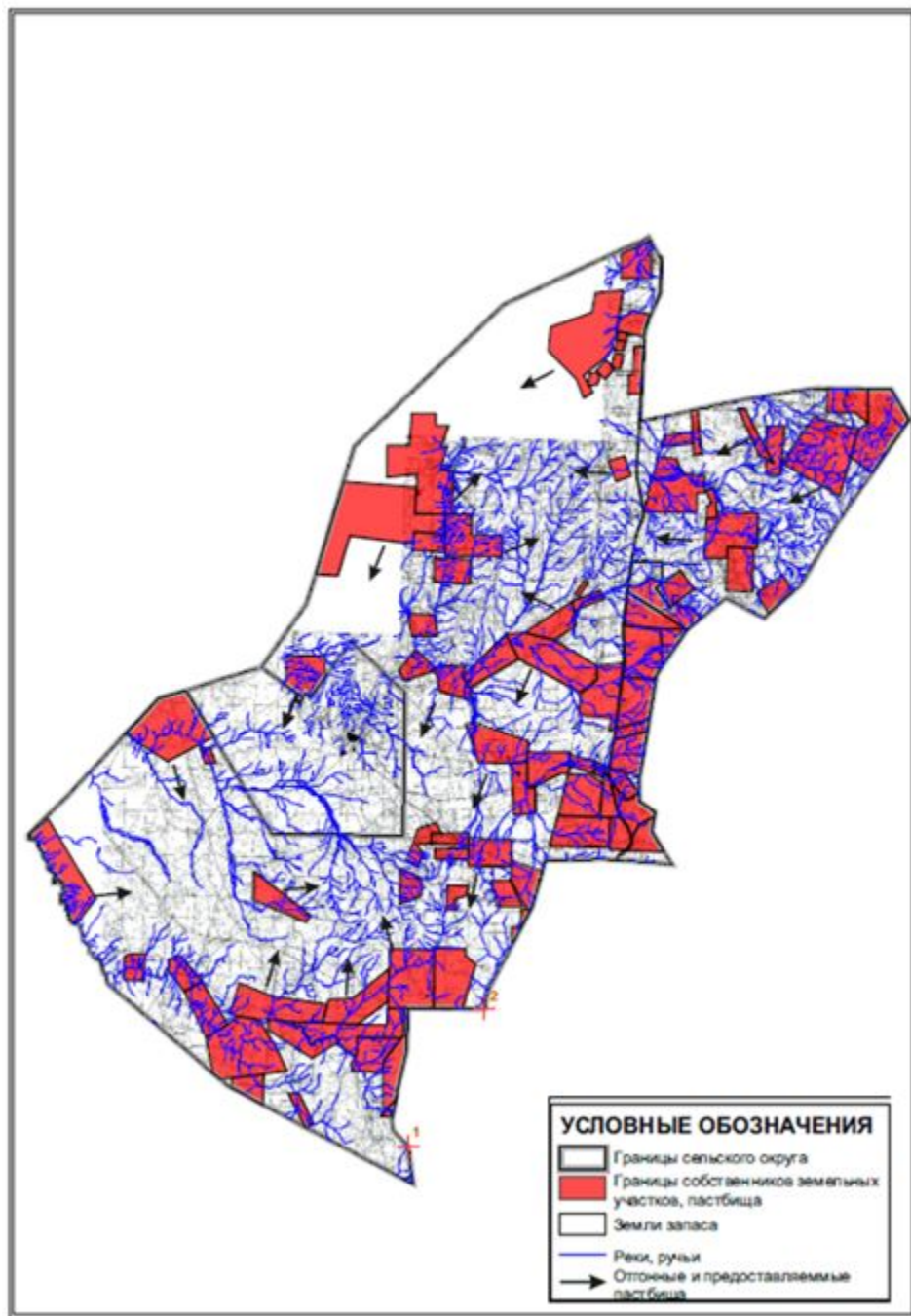
Схема перераспределения пастбищ для размещения поголовья сельскохозяйственных животных, физических и юридических лиц, у которых отсутствуют пастбища, и перемещения его на предоставленные пастбища, и Схема размещения поголовья сельскохозяйственных животных на отгонных пастбищах физических и юридических лиц, не обеспеченных пастбищами, расположенными в поселке Карсакпай Улытауского района



Приложение 60
к Плану по управлению
пастбищами и их использованию
по Улытаускому району
на 2021-2022 годы

Схема перераспределения пастбищ для размещения поголовья сельскохозяйственных животных, физических и юридических лиц, у которых отсутствуют пастбища, и перемещения его на предоставленные пастбища, и Схема размещения поголовья сельскохозяйственных животных на отгонных пастбищах физических и юридических лиц,

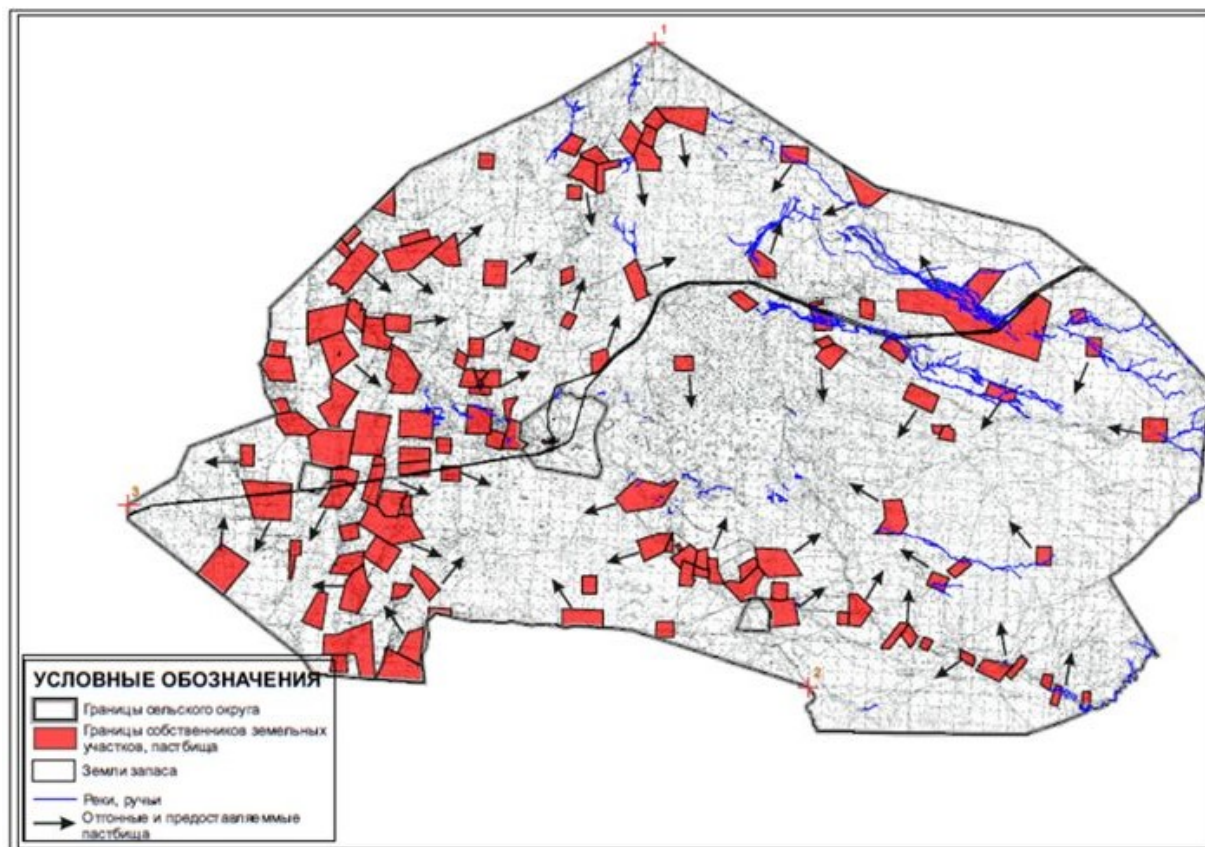
не обеспеченных пастбищами, расположенными при Коргасынском сельском округе
Улытауского района



Приложение 61
к Плану по управлению
пастбищами и их использованию
по Улытаускому району
на 2021-2022 годы

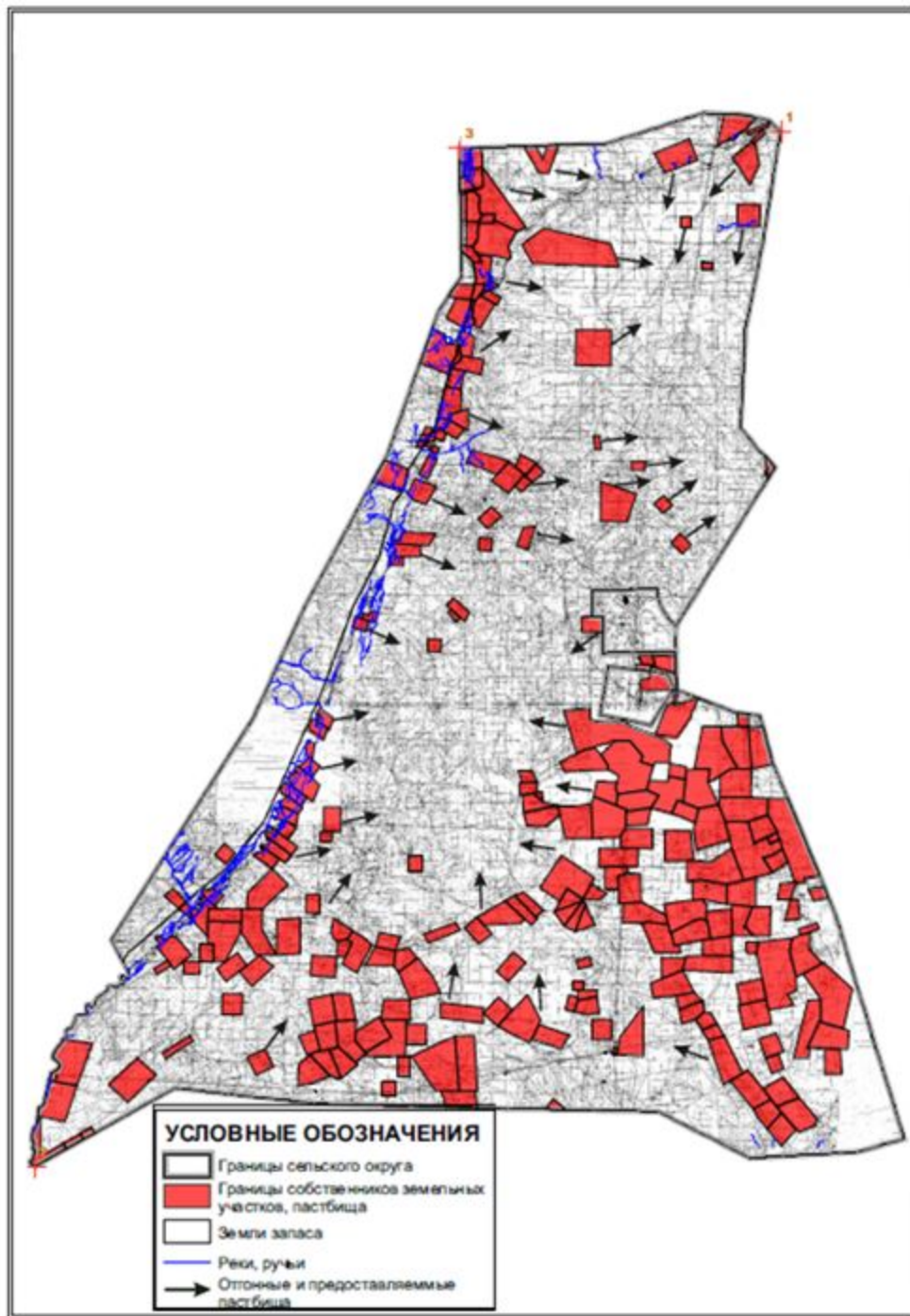
Схема перераспределения пастбищ для размещения поголовья сельскохозяйственных животных, физических и юридических лиц, у которых отсутствуют пастбища, и

перемещения его на предоставленные пастбища, и Схема размещения поголовья сельскохозяйственных животных на отгонных пастбищах физических и юридических лиц, не обеспеченных пастбищами, расположенными при Коскольском сельском округе Улытауского района



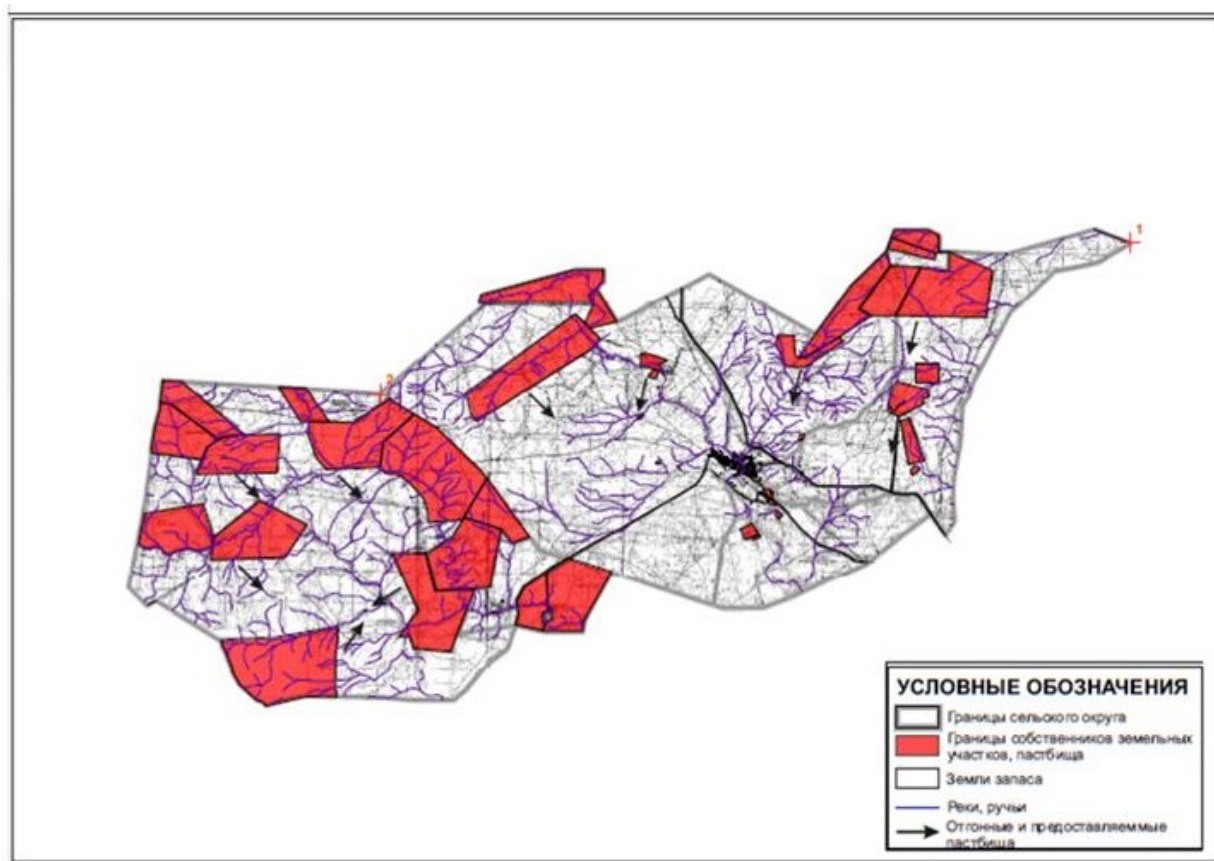
Приложение 62
к Плану по управлению
пастбищами и их использованию
по Улытаускому району
на 2021-2022 годы

Схема перераспределения пастбищ для размещения поголовья сельскохозяйственных животных, физических и юридических лиц, у которых отсутствуют пастбища, и перемещения его на предоставленные пастбища, и Схема размещения поголовья сельскохозяйственных животных на отгонных пастбищах физических и юридических лиц, не обеспеченных пастбищами, расположенными при Мибулакском сельском округе Улытауского района



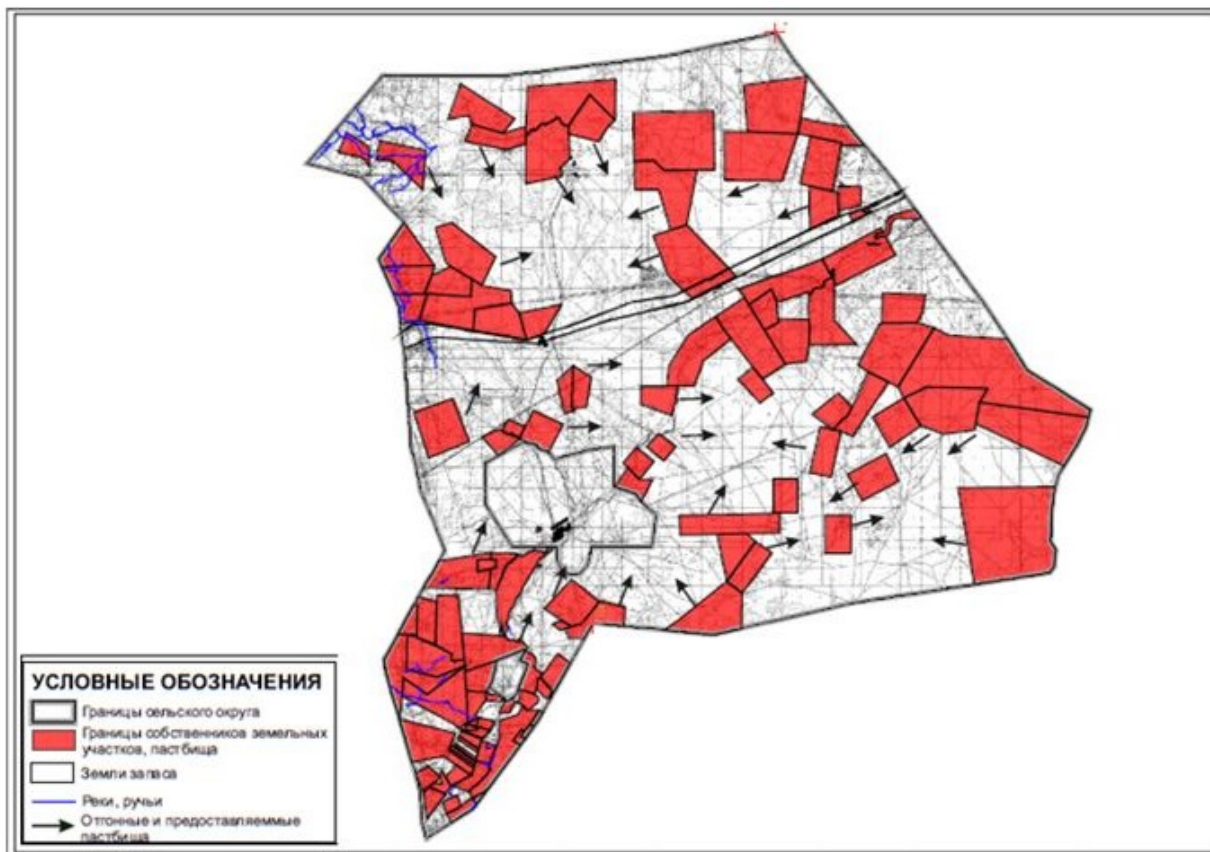
Приложение 63
к Плану по управлению
пастбищами и их использованию
по Улытаускому району
на 2021-2022 годы

Схема перераспределения пастбищ для размещения поголовья сельскохозяйственных животных, физических и юридических лиц, у которых отсутствуют пастбища, и перемещения его на предоставленные пастбища, и Схема размещения поголовья сельскохозяйственных животных на отгонных пастбищах физических и юридических лиц, не обеспеченных пастбищами, расположенными в поселке Жезды Улытауского района



Приложение 64
к Плану по управлению
пастбищами и их использованию
по Улытаускому району
на 2021-2022 годы

Схема перераспределения пастбищ для размещения поголовья сельскохозяйственных животных, физических и юридических лиц, у которых отсутствуют пастбища, и перемещения его на предоставленные пастбища, и Схема размещения поголовья сельскохозяйственных животных на отгонных пастбищах физических и юридических лиц, не обеспеченных пастбищами, расположенными при Сарысуйском сельском округе Улытауского района



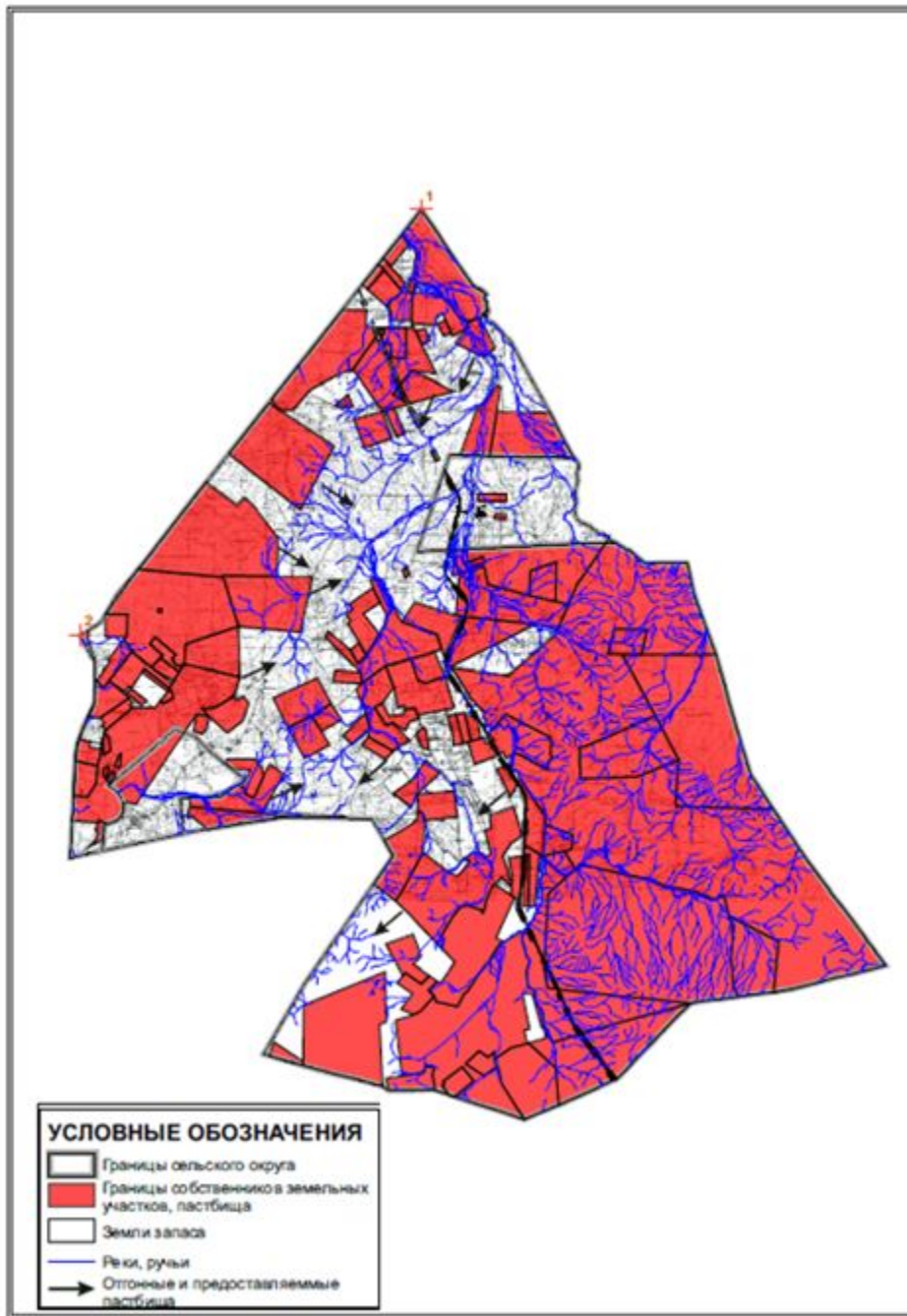
Приложение 65
к Плану по управлению
пастбищами и их использованию
по Улытаускому району
на 2021-2022 годы

Схема перераспределения пастбищ для размещения поголовья сельскохозяйственных животных, физических и юридических лиц, у которых отсутствуют пастбища, и перемещения его на предоставленные пастбища, и Схема размещения поголовья сельскохозяйственных животных на отгонных пастбищах физических и юридических лиц, не обеспеченных пастбищами, расположенными при Сарысуйском сельском округе Улытауского района (чересполосный)



Приложение 66
к Плану по управлению
пастбищами и их использованию
по Улытаускому району
на 2021-2022 годы

Схема перераспределения пастбищ для размещения поголовья сельскохозяйственных животных, физических и юридических лиц, у которых отсутствуют пастбища, и перемещения его на предоставленные пастбища, и Схема размещения поголовья сельскохозяйственных животных на отгонных пастбищах физических и юридических лиц, не обеспеченных пастбищами, расположенными при Терисакканском сельском округе Улытауского района



Приложение 67
к Плану по управлению
пастбищами и их использованию
по Улытаускому району
на 2021-2022 годы

Схема перераспределения пастбищ для размещения поголовья сельскохозяйственных животных, физических и юридических лиц, у которых отсутствуют пастбища, и перемещения его на предоставленные пастбища, и Схема размещения поголовья

сельскохозяйственных животных на отгонных пастбищах физических и юридических лиц, не обеспеченных пастбищами, расположенными при Улытауском сельском округе Улытауского района

