



Об утверждении схемы пастбищеоборотов на основании геоботанического обследования пастбищ по Теректинскому району

Постановление акимата Теректинского района Западно-Казахстанской области от 7 февраля 2019 года № 19. Зарегистрировано Департаментом юстиции Западно-Казахстанской области 8 февраля 2019 года № 5530. Утратило силу постановлением акимата Теректинского района Западно-Казахстанской области от 30 июля 2024 года № 176

Сноска. Утратило силу постановлением акимата Теректинского района Западно-Казахстанской области от 30.07.2024 № 176 (вводится в действие по истечении десяти календарных дней после дня его первого официального опубликования).

В соответствии с Земельным Кодексом Республики Казахстан от 20 июня 2003 года, Законами Республики Казахстан от 23 января 2001 года "О местном государственном управлении и самоуправлении в Республике Казахстан", от 20 февраля 2017 года "О Пастбищах", акимат района **ПОСТАНОВЛЯЕТ:**

1. Утвердить схему пастбищеоборотов на основании геоботанического обследования пастбищ по Теректинскому району согласно приложению к настоящему постановлению.

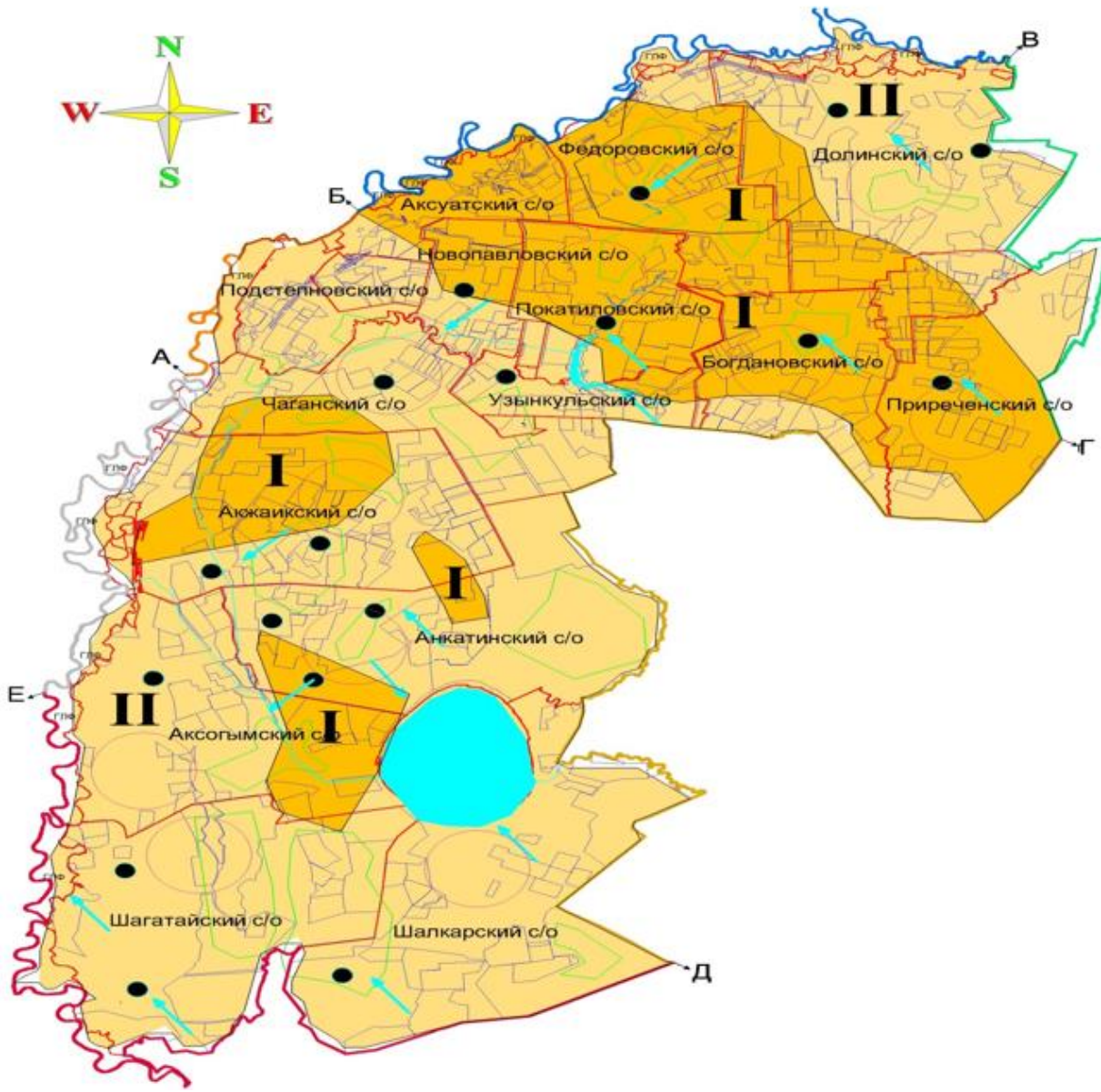
2. Руководителю аппарата акима района обеспечить государственную регистрацию данного постановления в органах юстиции, его официальное опубликование в Эталонном контрольном банке нормативных правовых актов Республики Казахстан.

3. Контроль за исполнением настоящего постановления возложить на заместителя акима района Е.Досмакова.

4. Настоящее постановление вводится в действие со дня первого официального опубликования.

Приложение
к постановлению акимата
Теректинского района
от 7 февраля 2019 года № 19










Схема пастбищеоборотов на основании геоботанического обследования пастбищ по Теректинскому району



ОПИСАНИЕ ОГРАНИЧЕНИЯ

От А до Б земли г.Уральска
От Б до В земли Зеленовского района
От В до Г земли Бурлинского района
От Г до Д земли Сырымского района
От Д до Е земли Акжайкского района
От Е до А земли Зеленовского района

УСЛОВНЫЕ ЗНАКИ И СИМВОЛЫ:

-  - граница района;
-  - граница сельского округа;
-  - земельные участки землепользователей по учету;
-  - приемлемые схемы пастбищеоборотов;
-  - внешние и внутренние границы площадей и пастбищ, в том числе сезонные объекты пастбищной инфраструктуры;
-  - доступ пастбищепользователей к водоносчикам (озерам, рекам, прудам, копаням, оросительным или обводнительным каналам, трубчатым или шахтным колодцам);
-  - схема перераспределения пастбищ для размещения поголовья сельскохозяйственных животных физических и (или) юридических лиц, у которых отсутствуют пастбища, и перемещения его на предоставляемые пастбища;
-  - темно-каштановые почвы;
-  - каштановые почвы.

Примечание: расшифровка аббревиатуры:
с/о – сельский округ.