Об утверждении схем пастбищеоборотов на основании геоботанического обследования пастбищ села Белагаш, села Подгорное, села Чапаевское, села Терсакан, села Киевское, села Калининское Калининского сельского округа, Запорожского сельского округа, Ишимского сельского округа, Жанакийминского сельского округа, Беловодского сельского округа, Тарасовского сельского округа , села Новокиенка, Кызылсайского сельского округа Жаксынского района

Утративший силу

Постановление акимата Жаксынского района Акмолинской области от 24 апреля 2019 года № а-1/74. Зарегистрировано Департаментом юстиции Акмолинской области 2 мая 2019 года № 7159. Утратило силу постановлением акимата Жаксынского района Акмолинской области от 5 августа 2021 года № а-7/144

Сноска. Утратило силу постановлением акимата Жаксынского района Акмолинской области от 05.08.2021 № а-7/144 (вводится в действие со дня официального опубликования).

В соответствии с подпунктом 3) пункта 1 статьи 9 Закона Республики Казахстан от 20 февраля 2017 года "О пастбищах", акимат Жаксынского района ПОСТАНОВЛЯЕТ:

1. Утвердить схему пастбищеоборотов на основании геоботанического обследования пастбищ села Белагаш Жаксынского района, согласно приложению 1 к настоящему постановлению.

2. Утвердить схему пастбищеоборотов на основании геоботанического обследования пастбищ села Подгорное Жаксынского района, согласно приложению 2 к настоящему постановлению.

3. Утвердить схему пастбищеоборотов на основании геоботанического обследования пастбищ села Чапаевское Жаксынского района, согласно приложению 3 к настоящему постановлению.

4. Утвердить схему пастбищеоборотов на основании геоботанического обследования пастбищ села Терсакан Жаксынского района, согласно приложению 4 к настоящему постановлению.

5. Утвердить схему пастбищеоборотов на основании геоботанического обследования пастбищ села Киевское Жаксынского района, согласно приложению 5 к настоящему постановлению.

6. Утвердить схему пастбищеоборотов на основании геоботанического обследования пастбищ села Калининское Калининского сельского округа Жаксынского района, согласно приложению 6 к настоящему постановлению.

7. Утвердить схему пастбищеоборотов на основании геоботанического обследования пастбищ Запорожского сельского округа Жаксынского района, согласно приложению 7 к настоящему постановлению.

8. Утвердить схему пастбищеоборотов на основании геоботанического обследования пастбищ Ишимского сельского округа Жаксынского района, согласно приложению 8 к настоящему постановлению.

9. Утвердить схему пастбищеоборотов на основании геоботанического обследования пастбищ Жанакийминского сельского округа Жаксынского района, согласно приложению 9 к настоящему постановлению.

10. Утвердить схему пастбищеоборотов на основании геоботанического обследования пастбищ Беловодского сельского округа Жаксынского района, согласно приложению 10 к настоящему постановлению.

11. Утвердить схему пастбищеоборотов на основании геоботанического обследования пастбищ Тарасовского сельского округа Жаксынского района, согласно приложению 11 к настоящему постановлению.

12. Утвердить схему пастбищеоборотов на основании геоботанического обследования пастбищ села Новокиенка Жаксынского района, согласно приложению 12 к настоящему постановлению.

13. Утвердить схему пастбищеоборотов на основании геоботанического обследования пастбищ Кызылсайского сельского округа Жаксынского района, согласно приложению 13 к настоящему постановлению.

14. Контроль за исполнением настоящего постановления возложить на заместителя акима района Рамазанова Р.Е.

15. Настоящее постановление вступает в силу со дня государственной регистрации в Департаменте юстиции Акмолинской области и вводится в действие со дня официального опубликования.

Аким Жаксынского района *Б.Малгаждаров*

Приложение 1
к постановлению акимата
Жаксынского района
от 24 апреля 2019 года
№ а-1/74

Схема пастбищеоборотов на основании геоботанического обследования пастбищ села Белагаш Жаксынского района

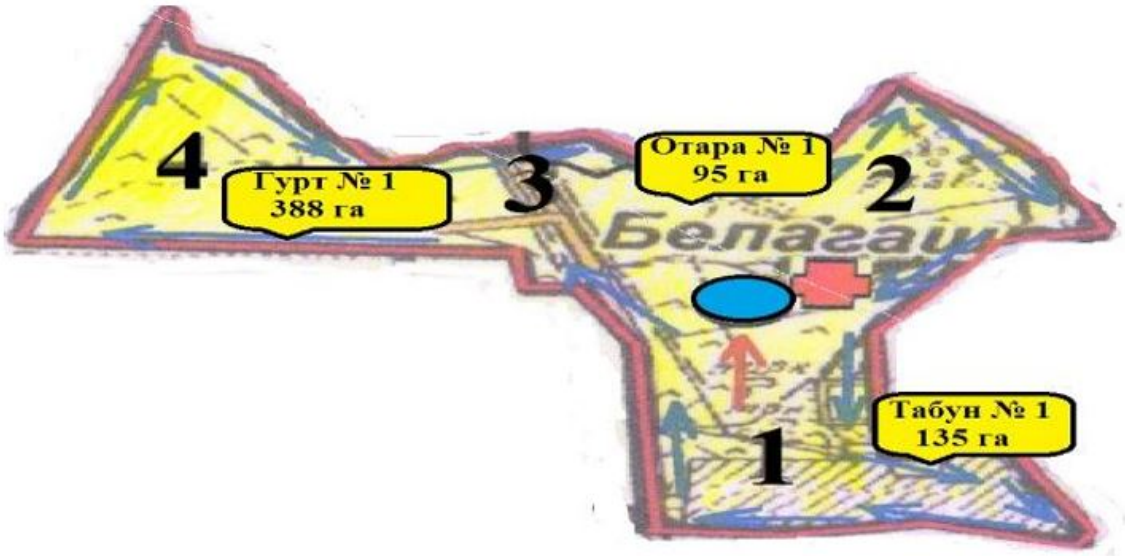

Условные обозначения:

- естественные и искусственные водоемы, места водопоя скота и другие источники;
- маршруты доступа пастбищепользователей к водоисточникам;
- сезонные маршруты выпаса и передвижения сельскохозяйственных животных;
- объект пастбищной инфраструктуры;

1, 2, 3, 4 - сезоны пастбищеоборота;

га - гектар;

- весенне-летне-осенние сезоны выпаса сельскохозяйственных животных.

Приложение 2
к постановлению акимата
Жаксынского района
от 24 апреля 2019 года
№ а-1/74

Схема пастбищеоборотов на основании геоботанического обследования пастбищ села Подгорное Жаксынского района

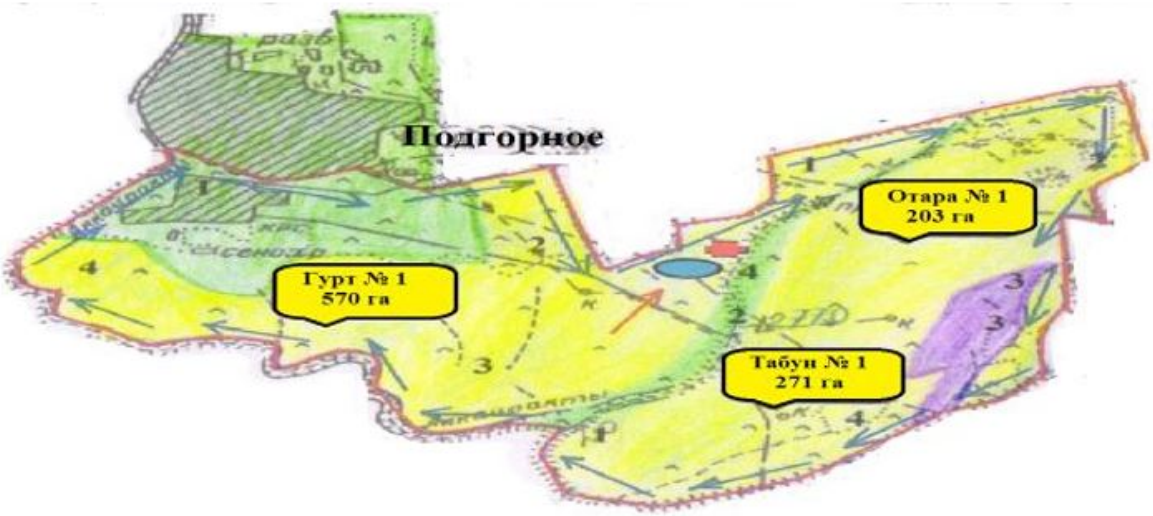

Условные обозначения:

- естественные и искусственные водоемы, места водопоя скота и другие источники;
- маршруты доступа пастбищепользователей к водоисточникам;
- сезонные маршруты выпаса и передвижения сельскохозяйственных животных;
- объект пастбищной инфраструктуры;

1, 2, 3, 4 - сезоны пастбищеоборота;

га - гектар;

- весенне-летне-осенние сезоны выпаса сельскохозяйственных животных;
- весенне-ранне-летние-осенние сезоны выпаса сельскохозяйственных животных;
- весенне-осенние сезоны выпаса сельскохозяйственных животных.

Приложение 3
к постановлению акимата
Жаксынского района
от 24 апреля 2019 года
№ а-1/74

Схема пастбищеоборотов на основании геоботанического обследования пастбищ села Чапаевский Жаксынского района

Условные обозначения:

- естественные и искусственные водоемы, места водопоя скота и другие источники;
- маршруты доступа пастбищепользователей к водоисточникам;
- сезонные маршруты выпаса и передвижения сельскохозяйственных животных;
- объект пастбищной инфраструктуры;

1, 2, 3, 4 - сезоны пастбищеоборота;

га - гектар;

- весенне-летне-осенние сезоны выпаса сельскохозяйственных животных.

Приложение 4
к постановлению акимата
Жаксынского района
от 24 апреля 2019 года
№ а-1/74

Схема пастбищеоборотов на основании геоботанического обследования пастбищ села Терсакан Жаксынского района

Гурт №2
1117 га
Табун №1
560 га
Терсакан
Отара №1,2
460 га
Гурт №1
656 га

Коксай
Гурт № 1
782 га
Отара № 1
217 га

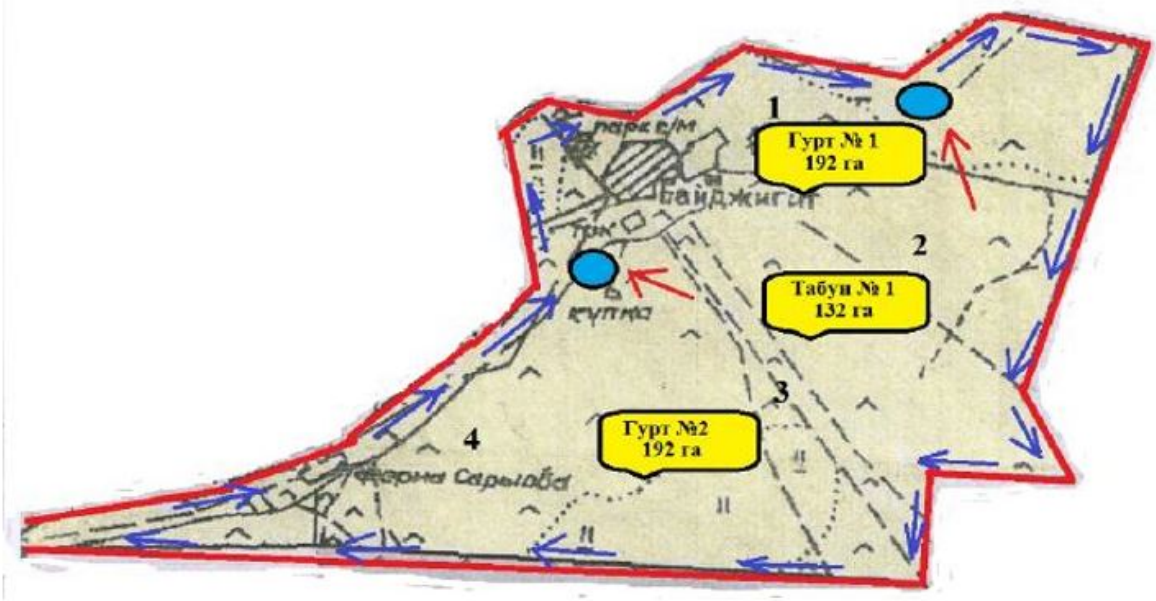

Условные обозначения:

- естественные и искусственные водоемы, места водопоя скота и другие источники;
- маршруты доступа пастбищепользователей к водоисточникам;
- сезонные маршруты выпаса и передвижения сельскохозяйственных животных;
- объект пастбищной инфраструктуры;

1, 2, 3, 4 - сезоны пастбищеоборота;

га - гектар;

- весенне- летне-осенние сезоны выпаса сельскохозяйственных животных;
- весенне-летне-осенние сезоны выпаса сельскохозяйственных животных;
- весенне-ранне-летние-осенние сезоны выпаса сельскохозяйственных животных.

Приложение 5
к постановлению акимата
Жаксынского района
от 24 апреля 2019 года
№ а-1/74

Схема пастбищеоборотов на основании геоботанического обследования пастбищ села Киевское Жаксынского района

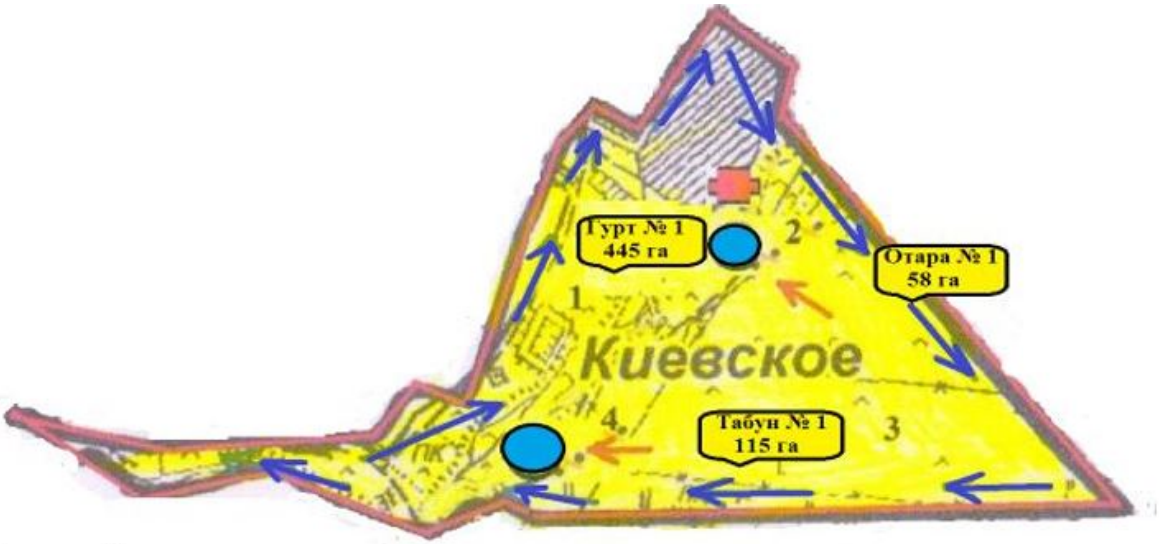

Условные обозначения:

- естественные и искусственные водоемы, места водопоя скота и другие источники;
- маршруты доступа пастбищепользователей к водоисточникам;
- сезонные маршруты выпаса и передвижения сельскохозяйственных животных;
- объект пастбищной инфраструктуры;

1, 2, 3, 4 - сезоны пастбищеоборота;

га - гектар;

- весенне-летне-осенние сезоны выпаса сельскохозяйственных животных.

Приложение 6
к постановлению акимата
Жаксынского района
от 24 апреля 2019 года
№ а-1/74

Схема пастбищеоборотов на основании геоботанического обследования пастбищ села Калининское Калининского сельского округа Жаксынского района

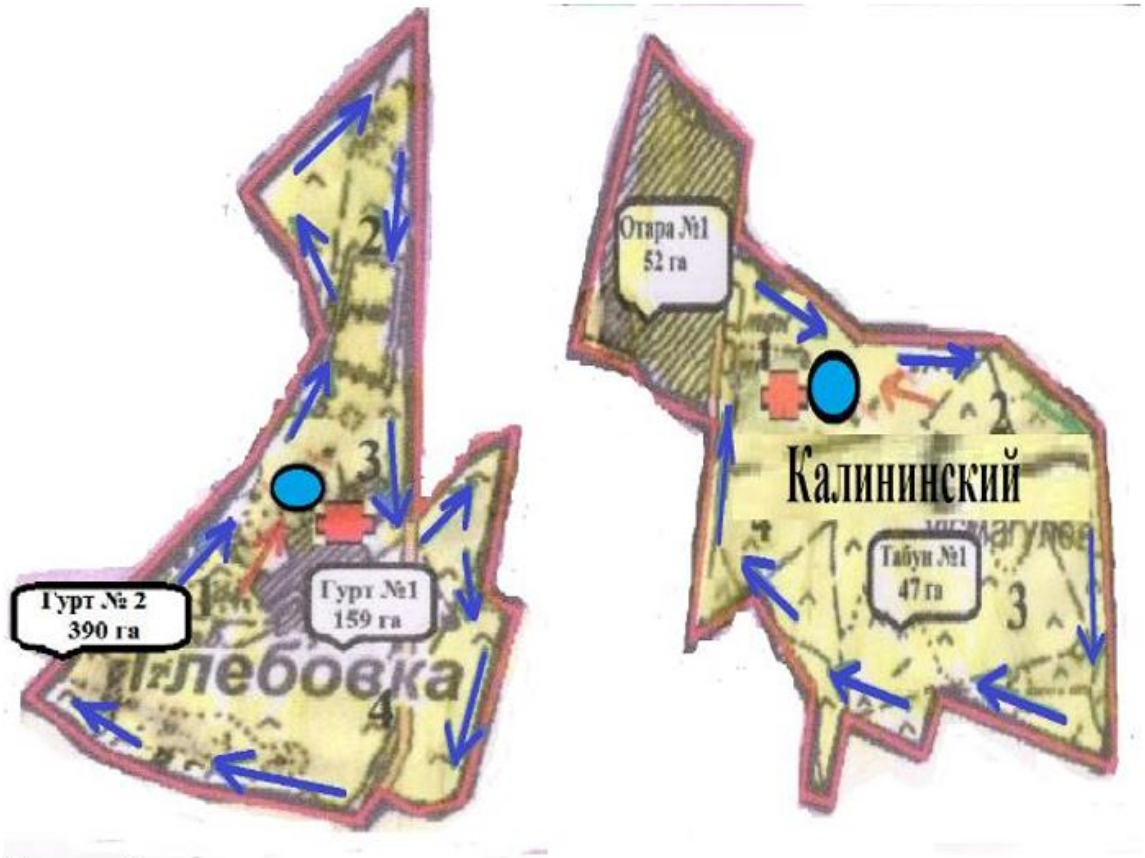

Условные обозначения:

- естественные и искусственные водоемы, места водопоя скота и другие источники;
- маршруты доступа пастбищепользователей к водоисточникам;
- сезонные маршруты выпаса и передвижения сельскохозяйственных животных;
- объект пастбищной инфраструктуры;

1, 2, 3, 4 - сезоны пастбищеоборота;

га - гектар;

- весенне-летне-осенние сезоны выпаса сельскохозяйственных животных.

Приложение 7
к постановлению акимата
Жаксынского района
от 24 апреля 2019 года
№ а-1/74

Схема пастбищеоборотов на основании геоботанического обследования пастбищ Запорожского сельского округа Жаксынского района

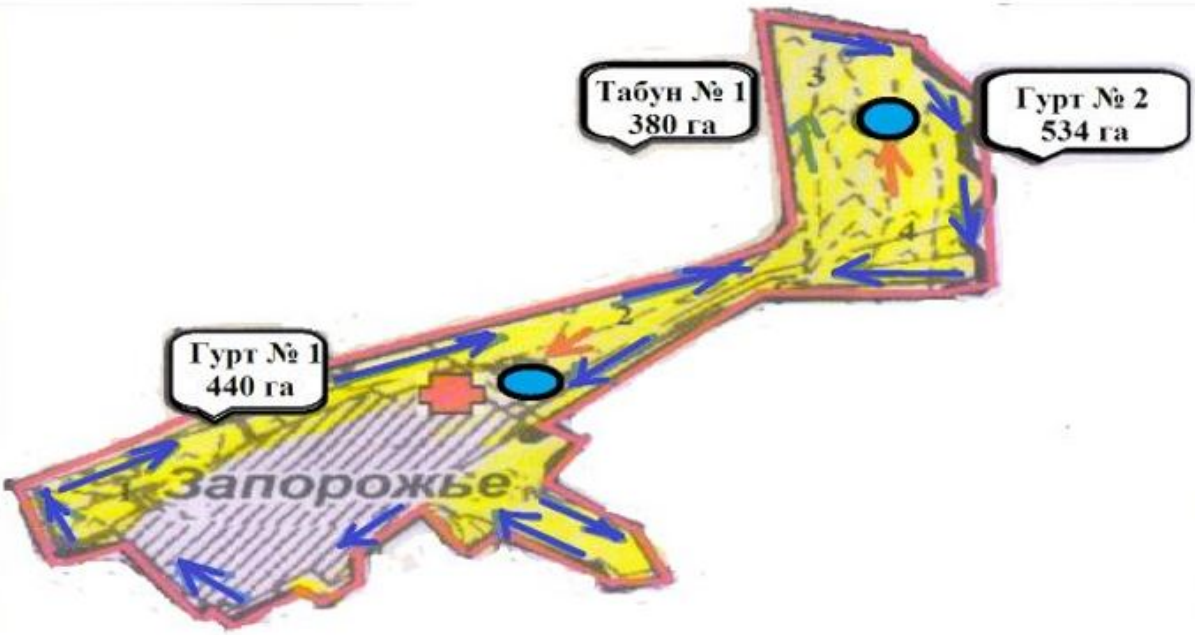
Табун № 1
380 га
Гурт № 2
534 га
Гурт № 1
440 га
Запорожье
1
2
3
4

Гурт №1
386 га
Новочудное
Гурт №2
389 га
1
2
3
4

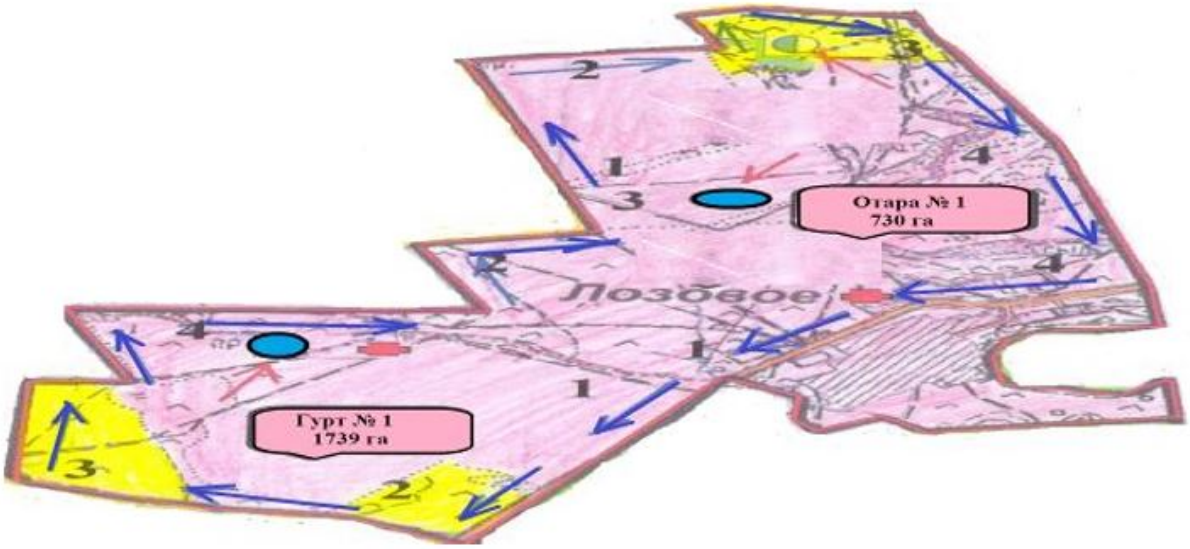

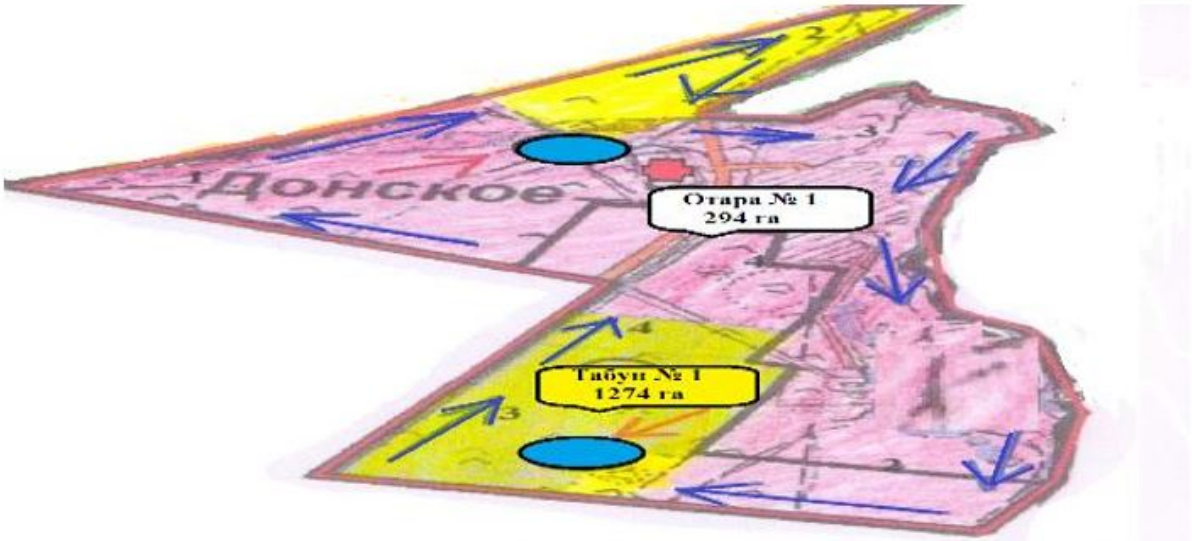

Условные обозначения:

- естественные и искусственные водоемы, места водопоя скота и другие источники;

- маршруты доступа пастбищепользователей к водоисточникам;

- сезонные маршруты выпаса и передвижения сельскохозяйственных животных;

- объект пастбищной инфраструктуры;

1, 2, 3, 4 - сезоны пастбищеоборота;

га - гектар;

- весенне-летне-осенние сезоны выпаса сельскохозяйственных животных;

- весенне-осенние сезоны выпаса сельскохозяйственных животных.

Приложение 8
постановлению акимата
Жаксынского района
от 24 апреля 2019 года
№ а-1/74

Схема пастбищеоборотов на основании геоботанического обследования пастбищ Ишимского сельского округа Жаксынского района

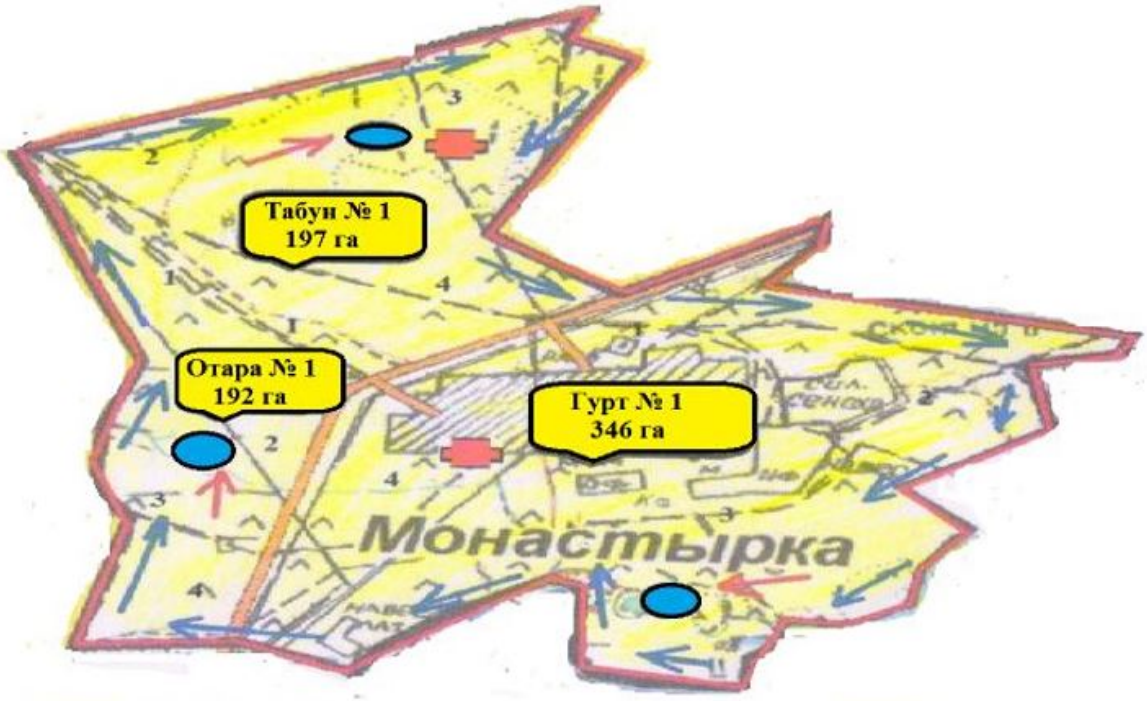

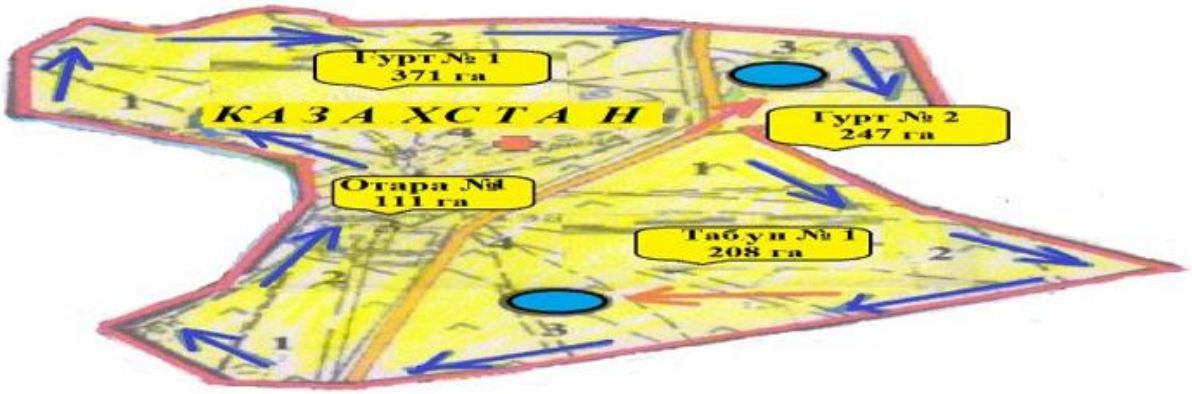

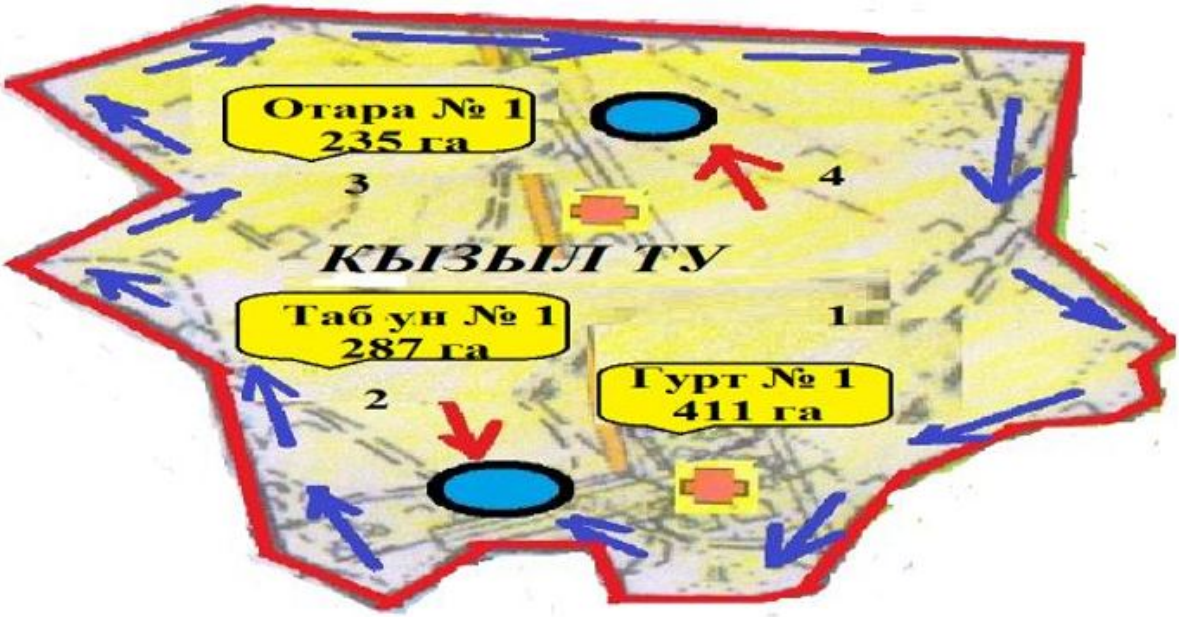

Условные обозначения:

- естественные и искусственные водоемы, места водопоя скота и другие источники;
- маршруты доступа пастбищепользователей к водоисточникам;
- сезонные маршруты выпаса и передвижения сельскохозяйственных животных;
- объект пастбищной инфраструктуры;

1, 2, 3, 4 - сезоны пастбищеоборота;

га - гектар;

- весенне-летне-осенние сезоны выпаса сельскохозяйственных животных.

Приложение 9
к постановлению акимата
Жаксынского района
от 24 апреля 2019 года
№ а-1/74

Схема пастбищеоборотов на основании геоботанического обследования пастбищ Жанакийминского сельского округа Жаксынского района

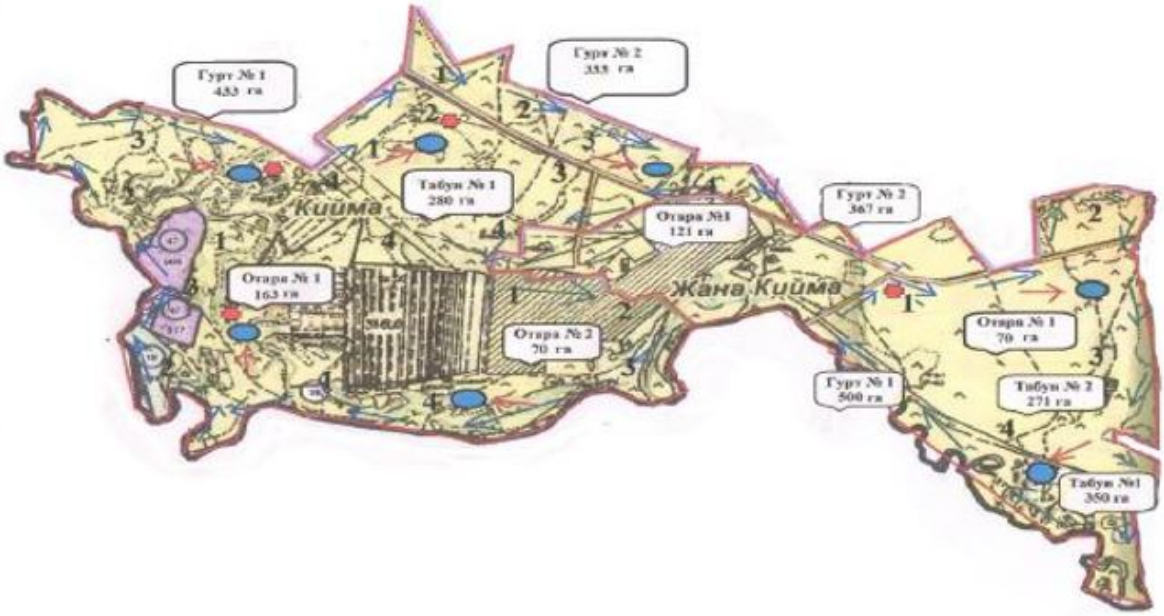
Гурт № 1
453 га
Гурт № 2
333 га
Табун № 1
280 га
Киима
Отара №1
121 га
Гурт № 2
367 га
Отара № 1
163 га
Жана Киима
Отара № 2
70 га
Отара № 1
70 га
Гурт № 1
500 га
Табун № 2
271 га
Табун №1
350 га

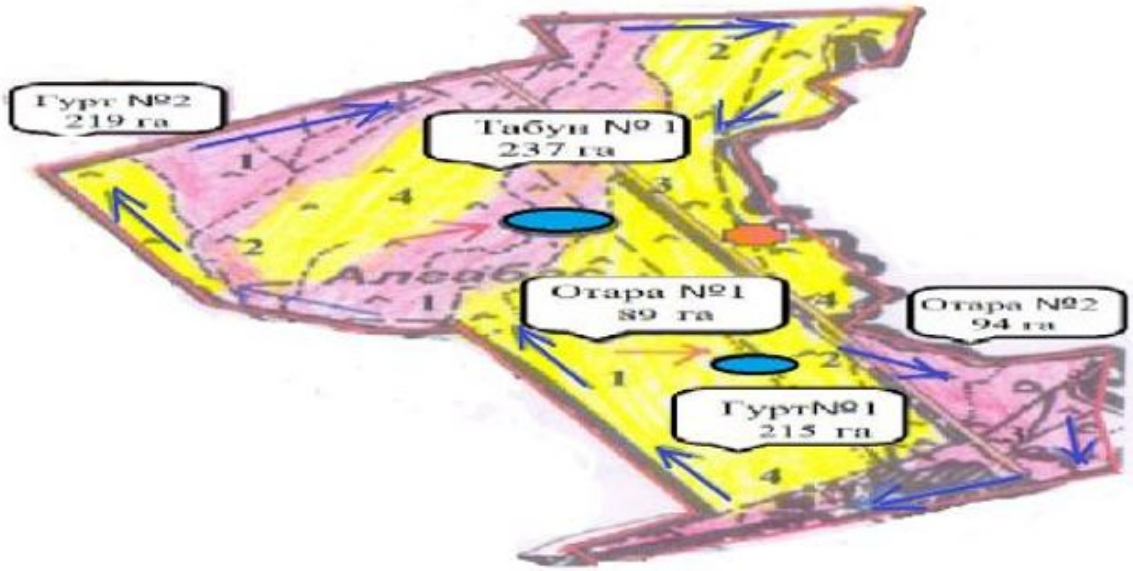
Гурт №2
219 га
Табун № 1
237 га
Отара №1
89 га
Отара №2
94 га
ГуртN°1
215 га

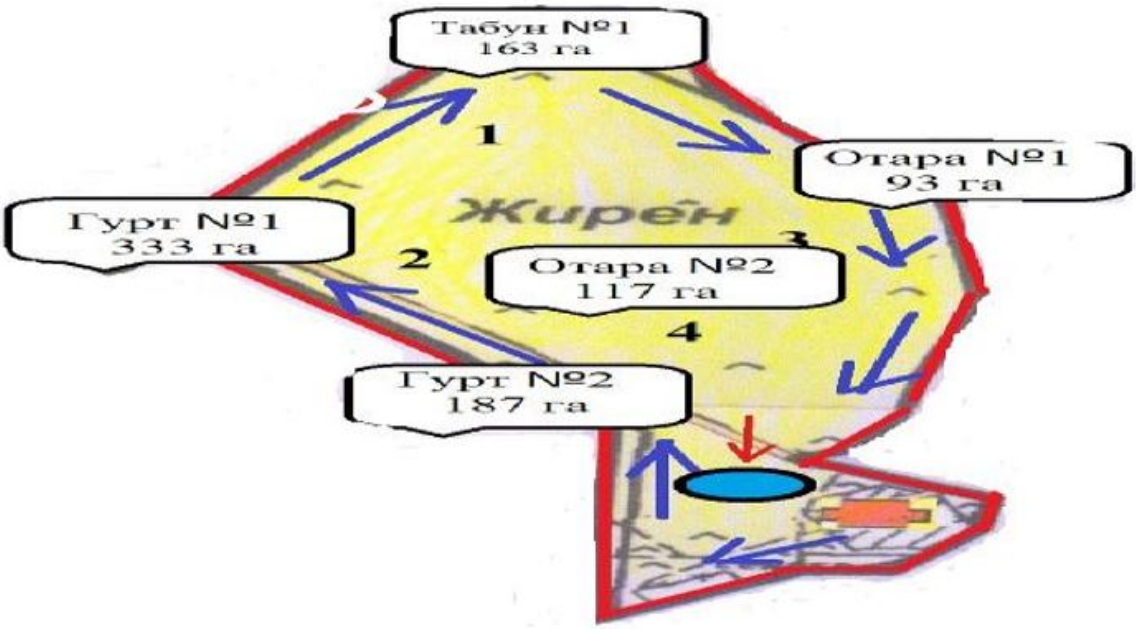

Условные обозначения:

- естественные и искусственные водоемы, места водопоя скота и другие источники;

- маршруты доступа пастбищепользователей к водоисточникам;

- сезонные маршруты выпаса и передвижения сельскохозяйственных животных;

- объект пастбищной инфраструктуры;

1, 2, 3, 4 - сезоны пастбищеоборота;

га - гектар;

- весенне-летне-осенние сезоны выпаса сельскохозяйственных животных;

- весенне-осенние сезоны выпаса сельскохозяйственных животных.

Приложение 10
к постановлению акимата
Жаксынского района
от 24 апреля 2019 года
№ а-1/74

Схема пастбищеоборотов на основании геоботанического обследования пастбищ Беловодского сельского округа Жаксынского района

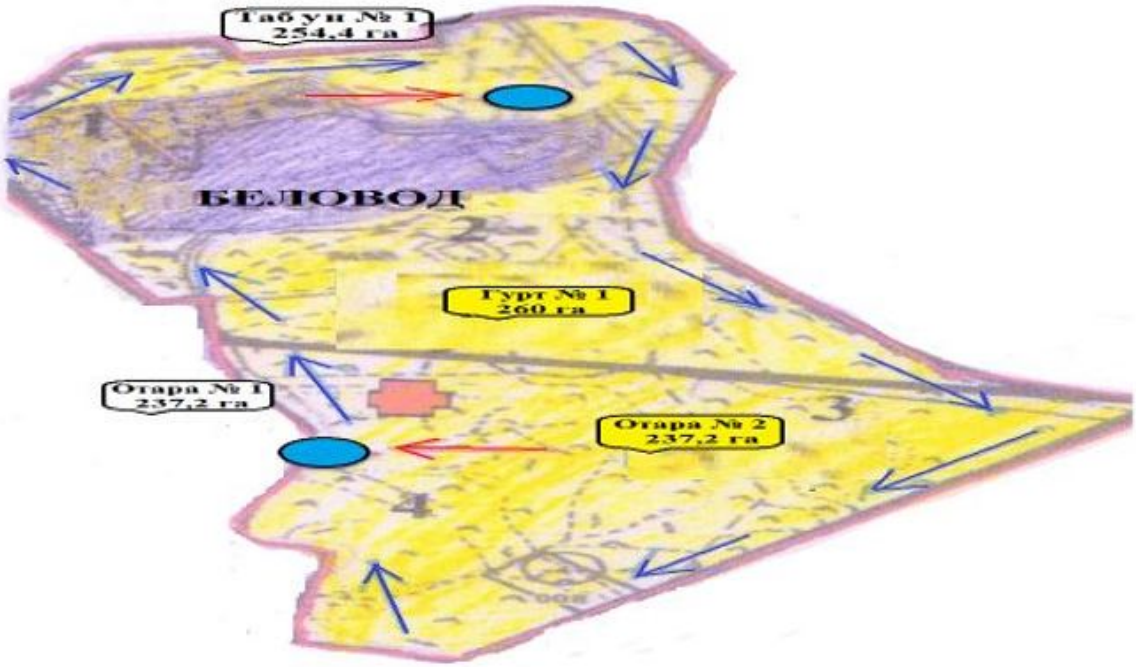
Таб ун № 1
254,4 га
БЕЛОВОД
Гурт № 1
260 га
Отара № 1
237,2 га
Отара № 2
237,2 га

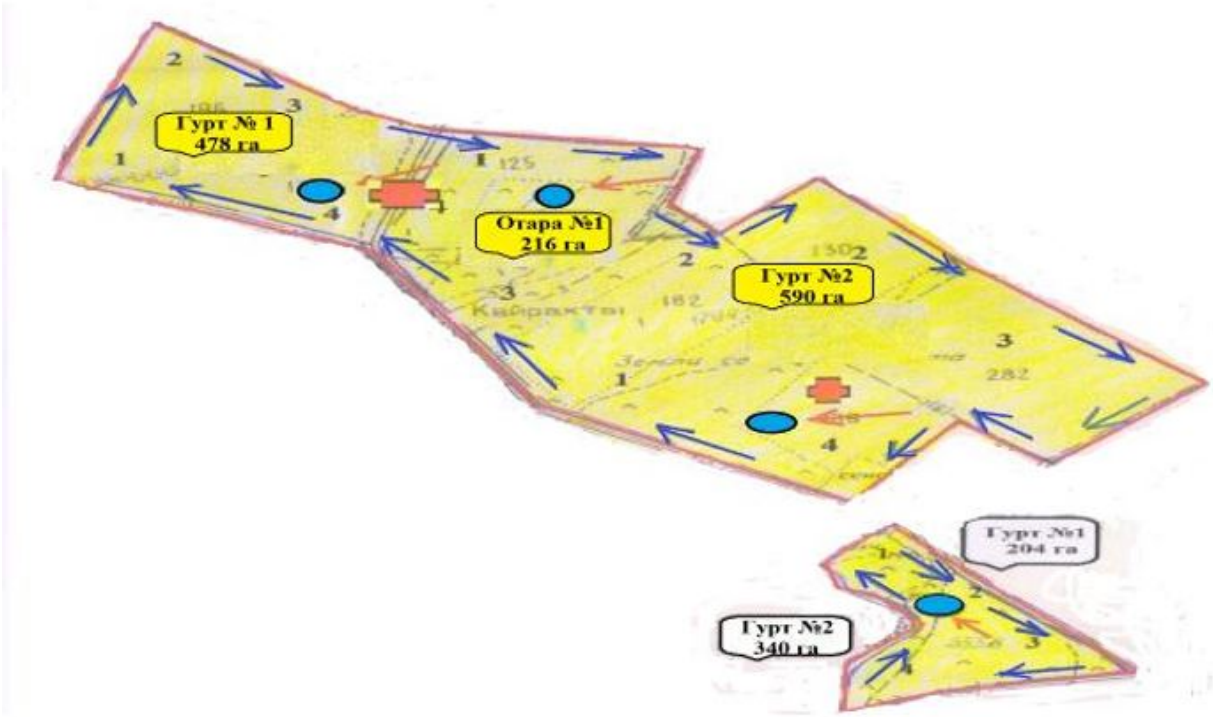
Гурт № 1
478 га
Отара №1
216 га
Гурт №2
590 га
Гурт №1
204 га
Гурт №2
340 га

Условные обозначения:

- естественные и искусственные водоемы, места водопоя скота и другие источники;
- маршруты доступа пастбищепользователей к водоисточникам;
- сезонные маршруты выпаса и передвижения сельскохозяйственных животных;
- объект пастбищной инфраструктуры;

1, 2, 3, 4 - сезоны пастбищеоборота;

га - гектар;

- весенне-летне-осенние сезоны выпаса сельскохозяйственных животных;
- осенние сезоны выпаса сельскохозяйственных животных.

Приложение 11
к постановлению акимата
Жаксынского района
от 24 апреля 2019 года
№ а-1/74

Схема пастбищеоборотов на основании геоботанического обследования пастбищ Тарасовского сельского округа Жаксынского района

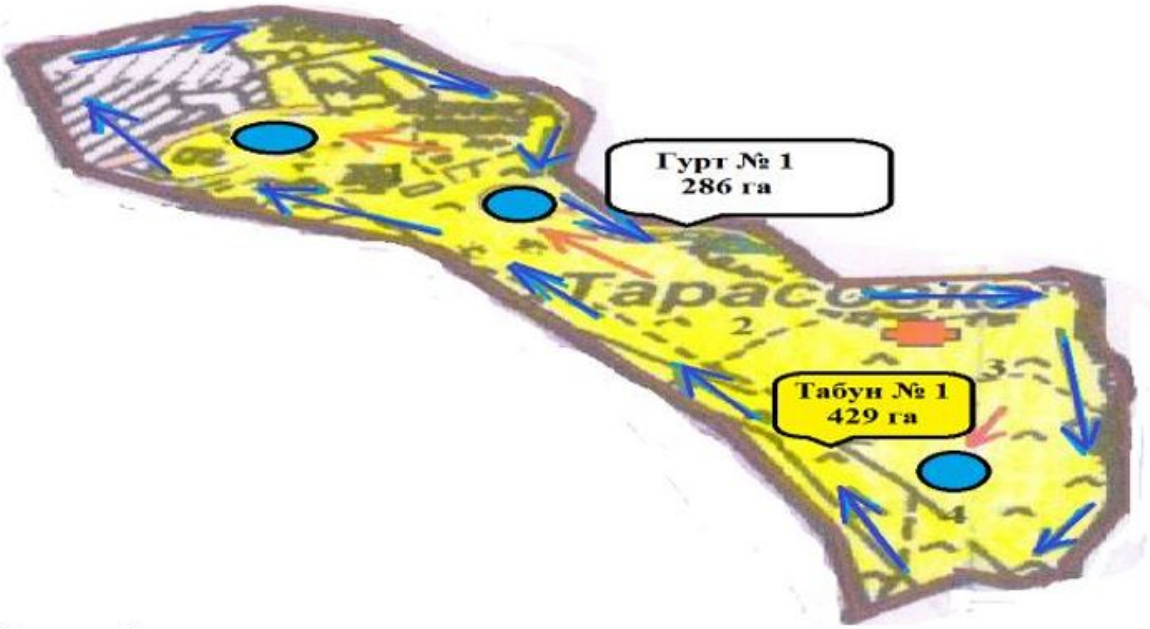

Условные обозначения:

- естественные и искусственные водоемы, места водопоя скота и другие источники;
- маршруты доступа пастбищепользователей к водоисточникам;
- сезонные маршруты выпаса и передвижения сельскохозяйственных животных;
- объект пастбищной инфраструктуры;

1, 2, 3, 4 - сезоны пастбищеоборота;

га - гектар;

- весенне-летне-осенние сезоны выпаса сельскохозяйственных животных.

Приложение 12
к постановлению акимата
Жаксынского района
от 24 апреля 2019 года
№ а-1/74

Схема пастбищеоборотов на основании геоботанического обследования пастбищ села Новокиенка Жаксынского района

Условные обозначения:

- естественные и искусственные водоемы, места водопоя скота и другие источники;
- маршруты доступа пастбищепользователей к водоисточникам;
- сезонные маршруты выпаса и передвижения сельскохозяйственных животных;
- объект пастбищной инфраструктуры;

1, 2, 3, 4 - сезоны пастбищеоборота;

га - гектар;

- весенне-летне-осенние сезоны выпаса сельскохозяйственных животных;
- весенне-раннелетние сезоны выпаса сельскохозяйственных животных;
- весенне-осенние сезоны выпаса сельскохозяйственных животных.

Приложение 13
к постановлению акимата
Жаксынского района
от 24 апреля 2019 года
№ а-1/74

Схема пастбищеоборотов на основании геоботанического обследования пастбищ Кызылсайского сельского округа Жаксынского района

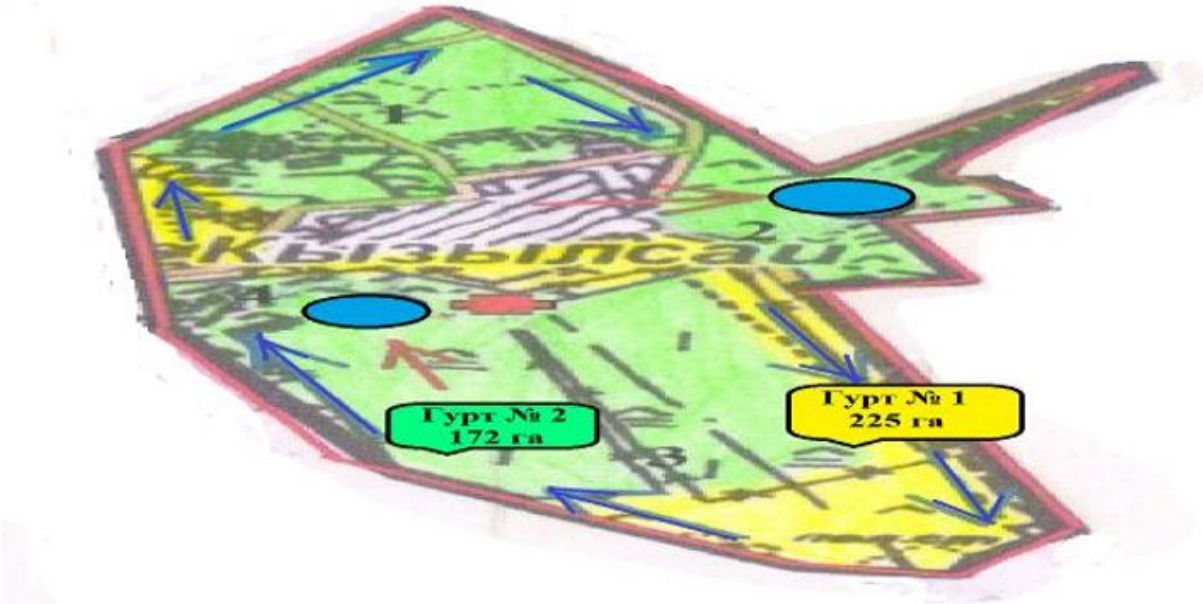
Кызылсай
Гурт № 2
172 га
Гурт № 1
225 га

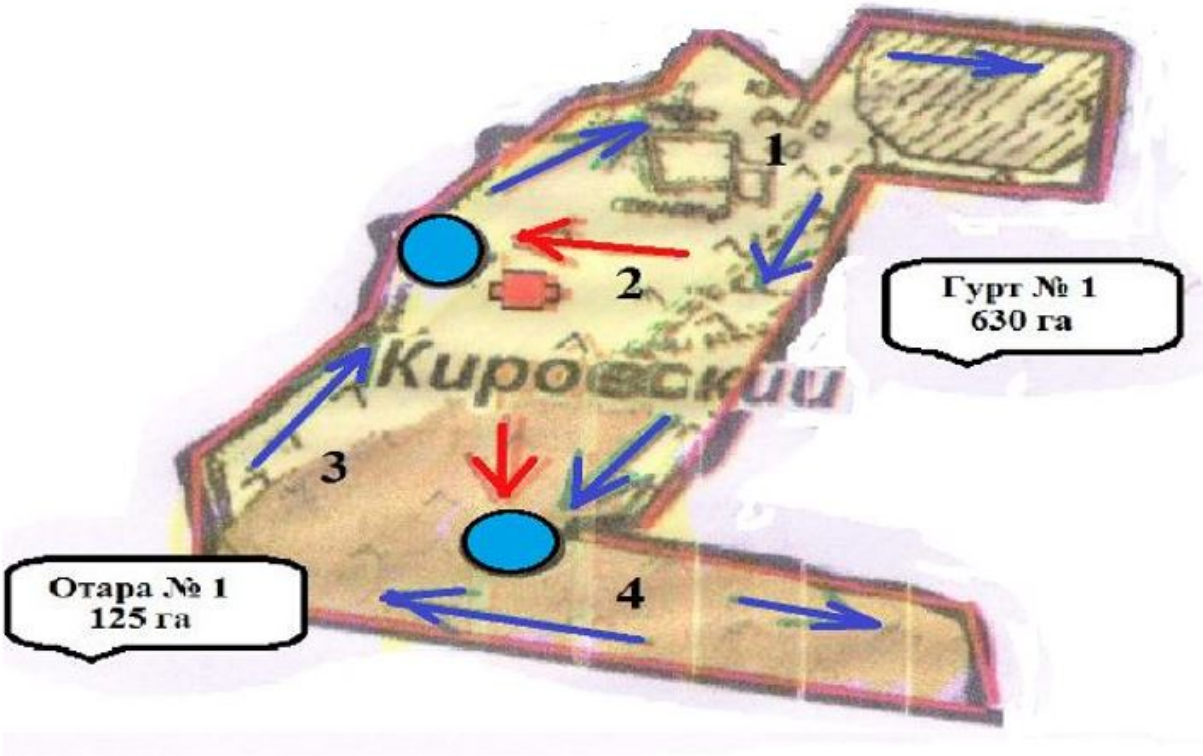
1
2
Гурт № 1
630 га
Кировский
3
4
Отара № 1
125 га

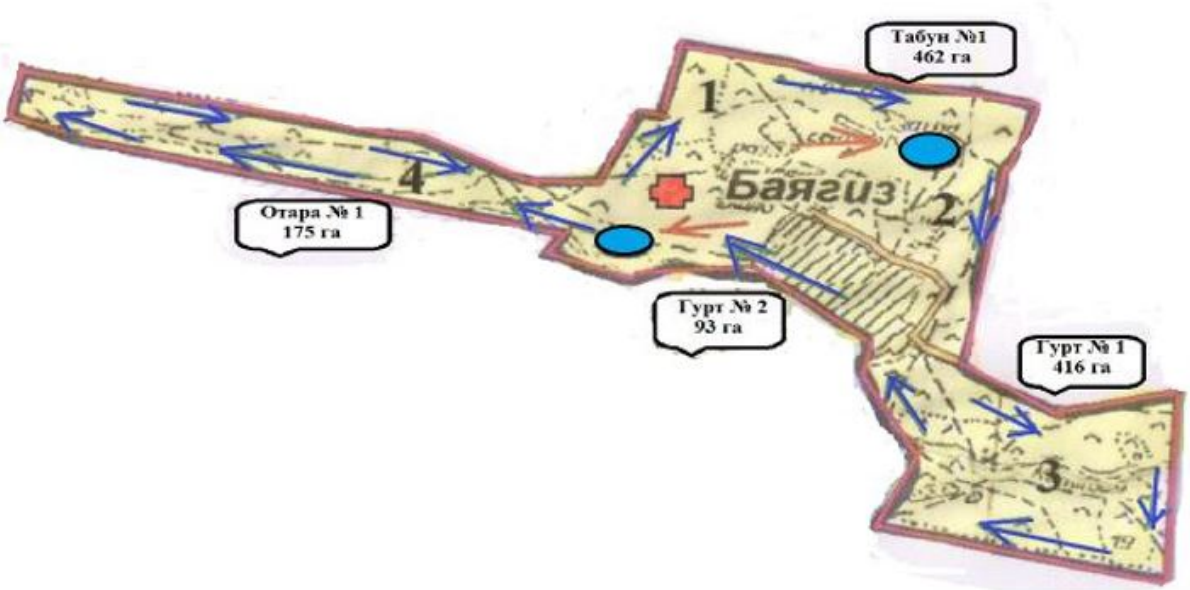

Условные обозначения:

- естественные и искусственные водоемы, места водопоя скота и другие источники;
- маршруты доступа пастбищепользователей к водоисточникам;
- сезонные маршруты выпаса и передвижения сельскохозяйственных животных;
- объект пастбищной инфраструктуры;

1, 2, 3, 4 - сезоны пастбищеоборота;

га - гектар;

- весенне-летне-осенние сезоны выпаса сельскохозяйственных животных;
- весенне-летне-осенние сезоны выпаса сельскохозяйственных животных;
- весенне-ранне-летние сезоны выпаса сельскохозяйственных животных;
- весенне-осенние сезоны выпаса сельскохозяйственных животных.

© 2012. РГП на ПХВ «Институт законодательства и правовой информации Республики Казахстан» Министерства юстиции Республики Казахстан