

Об утверждении Плана по управлению пастбищами и их использованию по Теректинскому району на 2018-2019 годы

Утративший силу

Решение Теректинского районного маслихата Западно-Казахстанской области от 9 ноября 2017 года № 16-1. Зарегистрировано Департаментом юстиции Западно-Казахстанской области 29 ноября 2017 года № 4968. Утратило силу решением Теректинского районного маслихата Западно-Казахстанской области от 6 сентября 2018 года № 25-3.

Сноска. Утратило силу решением Теректинского районного маслихата Западно-Казахстанской области от 06.09.2018 № 25-3 (вводится в действие со дня первого официального опубликования).

В соответствии с Законами Республики Казахстан от 23 января 2001 года "О местном государственном управлении и самоуправлении в Республике Казахстан" и от 20 февраля 2017 года "О пастбищах" Теректинский районный маслихат **РЕШИЛ:**

1. Утвердить План по управлению пастбищами и их использованию по Теректинскому району на 2018-2019 годы согласно приложению к настоящему решению.

2. Руководителю аппарата Теректинского районного маслихата (В. Муствико) обеспечить государственную регистрацию настоящего решения в органах юстиции, его официальное опубликование в Эталонном контрольном банке нормативных правовых актов Республики Казахстан и в средствах массовой информации.

3. Настоящее решение вводится в действие с 1 января 2018 года.

Председатель сессии
Секретарь
районного маслихата

В.Галкин
А. Нургалиев

Утвержден
решением Теректинского
районного маслихата
от 9 ноября 2017 года №16-1

План по управлению пастбищами и их использованию по Теректинскому району на 2018-2019 годы

Настоящий План по управлению пастбищами и их использованию по Теректинскому району на 2018-2019 годы (далее – План) разработан в соответствии с Законами Республики Казахстан от 20 февраля 2017 года "О

пастбищах", от 23 января 2001 года "О местном государственном управлении и самоуправлении в Республике Казахстан", приказом Заместителя Премьер-Министра Республики Казахстан - Министра сельского хозяйства Республики Казахстан от 24 апреля 2017 года № 173 "Об утверждении Правил рационального использования пастбищ" (зарегистрирован в Министерстве юстиции Республики Казахстан 28 апреля 2017 года № 15090), приказом Министра сельского хозяйства Республики Казахстан от 14 апреля 2015 года № 3-3/332 "Об утверждении предельно допустимой нормы нагрузки на общую площадь пастбищ" (зарегистрирован в Министерстве юстиции Республики Казахстан 15 мая 2015 года № 11064).

План принимается в целях рационального использования пастбищ, устойчивого обеспечения потребности в кормах и предотвращения процессов деградации пастбищ.

План содержит:

1) схему (карту) расположения пастбищ на территории административно-территориальной единицы в разрезе категорий земель, собственников земельных участков и землепользователей на основании правоустанавливающих документов, согласно приложению 1 к настоящему Плану;

2) приемлемые схемы пастбищеоборотов, согласно приложению 2 к настоящему Плану;

3) карту с обозначением внешних и внутренних границ и площадей пастбищ, в том числе сезонных, объектов пастбищной инфраструктуры, согласно приложению 3 к настоящему Плану;

4) схему доступа пастбищепользователей к водоисточникам (озерам, рекам, прудам, копаням, оросительным или обводнительным каналам, трубчатым или шахтным колодцам), составленную согласно норме потребления воды, согласно приложению 4 к настоящему Плану;

5) схему перераспределения пастбищ для размещения поголовья сельскохозяйственных животных физических и (или) юридических лиц, у которых отсутствуют пастбища, и перемещения его на предоставляемые пастбища, согласно приложению 5 к настоящему Плану;

6) схему размещения поголовья сельскохозяйственных животных на отгонных пастбищах физических и (или) юридических лиц, не обеспеченных пастбищами, расположенными при городе районного значения, поселке, селе, сельском округе, согласно приложению 6 к настоящему Плану;

7) календарный график по использованию пастбищ, устанавливающий сезонные маршруты выпаса и передвижения сельскохозяйственных животных, согласно приложению 7 к настоящему Плану;

8) иные требования, необходимые для рационального использования пастбищ на соответствующей административно-территориальной единице.

План принят с учетом сведений о состоянии геоботанического обследования пастбищ, сведений о ветеринарно-санитарных объектах, данных о численности поголовья сельскохозяйственных животных с указанием их владельцев – пастбищепользователей, физических и (или) юридических лиц, данных о количестве гуртов, отар, табунов, сформированных по видам и половозрастным группам сельскохозяйственных животных, сведений о формировании поголовья сельскохозяйственных животных для выпаса на отгонных пастбищах, особенностей выпаса сельскохозяйственных животных на культурных и аридных пастбищах, сведений о сервитутах для прогона скота и иных данных, предоставленных государственными органами, физическими и (или) юридическими лицами.

По административно-территориальному делению в районе имеются 15 сельских округов, 52 сельских населенных пункта.

Общая площадь территории Теректинского района 794814 га, из них пастбищные земли – 419913 га.

По категориям земли подразделяются на:

земли сельскохозяйственного назначения – 461508 га;

земли населенных пунктов – 84534 га;

земли промышленности, транспорта, связи, для нужд космической деятельности, обороны, национальной безопасности и иного несельскохозяйственного назначения – 4130 га;

земли особо охраняемых природных территорий, земли оздоровительного, рекреационного и историко-культурного назначения – 27 га;

земли лесного фонда – 38766 га

земли водного фонда – 27277 га;

земли запаса – 178572 га.

Климат района резко континентальный, зима сравнительно холодная, лето жаркое и засушливое. Среднегодовая температура воздуха в январе – -14;-35°С, в июле +24;+38°С. Средний размер осадков составляет -30 мм, а годовой- 214 мм.

Растительный покров района разнообразный, включает примерно 118 видов. Самые распространенные из них зерновые и астровые травы.

Почвы светлокаштановые, на юге встречаются солончаковые земли. Толщина плодородной почвы 40-50 см.

В настоящее время по району по всем категориям хозяйств имеются 48211 голов крупного рогатого скота, 85044 голов мелкого рогатого скота (овец, козы), 11544 голов лошадей, 1 голова верблюда и 50490 птиц.

В районе действуют 7 ветеринарных пунктов, 7 пунктов для искусственного осеменения и 19 скотомогильников.

Для обеспечения сельскохозяйственных животных по Теректинскому району имеются всего 419913 га пастбищных угодий. В черте населенного пункта числится 75309 га пастбищ, в землях запаса имеются 127286 га пастбищных угодий.

В некоторых сельских округах в связи с ростом поголовья скота ощущается недостаток 295516 га пастбищных угодий, также крестьянским хозяйствам и личным подворьям необходимо дополнительно 168230 га пастбищных угодий.

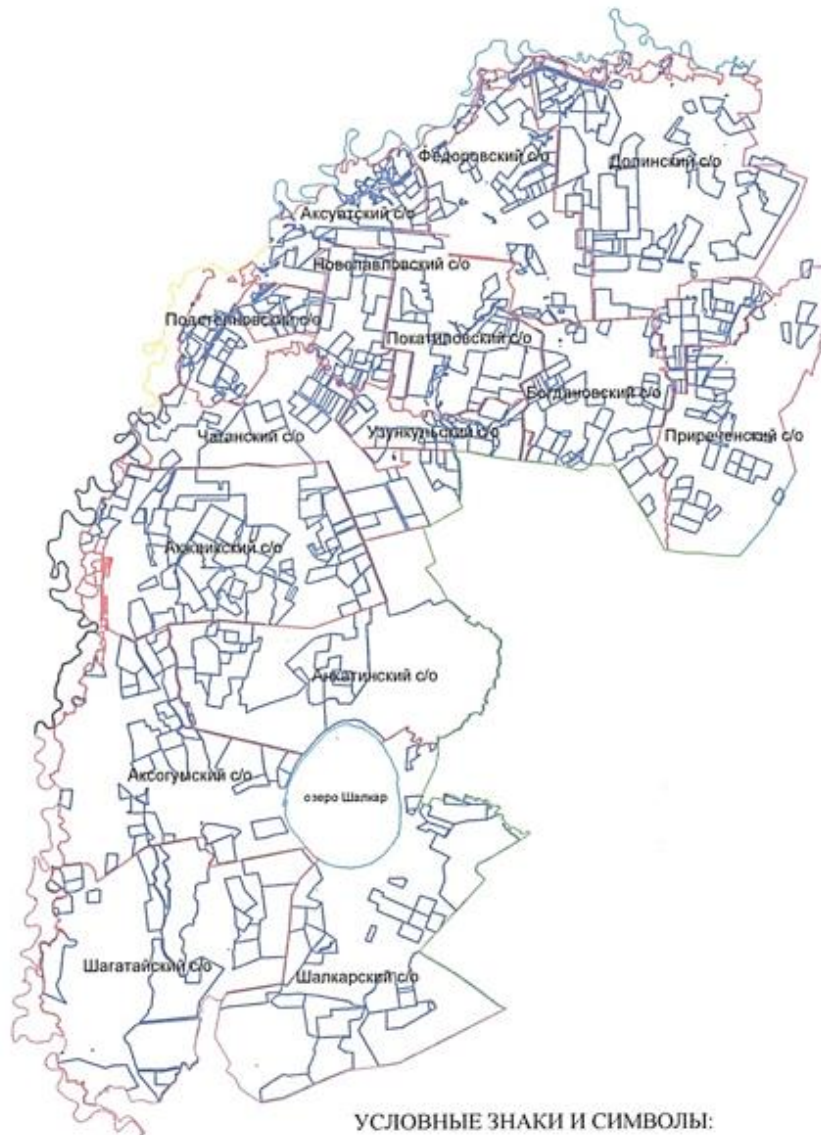
Для решения этих проблем – необходимо рационально выделить пастбищные угодья из государственного фонда и увеличить площади пастбищ за счет земель населенных пунктов, земель сельскохозяйственного назначения и земель запаса Теректинского района.

Также, для обеспечения ветеринарно – санитарными объектами запланировать строительство мест для купания животных по всему району, строительство пунктов осеменения в Аксуатском, Богдановском, Долинском, Покатиловском, Новопавловском, Чаганском, Акжайкском и Шалкарском сельских округах.

Приложение 1
к Плану по управлению
пастбищами и их использованию
по Теректинскому району
на 2018-2019 годы

Схема (карта)




расположения пастбищ на территории административно-территориальной единицы в разрезе категорий земель, собственников земельных участков и землепользователей на основании правоустанавливающих документов



ОПИСАНИЕ ОГРАНИЧЕНИЯ:

- земли города Уральска
- земли Зеленовского района
- земли Бурлинского района
- земли Сырымского района
- земли Акжайкского района
- земли Зеленовского района

УСЛОВНЫЕ ЗНАКИ И СИМВОЛЫ:

-  -Граница района
-  -Граница сельского округа
-  -Схемы расположения пастбищ на территории административно - территориальной единицы в разрезе категорий земель, собственников земельных участков и землепользователей на основании правоустанавливающих документов

Приложение 2
к Плану по управлению
пастбищами и их использованию
по Теректинскому району
на 2018-2019 годы




Приемлемые схемы пастбищеоборотов



ОПИСАНИЕ ОГРАНИЧЕНИЯ:

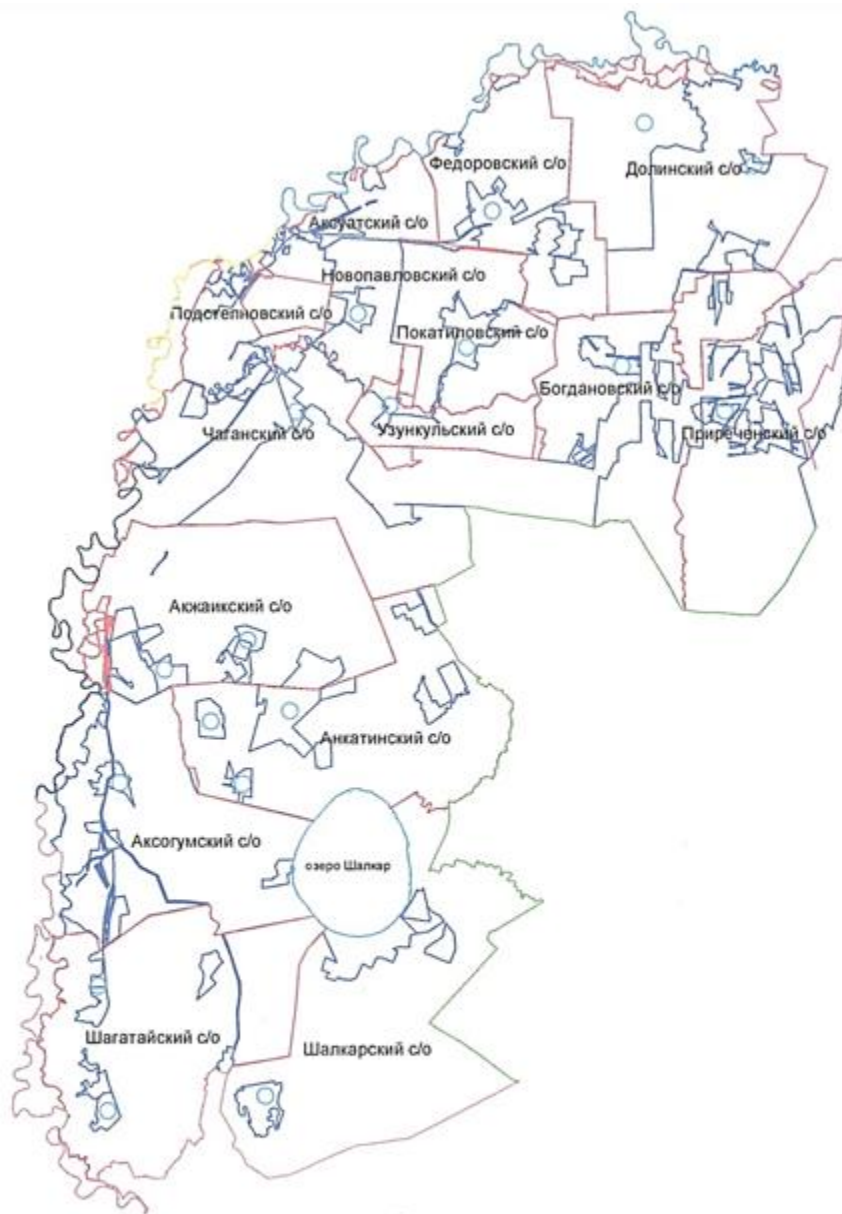
- земли города Уральска
- земли Зеленовского района
- земли Бурлинского района
- земли Сырымского района
- земли Акжаикского района
- земли Зеленовского района

УСЛОВНЫЕ ЗНАКИ И СИМВОЛЫ:

-  -Граница района
-  -Граница сельского округа
-  -Приемлемые схемы пастбищеоборотов

Приложение 3
к Плану по управлению
пастбищами и их использованию
по Теректинскому району
на 2018-2019 годы




**Карта
с обозначением внешних и внутренних границ и площадей пастбищ, в том числе
сезонных, объектов пастбищной инфраструктуры**



ОПИСАНИЕ ОГРАНИЧЕНИЯ:

- земли города Уральска
- земли Зеленовского района
- земли Бурлинского района
- земли Сырымского района
- земли Акжайыкского района
- земли Зеленовского района

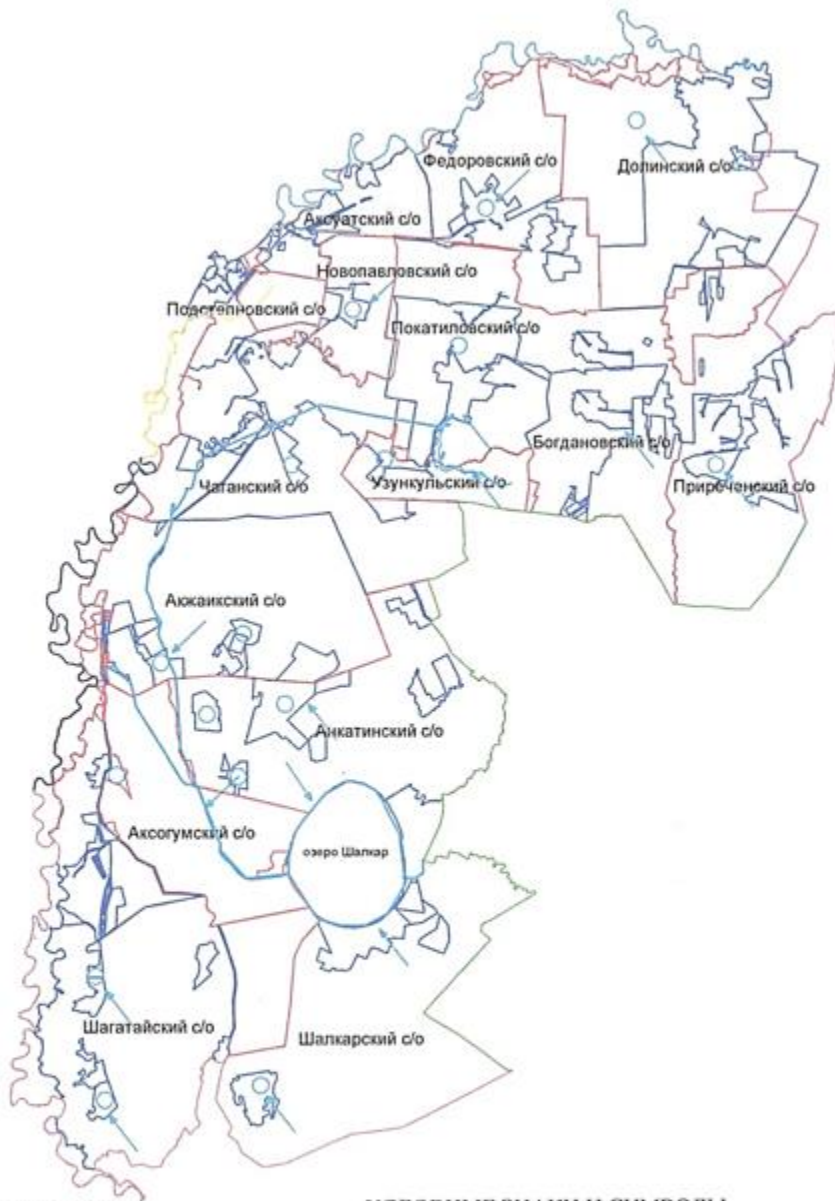
УСЛОВНЫЕ ЗНАКИ И СИМВОЛЫ:

-  -Граница района
-  -Граница сельского округа
-  -Внешние и внутренние границы и площадей пастбищ, в том числе сезонных, объектов пастбищной инфраструктуры

Приложение 4
к Плану по управлению
пастбищами и их использованию
по Теректинскому району
на 2018-2019 годы

**Схема
доступа пастбищепользователей к водоисточникам (озерам, рекам, прудам, копаням,**

оросительным или обводнительным каналам, трубчатым или шахтным колодцам), составленную согласно норме потребления воды



ОПИСАНИЕ ОГРАНИЧЕНИЯ:

- земли города Уральска
- земли Зеленовского района
- земли Бурлинского района
- земли Сырымского района
- земли Акжайкского района
- земли Зеленовского района

УСЛОВНЫЕ ЗНАКИ И СИМВОЛЫ:

- Граница района
- Граница сельского округа
- Схема доступа пастбищепользователей к водисточникам (озерам, рекам, прудам, копаням, оросительным или обводнительным каналам, трубчатым или шахтным колодцам), составленную согласно норме потребления воды

Приложение 5
к Плану по управлению
пастбищами и их
использованию
по Теректинскому району
на 2018-2019 годы

Схема

перераспределения пастбищ для размещения поголовья сельскохозяйственных животных физических и (или) юридических лиц, у которых отсутствуют пастбища, и перемещения его на предоставляемые пастбища



ОПИСАНИЕ ОГРАНИЧЕНИЯ:

- земли города Уральска
- земли Зеленовского района
- земли Бурлинского района
- земли Сырымского района
- земли Акжайкского района
- земли Зеленовского района

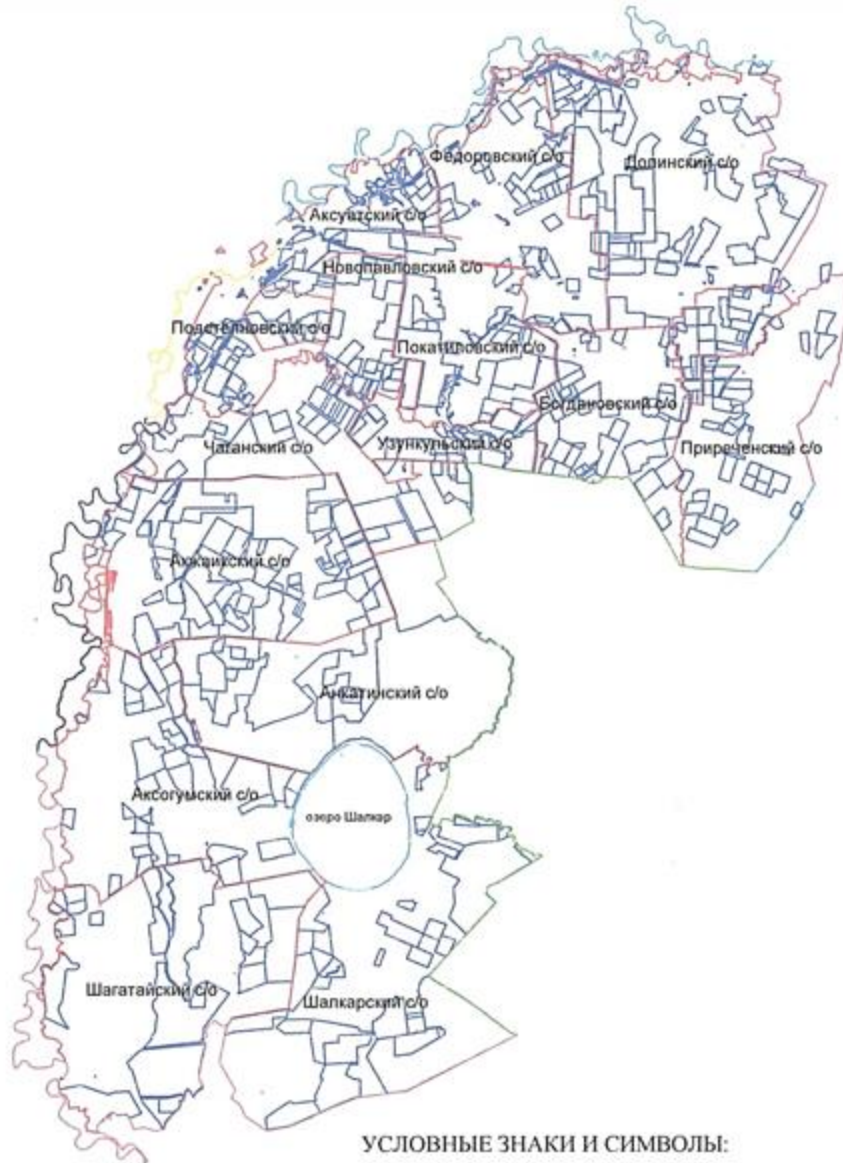
УСЛОВНЫЕ ЗНАКИ И СИМВОЛЫ:

- Граница района
- Граница сельского округа
- Схема перераспределения пастбищ для размещения поголовья сельскохозяйственных животных физических и (или) юридических лиц, у которых отсутствуют пастбища, и перемещения его на предоставляемые пастбища

Приложение 6
к Плану по управлению
пастбищами и их
использованию

Схема




Размещения поголовья сельскохозяйственных животных на отгонных пастбищах физических и (или) юридических лиц, не обеспеченных пастбищами, расположенными при городе районного значения, поселке, селе, сельского округа



ОПИСАНИЕ ОГРАНИЧЕНИЯ:

- земли города Уральска
- земли Зеленовского района
- земли Бурлинского района
- земли Сырымского района
- земли Акжаикского района
- земли Зеленовского района

УСЛОВНЫЕ ЗНАКИ И СИМВОЛЫ:

-  -Граница района
-  -Граница сельского округа
-  -Схема размещения поголовья сельскохозяйственных животных на отгонных пастбищах физических и (или) юридических лиц, не обеспеченных пастбищами, расположенными при городе районного значения, поселке, селе, сельском округе

**Календарный график
по использованию пастбищ, определяющие сезонные маршруты выпаса и отгона
сельскохозяйственных животных**

Порядковый номер	Наименование сельского округа	Период отгона животных на отдаленные пастбища	Период отгона животных с отдаленных пастбищ
1	Аксуатский	Первая половина мая	Вторая декада октября
2	Богдановский	Первая половина мая	Вторая декада октября
3	Долинский	Первая половина мая	Вторая декада октября
4	Новопавловский	Первая половина мая	Вторая декада октября
5	Покатиловский	Первая половина мая	Вторая декада октября
6	Подстепновский	Первая половина мая	Вторая декада октября
7	Приреченский	Первая половина мая	Вторая декада октября
8	Узункульский	Первая половина мая	Вторая декада октября
9	Федоровский	Первая половина мая	Вторая декада октября
10	Чаганский	Первая половина мая	Вторая декада октября
11	Акжаикский	Первая половина мая	Вторая декада октября
12	Аксогумский	Первая половина мая	Вторая декада октября
13	Анкатинский	Первая половина мая	Вторая декада октября
14	Шагатайский	Первая половина мая	Вторая декада октября
15	Шалкарский	Первая половина мая	Вторая декада октября
Всего			

Длительность пастбищного периода связана с почвенно-климатической зоной , видами сельскохозяйственных животных, а также урожайностью пастбищ в умеренно сухих на ковыльно – типчаково – полынных степях – составляет 180-200 дней.

В данном случае продолжительность выпаса для крупного рогатого скота, мелкого рогатого скота, лошадей и верблюдов связана с максимальной глубиной снежного покрова с плотностью снега и другими факторами.

Примечание: расшифровка аббревиатуры:

С – показатель Цельсия;

га – гектар;

мм - миллиметр;

см - сантиметр;

РФ –Российская Федерация;

с/о - сельский округ.

© 2012. РГП на ПХВ «Институт законодательства и правовой информации Республики Казахстан»
Министерства юстиции Республики Казахстан