

О границах охранных зон, зон регулирования застройки и зон охраняемого природного ландшафта памятников истории и культуры

Утративший силу

Решение маслихата Мангистауской области от 11 декабря 2014 года № 21/316. Зарегистрировано Департаментом юстиции от 16 января 2015 года № 2591. Утратило силу решением Мангистауского областного маслихата от 29 мая 2020 года № 36/437

Сноска. Утратило силу решением Мангистауского областного маслихата Мангистауской области от 29.05.2020 № 36/437 (вводится в действие по истечении десяти календарных дней после дня его первого официального опубликования).

Примечание РЦПИ.

В тексте документа сохранена пунктуация и орфография оригинала.

В соответствии с Законом Республики Казахстан от 2 июля 1992 года "Об охране и использовании объектов историко-культурного наследия" областной маслихат **РЕШИЛ:**

1. Утвердить границы охранных зон, зон регулирования застройки и зон охраняемого природного ландшафта памятников истории и культуры:

"Подземная мечеть Бекет-ата в местности Огланды", расположенной в Каракиянском районе;

"Некрополь Огланды", расположенного в Каракиянском районе;

"Подземная мечеть и некрополь Шопан-ата", расположенных в Каракиянском районе;

"Подземная мечеть, некрополь и урочище Султан-епа", расположенных в Тупкараганском районе, согласно приложениям 1, 2, 3, 4 к настоящему решению.

2. Руководителю аппарата Мангистауского областного маслихата (Сейбагытов Д.) обеспечить государственную регистрацию данного решения в органах юстиции, его официальное опубликование в информационно-правовой системе "Эділет" и в средствах массовой информации.

3. Настоящее решение вступает в силу со дня государственной регистрации в органах юстиции и вводится в действие по истечении десяти календарных дней после дня первого официального опубликования.

Председатель сессии

Б. Сарман

Секретарь

областного маслихата

Б. Жусупов

"СОГЛАСОВАНО"

Руководитель государственного
учреждения "Управление земельных
отношений Мангистауской области"

Дузмагамбетов Е.Д.

11 декабря 2014 год

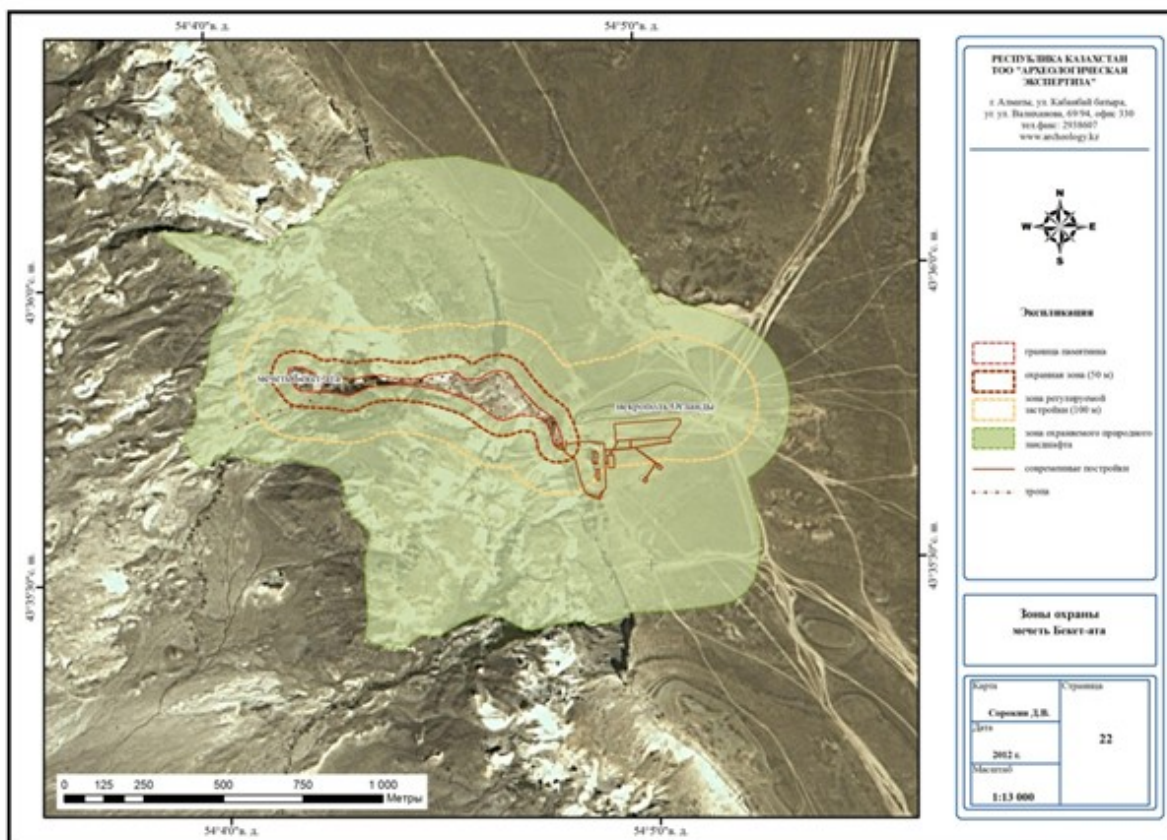
Руководитель государственного
учреждения "Управление культуры
Мангистауской области"

Базарбаев Б.Т.

11 декабря 2014 год

Приложение 1
к решению Мангистауского
областного маслихата
от 11 декабря 2014 года № 21/316

**Границы охранной зоны, зоны регулирования застройки, зоны
охраняемого природного ландшафта памятника истории и культуры "
Подземная мечеть Бекет-ата в местности Огланды" расположенной в
Каракиянском районе**



Охранная зона памятника культуры устанавливается для обеспечения сохранности объекта историко-культурного наследия и прилегающей к его территории исторически сложившейся среды для создания условий, способствующих выявлению исторической, научной, художественной или иной культурной ценности объекта историко-культурного наследия. На территории охранной зоны не производятся работы, которые оказывают вредное воздействие на сохранность объекта историко-культурного наследия, на его историко-культурное восприятие.

Общая площадь охранной зоны памятника составляет 10,8 гектар.

Зона регулирования застройки устанавливается для сохранения пространственной, композиционной роли объектов историко-культурного наследия в исторически сложившейся системе застройки и планировки городов, населенного места, пейзажа, для обеспечения гармоничного единства объекта историко-культурного наследия с современной градостроительной или природной средой.

Общая площадь зоны регулирования застройки составляет (включая некрополь Огланды) 43,3 гектар.

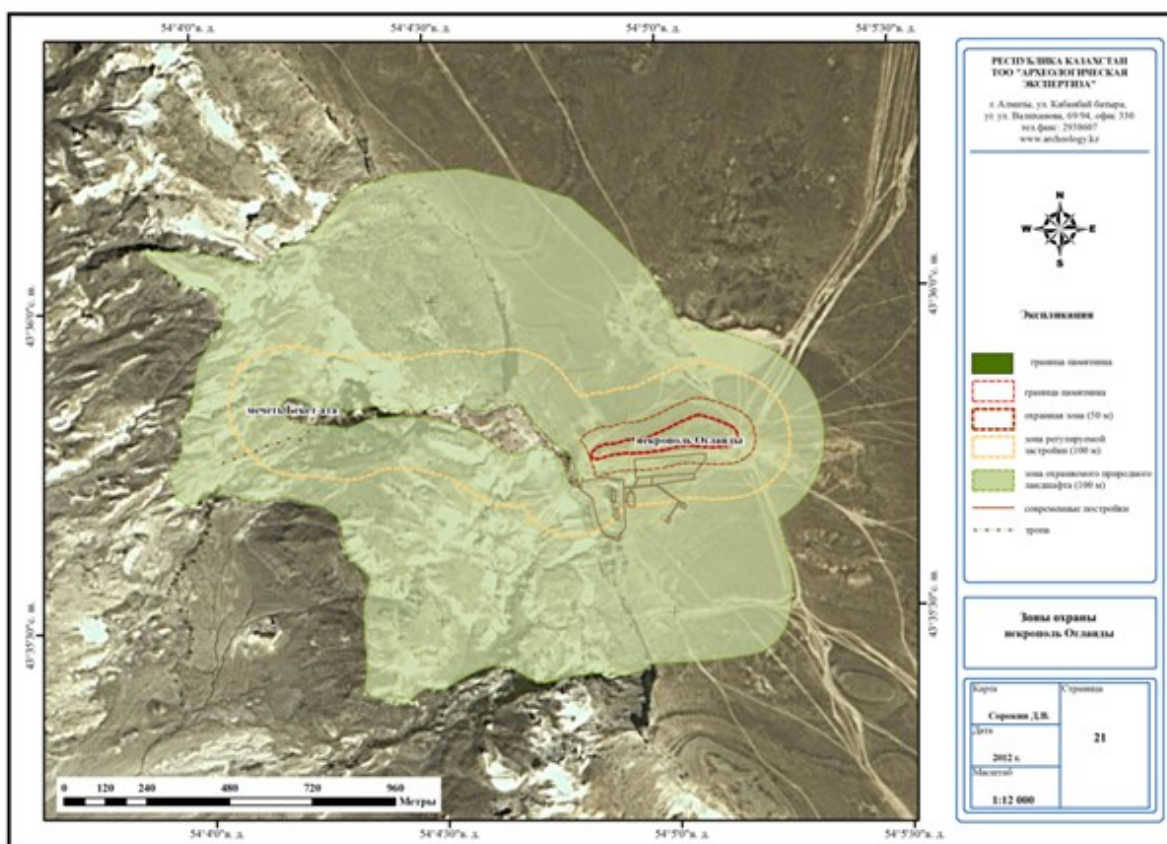
Зона охраняемого природного ландшафта устанавливается для обеспечения сохранности естественных и искусственно созданных ландшафтов, садов, парков, имеющих историческую, архитектурно-художественную или иную культурную

ценность. На территории зоны охраняемого природного ландшафта допускается деятельность, которая не вызывает изменения характера ландшафта, системы водоснабжения, растительности и других, предусмотренных режимом зоны, элементов. Общая площадь зоны охраняемого природного ландшафта (включая некрополь Огланды) составляет 138,4 гектар.

Общая территория комплекса с зонами охраны – 197,6 гектар.

Приложение 2
к решению Мангистауского
областного маслихата
от 11 декабря 2014 года № 21/316

Границы охранной зоны, зоны регулирования застройки, зоны охраняемого природного ландшафта памятника истории и культуры "Некрополь Огланды" расположенного в Каракиянском районе



Охранная зона памятника культуры устанавливается для обеспечения сохранности объекта историко-культурного наследия и прилегающей к его территории исторически сложившейся среды для создания условий, способствующих выявлению исторической, научной, художественной или иной культурной ценности объекта историко-культурного наследия. На территории

охранной зоны не производятся работы, которые оказывают вредное воздействие на сохранность объекта историко-культурного наследия, на его историко-культурное восприятие.

Общая площадь охранной зоны памятника составляет 5,0 гектар.

Зона регулирования застройки устанавливается для сохранения пространственной, композиционной роли объектов историко-культурного наследия в исторически сложившейся системе застройки и планировки городов, населенного места, пейзажа, для обеспечения гармоничного единства объекта историко-культурного наследия с современной градостроительной или природной средой.

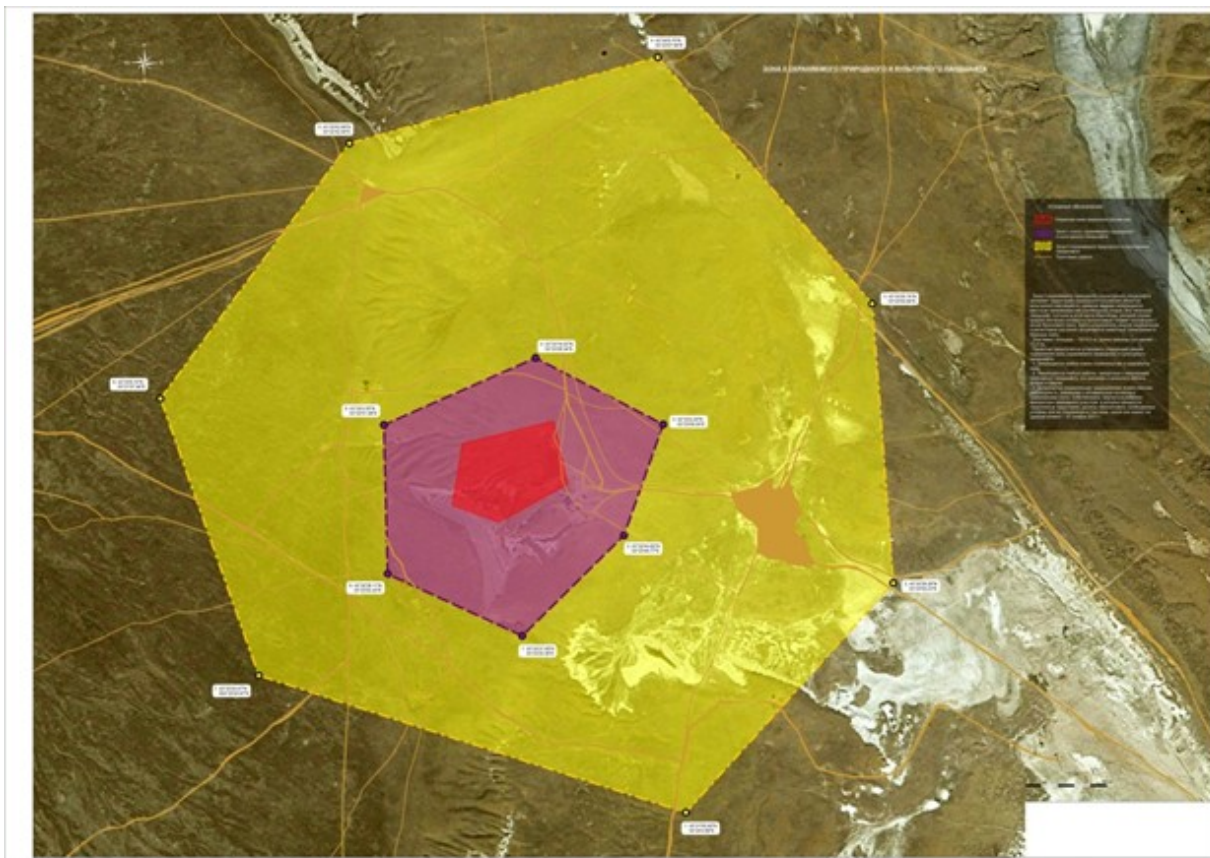
Общая площадь зоны регулирования застройки составляет (включая территорию подземной мечети Бекет-ата) 43,3 гектар.

Зона охраняемого природного ландшафта устанавливается для обеспечения сохранности естественных и искусственно созданных ландшафтов, садов, парков, имеющих историческую, архитектурно-художественную или иную культурную ценность. На территории зоны охраняемого природного ландшафта допускается деятельность, которая не вызывает изменения характера ландшафта, системы водоснабжения, растительности и других, предусмотренных режимом зоны, элементов. Общая площадь зоны охраняемого природного ландшафта (включая территорию подземной мечети Бекет-ата) составляет 138,4 гектар.

Общая территория комплекса с зонами охраны – 189,1 гектар.

Приложение 3
к решению Мангистауского
областного маслихата
от 11 декабря 2014 года № 21/316

Границы охранной зоны, зоны охраняемого природного ландшафта памятника истории и культуры "Некрополь и подземная мечеть Шопан-ата" расположенных в Каракиянском районе



Охранная зона памятника культуры устанавливается для обеспечения сохранности объекта историко-культурного наследия и прилегающей к его территории исторически сложившейся среды для создания условий, способствующих выявлению исторической, научной, художественной или иной культурной ценности объекта историко-культурного наследия. На территории охранной зоны не производятся работы, которые оказывают вредное воздействие на сохранность объекта историко-культурного наследия, на его историко-культурное восприятие.

Общая площадь охранной зоны памятника составляет 28 гектар.

Длина границы составляет 2,0 километр.

Зона охраняемого природного ландшафта устанавливается для обеспечения сохранности естественных и искусственно созданных ландшафтов, садов, парков, имеющих историческую, архитектурно-художественную или иную культурную ценность. На территории зоны охраняемого природного ландшафта допускается деятельность, которая не вызывает изменения характера ландшафта, системы водоснабжения, растительности и других, предусмотренных режимом зоны, элементов.

В связи с этим назначаются зоны охраняемого природного и культурного ландшафта с двумя режимами охраны:

1. Зона строго охраняемого природного и культурного ландшафта занимает территорию, прилегающую к границам охранной зоны некрополя Шопан-ата, включает также объекты историко-культурного наследия и природное окружение, имеющее исторические и функциональные связи с некрополем, а также большое научное и познавательное значение.

Она имеет площадь 126 гектар.

Длина границы составляет 4,7 километр.

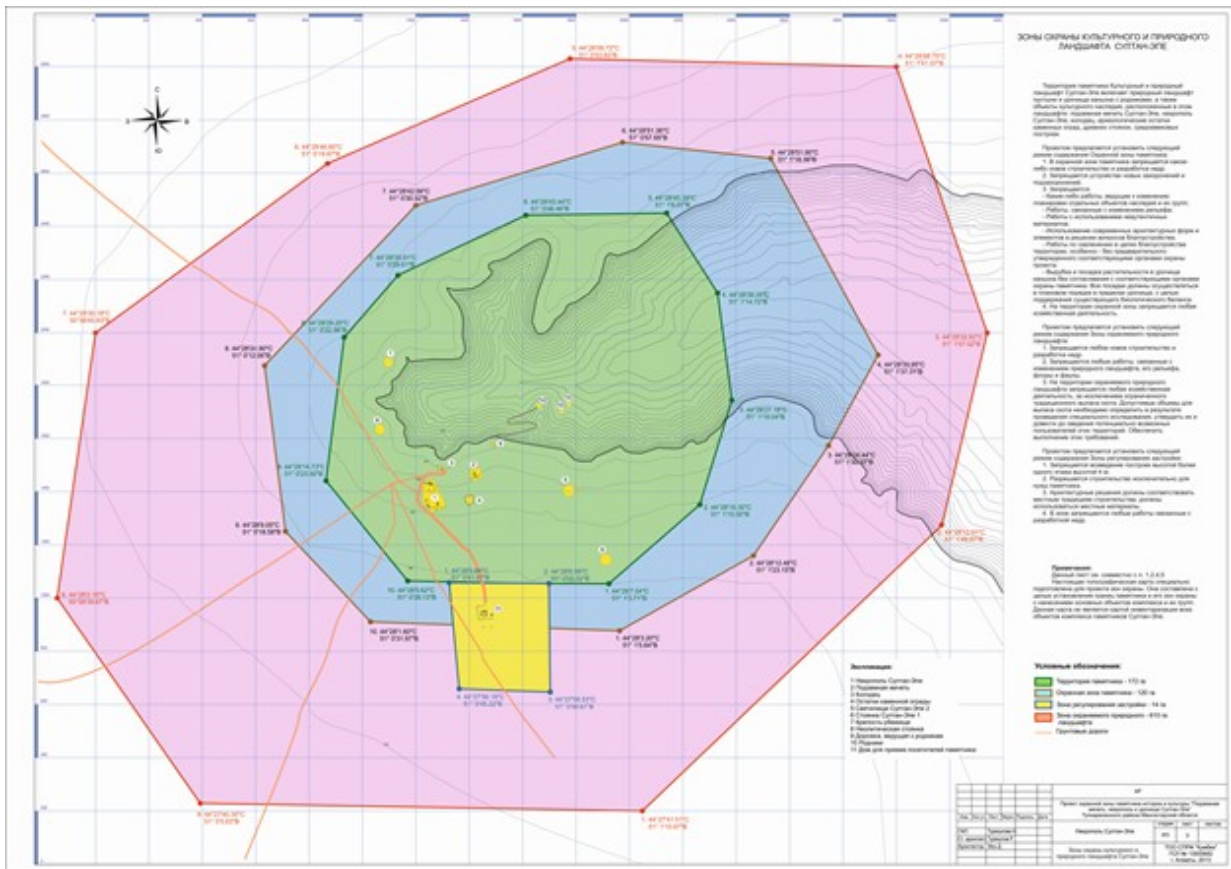
2. Зона охраняемого природного культурного ландшафта занимает территорию природного окружения объектов культурного наследия и с древних времен используется местным населением как пастбищные угодья. Это типичный ландшафт пустыни в этой части Мангистау, который служит средой обитания кочевых полукочевых племен скотоводов с эпохи бронзового века. Здесь сохранились многие реликтовые растения, встречаются животные, занесенные в Красную книгу.

Она имеет площадь 1014,3 гектар.

Длина границы составляет 12,4 километр.

Приложение 4
к решению Мангистауского
областного маслихата
от 11 декабря 2014 года № 21/316

Границы охранной зоны, зоны регулирования застройки, зоны охраняемого природного ландшафта памятника истории и культуры "Некрополь, подземная мечеть и урочище Султан-епа" расположенных в Тупкараганском районе



Охранная зона памятника культуры устанавливается для обеспечения сохранности объекта историко-культурного наследия и прилегающей к его территории исторически сложившейся среды для создания условий, способствующих выявлению исторической, научной, художественной или иной культурной ценности объекта историко-культурного наследия. На территории охранной зоны не производятся работы, которые оказывают вредное воздействие на сохранность объекта историко-культурного наследия, на его историко-культурное восприятие.

Общая площадь охранной зоны памятника составляет 120 гектар.

Длина границы составляет 5,3 километр.

Зона регулирования застройки устанавливается для сохранения пространственной, композиционной роли объектов историко-культурного наследия в исторически сложившейся системе застройки и планировки городов, населенного места, пейзажа, для обеспечения гармоничного единства объекта историко-культурного наследия с современной градостроительной или природной средой.

Общая площадь зоны регулирования застройки составляет 14 гектар.

Длина границы составляет 1,2 километр.

Зона охраняемого природного ландшафта устанавливается для обеспечения сохранности естественных и искусственно созданных ландшафтов, садов, парков

, имеющих историческую, архитектурно-художественную или иную культурную ценность. На территории зоны охраняемого природного ландшафта допускается деятельность, которая не вызывает изменения характера ландшафта, системы водоснабжения, растительности и других, предусмотренных режимом зоны, элементов.

Общая площадь зоны охраняемого природного ландшафта составляет 610 гектар.

Общая территория комплекса с зонами охраны – 8,8 гектар.