

О внесении изменений и дополнений в некоторые решения Правительства Республики Казахстан

Постановление Правительства Республики Казахстан от 14 марта 2025 года № 144

Правительство Республики Казахстан ПОСТАНОВЛЯЕТ:

1. Утвердить прилагаемые изменения и дополнения, которые вносятся в некоторые решения Правительства Республики Казахстан.

2. Настоящее постановление вводится в действие со дня его подписания.

*Премьер-Министр
Республики Казахстан*

О. Бектенов

Утверждены
постановлением Правительства
Республики Казахстан
от 14 марта 2025 года № 144

Изменения и дополнения, которые вносятся в некоторые решения Правительства Республики Казахстан

1. В постановлении Правительства Республики Казахстан от 6 октября 2017 года № 624 "О некоторых вопросах специальных экономических зон":

1) в Положении о специальной экономической зоне "Морпорт Актау", утвержденном указанным постановлением:

пункты 1 и 2 изложить в следующей редакции:

"1. Специальная экономическая зона "Морпорт Актау" (далее – СЭЗ) расположена на территории Мангистауской области в пределах административно-территориальных границ города Актау, Мунайлинского, Каракиянского и Тупкараганского районов Мангистауской области согласно прилагаемому плану.

СЭЗ является портовой специальной экономической зоной.

Территория СЭЗ составляет 3656,1719 гектара, включая Международный аэропорт Актау, и является неотъемлемой частью территории Республики Казахстан.

2. СЭЗ создается в целях ускоренного развития региона для активизации вхождения экономики республики в систему мировых хозяйственных связей, создания высокоэффективных, в том числе высокотехнологичных и конкурентоспособных производств, освоения выпуска новых видов продукции, привлечения инвестиций, совершенствования правовых норм рыночных отношений, внедрения современных методов управления и хозяйствования, развития мультимодальных хабов, транспорта и логистики, повышения туристского потенциала региона и развития

высокоэффективной, конкурентоспособной туристской инфраструктуры, способной обеспечить и удовлетворить потребности прибывающих казахстанских и зарубежных туристов, а также решения социальных проблем.";

дополнить пунктом 3-2 следующего содержания:

"3-2. Для строительства объектов, установки линий электропередачи и размещения других сооружений, которые являются препятствиями на приаэродромной территории и местности в пределах воздушных трасс; для проведения работ, вследствие которых в воздушном пространстве производятся радиоволновое, видимое, акустическое и иные виды излучения; для размещения объектов, создающих условия для массового скопления птиц или ухудшающих полетную видимость, а также любой другой деятельности, не связанной непосредственно с использованием воздушного пространства, но влияющей на безопасность полетов, оборудования воздушных судов и находящихся на них людей, на территории СЭЗ необходимо получение соответствующего разрешения, предусмотренного Законом Республики Казахстан "Об использовании воздушного пространства Республики Казахстан и деятельности авиации".";

план территории специальной экономической зоны "Морпорт Актау" изложить в новой редакции согласно приложению 1 к настоящим изменениям и дополнениям;

2) в Положении о специальной экономической зоне "Оңтүстік", утвержденном указанным постановлением:

пункт 1 изложить в следующей редакции:

"1. Специальная экономическая зона "Оңтүстік" (далее – СЭЗ) расположена на территории города Шымкента согласно прилагаемому плану.

Территория СЭЗ составляет 429,0001 гектара, включая Международный аэропорт Шымкент, и является неотъемлемой частью территории Республики Казахстан.";

подпункт 1) пункта 2 изложить в следующей редакции:

"1) ускоренного развития региона для активизации вхождения экономики республики в систему мировых хозяйственных связей, создания высокоэффективных, в том числе высокотехнологичных и конкурентоспособных производств, освоения выпуска новых видов продукции, привлечения инвестиций, совершенствования правовых норм рыночных отношений, внедрения современных методов управления и хозяйствования, развития мультимодальных хабов, транспорта и логистики, а также решения социальных проблем;"

дополнить пунктом 3-1 следующего содержания:

"3-1. Для строительства объектов, установки линий электропередачи и размещения других сооружений, которые являются препятствиями на приаэродромной территории и местности в пределах воздушных трасс; для проведения работ, вследствие которых в воздушном пространстве производятся радиоволновое, видимое, акустическое и иные виды излучения; для размещения объектов, создающих условия для массового

скопления птиц или ухудшающих полетную видимость, а также любой другой деятельности, не связанной непосредственно с использованием воздушного пространства, но влияющей на безопасность полетов, оборудования воздушных судов и находящихся на них людей, на территории СЭЗ необходимо получение соответствующего разрешения, предусмотренного Законом Республики Казахстан "Об использовании воздушного пространства Республики Казахстан и деятельности авиации".";

план территории специальной экономической зоны "Оңтүстік" изложить в новой редакции согласно приложению 2 к настоящим изменениям и дополнениям.

2. В постановлении Правительства Республики Казахстан от 24 ноября 2017 года № 772 "О некоторых вопросах специальных экономических зон":

в Положении о специальной экономической зоне "Астана – Технополис", утвержденном указанным постановлением:

пункт 1 изложить в следующей редакции:

"1. Специальная экономическая зона "Астана – Технополис" (далее – СЭЗ) расположена на территории города Астаны в границах согласно прилагаемому плану.

Территория СЭЗ составляет 2303,185 гектара, включая Международный аэропорт Нурсултан Назарбаев, и является неотъемлемой частью территории Республики Казахстан.";

подпункт 4) пункта 2 изложить в следующей редакции:

"4) ускоренного развития города Астаны путем привлечения инвестиций в социальную сферу, область здравоохранения и сферу туризма, развития мультимодальных хабов, транспорта и логистики.";

дополнить пунктом 5-1 следующего содержания:

"5-1. Для строительства объектов, установки линий электропередачи и размещения других сооружений, которые являются препятствиями на приаэродромной территории и местности в пределах воздушных трасс; для проведения работ, вследствие которых в воздушном пространстве производятся радиоволновое, видимое, акустическое и иные виды излучения; для размещения объектов, создающих условия для массового скопления птиц или ухудшающих полетную видимость, а также любой другой деятельности, не связанной непосредственно с использованием воздушного пространства, но влияющей на безопасность полетов, оборудования воздушных судов и находящихся на них людей, на территории СЭЗ необходимо получение соответствующего разрешения, предусмотренного Законом Республики Казахстан "Об использовании воздушного пространства Республики Казахстан и деятельности авиации".";

план границ специальной экономической зоны "Астана – Технополис" изложить в новой редакции согласно приложению 3 к настоящим изменениям и дополнениям.

3. В постановлении Правительства Республики Казахстан от 28 апреля 2021 года № 277 "О некоторых вопросах специальной экономической зоны "Сарыарқа":

в Положении о специальной экономической зоне "Сарыарқа", утвержденном указанным постановлением:

пункт 1 изложить в следующей редакции:

"1. Специальная экономическая зона "Сарыарқа" (далее – СЭЗ) расположена на территории Карагандинской области в пределах административно-территориальных границ города Караганды и Бухар-Жырауского района Карагандинской области согласно прилагаемому плану.

Территория СЭЗ составляет 1253,056 гектара, включая аэропорт "Сары-Арка", и является неотъемлемой частью территории Республики Казахстан.";

подпункт 7) пункта 2 изложить в следующей редакции:

"7) создания благоприятного инвестиционного климата и привлечения отечественных и зарубежных инвестиций для реализации инвестиционных проектов, развития мультимодальных хабов, транспорта и логистики;"

дополнить пунктом 3-1 следующего содержания:

"3-1. Для строительства объектов, установки линий электропередачи и размещения других сооружений, которые являются препятствиями на приаэродромной территории и местности в пределах воздушных трасс; для проведения работ, вследствие которых в воздушном пространстве производятся радиоволновое, видимое, акустическое и иные виды излучения; для размещения объектов, создающих условия для массового скопления птиц или ухудшающих полетную видимость, а также любой другой деятельности, не связанной непосредственно с использованием воздушного пространства, но влияющей на безопасность полетов, оборудования воздушных судов и находящихся на них людей, на территории СЭЗ необходимо получение соответствующего разрешения, предусмотренного Законом Республики Казахстан "Об использовании воздушного пространства Республики Казахстан и деятельности авиации".";

план границ специальной экономической зоны "Сарыарқа" изложить в новой редакции согласно приложению 4 к настоящим изменениям и дополнениям.

4. В постановлении Правительства Республики Казахстан от 15 марта 2023 года № 211 "О создании специальной экономической зоны "Alatau":

в Положении о специальной экономической зоне "Alatau", утвержденном указанным постановлением:

пункт 1 изложить в следующей редакции:

"1. Специальная экономическая зона "Alatau" (далее – СЭЗ) расположена на территории городов Қонаев, Алатау и Талгарского района Алматинской области в границах согласно прилагаемому плану.

Территория СЭЗ составляет 97930,98 гектара, включая территорию для развития транспортно-логистического потенциала региона, в том числе деятельности аэропортов, и является неотъемлемой частью территории Республики Казахстан.";

подпункт 1) пункта 2 изложить в следующей редакции:

"1) обеспечения благоприятного инвестиционного климата для привлечения отечественных и зарубежных инвестиций, развития мультимодальных хабов, транспорта и логистики в рамках реализации проекта, который придаст новый импульс развитию региона;"

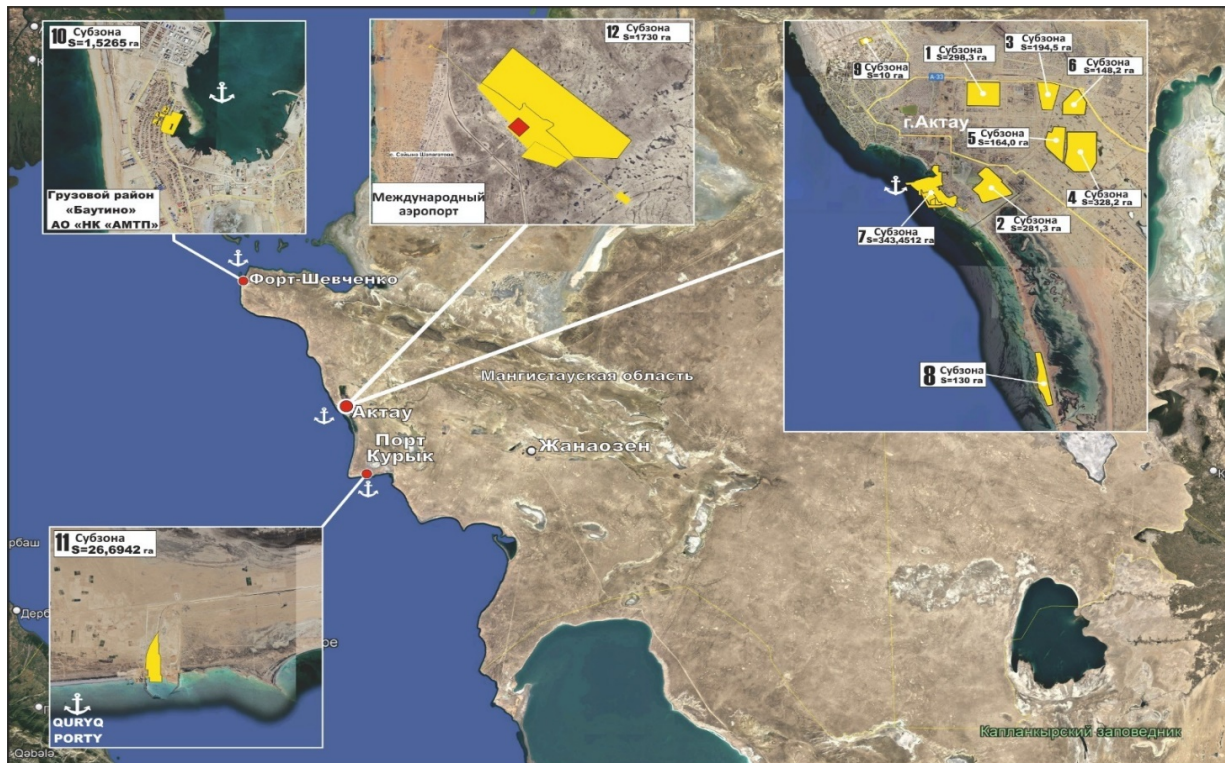
дополнить пунктом 4-1 следующего содержания:

"4-1. Для строительства объектов, установки линий электропередачи и размещения других сооружений, которые являются препятствиями на приаэродромной территории и местности в пределах воздушных трасс; для проведения работ, вследствие которых в воздушном пространстве производятся радиоволновое, видимое, акустическое и иные виды излучения; для размещения объектов, создающих условия для массового скопления птиц или ухудшающих полетную видимость, а также любой другой деятельности, не связанной непосредственно с использованием воздушного пространства, но влияющей на безопасность полетов, оборудования воздушных судов и находящихся на них людей, на территории СЭЗ необходимо получение соответствующего разрешения, предусмотренного Законом Республики Казахстан "Об использовании воздушного пространства Республики Казахстан и деятельности авиации".";

план границ специальной экономической зоны "Alatau" изложить в новой редакции согласно приложению 5 к настоящим изменениям и дополнениям.

Приложение 1
к изменениям и дополнениям,
которые вносятся в некоторые
решения Правительства
Республики Казахстан
Приложение
к Положению о специальной
экономической зоне
"Морпорт Актау"

План территории специальной экономической зоны "Морпорт Актау"



№ п/п	Наименование зон:	Площадь, гектар
1.	Портовая зона	371, 6719
2.	Индустриальная зона	1554,5
3.	Логистическая зона	1730
	Итого:	3656,1719

Приложение 2
к изменениям и дополнениям,
которые вносятся в некоторые
решения Правительства
Республики Казахстан
Приложение
к Положению о специальной
экономической зоне
"Оңтүстік"

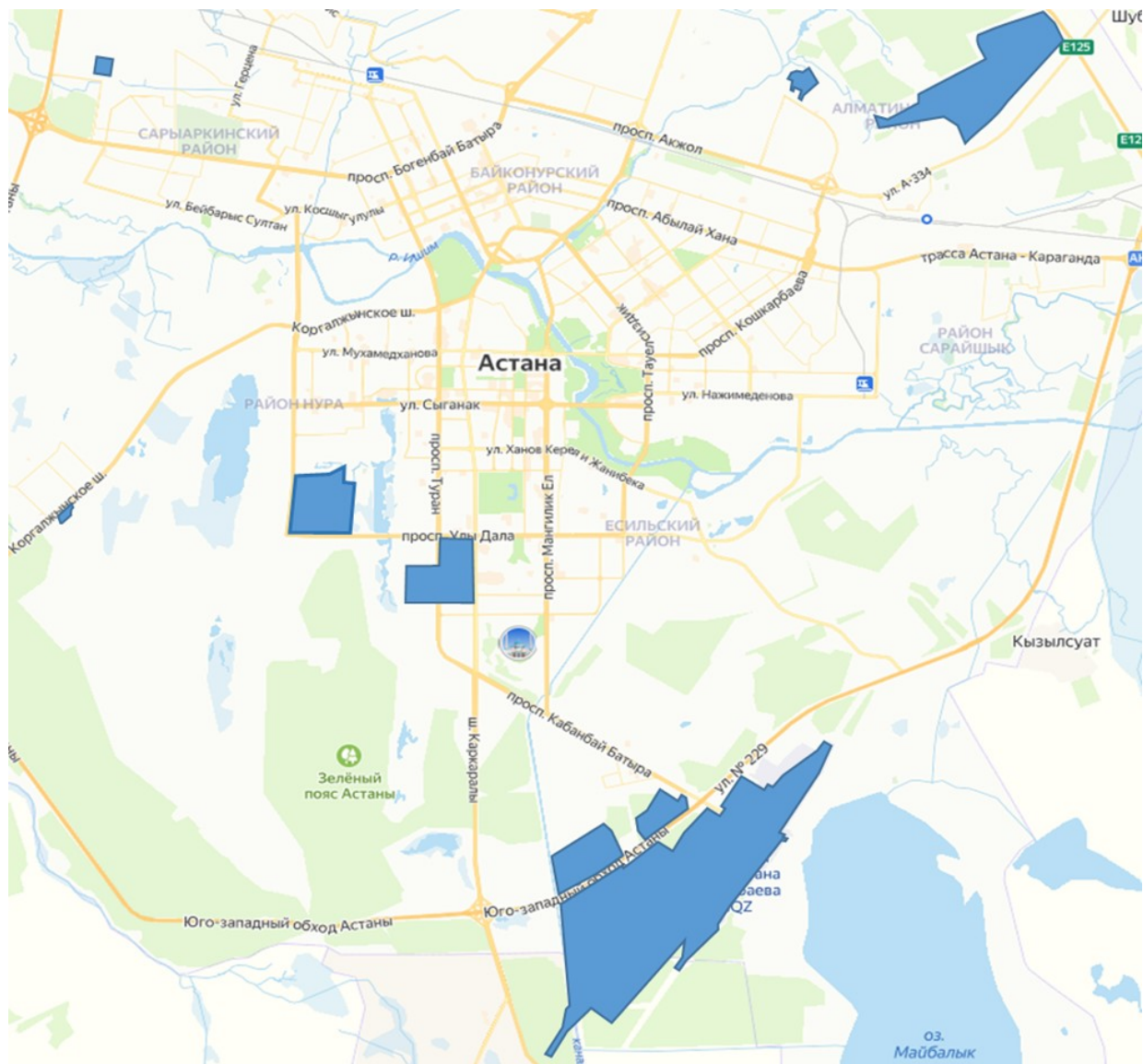
План территории специальной экономической зоны "Оңтүстік"



Общая территория специальной экономической зоны "Оңтүстік" S = 429,0001 га

Приложение 3
к изменениям и дополнениям,
которые вносятся в некоторые
решения Правительства
Республики Казахстан
Приложение
к Положению о специальной
экономической зоне
"Астана – Технополис"

План границ специальной экономической зоны "Астана – Технополис"



Общая территория специальной экономической зоны "Астана – Технополис" S = 2303,185 га

Приложение 4
к изменениям и дополнениям,
которые вносятся в некоторые
решения Правительства
Республики Казахстан

Приложение
к Положению о специальной
экономической зоне
"Сарыарка"

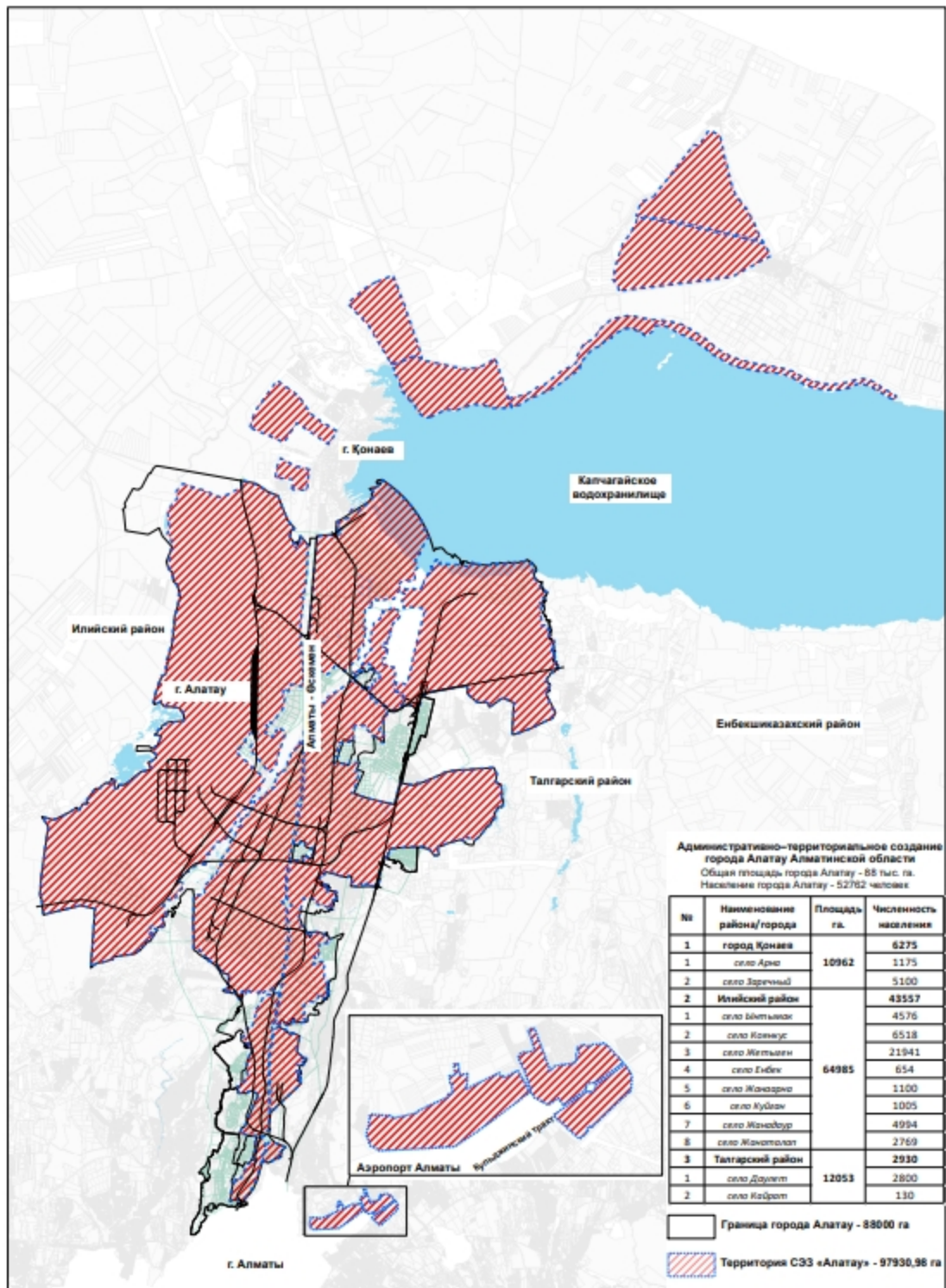
План границ специальной экономической зоны "Сарыарка"



№ п/п	Наименование зон:	Площадь, гектар
1.	Специальная экономическая зона "Сарыарка"	880,4
2.	Субзона № 1 "Кремниевая долина"	60,11
3.	Субзона № 2 "Аэропорт "Сары-Арка"	312,5460
	Итого:	1253,056

Приложение 5
 к изменениям и дополнениям,
 которые вносятся в некоторые
 решения Правительства
 Республики Казахстан
 Приложение
 к Положению о специальной
 экономической зоне
 "Alatau"

План границ специальной экономической зоны "Alatau"



Общая территория специальной экономической зоны "Alatau" S= 97930,98 га