

Об установлении и изменении границ (черты) села Церковное Новомирского сельского округа Железинского района

Совместные постановление акимата Железинского района Павлодарской области от 3 марта 2026 года № 73/3 и решение Железинского районного маслихата Павлодарской области от 6 марта 2026 года № 227/8

В соответствии с пунктом 5 статьи 108 Земельного кодекса Республики Казахстан, подпунктом 3) статьи 12 Закона Республики Казахстан "Об административно-территориальном устройстве Республики Казахстан", акимат Железинского района ПОСТАНОВЛЯЕТ и Железинский районный маслихат РЕШИЛ:

1. Установить и изменить границы (черту) села Церковное Новомирского сельского округа Железинского района, общей площадью 4579,2 гектар согласно приложениям 1, 2 к настоящему совместному постановлению и решению.

2. Государственному учреждению "Отдел земельных отношений Железинского района" внести необходимые изменения в земельно-учетную документацию.

3. Настоящие совместные постановление и решение вводятся в действие по истечении десяти календарных дней после дня их первого официального опубликования.

Аким Железинского района
Председатель районного маслихата

А. Шайхимов
Т. Даулетов

Приложение 1
к совместному постановлению
акимата Железинского района
от "3" марта 2026 года
№ 73/3 и решению
Железинского районного
маслихата
от "6" марта 2026 года
№ 227/8

Экспликация земель села Церковное Новомирского сельского округа Железинского района




Гектар

| Общая площадь | Всегосельскохоз зяйственных угодий | В том числе | | | Прочие |
|---------------|--|-------------|---------|----------|--------|
| | | Пашня | Сенокос | Пастбища | |
| 4579,2 | 3995,2 | 715 | | 3280,2 | 584 |

Приложение 2
к совместному постановлению
акимата Железинского района
от "3" марта 2026 года
№ 73/3 и решению

| ле со по ло са | до ро ги | З а с троен на я часть н асе лен ного пункта | Прочие земли | | | | Земли постороннего пользования | | | |
|-------------------|----------|---|--------------|---|--------|------------------|---|--|--|------------------|
| | | | все го | В том числе | | | Г У " Учрежд ение по охране лесов и животно го мира" | Г У " Управе ние пассажи р ского транспо рта авто мо биль ных дорог П авл. Обл ." | Г У " Аппарат акима Н овомир ского сельског о округа Железин ского района" | |
| | | | | Кладби ща и скотомо гильник и | свалки | Канавы, дамбы | | | | Других угодий |
| 7 | 36 | 236 | 4 | | 4 | | | 180 | 11 | 1 |

Условные обозначения

| | |
|---|--|
|  | граница землепользования и номера точек а) проектные |
|  | полевая дорога |
|  | пастбище |