

О внесении изменений в постановление акимата Мангистауской области от 24 сентября 2024 года № 195 "Об утверждении границ охранных зон, зон регулирования застройки и зон охраняемого природного ландшафта памятников истории и культуры по Мангистауской области"

Постановление акимата Мангистауской области от 5 января 2025 года № 6

Акимат Мангистауской области ПОСТАНОВЛЯЕТ:

1. Внести в постановление акимата Мангистауской области от 24 сентября 2024 года №195 "Об утверждении границ охранных зон, зон регулирования застройки и зон охраняемого природного ландшафта памятников истории и культуры по Мангистауской области" (зарегистрировано в Реестре государственной регистрации нормативных правовых актов под №202819) следующие изменения:

приложения 1, 2, 3, 4, 5 к указанному постановлению изложить в новой редакции согласно приложениям 1, 2, 3, 4, 5 к настоящему постановлению.

2. Контроль за исполнением настоящего постановления возложить на курирующего заместителя акима Мангистауской области.

3. Настоящее постановление вводится в действие по истечении десяти календарных дней после дня его первого официального опубликования.

Аким Мангистауской области

Н. Килыбай

Приложение 1 к
постановлению акимата
Мангистауской области
от "___" _____ 2025 года
№ _____

Приложение 1
к постановлению акимата
Мангистауской области
от 24 сентября 2024 года №195

Границы охранной зоны, зоны регулирования застройки и зоны охраняемого природного ландшафта памятника истории и культуры, расположенного в Каракиянском районе Мангистауской области

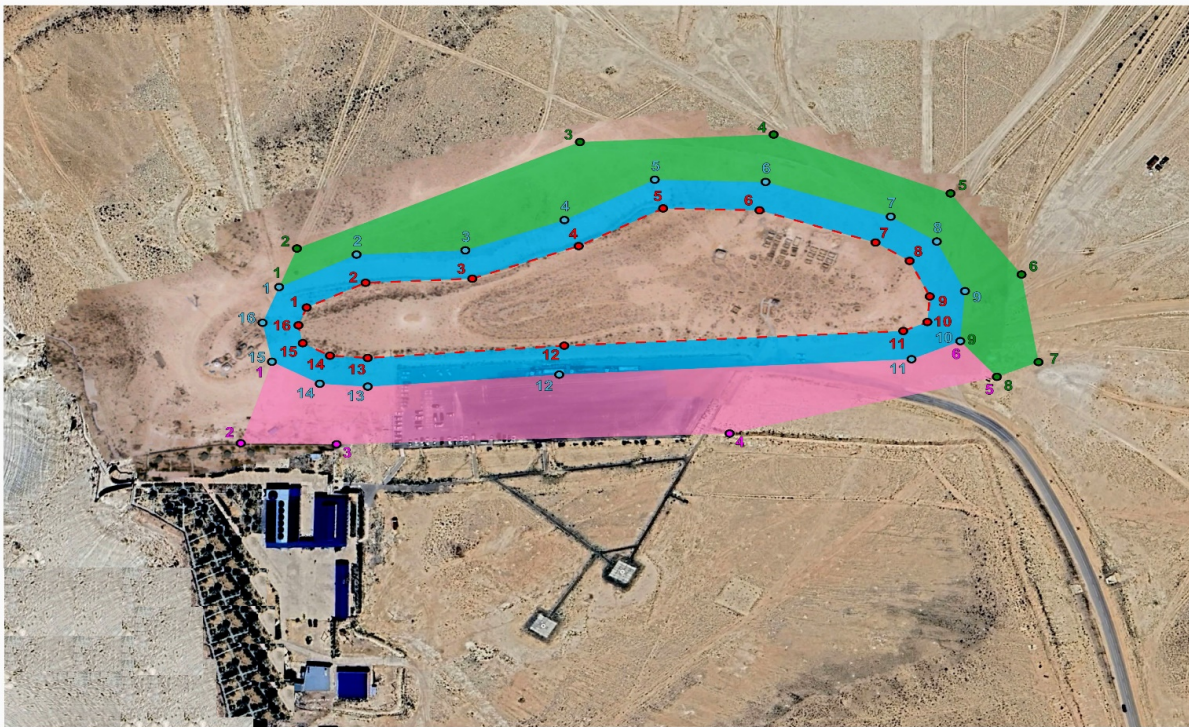
№	Наименование памятника истории и культуры	Вид памятника истории и культуры	Местонахождение памятника истории и культуры	Площадь памятника истории и культуры, га	Площадь охранной зоны, га	Площадь зоны регулирования застройки, га	Площадь зоны охраняемого природного ландшафта, га

1	Некрополь Огланды, X-XIX века	ансамбль и комплекс	в местности Огланды, расположен ной в 95 километрах к северо-вост оку от села Сенек	2,4	1,75	1,75	1,75
2	Подземная мечеть Бекет-ата в местности Огланды, XVIII век	градостроит ельство и архитектура	в 9 5 километрах н а северо-вост ок от села Сенек	4,79	12,1	21,53	33,2
3	Подземная мечеть Шопан ата и некрополь (1661 единиц), X-XIX века:	ансамбли и комплексы	в 2 0 километрах к северо-запа ду от села Сенек	28	35,6	45,3	56
4	Культово-п огребальны й комплекс У л ы Киндикти (Улькенкуды к, середина I I тысячелетия до н.э.	археология	в 3 5 километрах к северу от села Сенек	0,008	0,637	1,654	2,672
5	Некрополь Алике-Кана й, конец XIX века - начало XX века	ансамбль и комплекс	в 8 3 километрах к востоку от с е л а Сайотес сельского округа Сайотес	0,038	0,321	0,626	0,930
6	Некрополь Балуанияз, XVIII - XX века	ансамбль и комплекс	в 6 0 километрах к северо-вост оку от населенного пункта Аккудык Сенекского сельского округа	1,087	0,908	1,167	1,426

7	Некрополь Бармак, XIV - XVI века, конец XVIII века - начало XX века	ансамбль и комплекс	в 7 6 километрах к югу от села Толеп	0,522	0,721	1,002	1,283
8	Некрополь Дауысты-Дукен, XVIII век - I половина XX века	ансамбль и комплекс	в 8 5 километрах к северо-востоку от села Сайотес сельского округа Сайотес	0,549	0,721	1,012	1,304
9	Некрополь Кокесем, XIV - XVIII – XX века	ансамбль и комплекс	в 7 0 километрах к северо-востоку от населенного пункта Аккудык Сенекского сельского округа	2,892	1,445	1,699	1,954
10	Некрополь Улы Кыргыз, XIX век	ансамбль и комплекс	в 9 4 километрах к северо-востоку от села Кызылсай	1,406	1,121	1,407	1,692
11	Некрополь Орыс, конец XVIII века - начало XX века	ансамбль и комплекс	в 9 8 километрах к востоку от села Сайотес сельского округа Сайотес	0,337	0,618	0,895	1,171

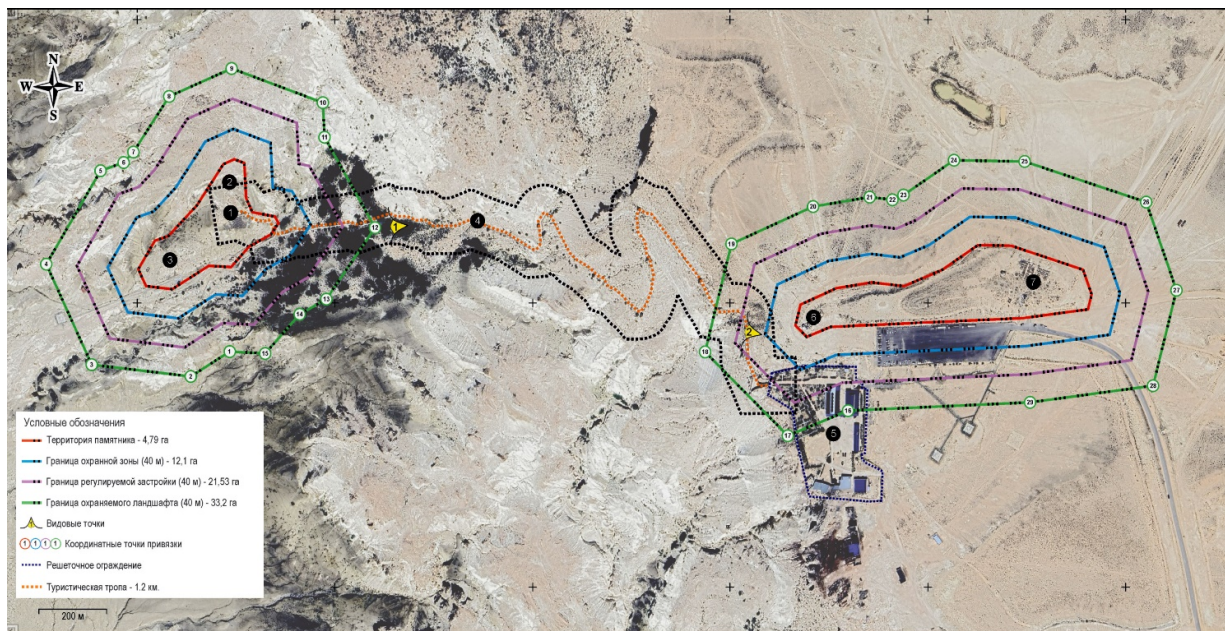
Примечание:
расшифровка аббревиатуры:
га – гектар

Карта границ охранной зоны, зоны регулирования застройки и зоны охраняемого природного ландшафта памятника истории и культуры "Некрополь Огланды, X-XIX века"



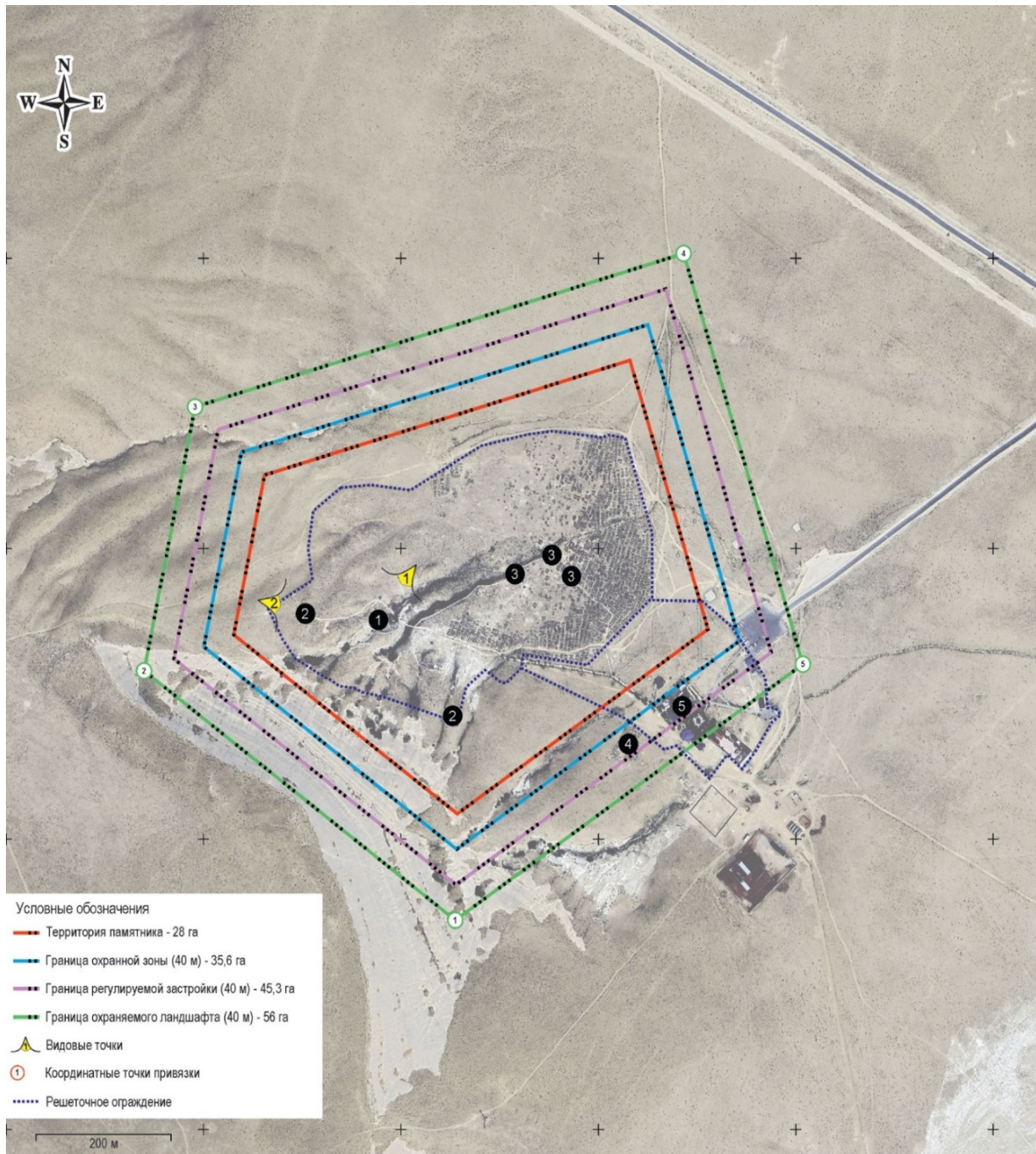
■ Охранная зона ■ Зона регулирования застройки ■ Зона охраняемого природного ландшафта

Карта границ охранной зоны, зоны регулирования застройки и зоны охраняемого природного ландшафта памятника истории и культуры "Подземная мечеть Бекет-ата в местности Огланды, XVIII век"



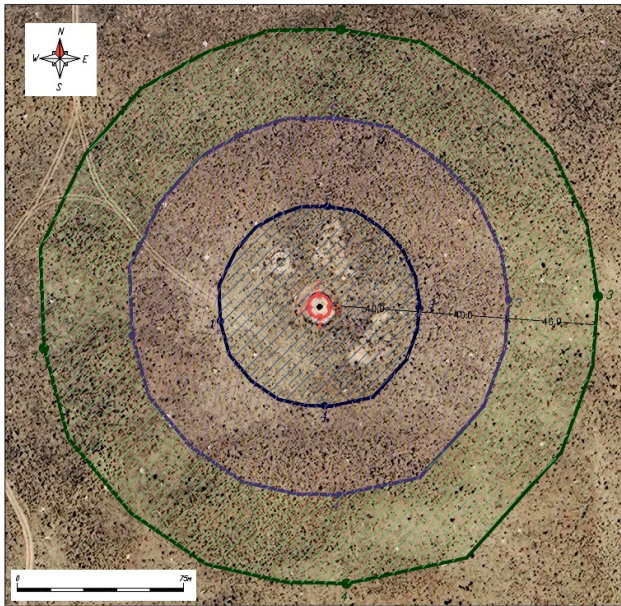
Охранная зона
 Зона регулирования застройки
 Зона охраняемого природного ландшафта

Карта границ охранной зоны, зоны регулирования застройки и зоны охраняемого природного ландшафта памятника истории и культуры "Подземная мечеть Шопан ата и некрополь" X-XIX века"







■ Охранная зона ■ Зона регулирования застройки ■ Зона охраняемого природного ландшафта

Карта границ охранной зоны, зоны регулирования застройки и зоны охраняемого природного ландшафта памятника истории и культуры "Культово-погребальный комплекс Улы Киндикты (Улькенкудык), середина II тысячелетия до н.э."







Условные обозначения

-  Территория памятника
-  Граница охранной зоны
-  Граница регулируемой застройки
-  Граница охраняемого ландшафта


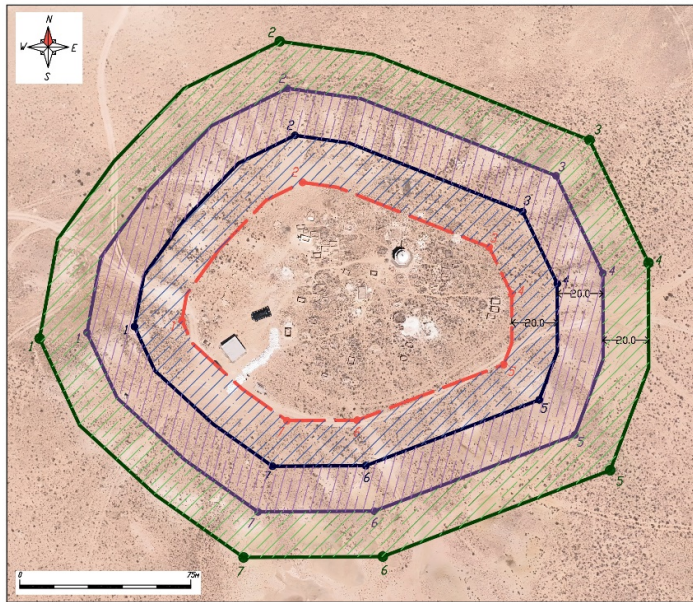
Карта границ охранной зоны, зоны регулирования застройки и зоны охраняемого природного ландшафта памятника истории и культуры "Некрополь Алике-Канай, конец XIX века - начало XX века"



Условные обозначения

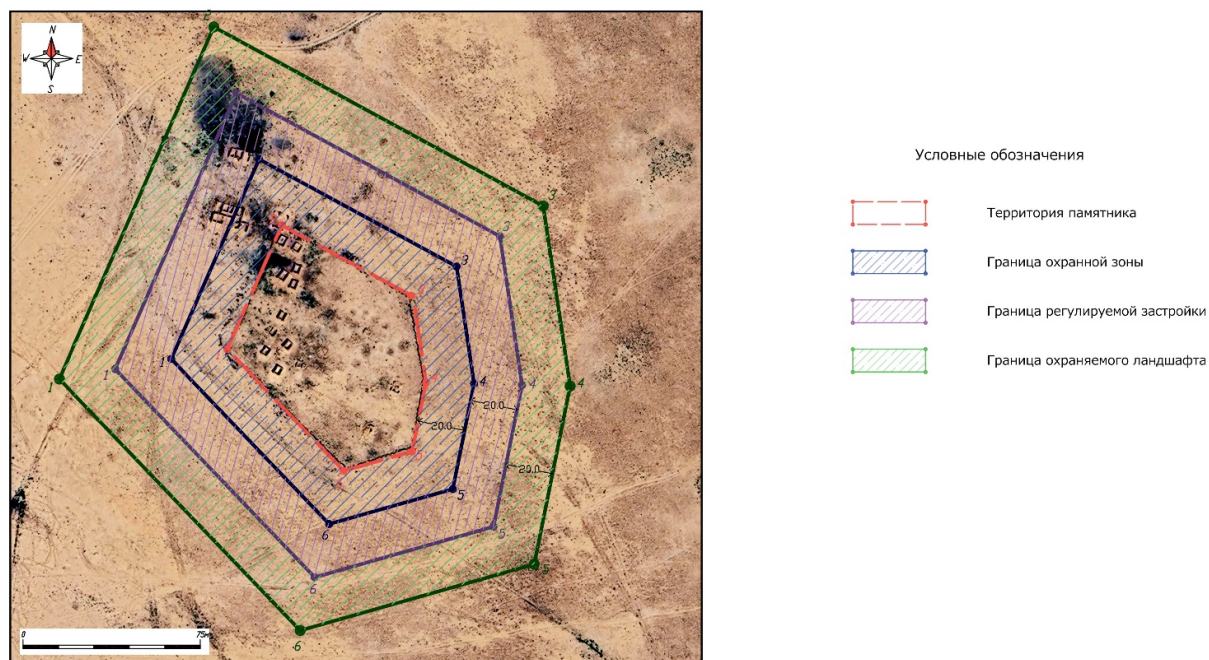
-  Территория памятника
-  Граница охранной зоны
-  Граница регулируемой застройки
-  Граница охраняемого ландшафта

Карта границ охранной зоны, зоны регулирования застройки и зоны охраняемого природного ландшафта памятника истории и культуры "Некрополь Балуанияз, XVIII - XX века"





Карта границ охранной зоны, зоны регулирования застройки и зоны охраняемого природного ландшафта памятника истории и культуры "Некрополь Бармак, XIV - XVI века, конец XVIII века - начало XX века"


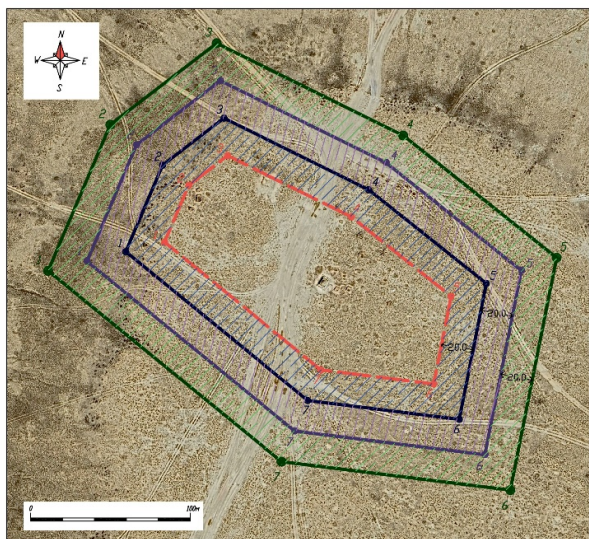
Карта границ охранной зоны, зоны регулирования застройки и зоны охраняемого природного ландшафта памятника истории и культуры "Некрополь Дауысты-Дукен, XVIII век - I половина XX века"



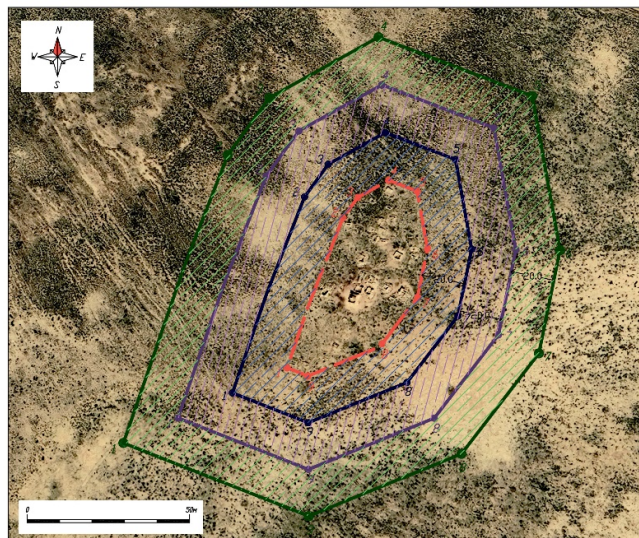
Карта границ охранной зоны, зоны регулирования застройки и зоны охраняемого природного ландшафта памятника истории и культуры "Некрополь Кокесем, XIV - XVIII – XX века"







Карта границ охранной зоны, зоны регулирования застройки и зоны охраняемого природного ландшафта памятника истории и культуры "Некрополь Улы Кыргыз, XIX век"



Карта границ охранной зоны, зоны регулирования застройки и зоны охраняемого природного ландшафта памятника истории и культуры "Некрополь Орыс, конец XVIII века - начало XX века"



Условные обозначения

-  Территория памятника
-  Граница охранной зоны
-  Граница регулируемой застройки
-  Граница охраняемого ландшафта

Приложение 2 к постановлению
акимата Мангистауской области
от "___" _____ 2025 года

№ _____

Приложение 2
к постановлению акимата
Мангистауской области
от 24 сентября 2024 года №195

Границы охранных зон и зон регулирования застройки и зон охраняемого природного ландшафта памятников истории и культуры, расположенных в Мангистауском районе Мангистауской области

№	Наименование памятника истории и культуры	Вид памятника истории и культуры	Местонахождение памятника истории и культуры	Площадь памятника истории и культуры, га	Площадь охранной зоны	Площадь зоны регулирования застройки	Площадь зоны охраняемого природного ландшафта
1	Некрополь Кулбарак, XVIII-XIX века	ансамбль и комплекс	в 6 километрах к юго-востоку от населенного пункта Тиген сельского округа Шайыр	0,73	14 493,40 м2	17 119,49 м2	19 499,07 м2
2	Некрополь Кунан, XV-XX века	ансамбль и комплекс	село Жынгылды	6,5	20 232,15 м2	22 867,05 м2	25 328,85 м2

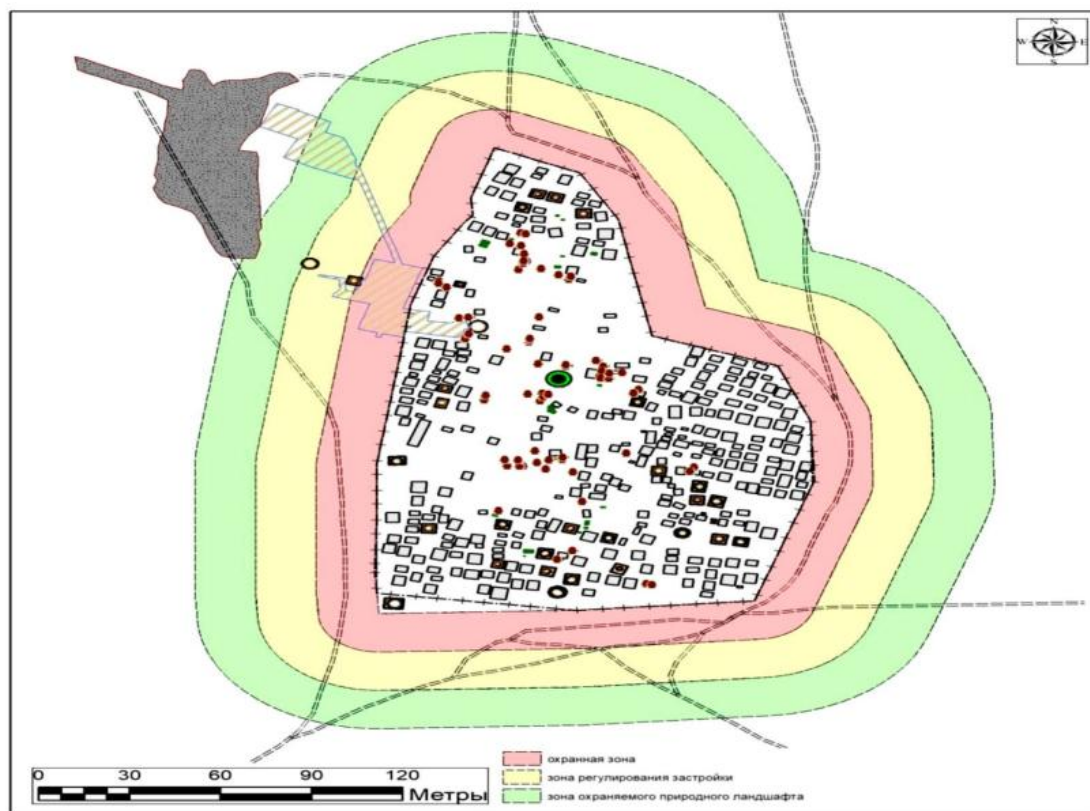
3	Некрополь Мынкиси, XVII-XX века	ансамбль и комплекс	в 2,5 километрах к востоку от села Акшымырау	0,066	16 064,80 м2	18 611,42 м2	21 085,12 м2
4	Подземная мечеть Бекет-ата в местности Тобыкты, XVIII-XIX века	градостроительство и архитектура	в 3,7 километрах к северо-востоку от населенного пункта Тиген сельского округа Шайыр	0,5	371,48 м2	596,13 м2	749,32 м2
5	Некрополь Ушкоз-Мейрам, XIV-XX века	ансамбль и комплекс	на западной окраине села Шетпе	0,57	12 486,88 м2	14 993,15 м2	17 391,66 м2
6	Некрополь Бекбаулы ата, XVI-XVII века и XVIII-XIX века	ансамбль и комплекс	в 1,4 километрах к северо-западу от села Жынгылды	3	19 610,40 м2	22 250,43 м2	24 771,77 м2
7	Мавзолей Акжигит, XVIII-XIX века	градостроительство и архитектура	в 5 километрах к северо-востоку от села Шайыр сельского округа Шайыр	0,6	0,9 га	0,9 га	0,9 га
8	Некрополь Каракиси, XVIII век-I половина XX века	ансамбль и комплекс	в 5 километрах к югу от села Сайотес сельского округа Сайотес	1,1	0,95 га	0,95 га	0,95 га
9	Некрополь Отес, XIV-XVI века и	ансамбль и комплекс	на южной окраине села Сайотес	2,7	1,4 га		1,4 га

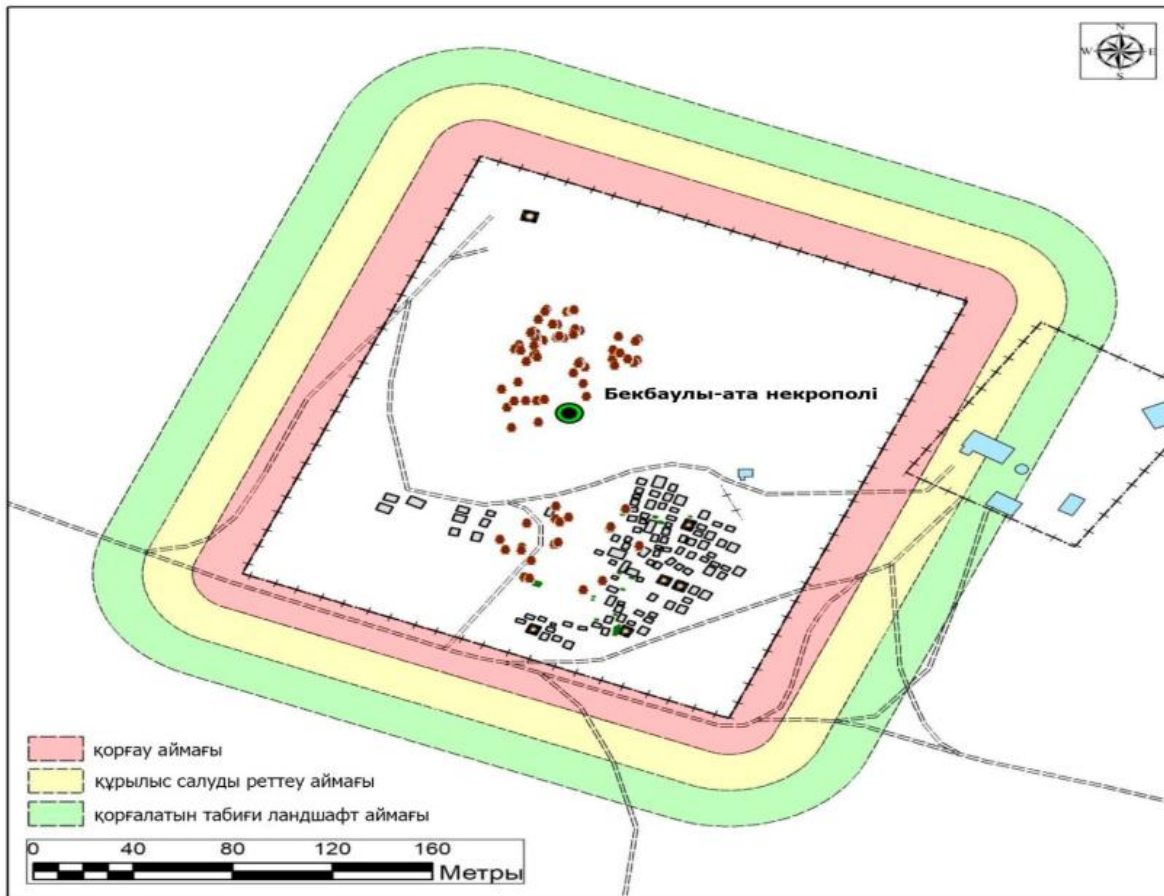
	XVIII-XX века		сельского округа Сайотес			1,4 га	
10	Некрополь Шилкоз-Мейрам, XVI-XX века	ансамбль и комплекс	в 1,5 километрах к северу от села Шетпе	1,98	1,2 га	1,2 га	1,2 га
11	Культово - погребальный комплекс Алтынказган, III-IV века	археология	в 2,1 километрах к востоку от села Таучик	197	25,5 га	25,5 га	25,5 га
12	Городище Кызылкала, урочище Акмыш, X-XVII века	археология	в 2,0 километрах к северо-западу от села Шетпе	24,0	8,9 га	8,9 га	8,9 га
13	Подземная мечеть Шақпақ ата и некрополь (57 единиц), IX-X века и XIV-XIX века	ансамбль и комплекс	в 3,0 километрах на северо-западе от села Таушық	10	15,4 га	22,1 га	29,9 га
14	Подземная мечеть Қараман ата и некрополь (470 единиц), XIII-XIX века	ансамбли и комплексы	в 3,5 километрах к юго-западу от села Шетпе	7,2	12,5 га	18,8 га	26,1 га
15	Некрополь Ешкыкырган, XVI-XX века	ансамбль и комплекс	в 2,5 километрах к северо-востоку от села Сайотес	1,77	1,19 га	1,47 га	1,47 га
16	Мавзолей Коккумбет, II половина XIV века	градостроительство и архитектура	в 7 километрах к востоку от села Тушыкудык	0,011	0,072 га	0,136 га	0,201 га
17	Могильник Айгырлы - 1	археология	в 17,5 километрах к	0,018	0,707 га	1,733 га	2,759 га

	, средние века		юго-западу от села Таучик				
18	Некрополь Ауызорпа, XV - XIX века	ансамбль и комплекс	в 17 километрах к северо-востоку населенного пункта Тиген сельского округа Шайыр	1,321	1,069 га	1,346 га	1,623 га
19	Некрополь Кады, XIV - XX века	ансамбль и комплекс	в 6 километрах к северо-западу от села Шайыр сельского округа Шайыр	0,349	0,615 га	0,921 га	1,227 га
20	Некрополь Калнияз XIX век	ансамбль и комплекс	в 31 километрах к юго-востоку от села Шетпе	0,637	0,741 га	1,004 га	1,266 га
21	Некрополь Кулмамбет, XVI - XVII века	ансамбль и комплекс	в 12 километрах к северо-западу от села Шетпе	1,126	1,397 га	1,597 га	1,897 га
22	Некрополь Кызан, XVI - XIX века	ансамбль и комплекс	в 2 километрах к востоку от села Кызан	7,374	2,296 га	2,599 га	2,701 га
23	Некрополь Кырыккес, XVIII - XIX века	ансамбль и комплекс	в 12 километрах к северо-востоку от села Шайыр сельского округа Шайыр	0,686	0,789 га	1,084 га	1,379 га

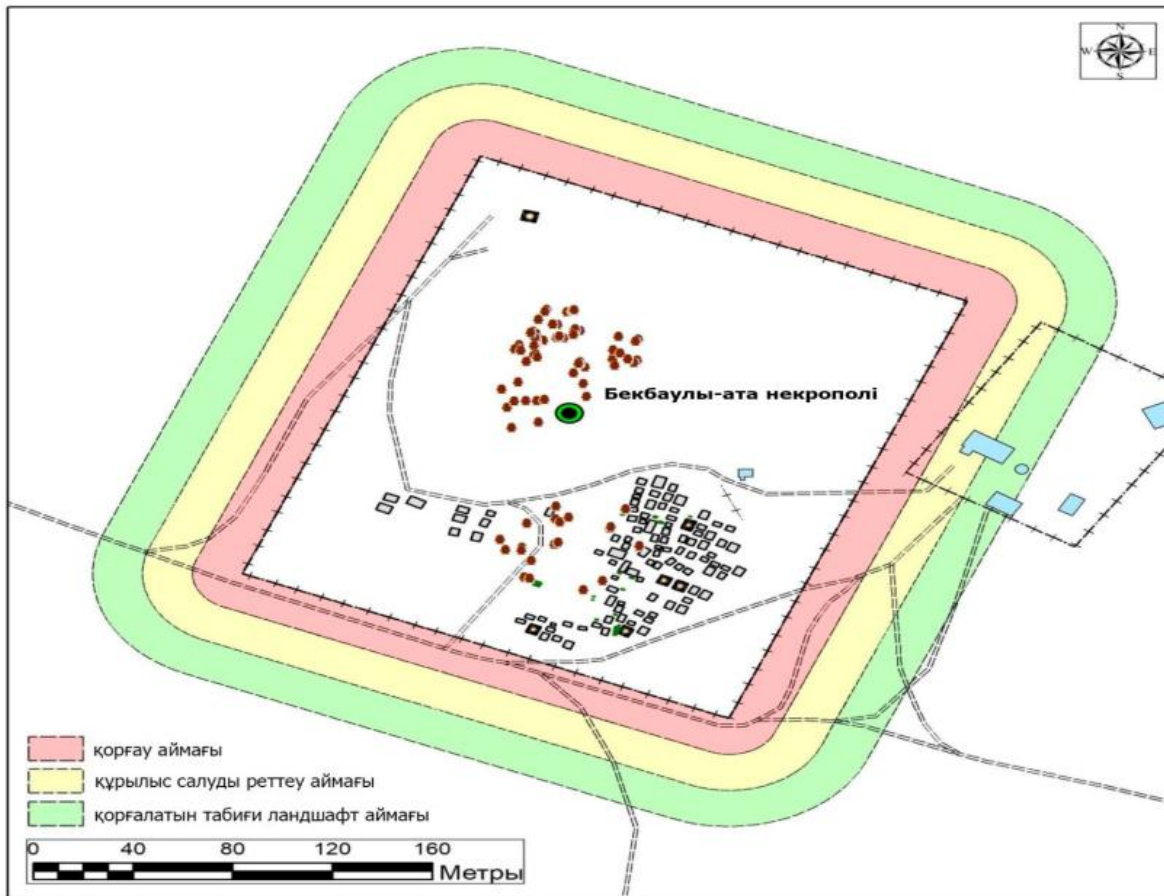
Примечание:
расшифровка аббревиатур:
м² – квадратный метр
га – гектар

Карта границ охранной зоны, зоны регулирования застройки и зоны охраняемого природного ландшафта памятника истории и культуры "Некрополь Кулбарак, XVIII-XIX века"

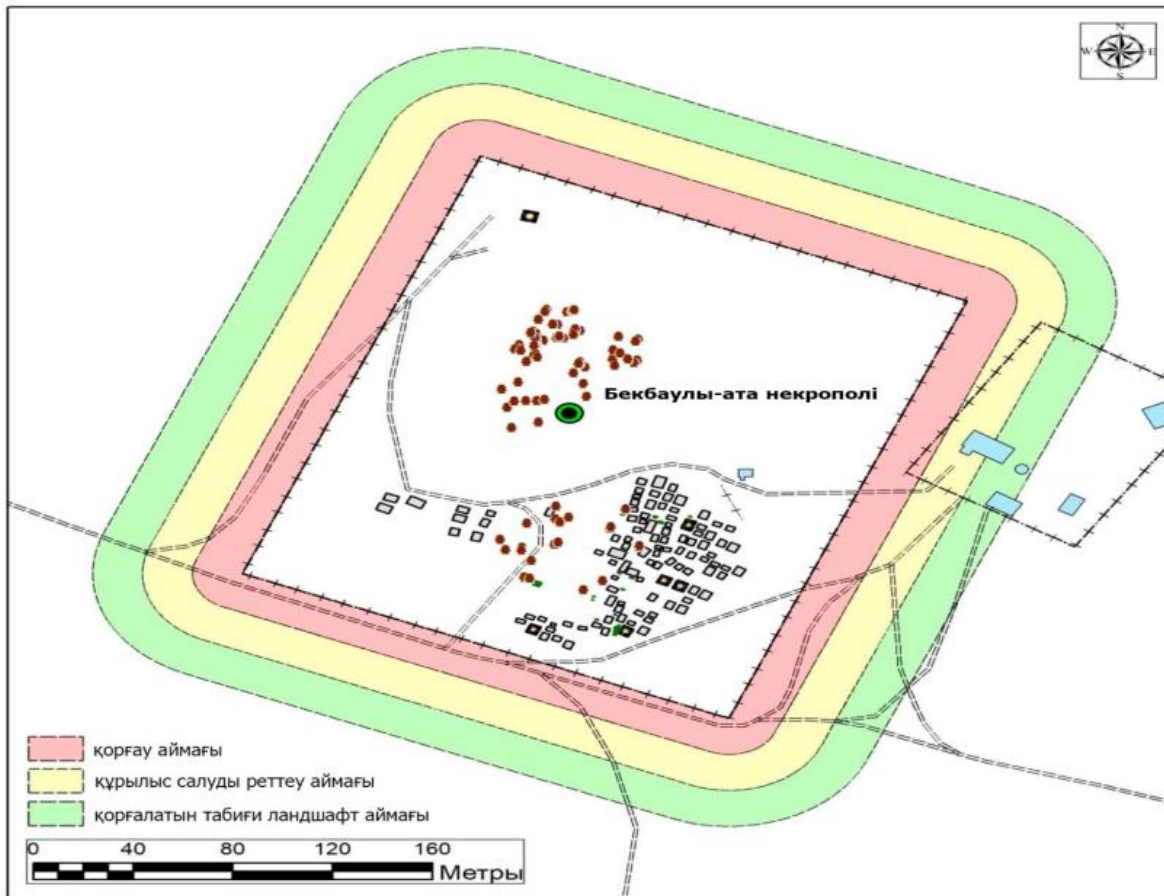




Охранная зона Зона регулирования застройки Зона охраняемого природного ландшафта

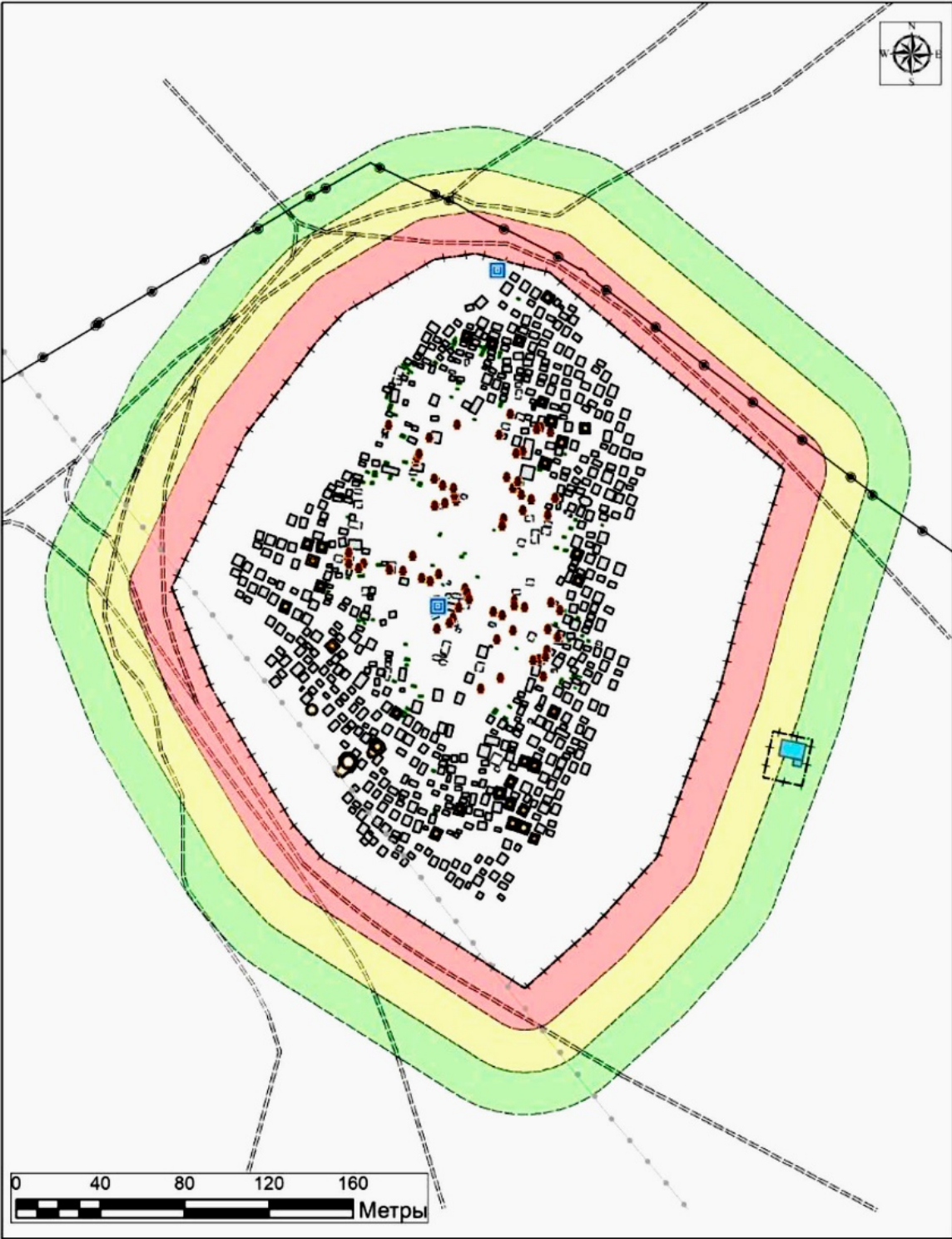


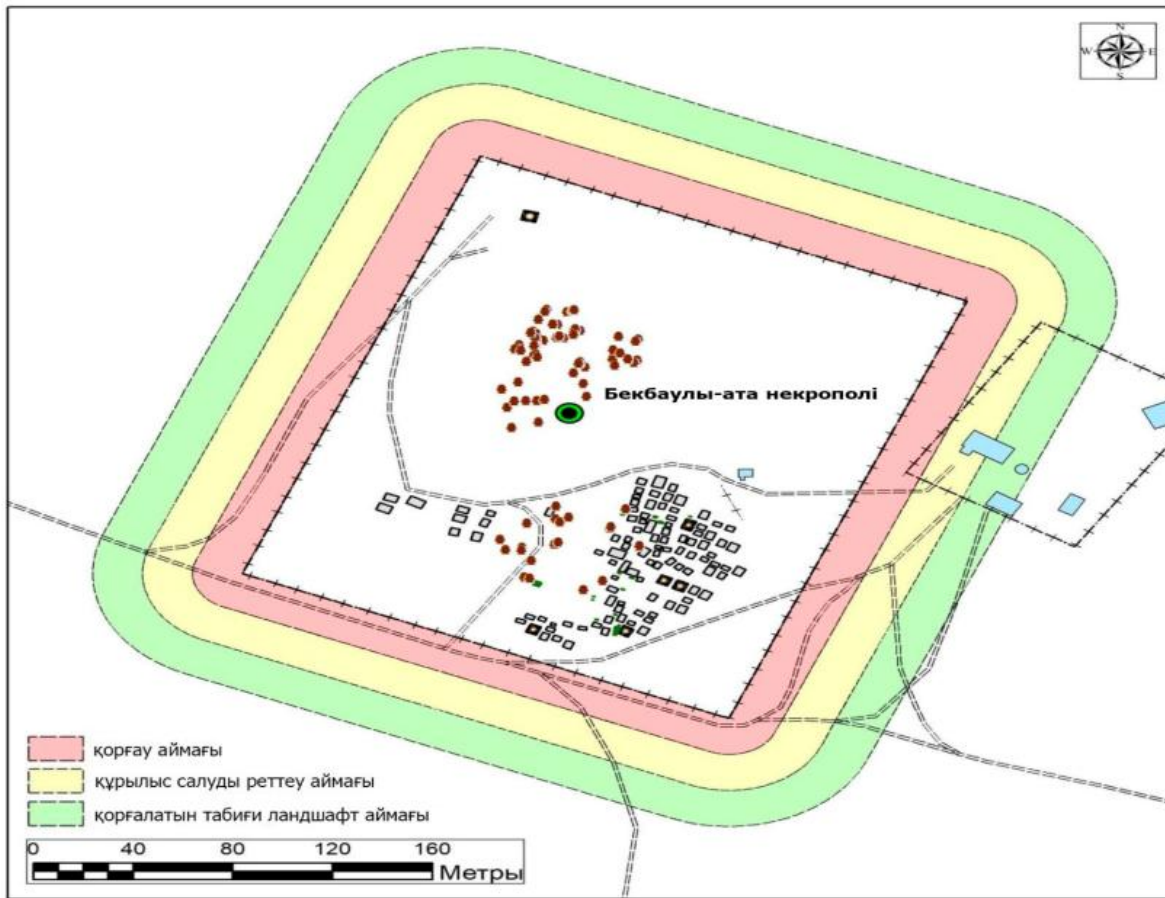
Охранная зона Зона регулирования застройки Зона охраняемого природного ландшафта



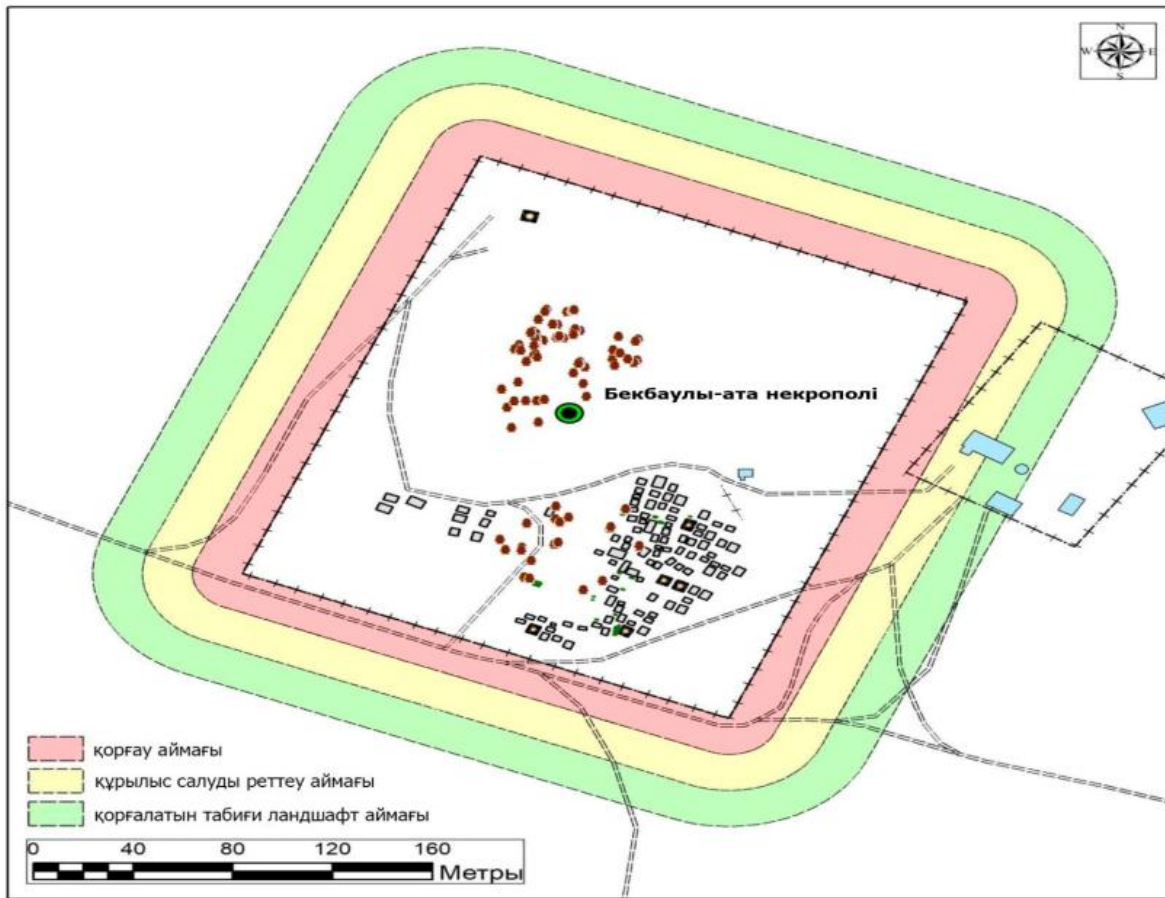
Охранная зона Зона регулирования застройки Зона охраняемого природного ландшафта

Карта границ охранной зоны, зоны регулирования застройки и зоны охраняемого природного ландшафта памятника истории и культуры "Некрополь Кунан, XV-XX века"

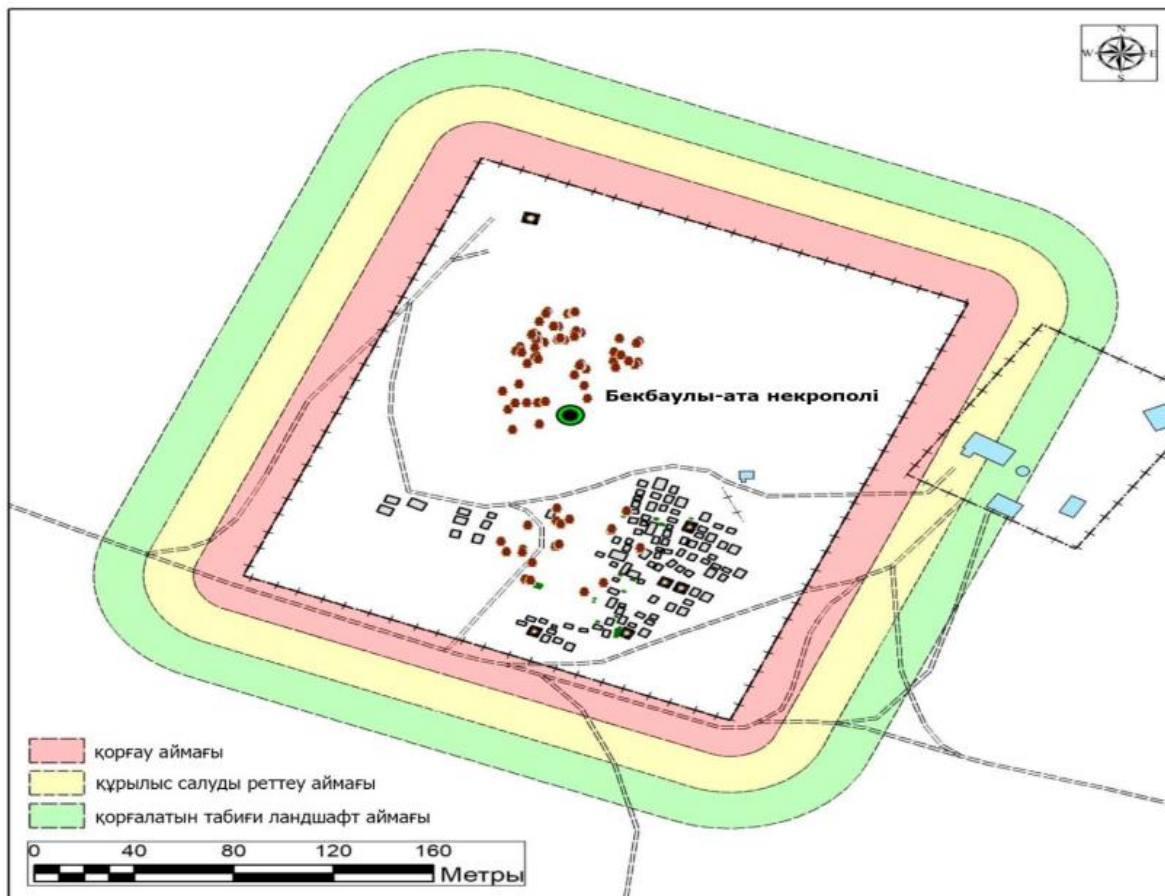




Охранная зона Зона регулирования застройки Зона охраняемого природного ландшафта


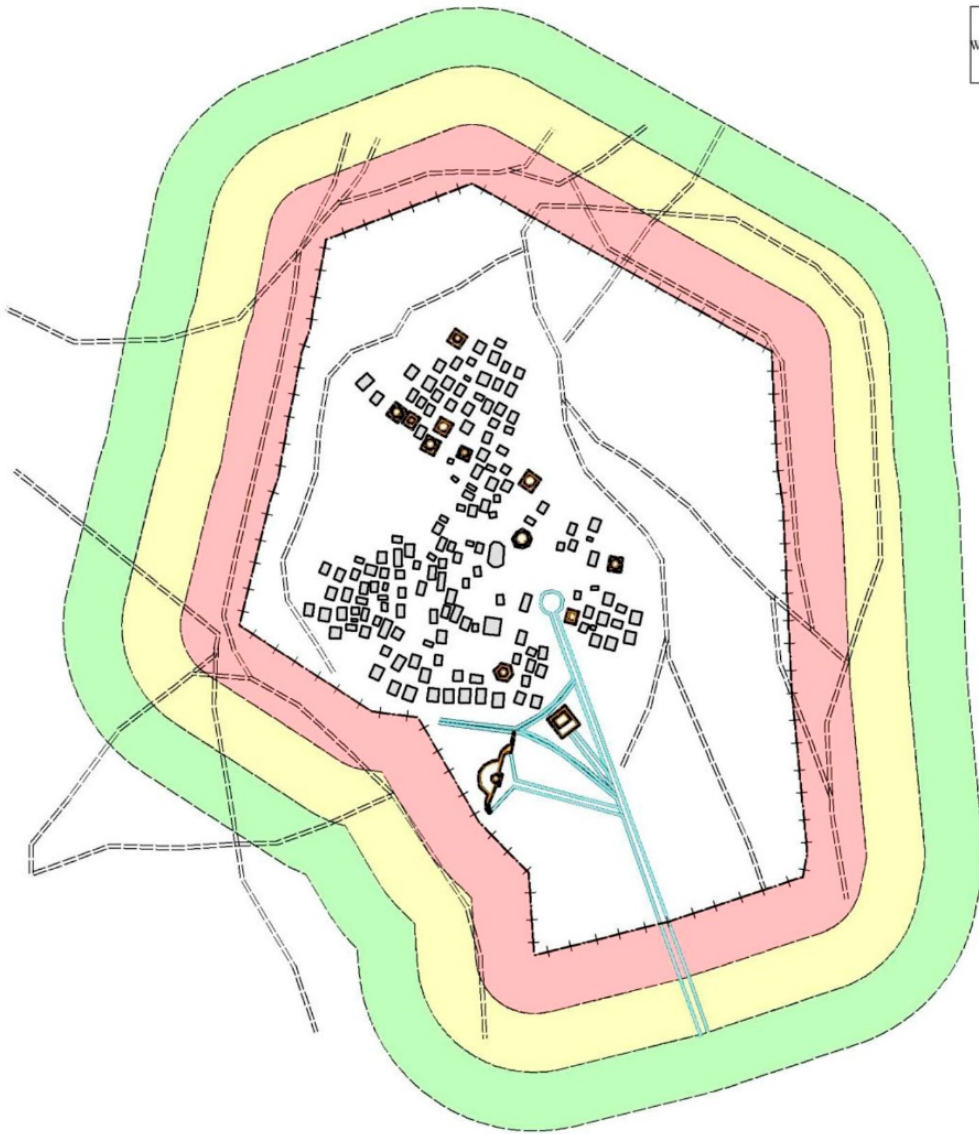


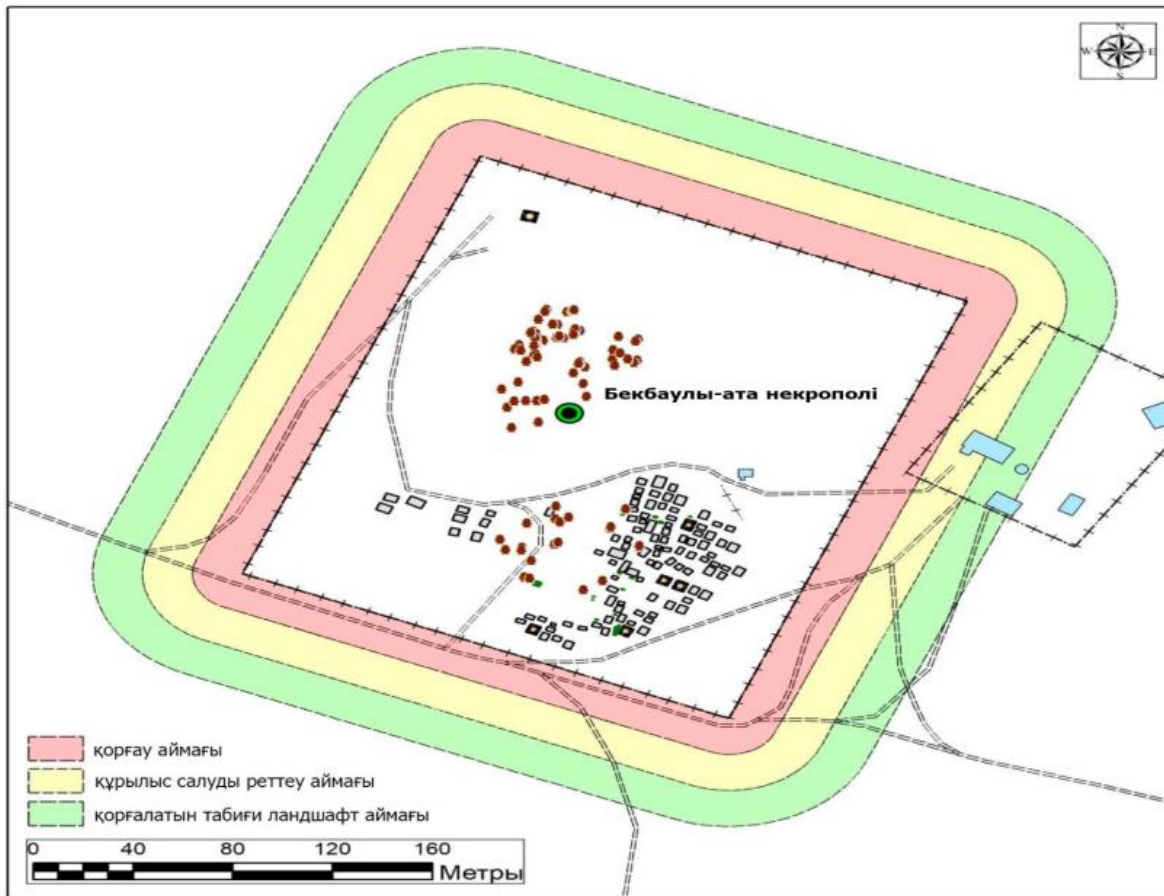
Охранная зона Зона регулирования застройки Зона охраняемого природного ландшафта



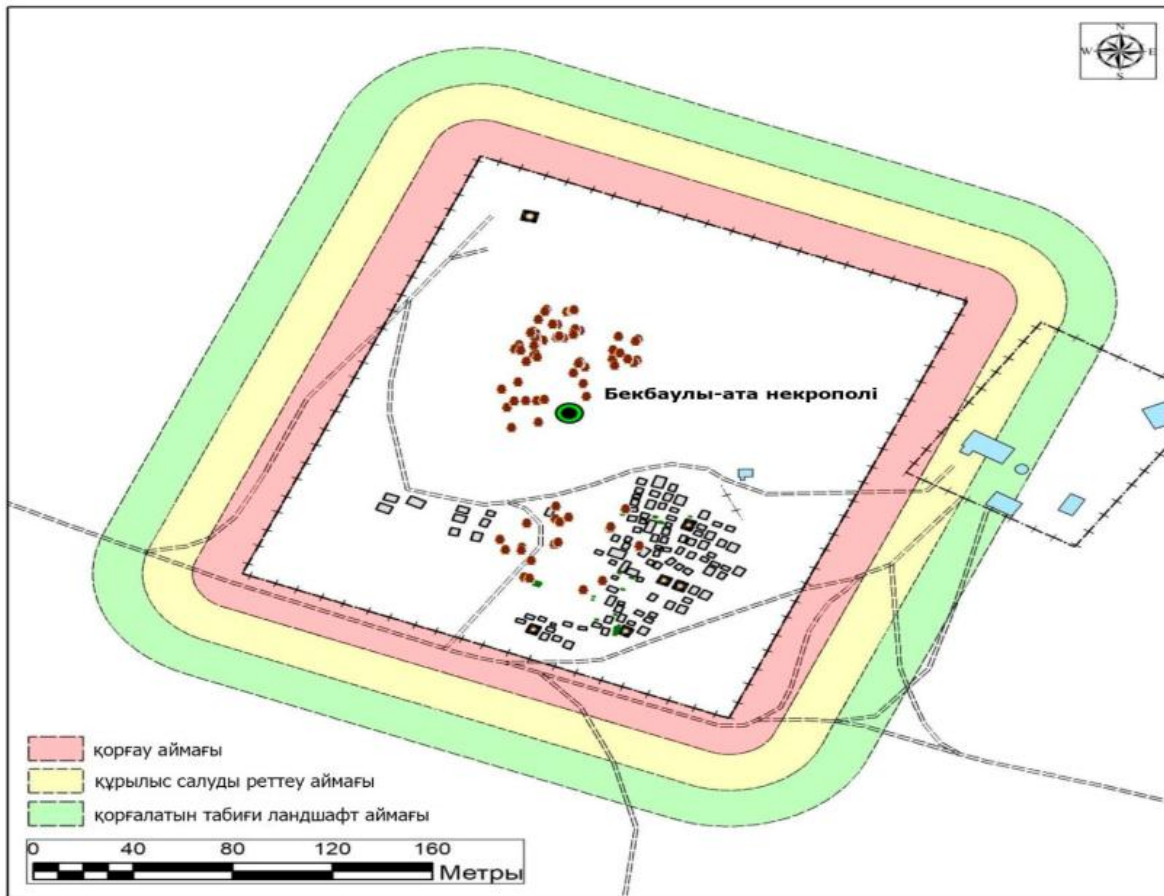
Охранная зона Зона регулирования застройки Зона охраняемого природного ландшафта

Карта границ охранной зоны, зоны регулирования застройки и зоны охраняемого природного ландшафта памятника истории и культуры "Некрополь Мынкиси, XVII-XX века"

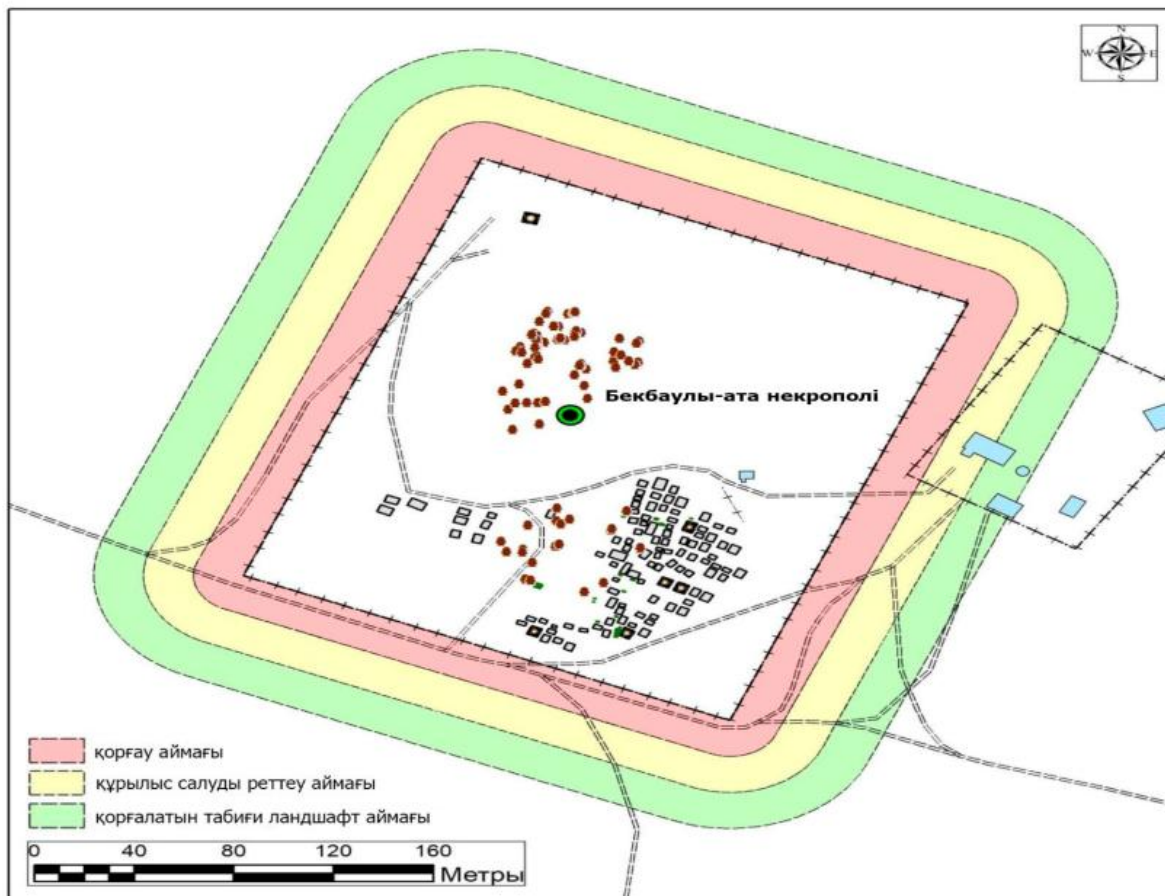




Охранная зона Зона регулирования застройки Зона охраняемого природного ландшафта



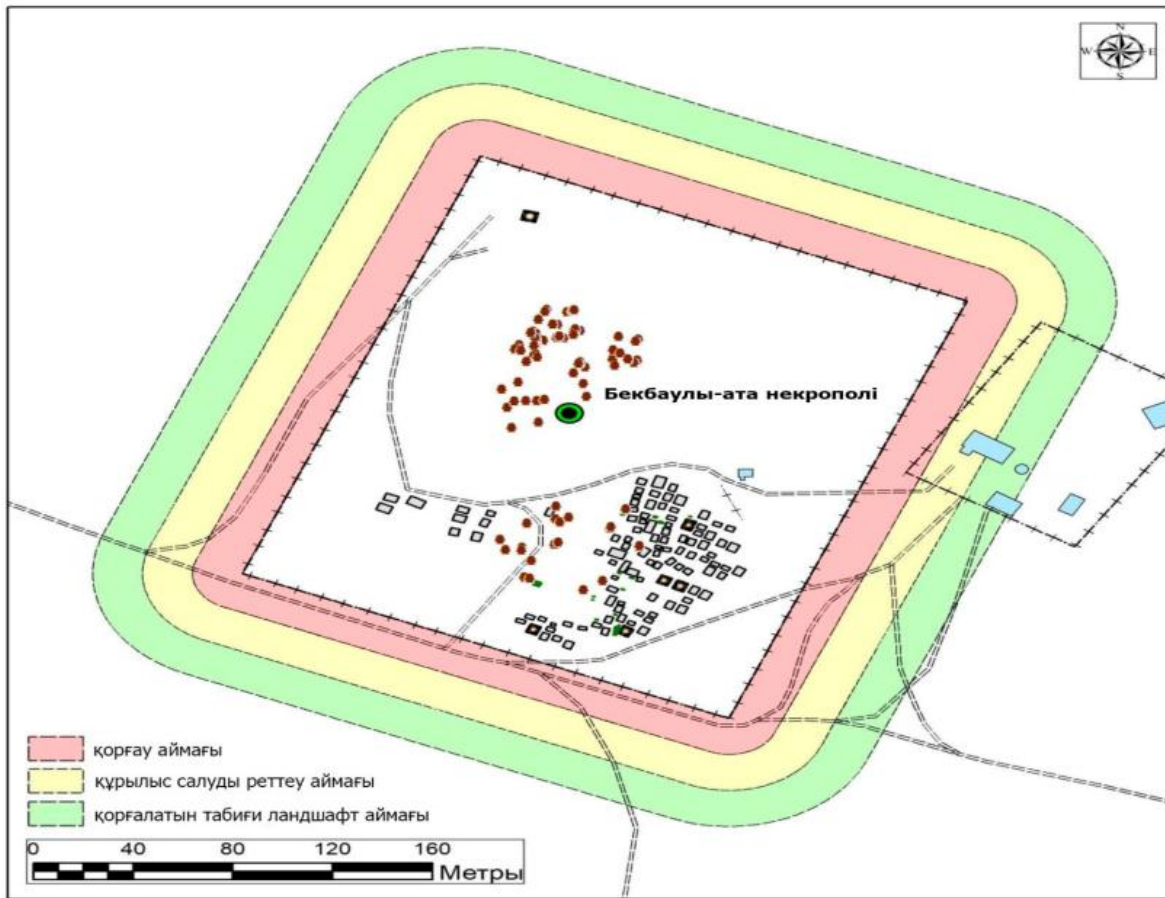
Охранная зона Зона регулирования застройки Зона охраняемого природного ландшафта



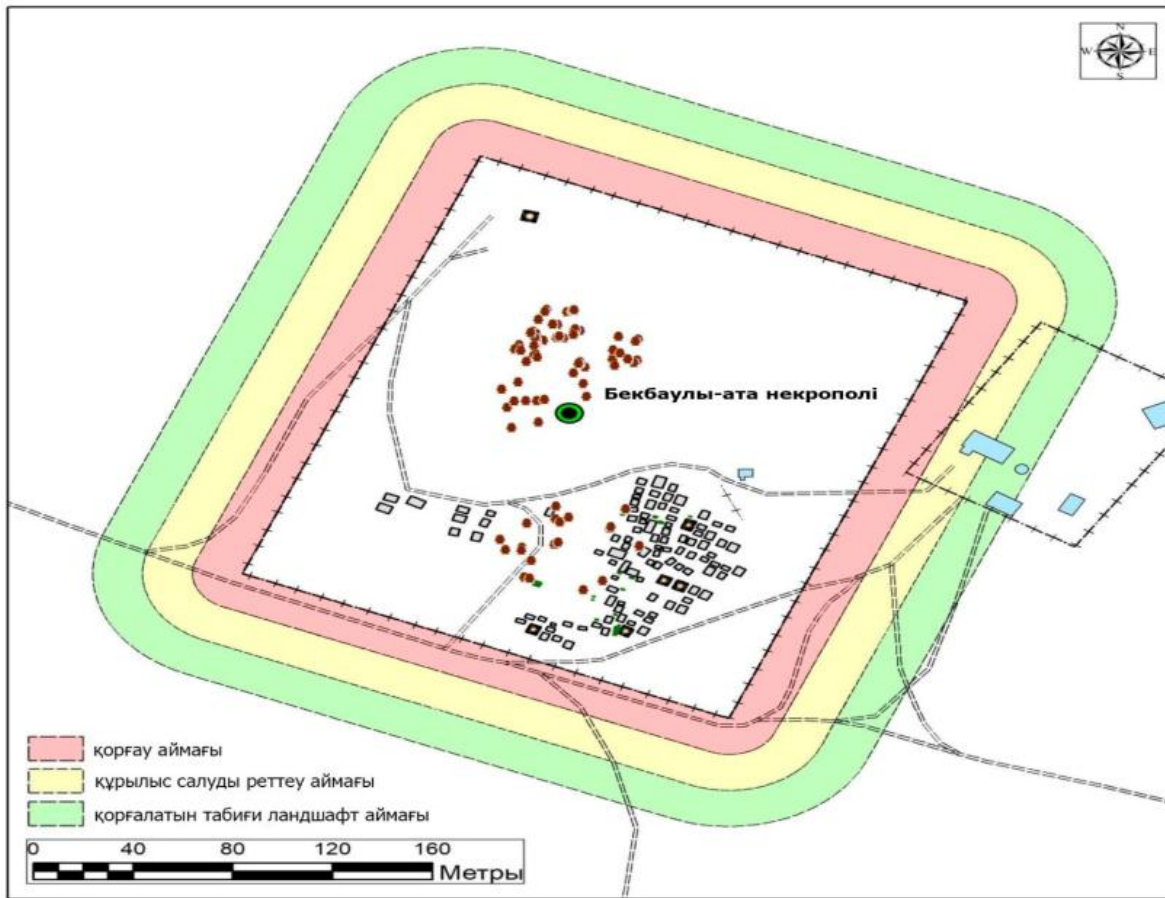
Охранная зона Зона регулирования застройки Зона охраняемого природного ландшафта

Карта границ охранной зоны, зоны регулирования застройки и зоны охраняемого природного ландшафта памятника истории и культуры "Подземная мечеть Бекет-ата в местности Тобыкты, XVIII-XIX века"

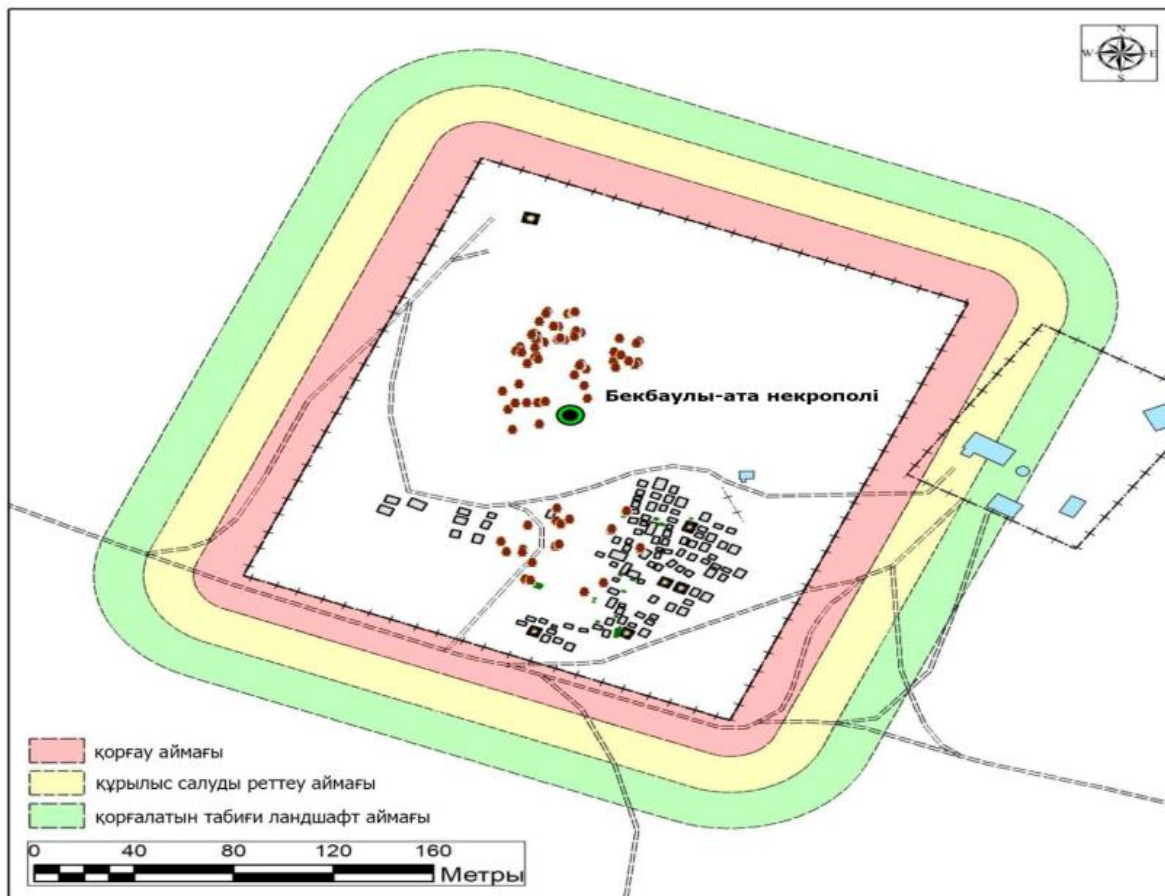




Охранная зона Зона регулирования застройки Зона охраняемого природного ландшафта

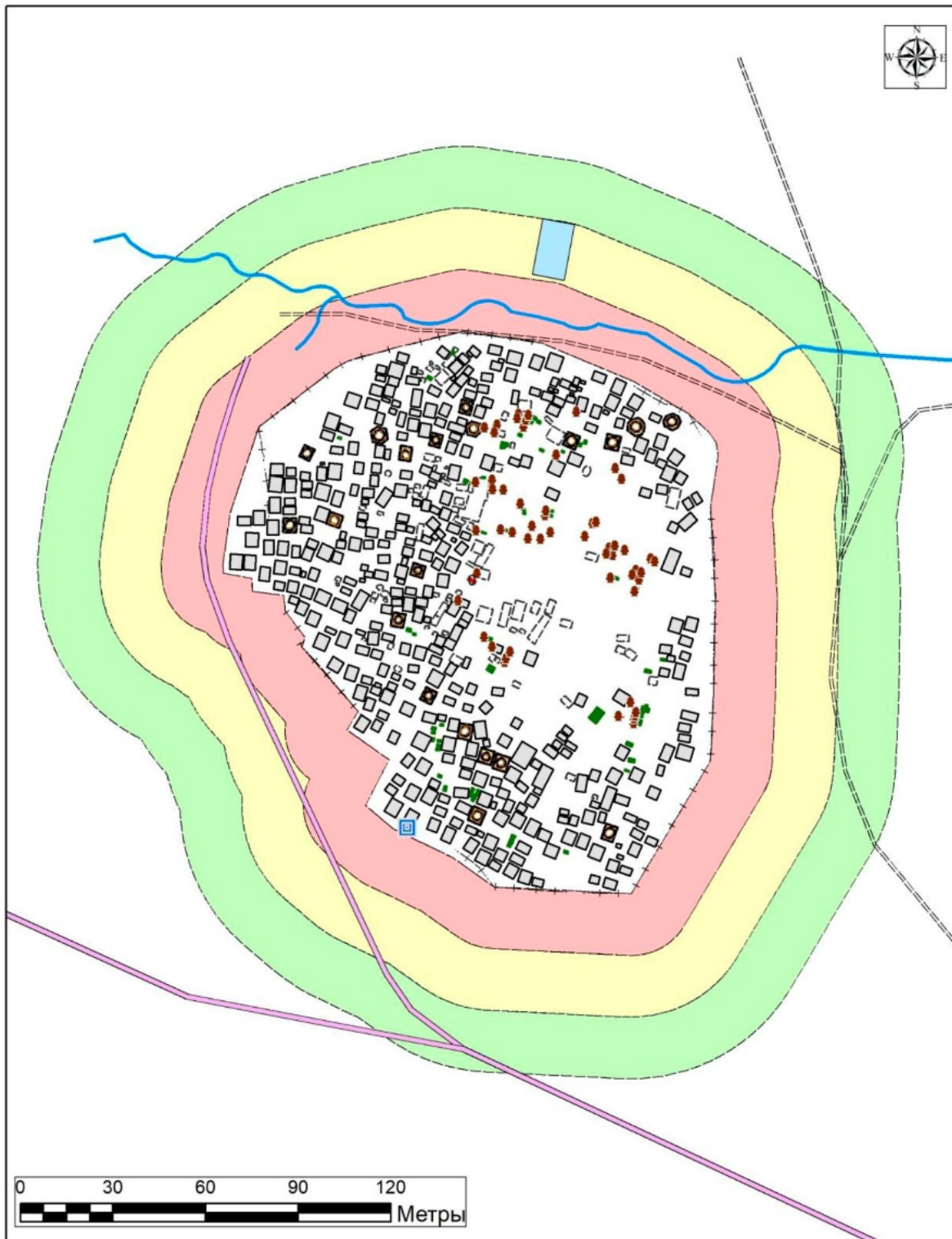


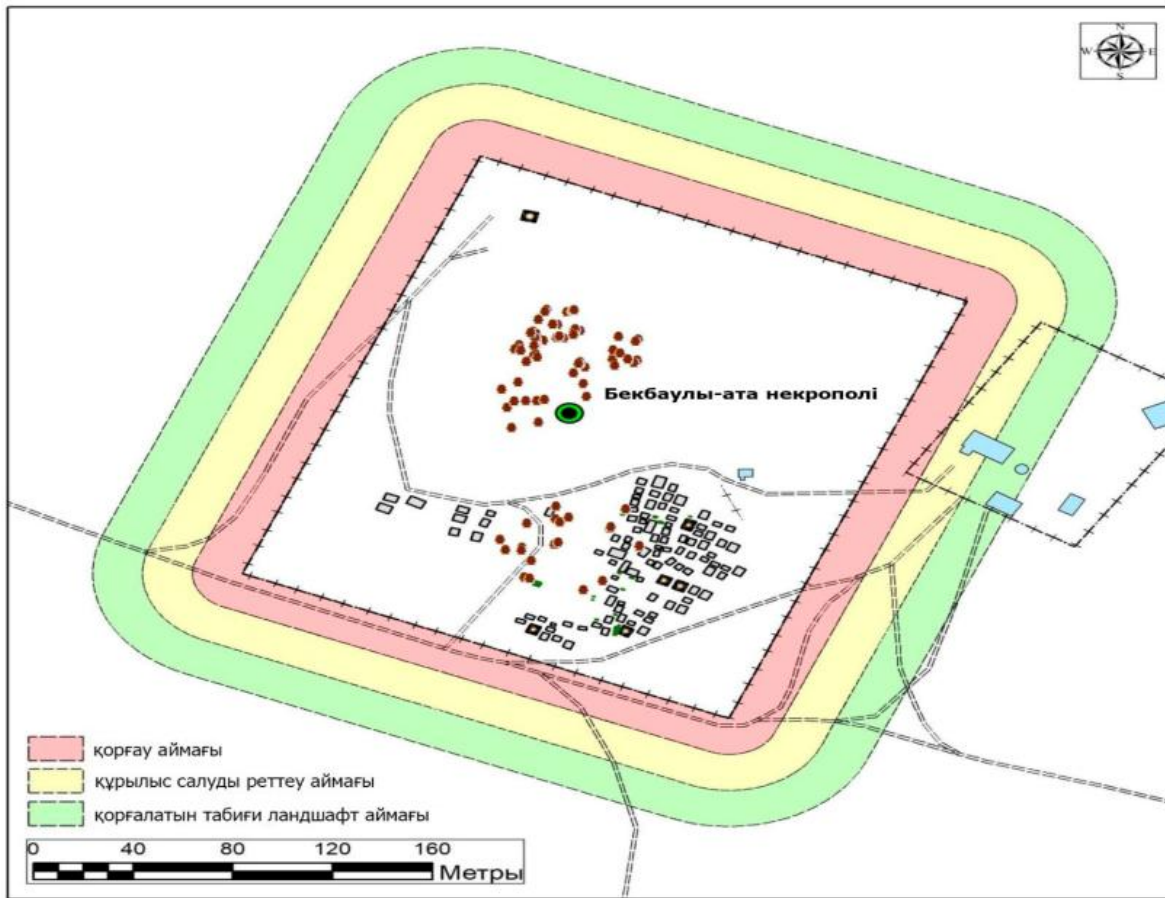
Охранная зона Зона регулирования застройки Зона охраняемого природного ландшафта



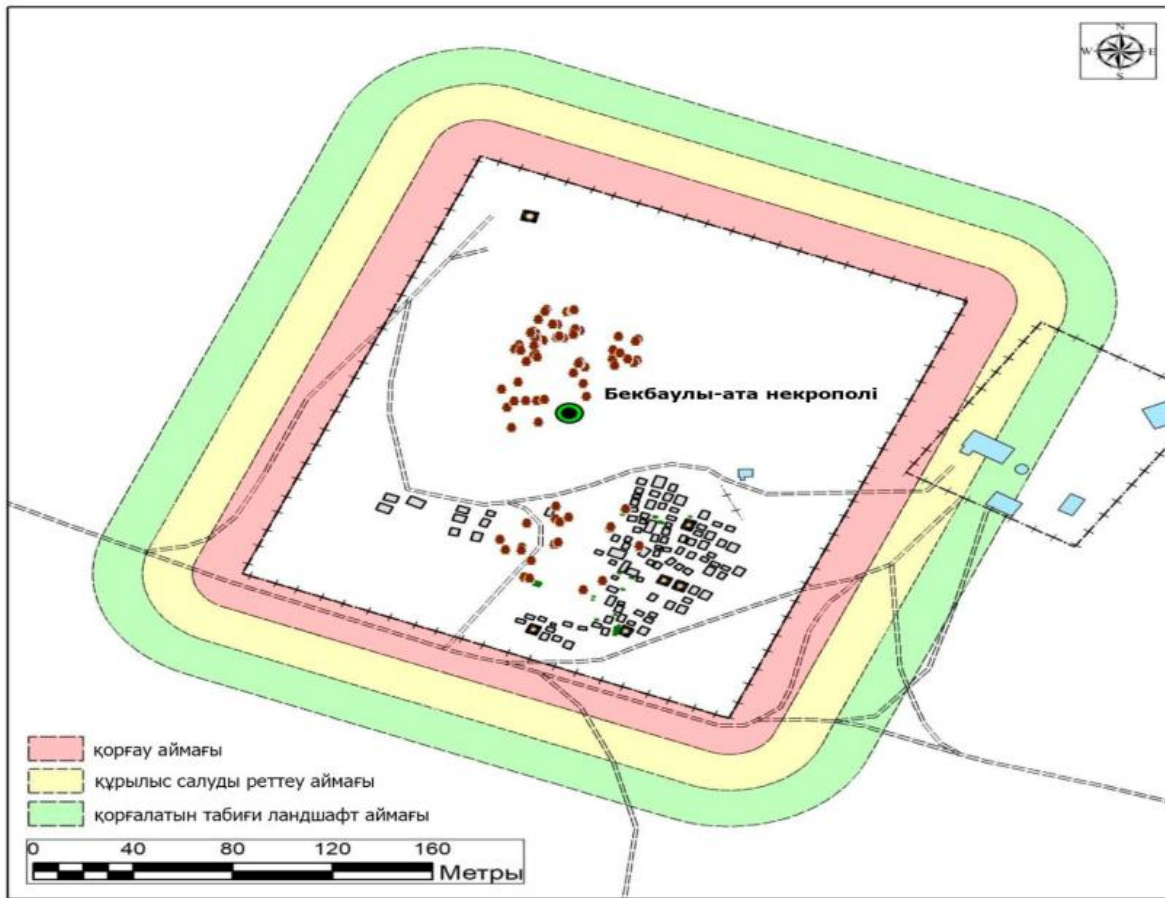
Охранная зона Зона регулирования застройки Зона охраняемого природного ландшафта

Карта границ охранной зоны, зоны регулирования застройки и зоны охраняемого природного ландшафта памятника истории и культуры "Некрополь Ушкюз-Мейрам, XIV-XX века"

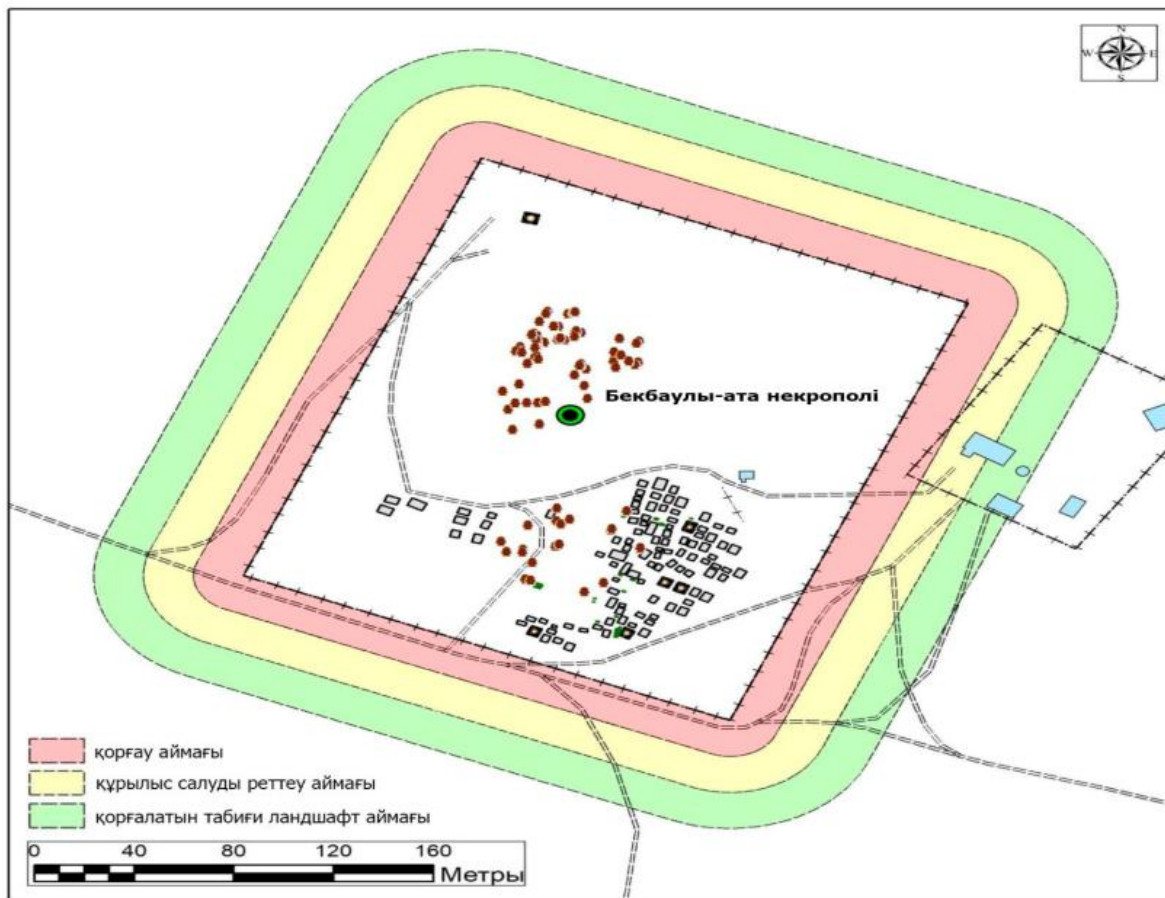




Охранная зона Зона регулирования застройки Зона охраняемого природного ландшафта

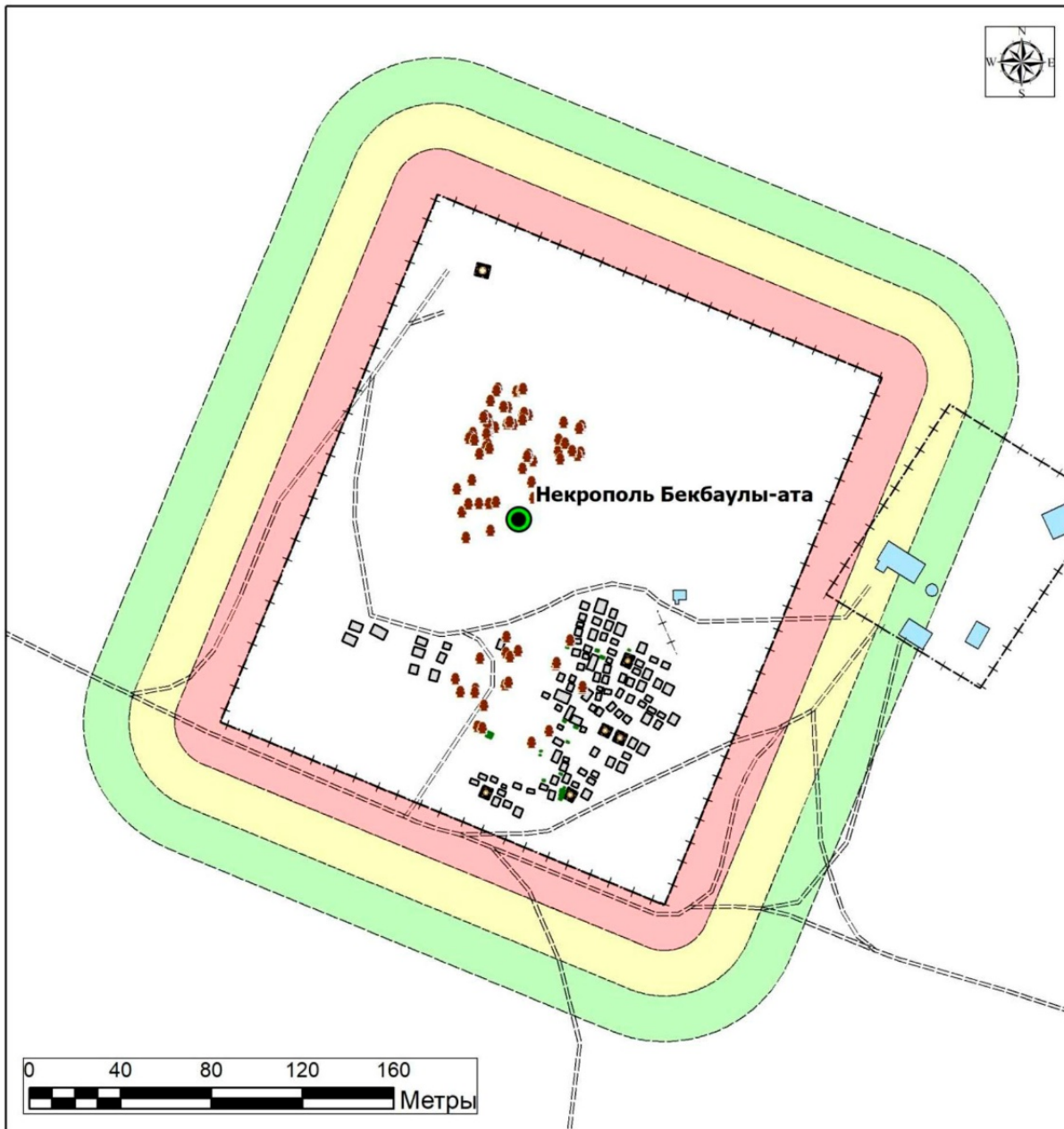


Охранная зона Зона регулирования застройки Зона охраняемого природного ландшафта

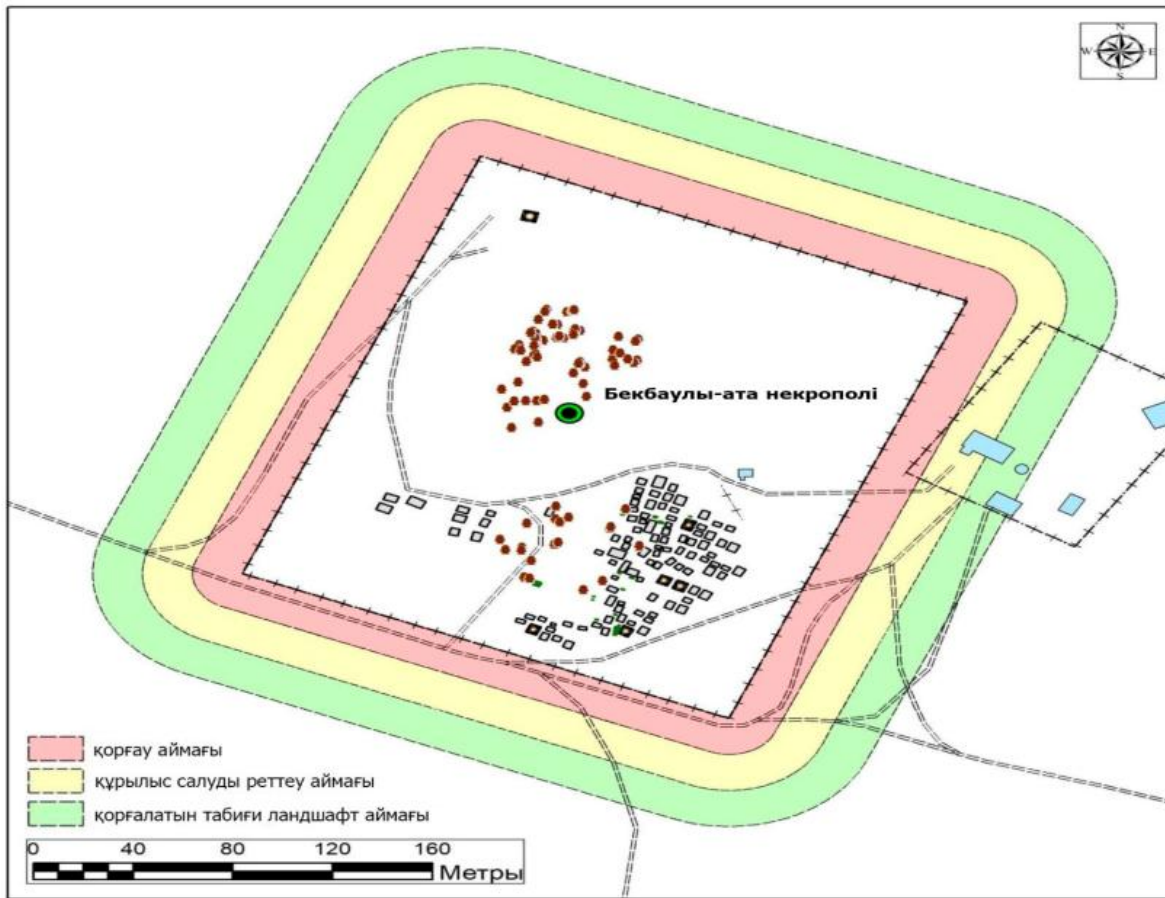


Охранная зона Зона регулирования застройки Зона охраняемого природного ландшафта

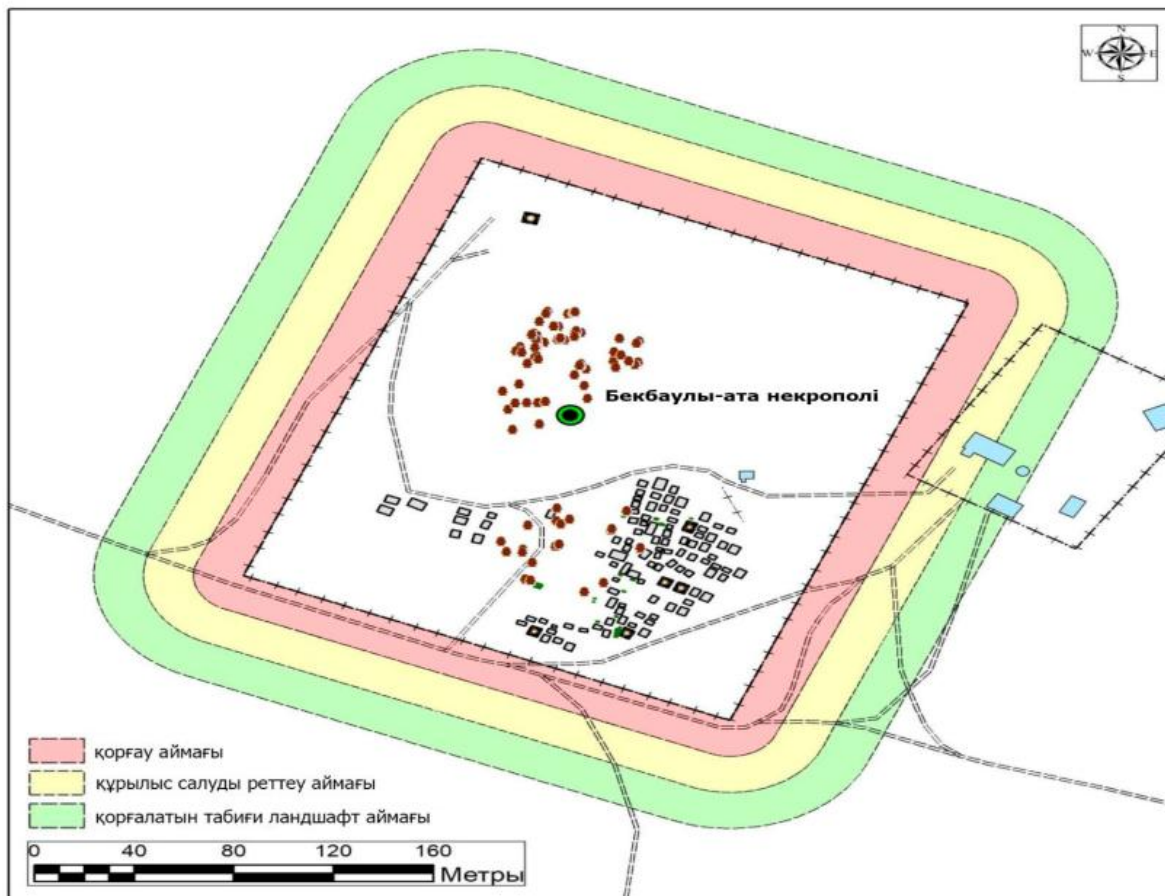
Карта границ охранной зоны, зоны регулирования застройки и зоны охраняемого природного ландшафта памятника истории и культуры "Некрополь Бекбаулы ата, XVI-XVII века и XVIII-XIX века"



Охранная зона Зона регулирования застройки Зона охраняемого природного ландшафта

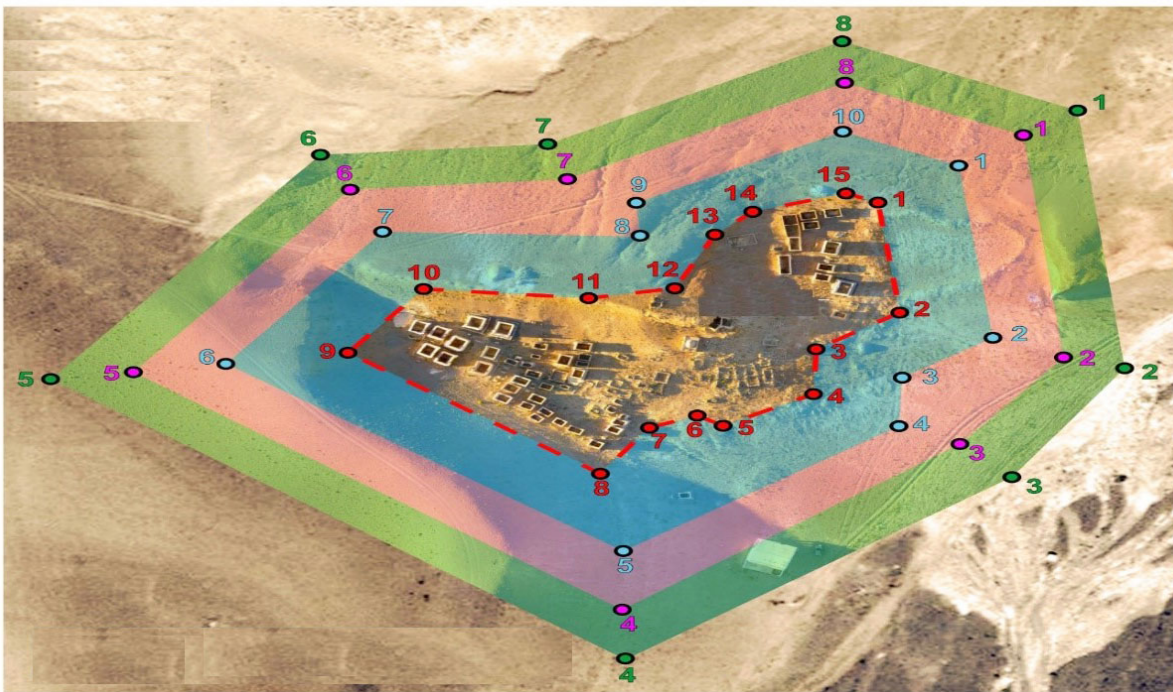


Охранная зона Зона регулирования застройки Зона охраняемого природного ландшафта



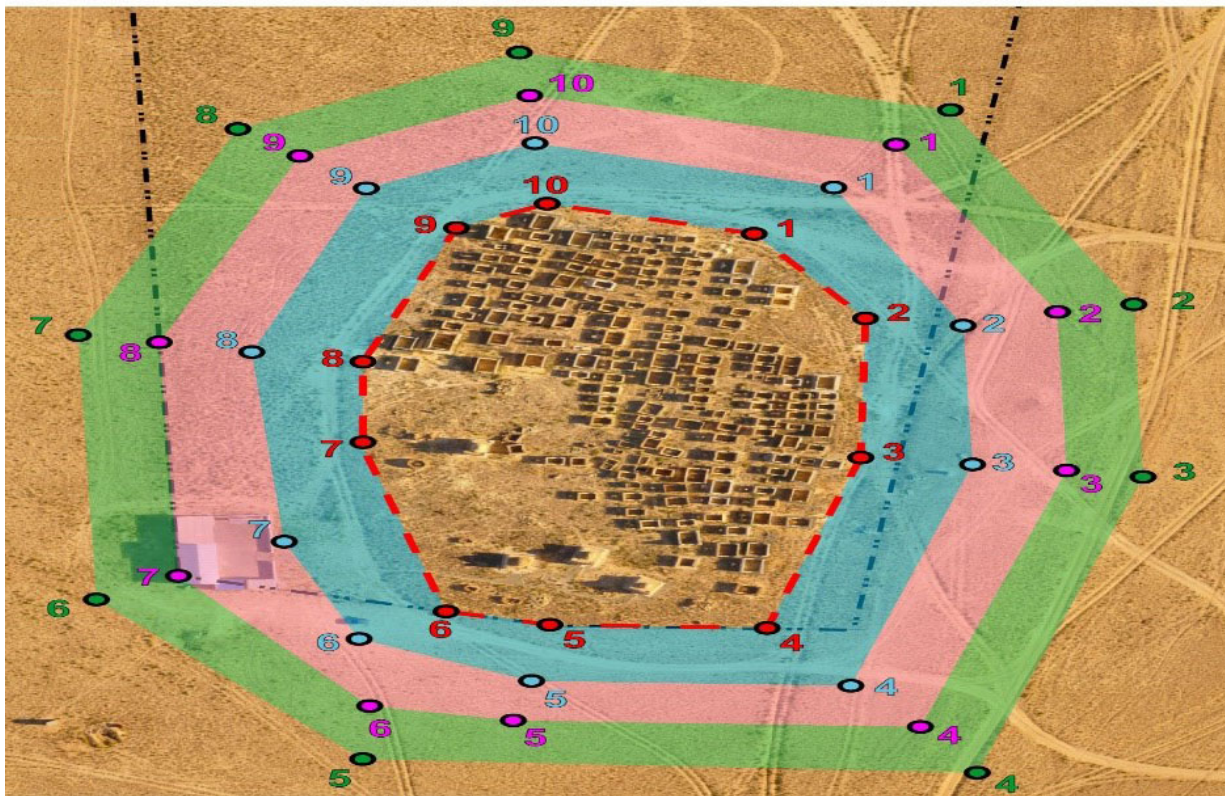
Охранная зона Зона регулирования застройки Зона охраняемого природного ландшафта

Карта границ охранной зоны, зоны регулирования застройки и зоны охраняемого природного ландшафта памятника истории и культуры "Мавзолей Акжигит, XVIII-XIX века"



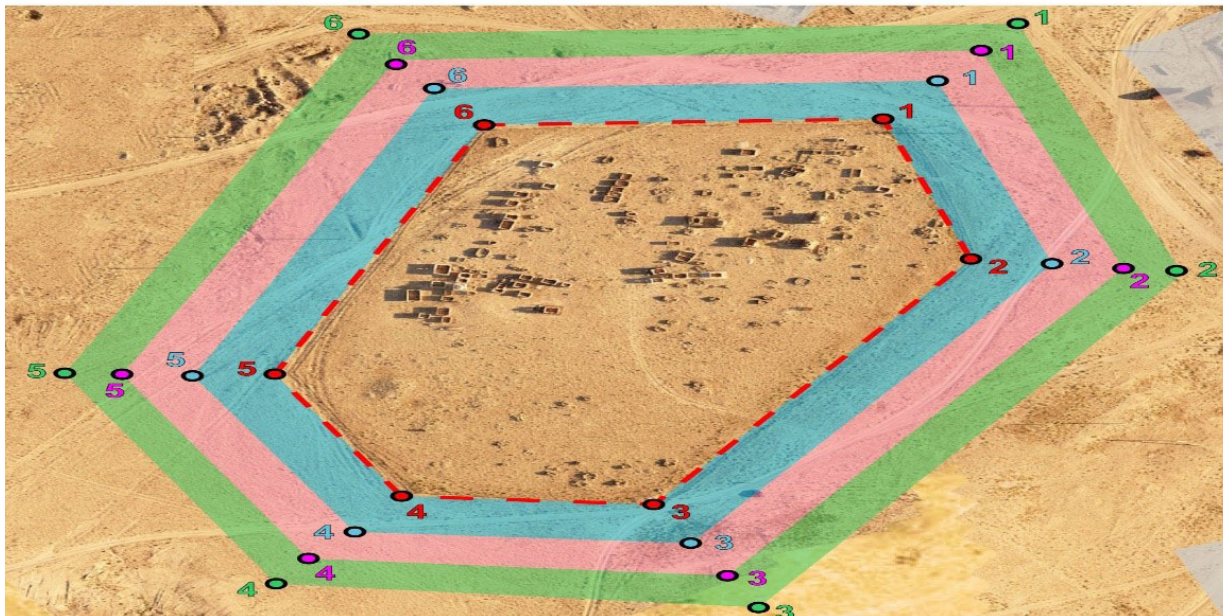
■ Охранная зона
 ■ Зона регулирования застройки
 ■ Зона охраняемого природного ландшафта

Карта границ охранной зоны, зоны регулирования застройки и зоны охраняемого природного ландшафта памятника истории и культуры "Некрополь Каракиси, XVIII век–I половина XX века"




■ Охранная зона ■ Зона регулирования застройки ■ Зона охраняемого природного ландшафта

Карта границ охранной зоны, зоны регулирования застройки и зоны охраняемого природного ландшафта памятника истории и культуры "Некрополь Отес, XIV-XVI века и XVIII-XX века"



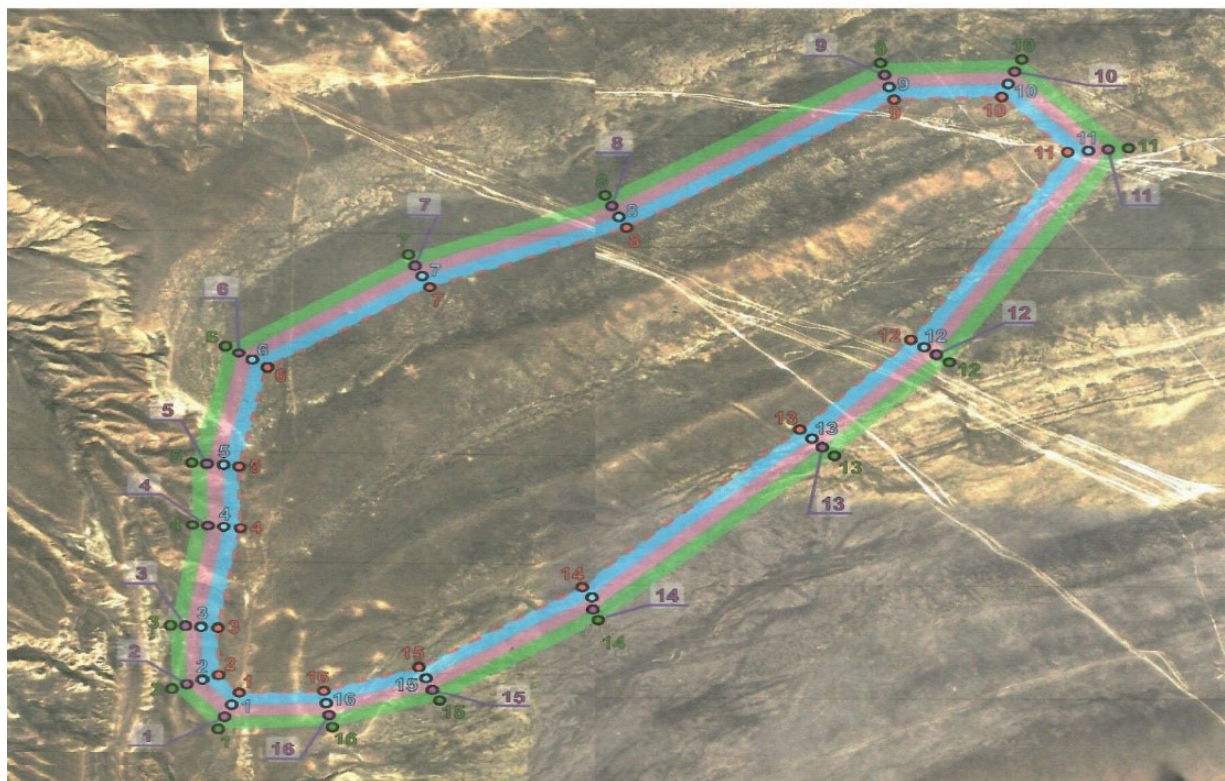
■ Охранная зона ■ Зона регулирования застройки ■ Зона охраняемого природного ландшафта

Карта границ охранной зоны, зоны регулирования застройки и зоны охраняемого природного ландшафта памятника истории и культуры "Некрополь Шилкоз-Мейрам, XVI-XX века"



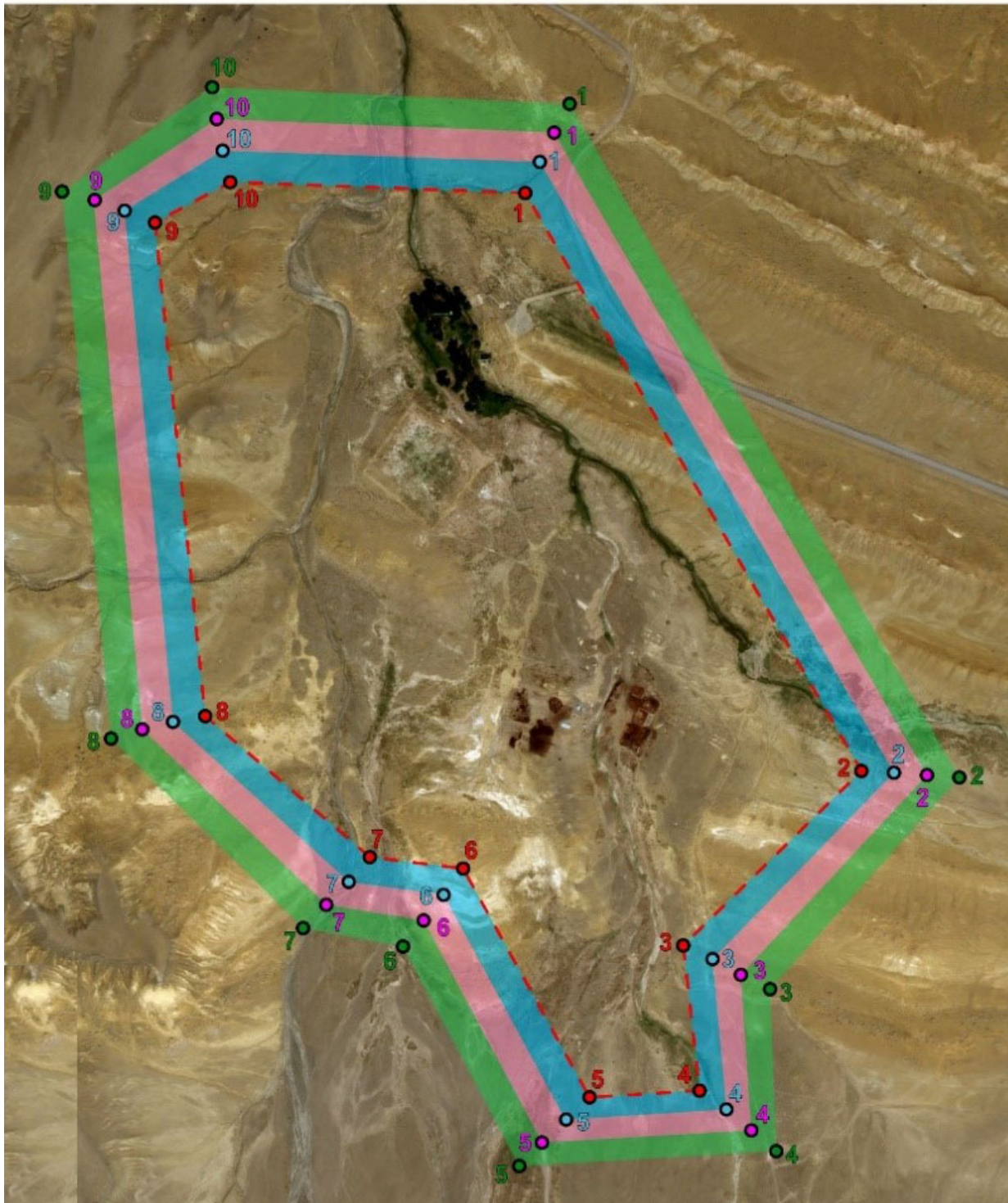
■ Охранная зона ■ Зона регулирования застройки ■ Зона охраняемого природного ландшафта

Карта границ охранной зоны, зоны регулирования застройки и зоны охраняемого природного ландшафта памятника истории и культуры "Культово-погребальный комплекс Алтынказган, III-IV века"



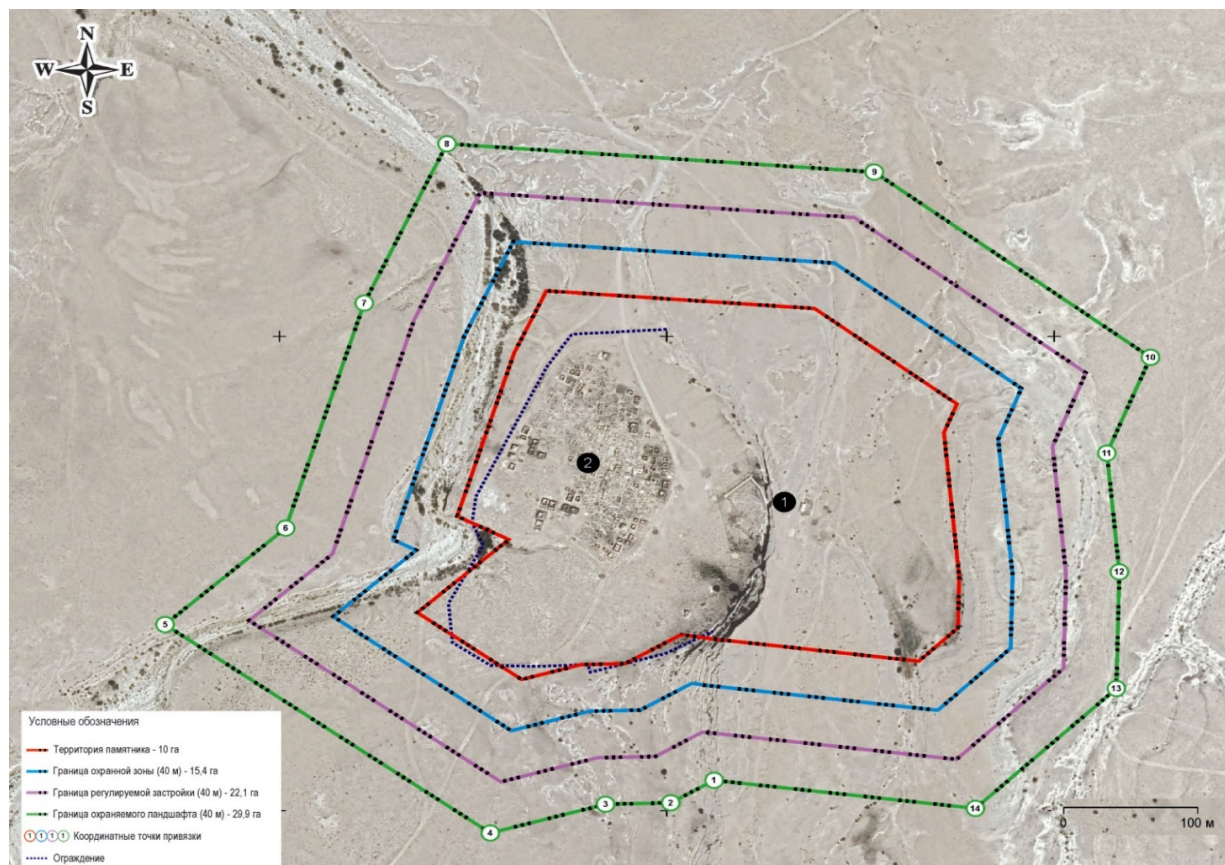
■ Охранная зона ■ Зона регулирования застройки ■ Зона охраняемого природного ландшафта

Карта границ охранной зоны, зоны регулирования застройки и зоны охраняемого природного ландшафта памятника истории и культуры "Городище Кызылкала, урочище Акмыш, X-XVII века"



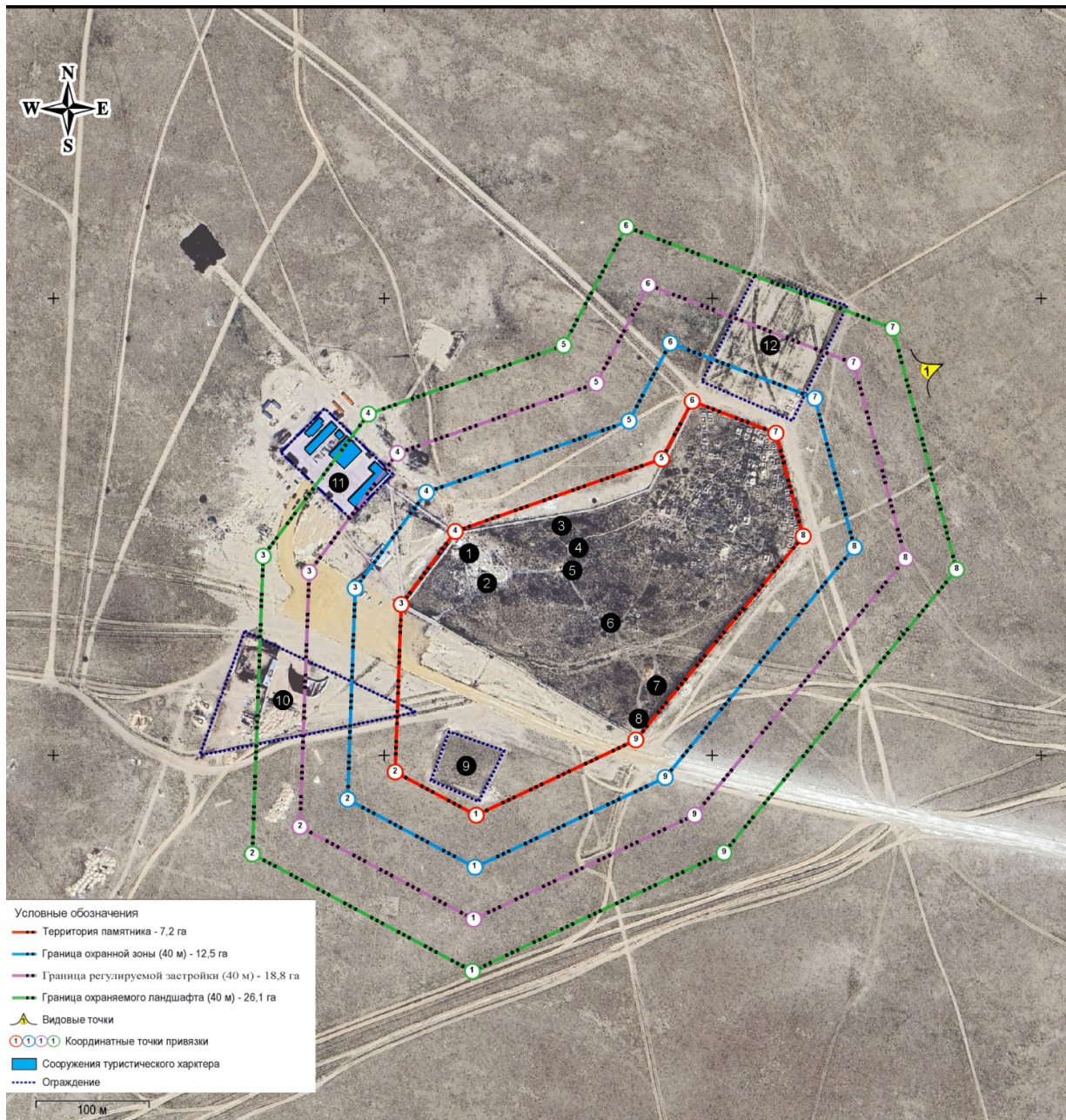
■ Охранная зона ■ Зона регулирования застройки ■ Зона охраняемого природного ландшафта

Карта границ охранной зоны, зоны регулирования застройки и зоны охраняемого природного ландшафта памятника истории и культуры "Подземная мечеть Шақпақ ата и некрополь" IX-X века и XIV-XIX века"



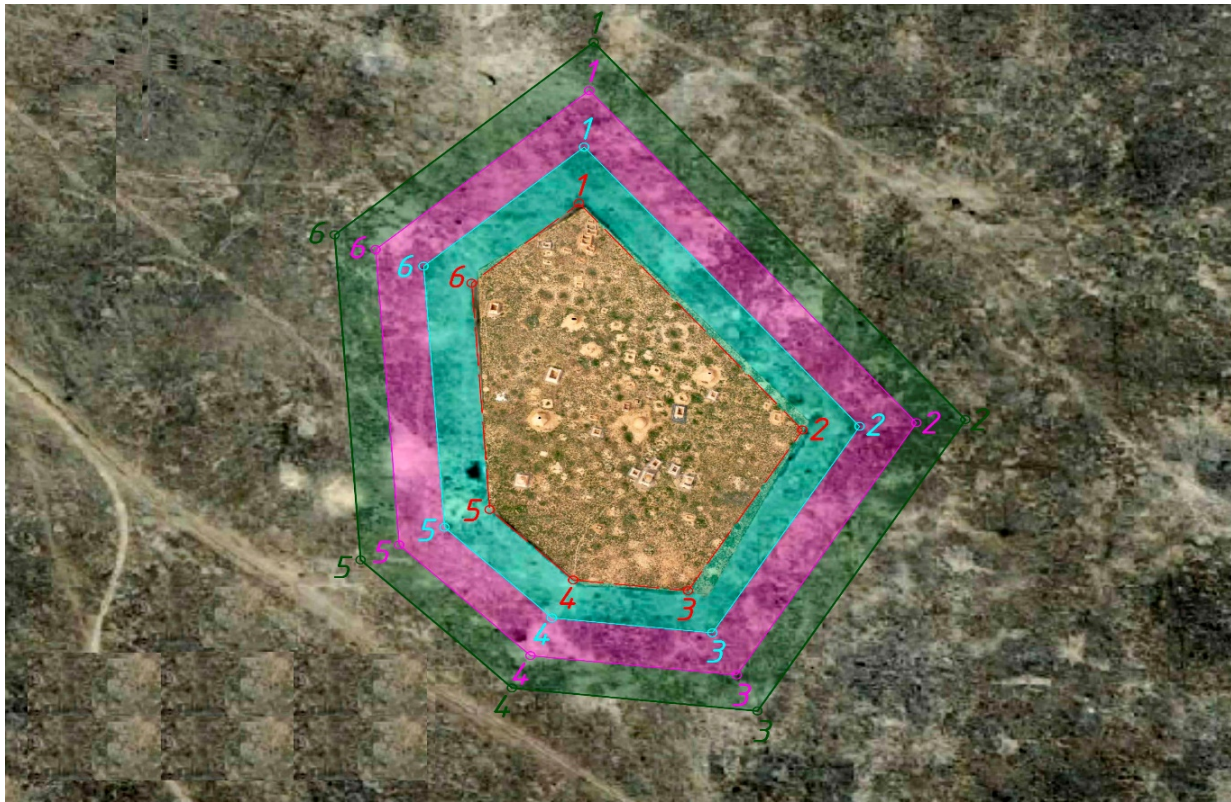
■ Охранная зона ■ Зона регулирования застройки ■ Зона охраняемого природного ландшафта

Карта границ охранной зоны, зоны регулирования застройки и зоны охраняемого природного ландшафта памятника истории и культуры "Подземная мечеть Қараман ата и некрополь: XIII-XIX века"




■ Охранная зона ■ Зона регулирования застройки ■ Зона охраняемого природного ландшафта

Карта границ охранной зоны, зоны регулирования застройки и зоны охраняемого природного ландшафта памятника истории и культуры "Некрополь Ешкырган, XVI-XX века"







■ Охранная зона ■ Зона регулирования застройки ■ Зона охраняемого природного ландшафта

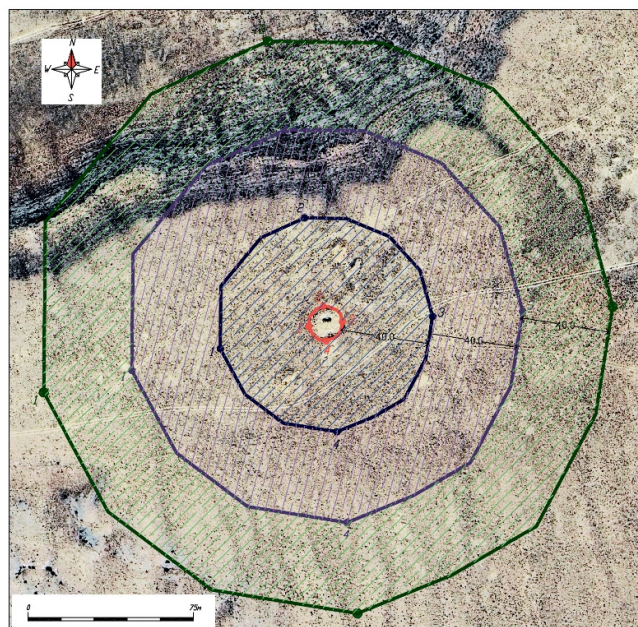
Карта границ охранной зоны, зоны регулирования застройки и зоны охраняемого природного ландшафта памятника истории и культуры "Мавзолей Коккумбет, II половина XIV века"







Условные обозначения

-  Территория памятника
-  Граница охранной зоны
-  Граница регулируемой застройки
-  Граница охраняемого ландшафта

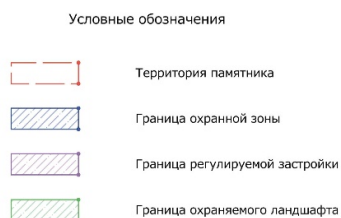
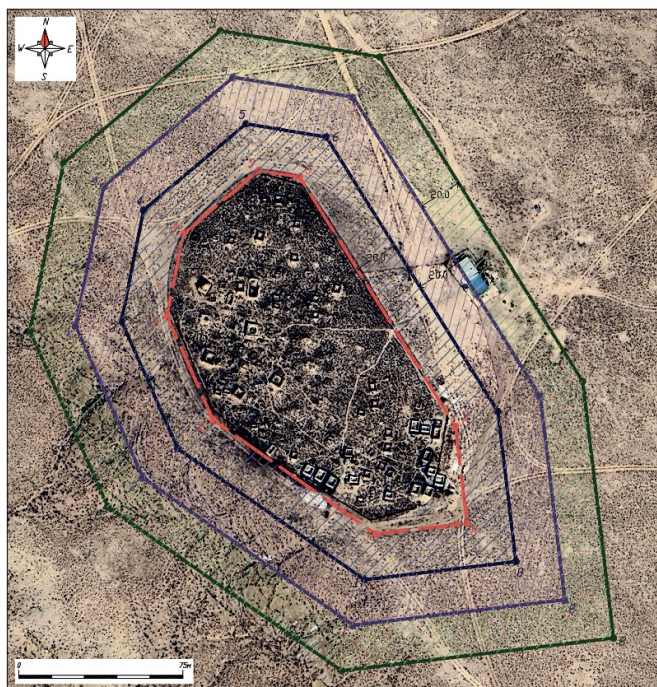
Карта границ охранной зоны, зоны регулирования застройки и зоны охраняемого природного ландшафта памятника истории и культуры "Могильник Айгырлы - 1, средние века"



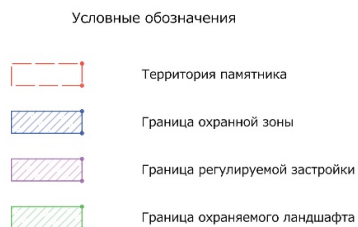
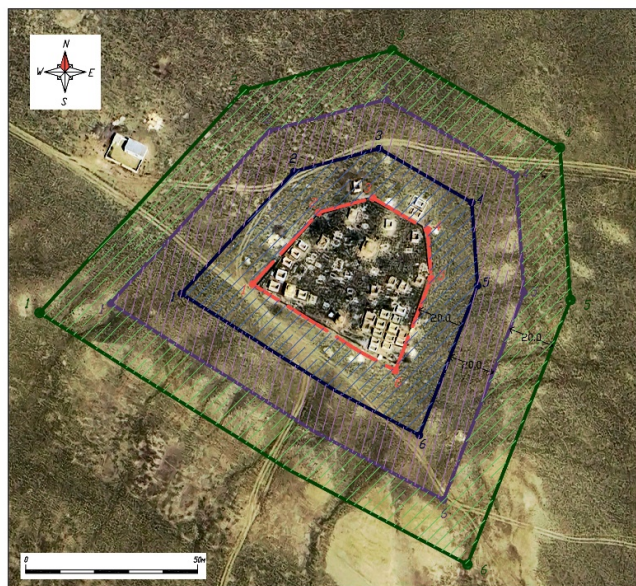
Условные обозначения

-  Территория памятника
-  Граница охранной зоны
-  Граница регулируемой застройки
-  Граница охраняемого ландшафта

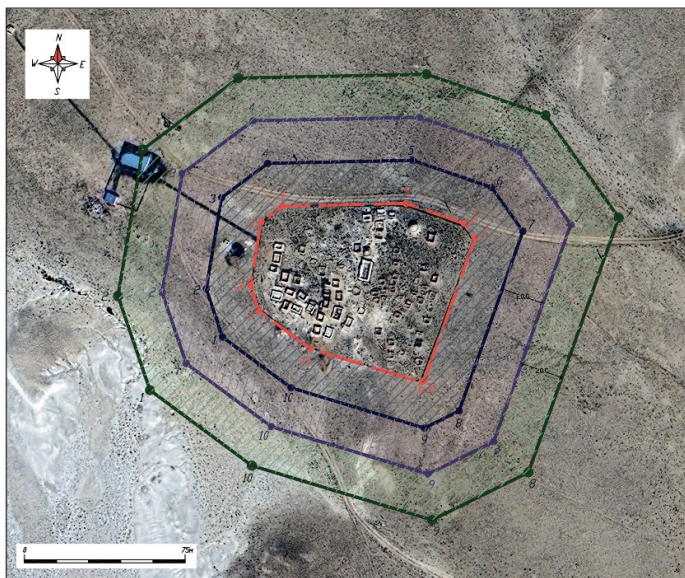
Карта границ охранной зоны, зоны регулирования застройки и зоны охраняемого природного ландшафта памятника истории и культуры "Некрополь Ауызорпа, XV - XIX века"



Карта границ охранной зоны, зоны регулирования застройки и зоны охраняемого природного ландшафта памятника истории и культуры "Некрополь Кады, XIV - XX века"




Карта границ охранной зоны, зоны регулирования застройки и зоны охраняемого природного ландшафта памятника истории и культуры "Некрополь Калнияз XIX век"

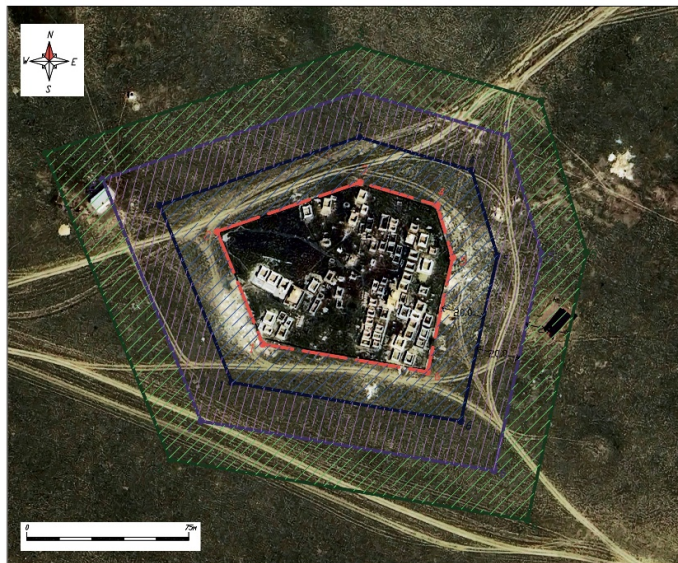


Карта границ охранной зоны, зоны регулирования застройки и зоны охраняемого природного ландшафта памятника истории и культуры "Некрополь Кулмамбет, XVI - XVII века"





Карта границ охранной зоны, зоны регулирования застройки и зоны охраняемого природного ландшафта памятника истории и культуры "Некрополь Кызан, XVI - XIX века"



Карта границ охранной зоны, зоны регулирования застройки и зоны охраняемого природного ландшафта памятника истории и культуры "Некрополь Кырыккёз, XVIII - XIX века"



Условные обозначения

-  Территория памятника
-  Граница охранной зоны
-  Граница регулируемой застройки
-  Граница охраняемого ландшафта

Приложение 3
 к постановлению акимата
 Мангистауской области
 от "___" _____ 2025 года №___
 Приложение 3
 к постановлению акимата
 Мангистауской области
 от 24 сентября 2024 года №195

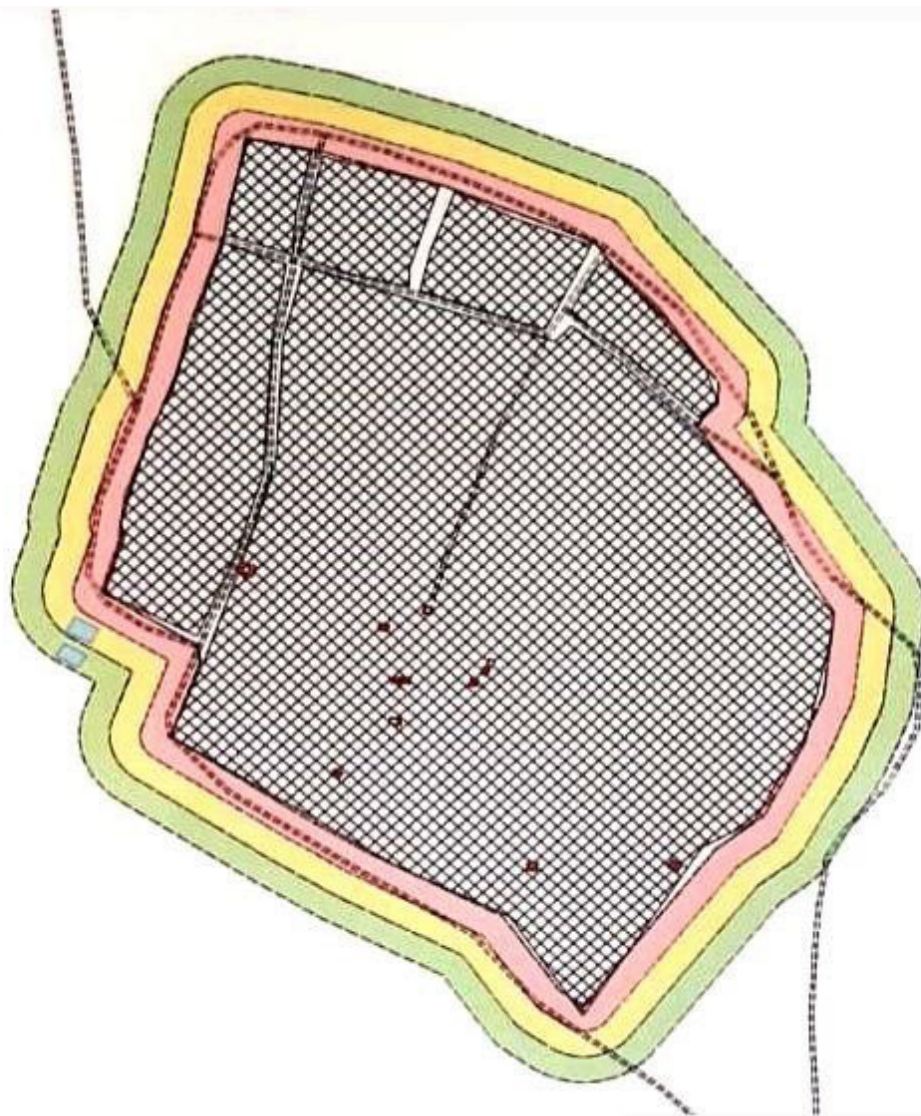
Границы охранных зон, зон регулирования застройки и зон охраняемого природного ландшафта памятников истории и культуры, расположенных в Мунайлинском районе Мангистауской области

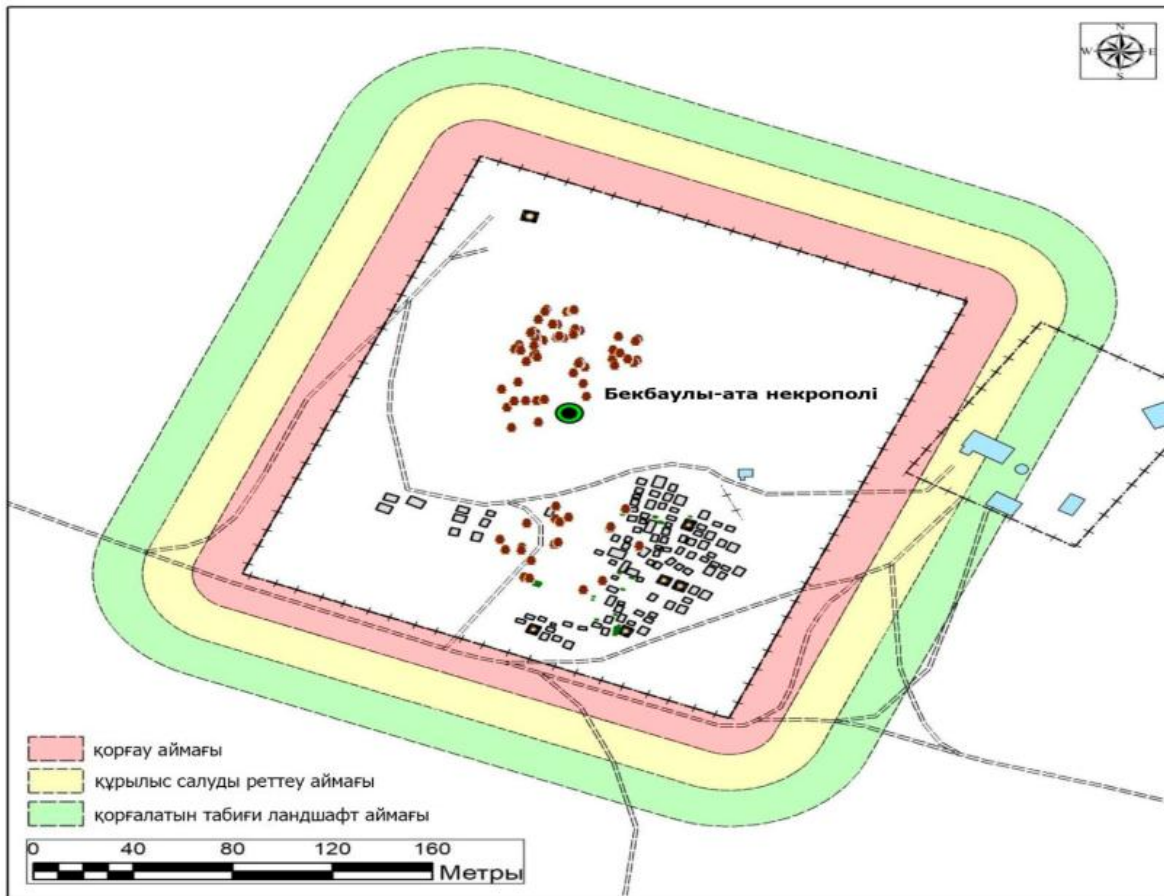
№	Наименование памятника истории и культуры	Вид памятника истории и культуры	Местонахождение памятника истории и культуры	Площадь памятника истории и культуры, га	Площадь охранной зоны	Площадь зоны регулирования застройки	Площадь зоны охраняемого природного ландшафта
1	Некрополь Бердибек, XVIII век-I половина XX века	ансамбль и комплекс	в 19,5 километрах к северо-востоку от города Актау	0,02	36 695,79 м ²	39 435,99 м ²	41 792,78 м ²
2	Некрополь Нурмаганбет, начало XX века	ансамбль и комплекс	в 3,5 километрах к северу от села Баянды	0,4	0,7 га	0,7 га	0,7 га
	Некрополь Бегеш,		в 2,0 километрах				

3	XII-XIX века	ансамбль и комплекс	к северу от село Баянды	0,98	0,93 га	1,24 га	1,24 га
4	Некрополь Жамбауыл, XVII-XIX века	ансамбль и комплекс	в 3 0 километрах к северу от село Баянды	1,18	1,18 га	1,47 га	1,47 га
5	Некрополь Катем (Хатам-ишан), X-XIX века	ансамбль и комплекс	в 1 5 километрах к северу от село Баянды	1,68	1,13 га	1,41 га	1,41 га
6	Мавзолей Жулдыз, II половина XVIII века	градостроительство и архитектура	в 3 5 километрах к юго-востоку от села Батыр	0,002	0,050 га	0,118 га	0,186 га
7	Некрополь Бектемир-баба, XIX - XX века	ансамбль и комплекс	в 4 5 километрах к северо-западу от села Курык	0,661	1,053 га	1,342 га	1,631 га
8	Некрополь Борилген, XVII - XX века	ансамбль и комплекс	в 3 5 километрах к северо-востоку от села Баянды	0,537	0,875 га	1,197 га	1,518 га
9	Некрополь Жаукен, XII - XIX века	ансамбль и комплекс	в 3 0 километрах к северо-востоку от села Баянды	0,014	0,250 га	0,548 га	0,845 га
10	Некрополь Озбек, XIX - XX века	ансамбль и комплекс	в 2 0 километрах к северу от села Баянды	0,303	0,580 га	0,880 га	1,181 га
11	Некрополь Шектибай, XIII век - начало XX века	ансамбль и комплекс	в 1 0 километрах к северо-западу от села Курык	0,009	0,237 га	0,557 га	0,878 га

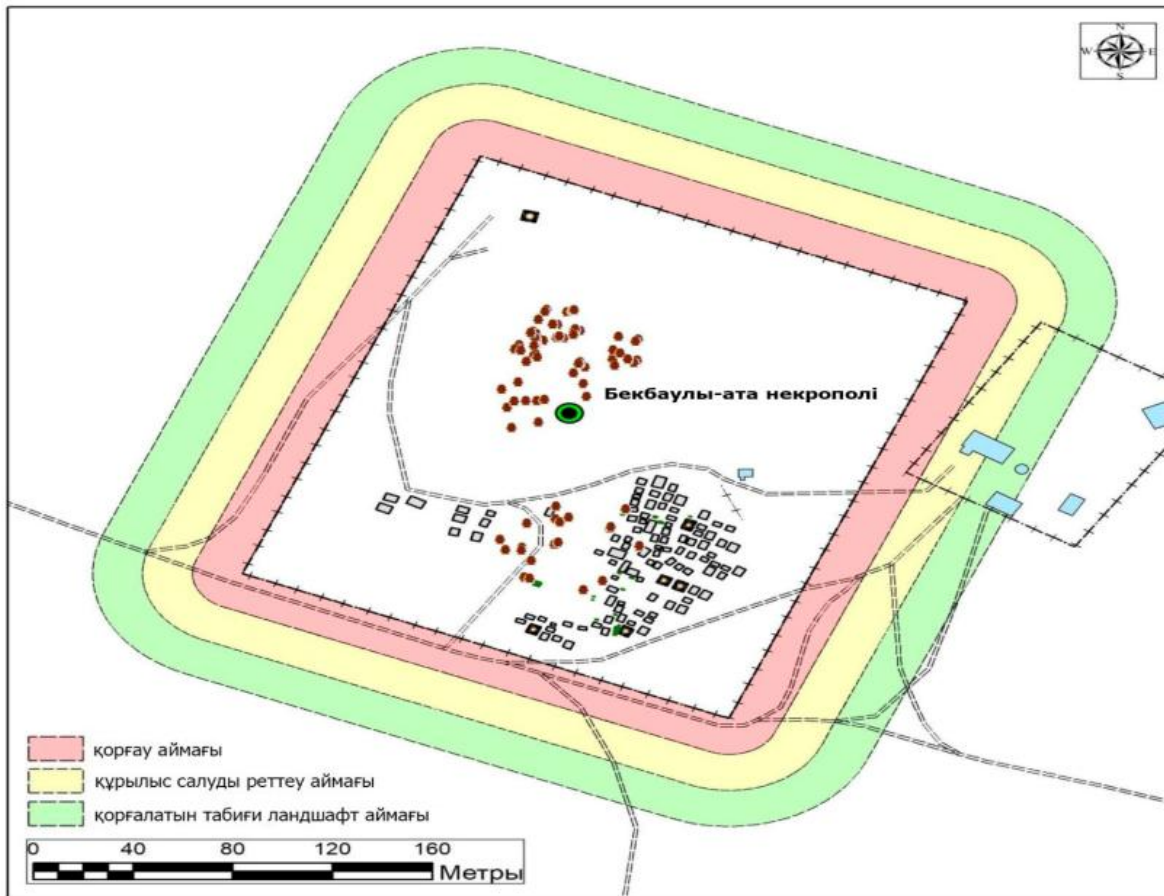
Примечание:
расшифровка аббревиатур:
м2 – квадратный метр
га – гектар

Карта границ охранной зоны, зоны регулирования застройки и зоны охраняемого природного ландшафта памятника истории и культуры "Некрополь Бердибек, XVIII век-I половина XX века"

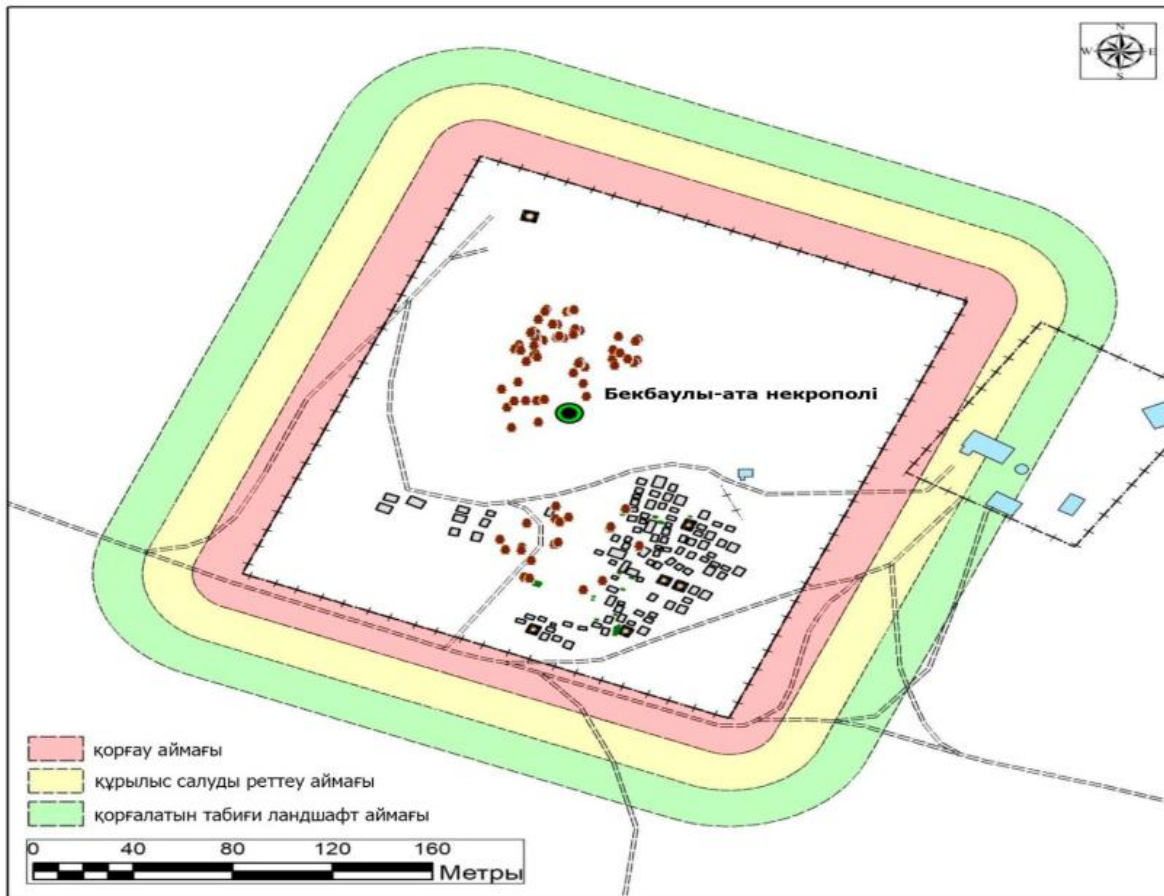




Охранная зона Зона регулирования застройки Зона охраняемого природного ландшафта

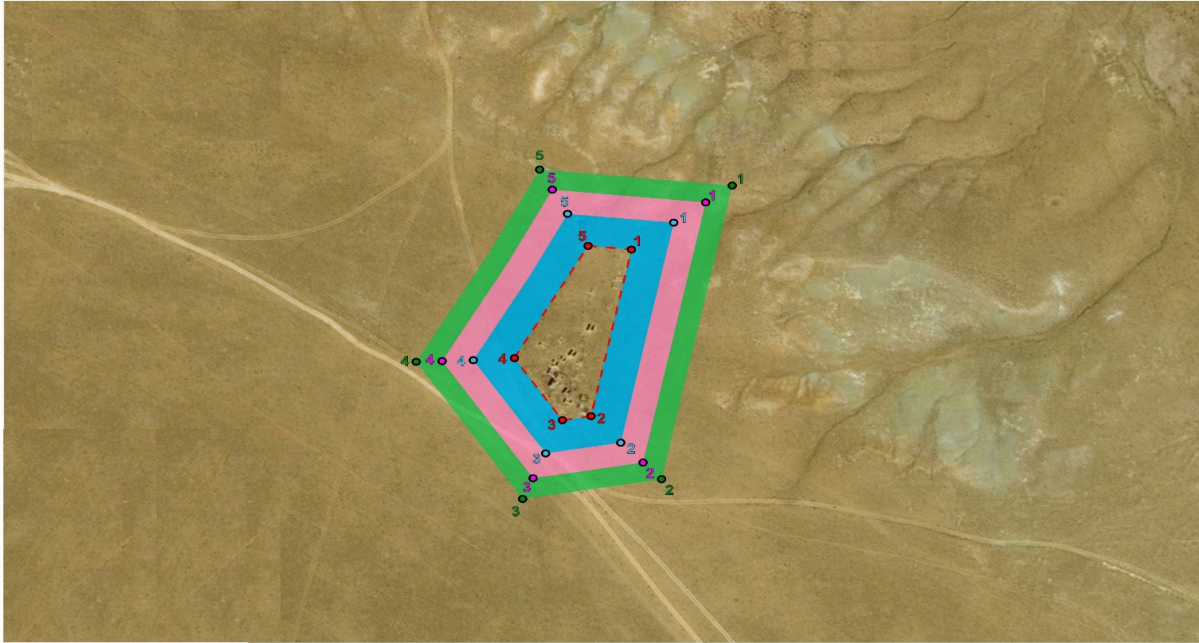


Охранная зона Зона регулирования застройки Зона охраняемого природного ландшафта



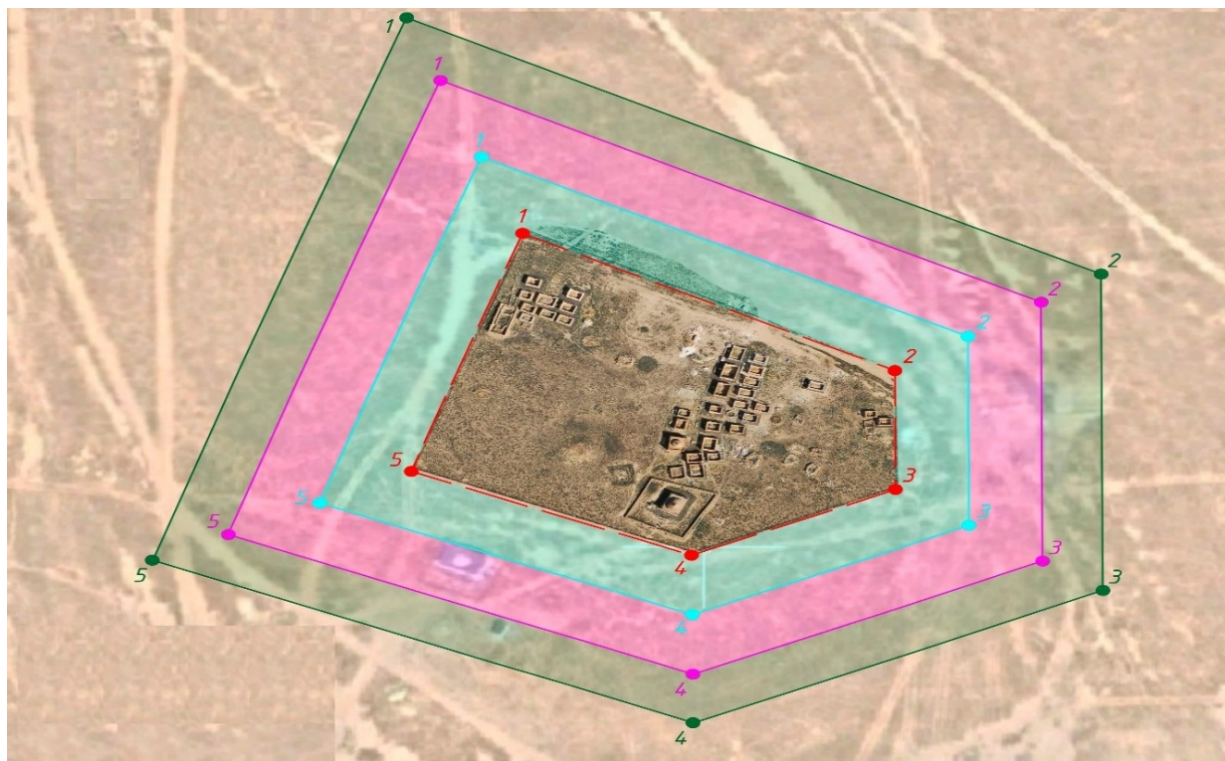
Охранная зона Зона регулирования застройки Зона охраняемого природного ландшафта

Карта границ охранной зоны, зоны регулирования застройки и зоны охраняемого природного ландшафта памятника истории и культуры "Некрополь Нурмаганбет, начало XX века"



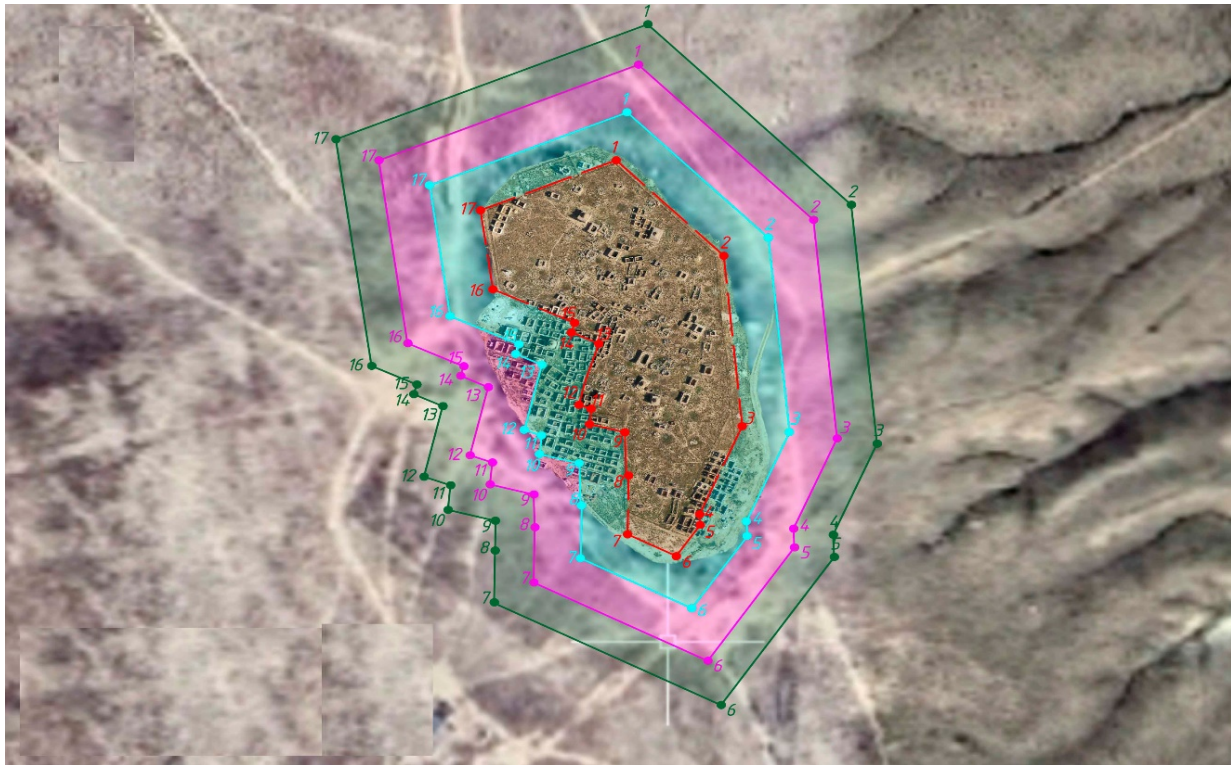
■ Охранная зона ■ Зона регулирования застройки ■ Зона охраняемого природного ландшафта

Карта границ охранной зоны, зоны регулирования застройки и зоны охраняемого природного ландшафта памятника истории и культуры "Некрополь Бегеш, XII-XIX века"



■ Охранная зона ■ Зона регулирования застройки ■ Зона охраняемого природного ландшафта

Карта границ охранной зоны, зоны регулирования застройки и зоны охраняемого природного ландшафта памятника истории и культуры "Некрополь Жамбауыл, XVII-XIX века"



■ Охранная зона ■ Зона регулирования застройки ■ Зона охраняемого природного ландшафта

Карта границ охранной зоны, зоны регулирования застройки и зоны охраняемого природного ландшафта памятника истории и культуры "Некрополь Катем (Хатам-ишан), X-XIX века"







■ Охранная зона ■ Зона регулирования застройки ■ Зона охраняемого природного ландшафта

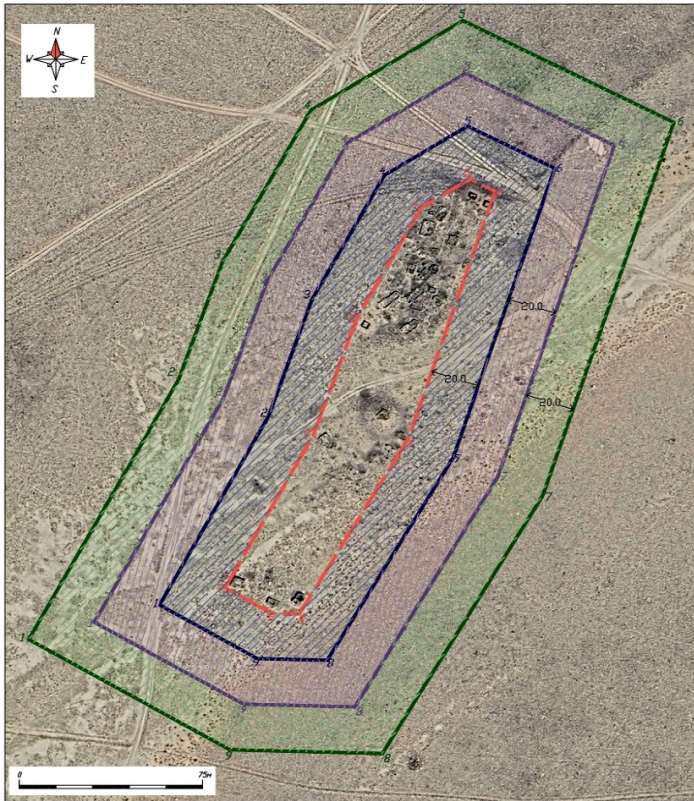
Карта границ охранной зоны, зоны регулирования застройки и зоны охраняемого природного ландшафта памятника истории и культуры "Мавзолей Жулдыз, II половина XVIII века"







Условные обозначения

-  Территория памятника
-  Граница охранной зоны
-  Граница регулируемой застройки
-  Граница охраняемого ландшафта

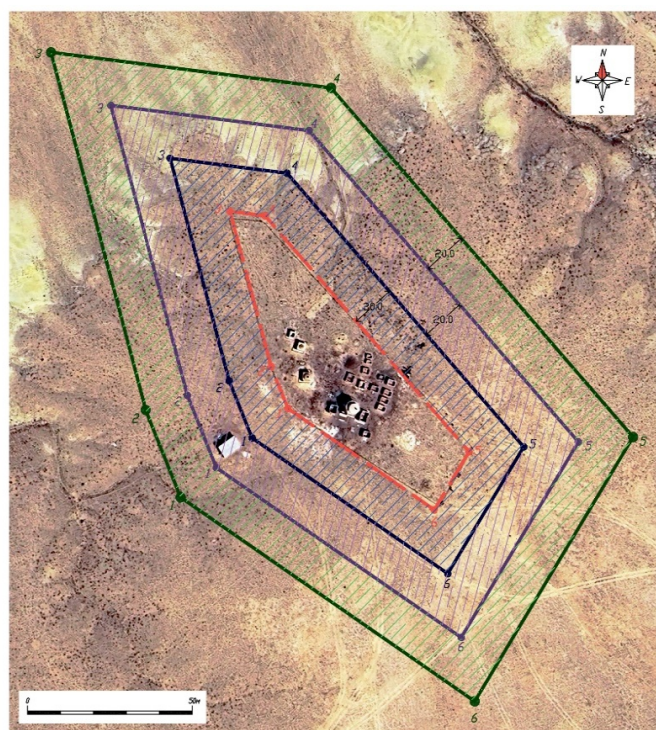
Карта границ охранной зоны, зоны регулирования застройки и зоны охраняемого природного ландшафта памятника истории и культуры "Некрополь Бектемир-баба, XIX - XX века"







Условные обозначения

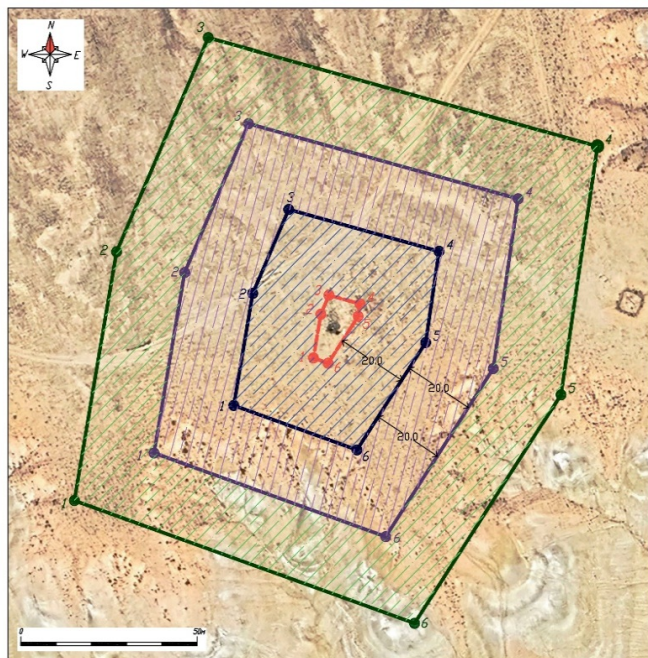
-  Территория памятника
-  Граница охранной зоны
-  Граница регулируемой застройки
-  Граница охраняемого ландшафта

Карта границ охранной зоны, зоны регулирования застройки и зоны охраняемого природного ландшафта памятника истории и культуры "Некрополь Борилген, XVII - XX века"







- Условные обозначения
-  Территория памятника
 -  Граница охранной зоны
 -  Граница регулируемой застройки
 -  Граница охраняемого ландшафта

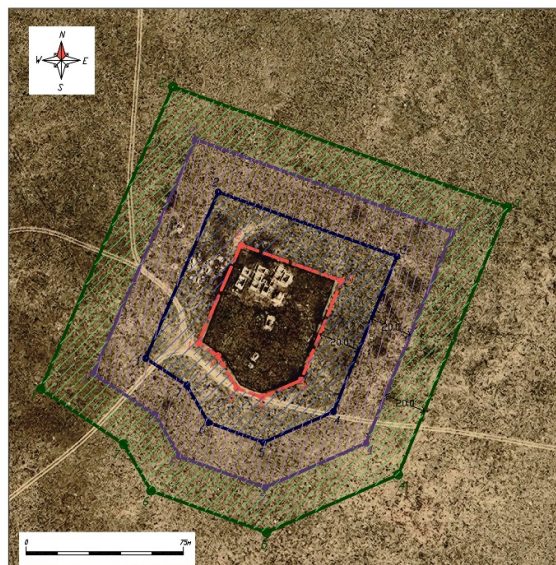
Карта границ охранной зоны, зоны регулирования застройки и зоны охраняемого природного ландшафта памятника истории и культуры "Некрополь Жаукен, XII - XIX века"







Условные обозначения

-  Территория памятника
-  Граница охранной зоны
-  Граница регулируемой застройки
-  Граница охраняемого ландшафта

Карта границ охранной зоны, зоны регулирования застройки и зоны охраняемого природного ландшафта памятника истории и культуры "Некрополь Озбек, XIX - XX века"







Условные обозначения

-  Территория памятника
-  Граница охранной зоны
-  Граница регулируемой застройки
-  Граница охраняемого ландшафта

Карта границ охранной зоны, зоны регулирования застройки и зоны охраняемого природного ландшафта памятника истории и культуры "Некрополь Шектибай, XIII век - начало XX века"



Условные обозначения

-  Территория памятника
-  Граница охранной зоны
-  Граница регулируемой застройки
-  Граница охраняемого ландшафта

Приложение 4
 к постановлению акимата
 Мангистауской области
 от "___" _____ 2025 года
 № _____
 Приложение 4
 к постановлению акимата
 Мангистауской области
 от 24 сентября 2024 года №195

Границы охранных зон, зон регулирования застройки и зон охраняемого природного ландшафта памятников истории и культуры, расположенных в Тупкараганском районе Мангистауской области

№	Наименование памятника истории и культуры	Вид памятника истории и культуры	Местонахождение памятника истории и культуры	Площадь памятника истории и культуры, га	Площадь охранной зоны	Площадь зоны регулирования застройки	Площадь зоны охраняемого природного ландшафта
1	Некрополь Есмамбет, XVII-XIX века	ансамбль и комплекс	в 25 километрах к северо-западу от города Актау	0,36	10 881,76 м2	13 377,54 м2	15 869,36 м2
			в 800 метрах к северо-вост				


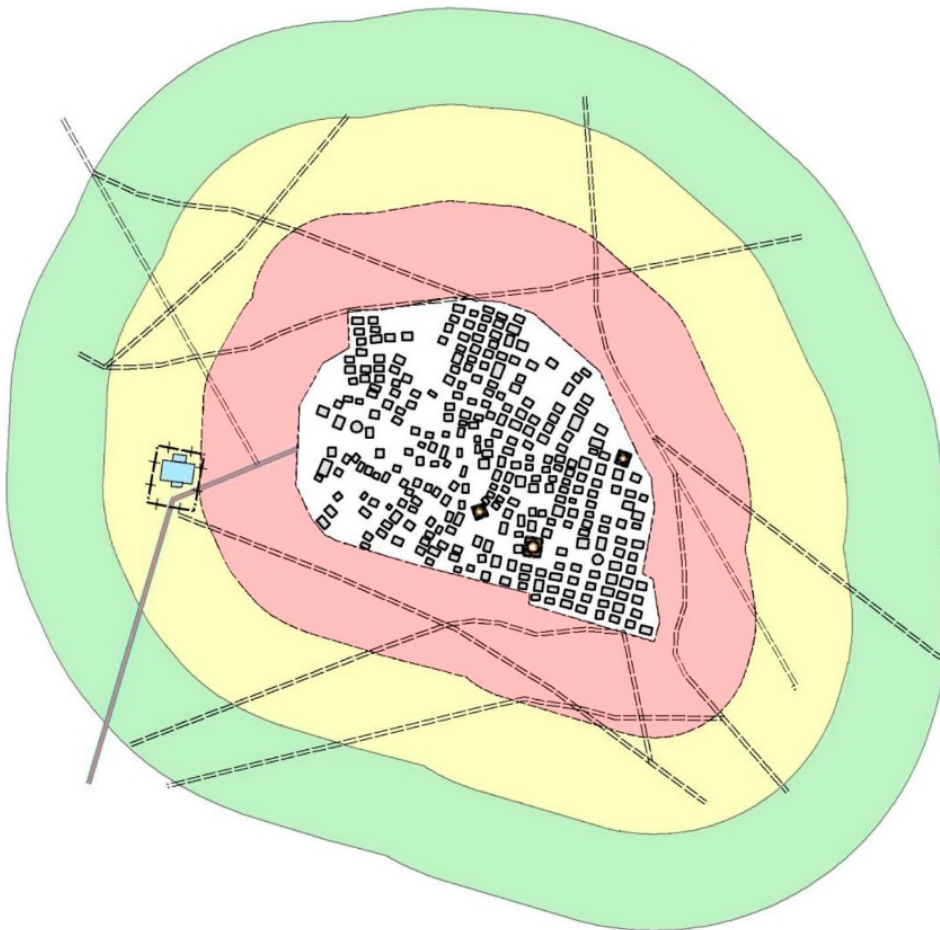
2	Поселение Кетиккала, XIV век	археология	оку от города Форт - Шевченко	14,4	6,4 га	6,4 га	6,4 га
3	Некрополь Карагашты-аулие, X-XIX века	ансамбль и комплекс	в 4 7 километрах к востоку от города Форт-Шевченко	1,43	1,08 га	1,08 га	1,08 га
4	Некрополь Калипан, X-XIX века	ансамбль и комплекс	в 1 1 километрах к северо-западу от села Акшукур	1,0	1,0 га	1,0 га	1,0 га
5	Некрополь Кенты-баба, X-XVI века	ансамбль и комплекс	в 5 5 километрах к северо-востоку от города Форт - Шевченко	0,9	0,9 га	0,9 га	0,9 га
6	Некрополь, подземная мечеть и урочище Султан-упи, X-XIX века, энеолит	ансамбль и комплекс	в 5 7 километрах к северо-востоку от города Форт - Шевченко	100,0	7,4 га	7,4 га	7,4 га
7	Некрополь Сагындык, XVI-XIX века	ансамбль и комплекс	в 2 3 километрах к востоку от города Форт-Шевченко	1,2	1,0 га	1,0 га	1,0 га
8	Некрополь Уштам, X-XVI века	ансамбль и комплекс	в 5 5 километрах к северо-востоку от города Форт - Шевченко	0,6	0,8 га	0,8 га	0,8 га
9	Некрополь Акшора, XVI-XX века	ансамбль и комплекс	в 2 5 километрах к востоку от города Форт - Шевченко	0,57	0,76 га	1,06 га	1,06 га
10	Некрополь Жалгыз там (Бельторан), XII-XIX века	ансамбль и комплекс	в 4 5 километрах к востоку от города Форт - Шевченко	0,58	0,73 га	1,02 га	1,02 га

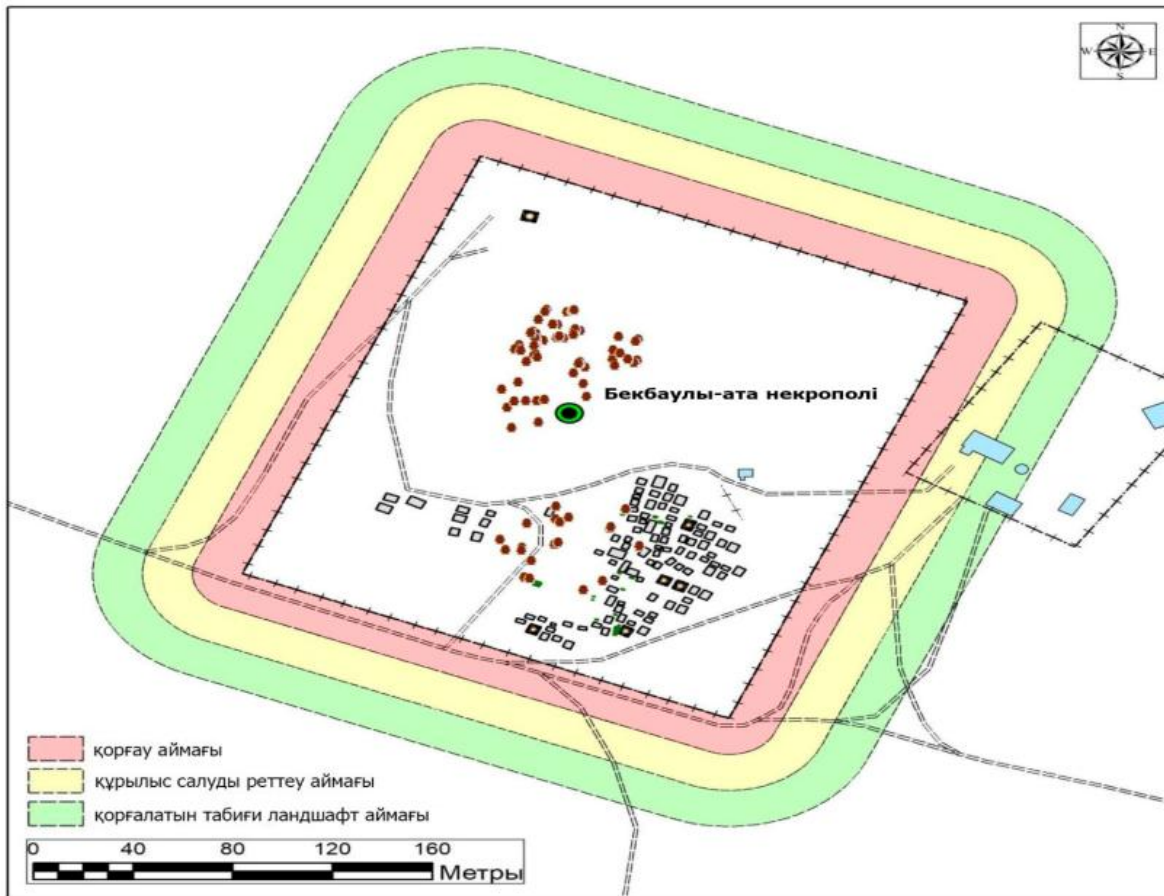
11	Некрополь Жылкыбай, XVII-XIX века	ансамбль и комплекс	в 40 километрах к северо-западу от села Акшукур	0,20	0,50 га	0,79 га	0,79 га
12	Некрополь Кайдауыл (Айымбет), XVIII-XIX века	ансамбль и комплекс	в 43 километрах к северо-востоку от села Акшукур	0,20	0,58 га	0,88 га	0,88 га
13	Некрополь Калын-Арбат, X-XIX века	ансамбль и комплекс	в 18 километрах к северо-западу от села Акшукур	1,29	1,05 га	1,35 га	1,35 га
14	Некрополь Кошкар-ата, IX-XX века	ансамбль и комплекс	в 17 километрах к северо-западу от города Форт-Шевченко	0,92	0,98 га	1,29 га	1,29 га
15	Некрополь Мая, XIV-XIX века	ансамбль и комплекс	в 36 километрах к востоку от города Форт-Шевченко	0,27	0,56 га	0,86 га	0,86 га
16	Некрополь Шат, XVII-XIX века	ансамбль и комплекс	в 20 километрах к юго-западу от села Таучик	1,26	1,04 га	1,33 га	1,33 га
17	Городище Каракабак, III век – начало VI века и IX – X века	археология	в 17 километрах к северо-востоку от села Таучик	0,186	1,522 га	2,806 га	4,086 га
18	Верхний Тупкараганский маяк, 1851 год	градостроительство и архитектура	в 10 километрах к северу от города Форт-Шевченко	0,003	0,341 га	1,699 га	1,954 га
			в 3 километрах к югу от				

19	Мавзолей Абылгазы, XIX век	градостроительство и архитектура	города Форт-Шевченко	0,002	0,073 га	0,177 га	0,281 га
20	Некрополь Канга-баба, XI - XIX века	ансамбль и комплекс	в 2,5 километрах к востоку от города Форт-Шевченко	1,671	1,154 га	1,436 га	1,718 га
21	Мавзолей Каракоз, XV - XVII века	градостроительство и архитектура	в 2,5 километрах к восток от города Форт-Шевченко	0,004	0,027 га	0,052 га	0,077 га
22	Некрополь Косым, XVII - XX века	ансамбль и комплекс	в 9 километрах к востоку от города Форт-Шевченко	0,484	0,685 га	0,976 га	1,268 га
23	Некрополь Узын-там (Кара-там), XII -XIX века	ансамбль и комплекс	в 1,7 километрах к северо-западу от города Форт-Шевченко	0,451	0,705 га	1,032 га	1,358 га
24	Нижний Тупкараганский маяк, 1851 года	градостроительство и архитектура	на восточной окраине села Баутино, на южном побережье Тупкараганской бухты	0,022	0,500 га	1,160 га	1,819 га

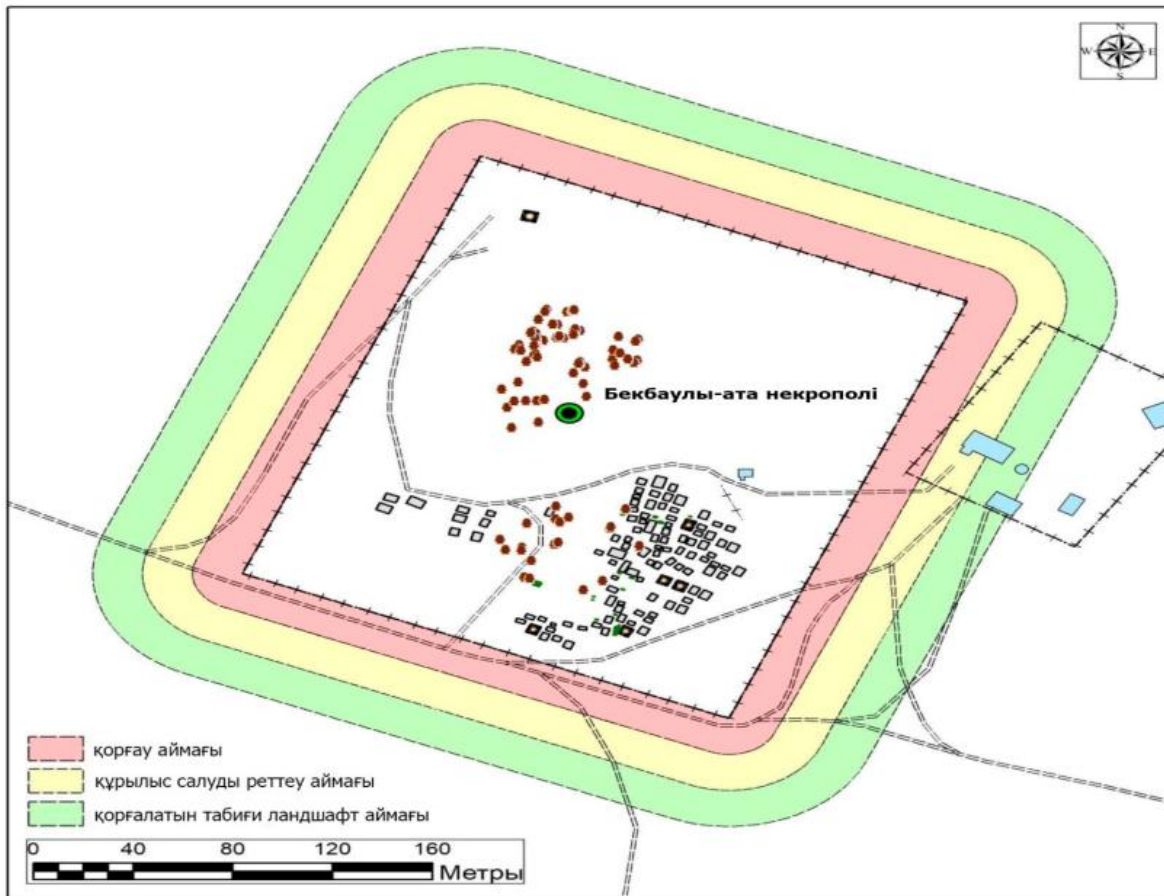
Примечание:
расшифровка аббревиатур:
м² – квадратный метр
га – гектар

Карта границ охранной зоны, зоны регулирования застройки и зоны охраняемого природного ландшафта памятника истории и культуры "Некрополь Есмамбет, XVII-XIX века"

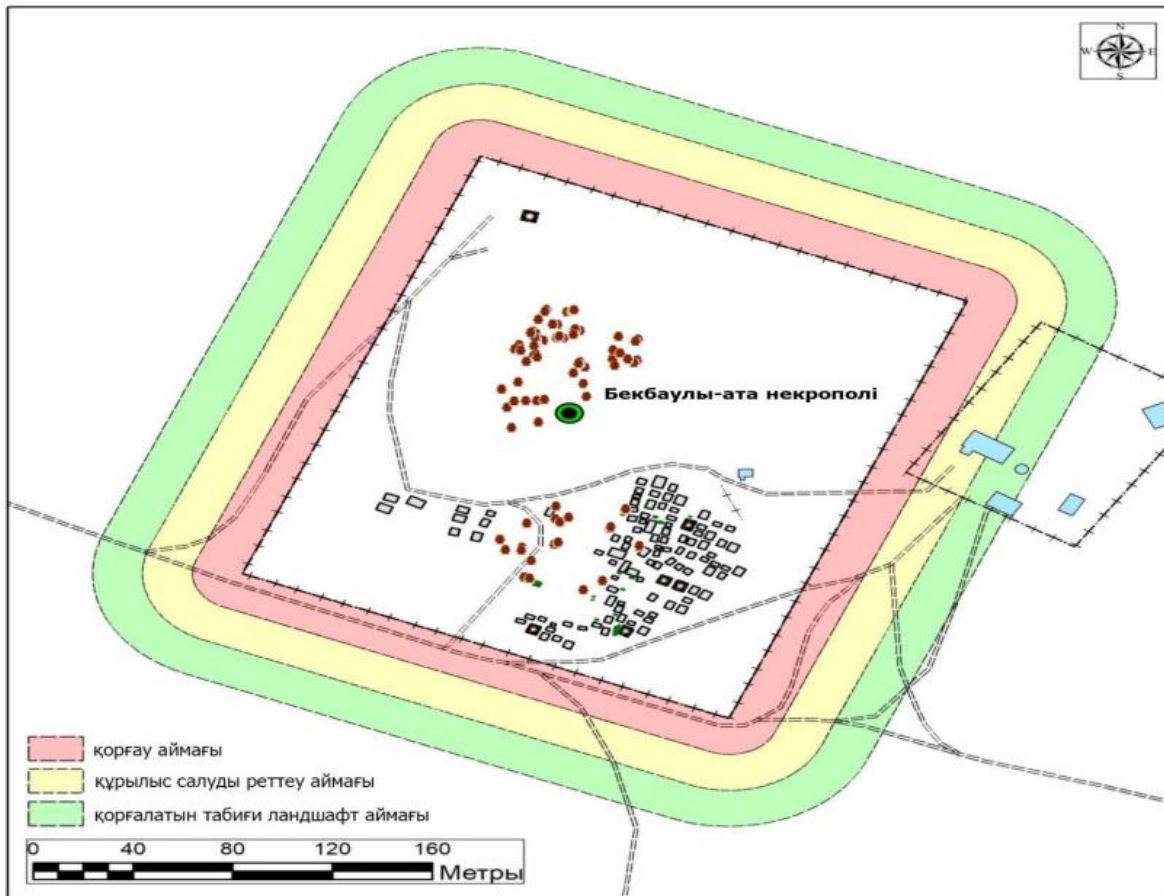




Охранная зона Зона регулирования застройки Зона охраняемого природного ландшафта



Охранная зона Зона регулирования застройки Зона охраняемого природного ландшафта



Охранная зона Зона регулирования застройки Зона охраняемого природного ландшафта

Карта границ охранной зоны, зоны регулирования застройки и зоны охраняемого природного ландшафта памятника истории и культуры "Поселение Кетиккала, XIV век"



■ Охранная зона ■ Зона регулирования застройки ■ Зона охраняемого природного ландшафта

Карта границ охранной зоны, зоны регулирования застройки и зоны охраняемого природного ландшафта памятника истории и культуры "Некрополь Карагашты-аулие, X-XIX века"



■ Охранная зона ■ Зона регулирования застройки ■ Зона охраняемого природного ландшафта

Карта границ охранной зоны, зоны регулирования застройки и зоны охраняемого природного ландшафта памятника истории и культуры "Некрополь Калипан, X-XIX века"



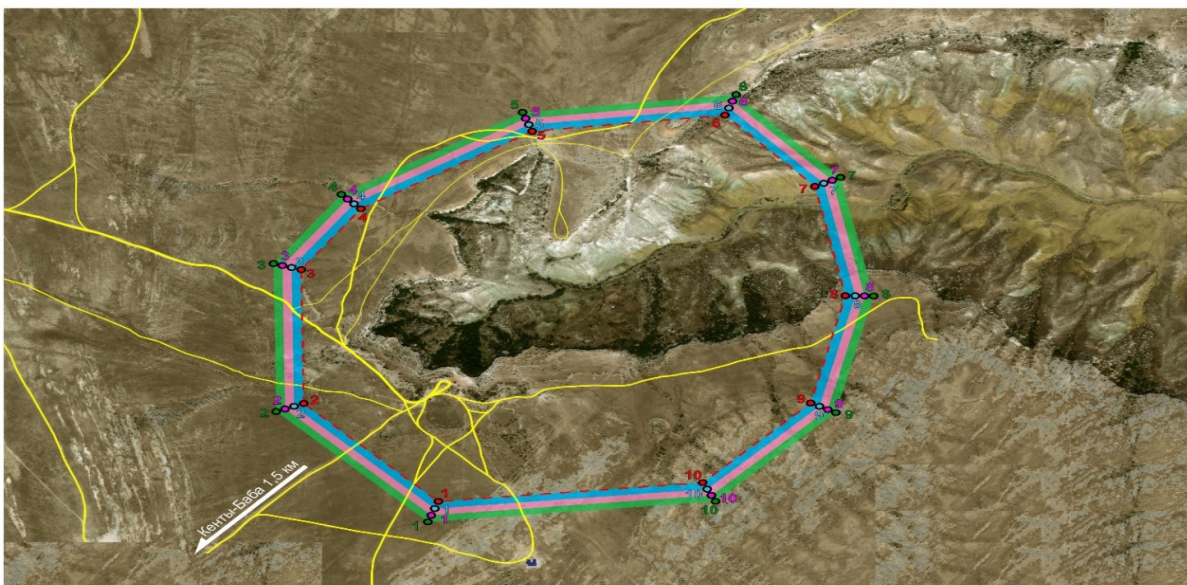
■ Охранная зона ■ Зона регулирования застройки ■ Зона охраняемого природного ландшафта

Карта границ охранной зоны, зоны регулирования застройки и зоны охраняемого природного ландшафта памятника истории и культуры "Некрополь Кенты-баба, X-XVI века"



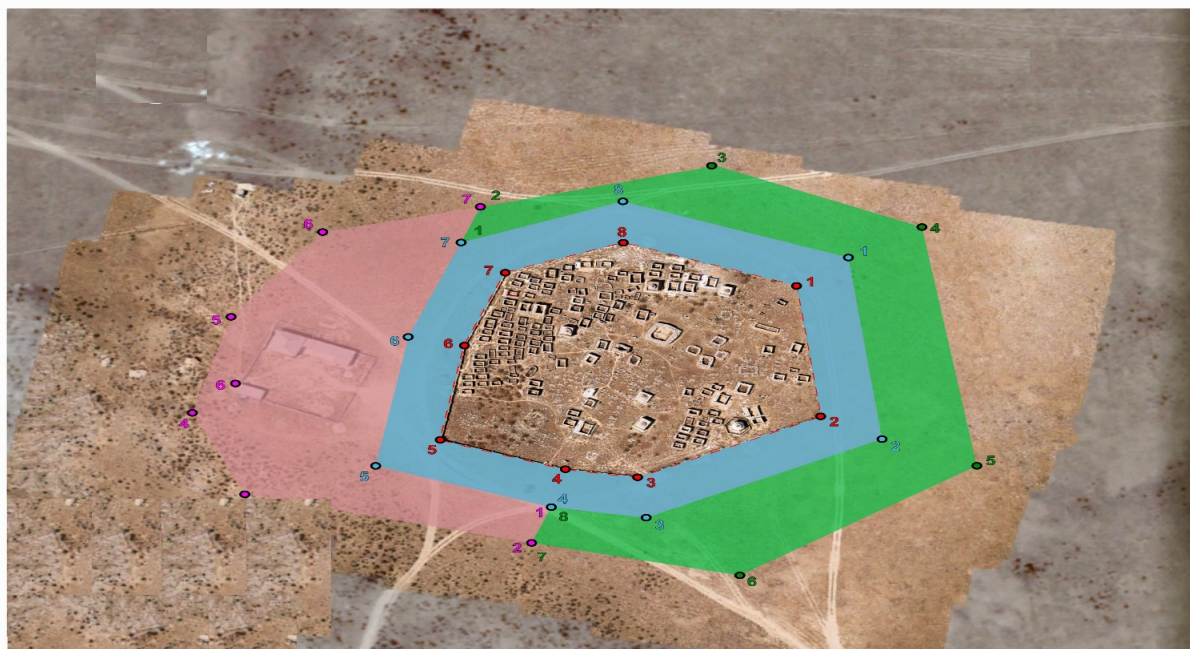
■ Охранная зона ■ Зона регулирования застройки ■ Зона охраняемого природного ландшафта

Карта границ охранной зоны, зоны регулирования застройки и зоны охраняемого природного ландшафта памятника истории и культуры "Некрополь, подземная мечеть и урочище Султан-упи, X-XIX века, энеолит"



■ Охранная зона ■ Зона регулирования застройки ■ Зона охраняемого природного ландшафта

Карта границ охранной зоны, зоны регулирования застройки и зоны охраняемого природного ландшафта памятника истории и культуры "Некрополь Сагындык, XVI-XIX века"



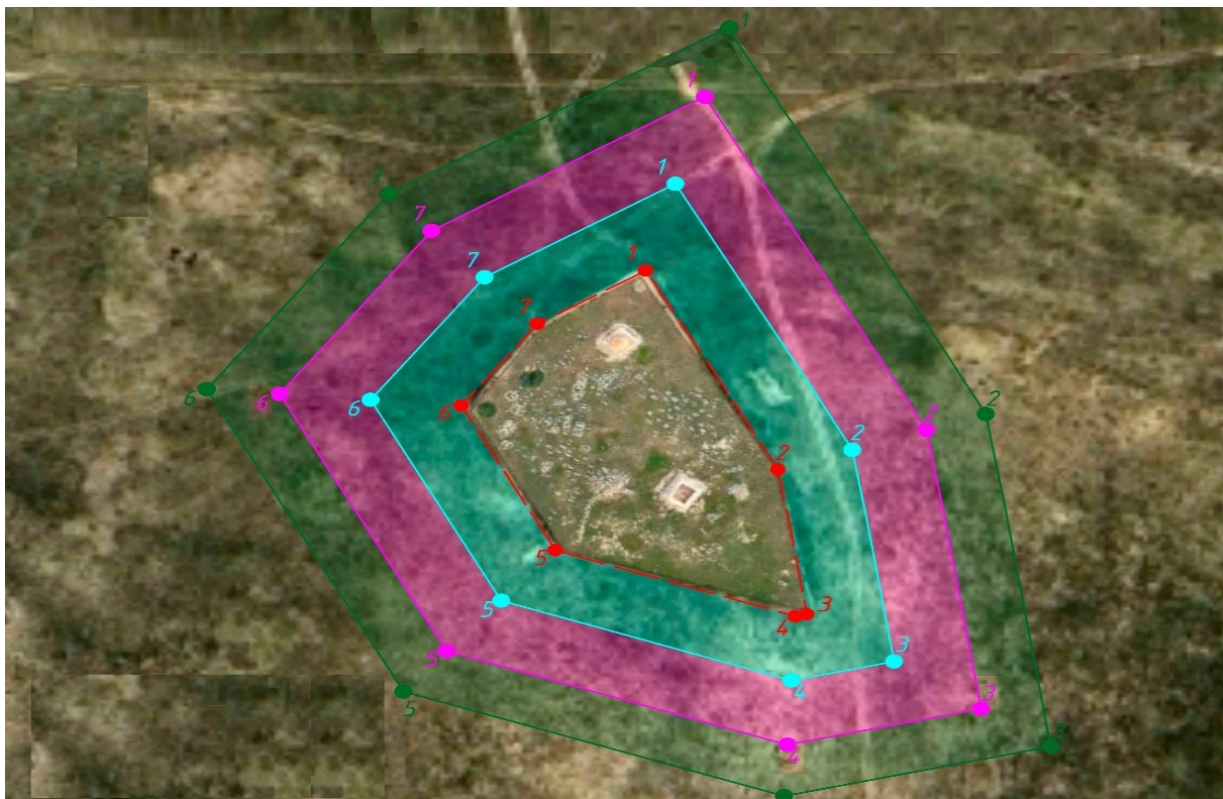
■ Охранная зона ■ Зона регулирования застройки ■ Зона охраняемого природного ландшафта

Карта границ охранной зоны, зоны регулирования застройки и зоны охраняемого природного ландшафта памятника истории и культуры "Некрополь Уштам, X-XVI века"



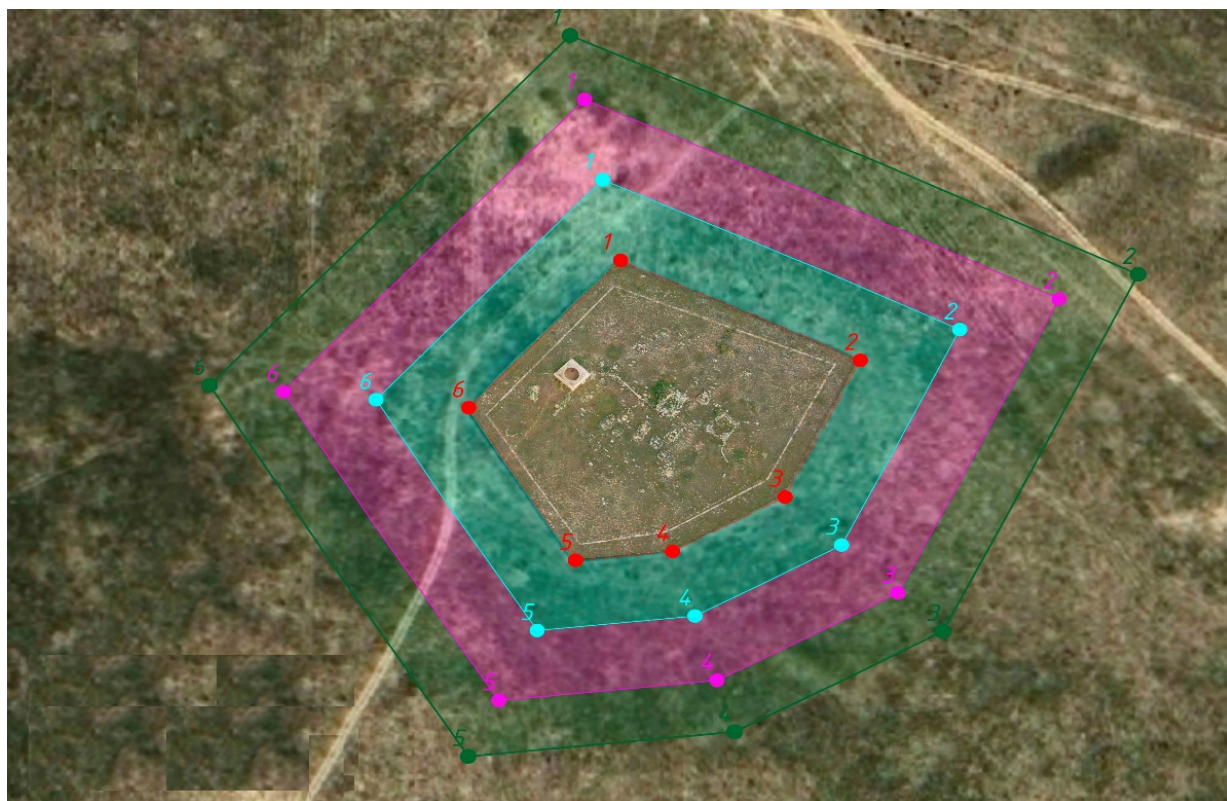
■ Охранная зона ■ Зона регулирования застройки ■ Зона охраняемого природного ландшафта

Карта границ охранной зоны, зоны регулирования застройки и зоны охраняемого природного ландшафта памятника истории и культуры "Некрополь Акшора, XVI-XX века"




■ Охранная зона ■ Зона регулирования застройки ■ Зона охраняемого природного ландшафта

Карта границ охранной зоны, зоны регулирования застройки и зоны охраняемого природного ландшафта памятника истории и культуры "Некрополь Жалгыз там (Бельторан), XII-XIX века"



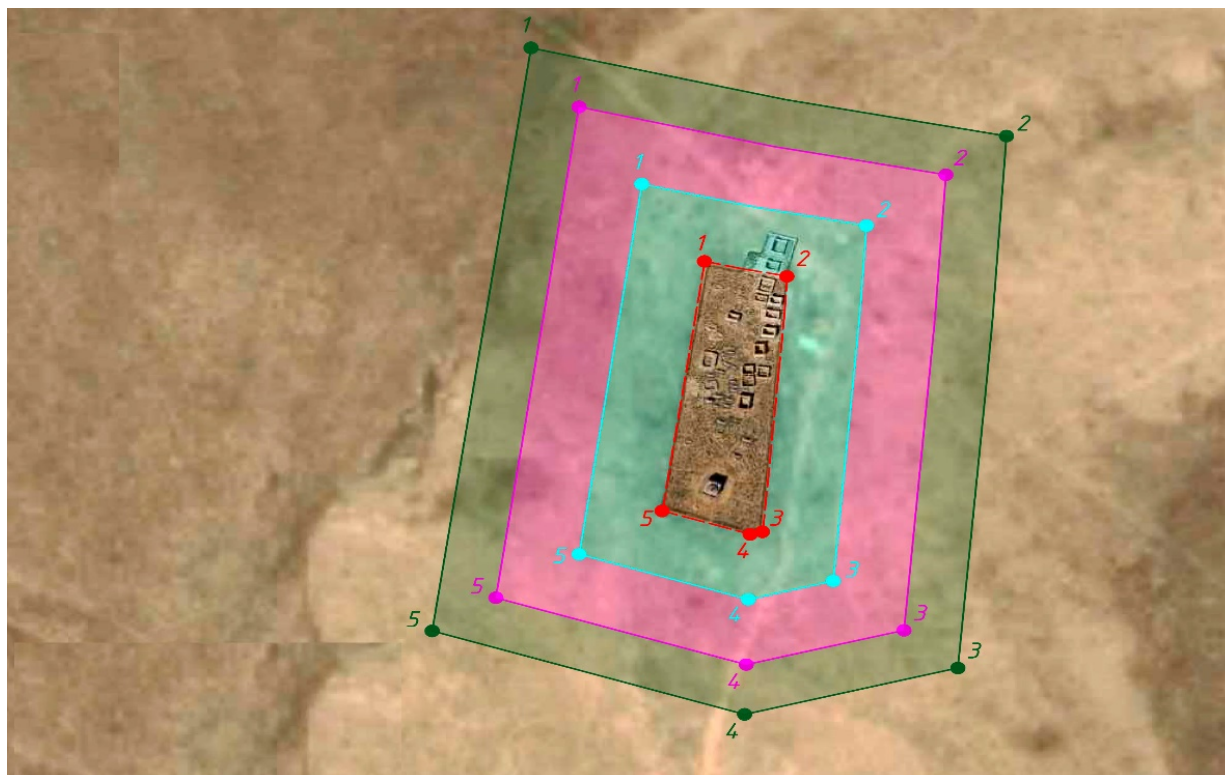
■ Охранная зона ■ Зона регулирования застройки ■ Зона охраняемого природного ландшафта

Карта границ охранной зоны, зоны регулирования застройки и зоны охраняемого природного ландшафта памятника истории и культуры "Некрополь Жылкыбай, XVII-XIX века"



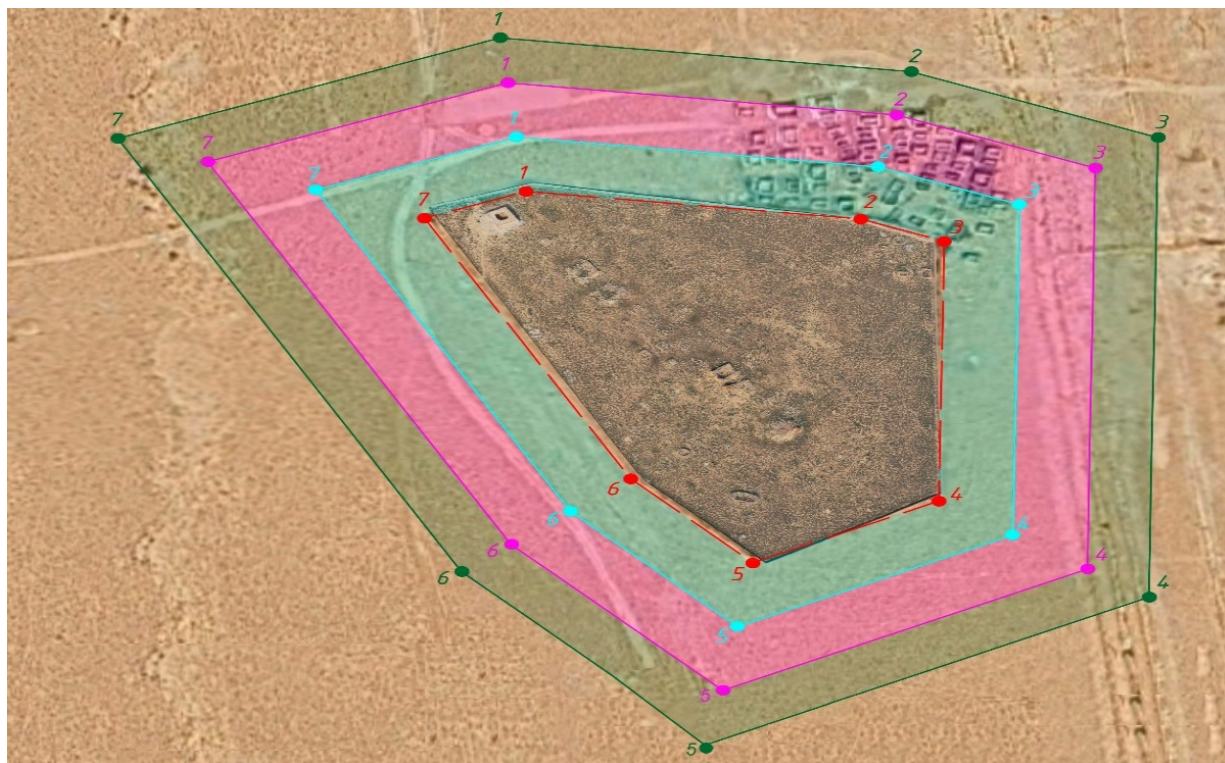
■ Охранная зона ■ Зона регулирования застройки ■ Зона охраняемого природного ландшафта

Карта границ охранной зоны, зоны регулирования застройки и зоны охраняемого природного ландшафта памятника истории и культуры "Некрополь Кайдауыл (Айымбет), XVIII-XIX века"



■ Охранная зона ■ Зона регулирования застройки ■ Зона охраняемого природного ландшафта

Карта границ охранной зоны, зоны регулирования застройки и зоны охраняемого природного ландшафта памятника истории и культуры "Некрополь Калын-Арбат, X-XIX века"



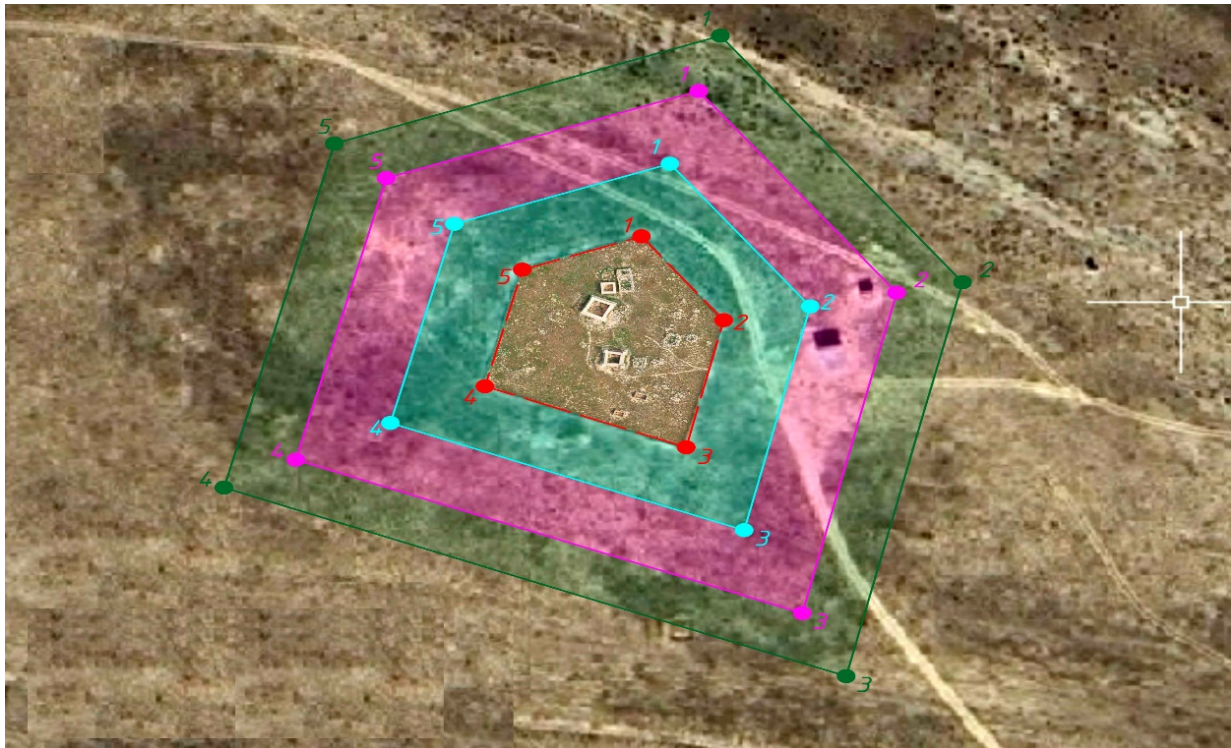
■ Охранная зона ■ Зона регулирования застройки ■ Зона охраняемого природного ландшафта

Карта границ охранной зоны, зоны регулирования застройки и зоны охраняемого природного ландшафта памятника истории и культуры "Некрополь Кошкар-ата, IX-XX века"



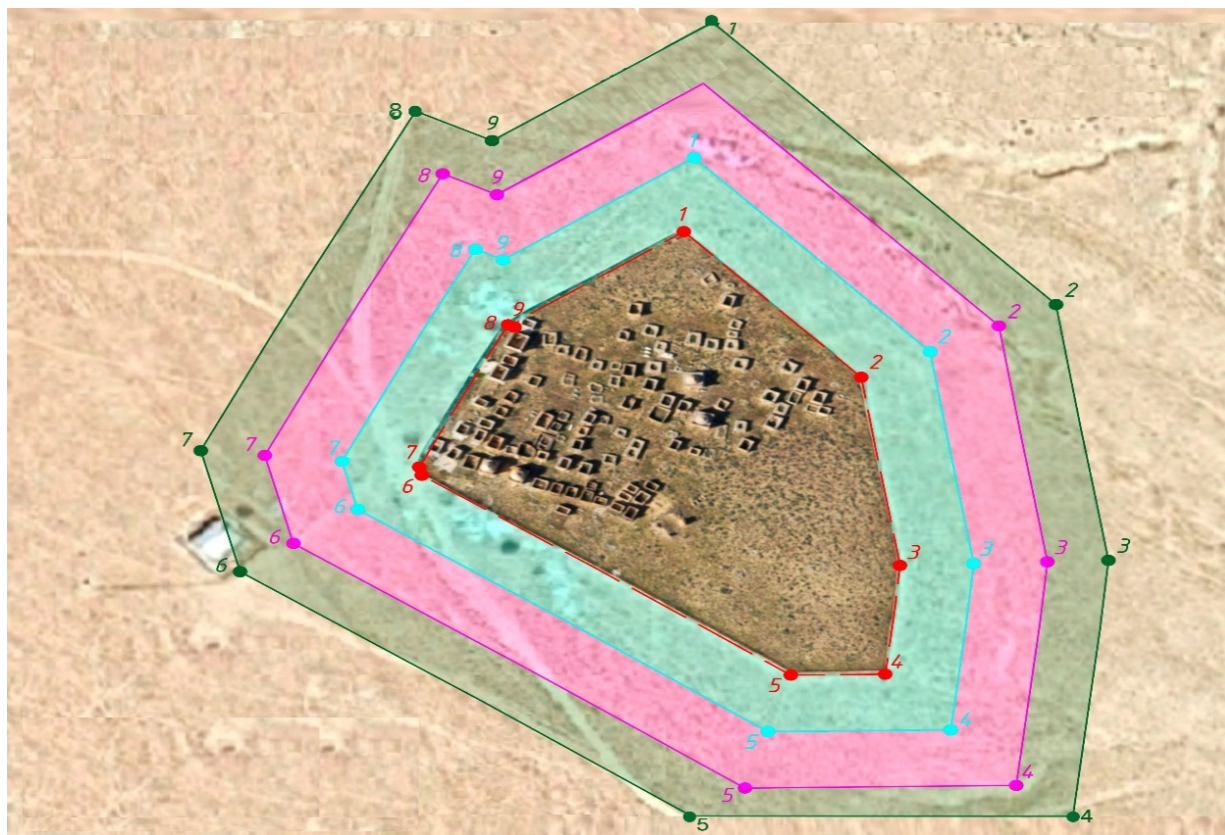
■ Охранная зона ■ Зона регулирования застройки ■ Зона охраняемого природного ландшафта

Карта границ охранной зоны, зоны регулирования застройки и зоны охраняемого природного ландшафта памятника истории и культуры "Некрополь Мая, XIV-XIX века"



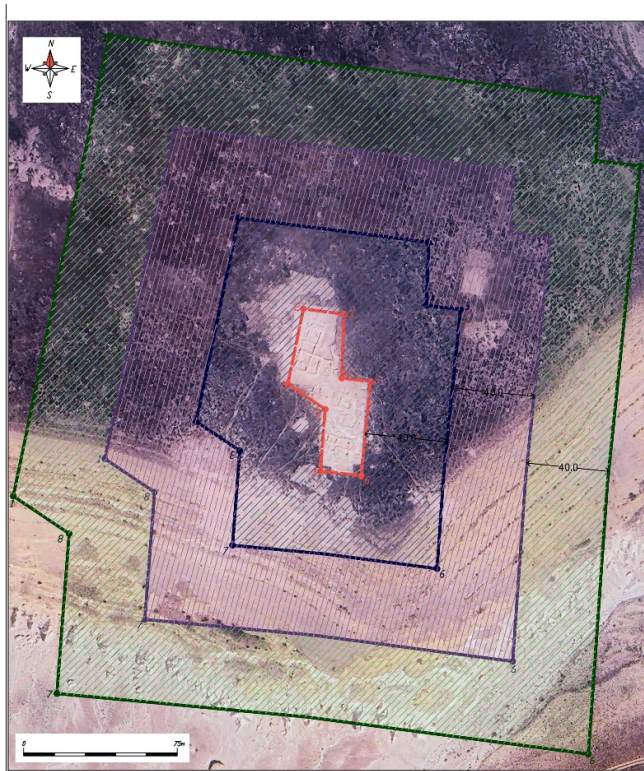
■ Охранная зона ■ Зона регулирования застройки ■ Зона охраняемого природного ландшафта

Карта границ охранной зоны, зоны регулирования застройки и зоны охраняемого природного ландшафта памятника истории и культуры "Некрополь Шат, XVII-XIX века"







■ Охранная зона ■ Зона регулирования застройки ■ Зона охраняемого природного ландшафта


Карта границ охранной зоны, зоны регулирования застройки и зоны охраняемого природного ландшафта памятника истории и культуры "Городище Каракабак, III век – начало VI века и IX – X века"







Условные обозначения

-  Территория памятника
-  Граница охранной зоны
-  Граница регулируемой застройки
-  Граница охраняемого ландшафта

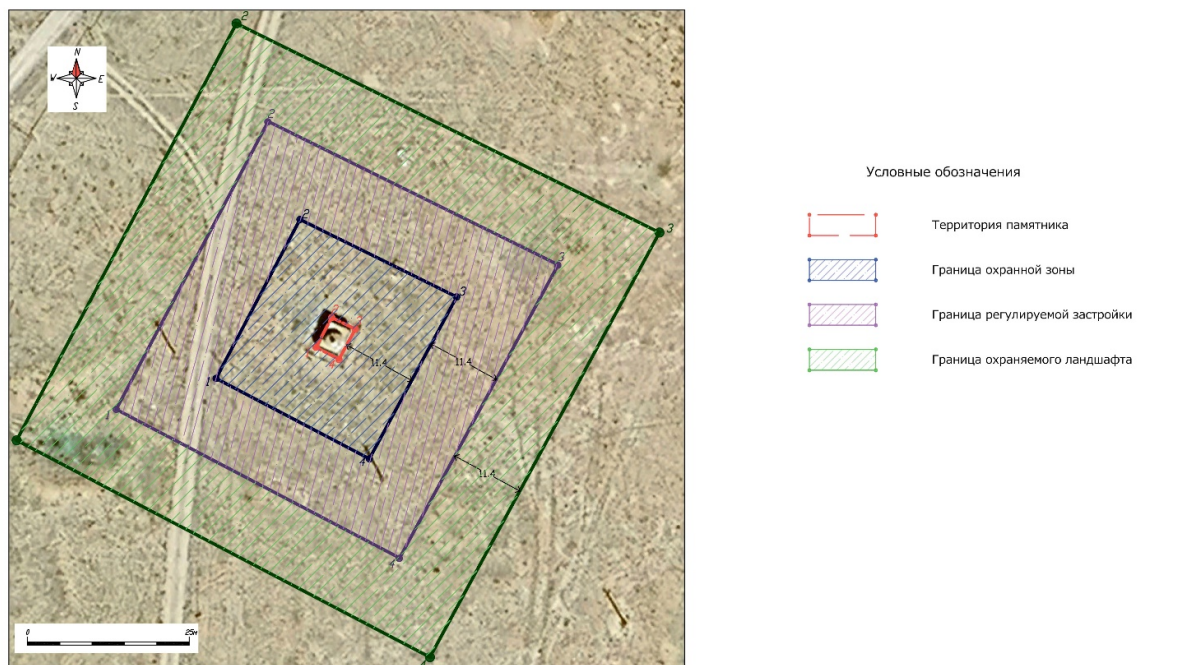
Карта границ охранной зоны, зоны регулирования застройки и зоны охраняемого природного ландшафта памятника истории и культуры "Верхний Тупкараганский маяк, 1851 год"



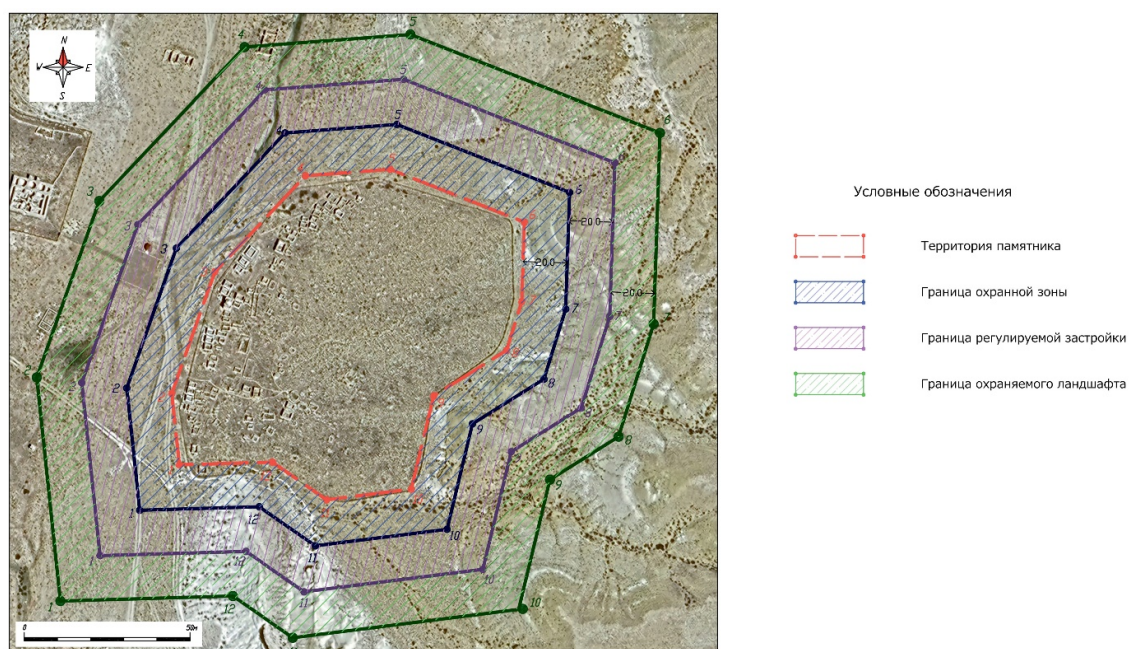
Условные обозначения

-  Территория памятника
-  Граница охранной зоны
-  Граница регулируемой застройки
-  Граница охраняемого ландшафта


Карта границ охранной зоны, зоны регулирования застройки и зоны охраняемого природного ландшафта памятника истории и культуры "Мавзолей Абылгазы, XIX век"







Карта границ охранной зоны, зоны регулирования застройки и зоны охраняемого природного ландшафта памятника истории и культуры "Некрополь Канга-баба, XI - XIX века"



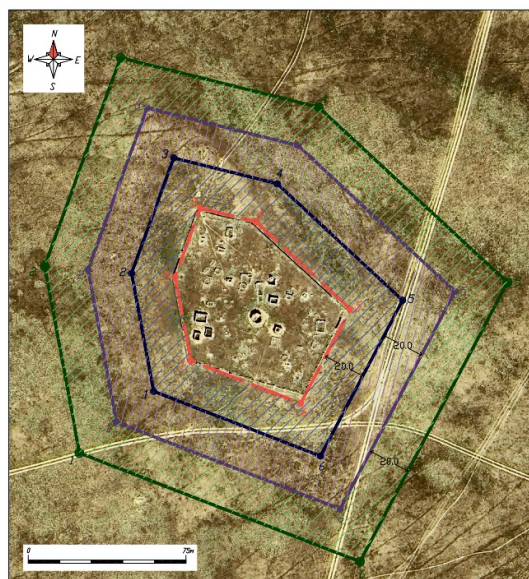
Карта границ охранной зоны, зоны регулирования застройки и зоны охраняемого природного ландшафта памятника истории и культуры "Мавзолей Каракоз, XV - XVII века"







Условные обозначения

-  Территория памятника
-  Граница охранной зоны
-  Граница регулируемой застройки
-  Граница охраняемого ландшафта

Карта границ охранной зоны, зоны регулирования застройки и зоны охраняемого природного ландшафта памятника истории и культуры "Некрополь Косым, XVII - XX века"



Условные обозначения

-  Территория памятника
-  Граница охранной зоны
-  Граница регулируемой застройки
-  Граница охраняемого ландшафта

от " ____ " _____ 2025 года

№ _____

Приложение 5

к постановлению акимата

Мангистауской области

от 24 сентября 2024 года №195

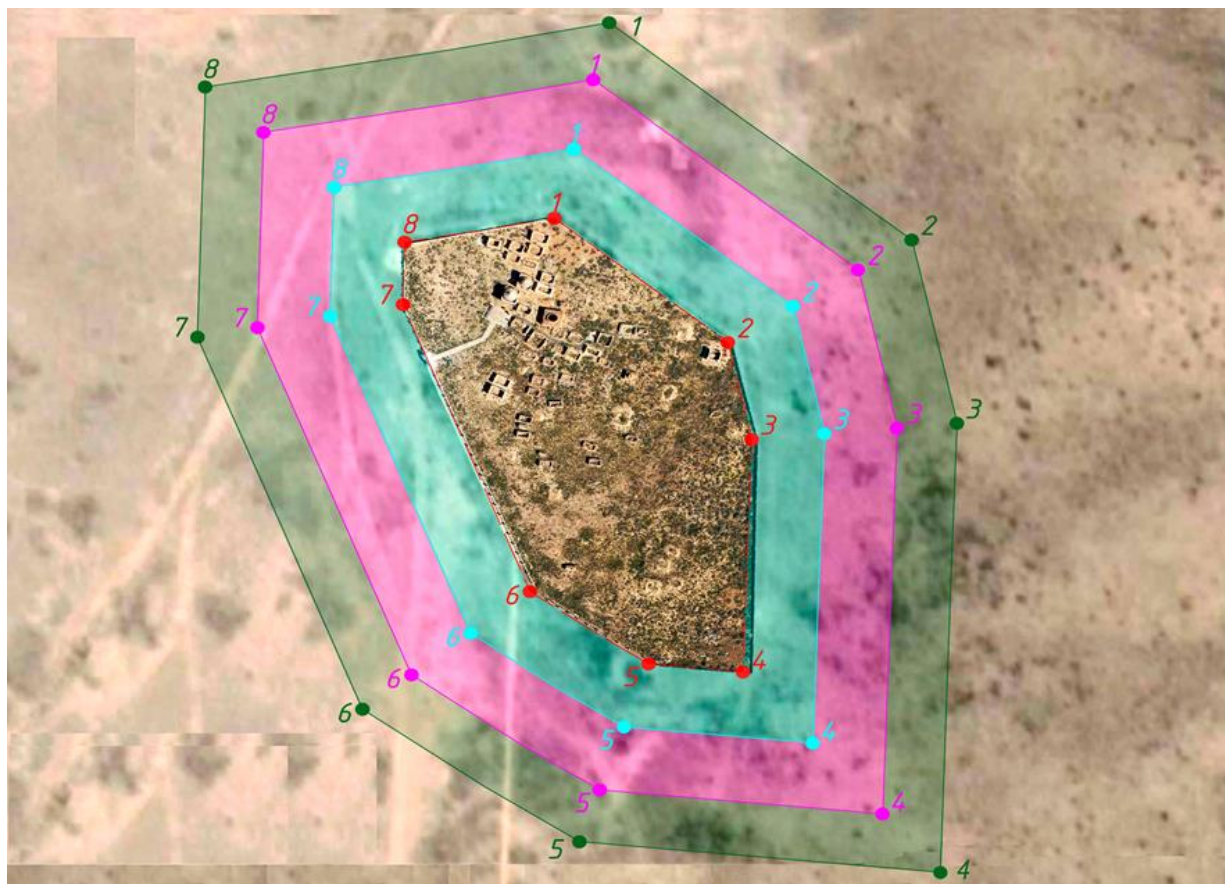
Границы охранной зоны, зоны регулирования застройки и зоны охраняемого природного ландшафта памятника истории и культуры, расположенного в Бейнеуском районе Мангистауской области

№	Наименование памятника истории и культуры	Вид памятника истории и культуры	Местонахождение памятника истории и культуры	Площадь памятника истории и культуры, га	Площадь охранной зоны, га	Площадь зоны регулирования застройки, га	Площадь зоны охраняемого природного ландшафта, га
1	Некрополь Асау, XVII-XVIII века	ансамбль и комплекс	в 13 километрах к югу от села Турыш	0,91	0,917	1,20	1,20
2	Некрополь Барак, XVII-XVIII века	ансамбль и комплекс	в 13 километрах к югу от села Турыш	0,63	0,74	1,01	1,01
3	Некрополь Кусшы-ата, XV-XIX века	ансамбль и комплекс	в 35 километрах к юго-востоку от села Турыш	4,45	1,82	2,08	2,08
4	Караван сарай Белдеули, XIV века	археология	в 17 километрах к северо-западу от населенного пункта Тиген, сельского округа Шайыр	0,148	1,179	2,350	3,520
5	Караван-сарай Коскудык, XIV века	археология	в 65 километрах к северо-западу от села Бейнеу, в местности Есетбулак	0,217	1,386	2,667	3,948

6	Мавзолей Асалы, первая половина XIX века	градостроительство и архитектура	в 58 километрах к северо-востоку от села Боранкул	0,003	0,099	0,234	0,369
7	Мавзолей Кокетай, первая половина XIX века	градостроительство и архитектура	в 50 километрах к северо-востоку от села Боранкул	0,003	0,035	0,074	0,113
8	Некрополь Алтыкулаш (Кызылкулаш), XIX век – начало XX века	ансамбль и комплекс	в 30 километрах к югу от села Боранкул	0,330	0,667	1,023	1,380
9	Некрополь Атакозы, X - XVIII века	ансамбль и комплекс	в 18 километрах к юго-западу от села Бейнеу	0,262	0,611	0,944	1,277
10	Некрополь Амантурлы, XIX - XX века	ансамбль и комплекс	в 35 километрах к северо-востоку от села Бейнеу	0,387	0,672	0,953	1,234
11	Некрополь Боркудык, XVI - XIX века	ансамбль и комплекс	в 40 километрах к юго-западу от села Бейнеу	2,805	1,511	1,811	2,108
12	Некрополь Калнияз, конец XVIII века - начало XX века	ансамбль и комплекс	в 24 километрах к северо-востоку от села Бейнеу	0,944	0,940	1,260	1,581
13	Некрополь Костам, XVIII - XX века	ансамбль и комплекс	в 10 километрах к северу от села Сам	0,400	0,661	0,968	1,276

Примечание:
расшифровка аббревиатуры:
га – гектар

Карта границ охранной зоны, зоны регулирования застройки и зоны охраняемого природного ландшафта памятника истории и культуры "Некрополь Асау, XVII-XVIII века"



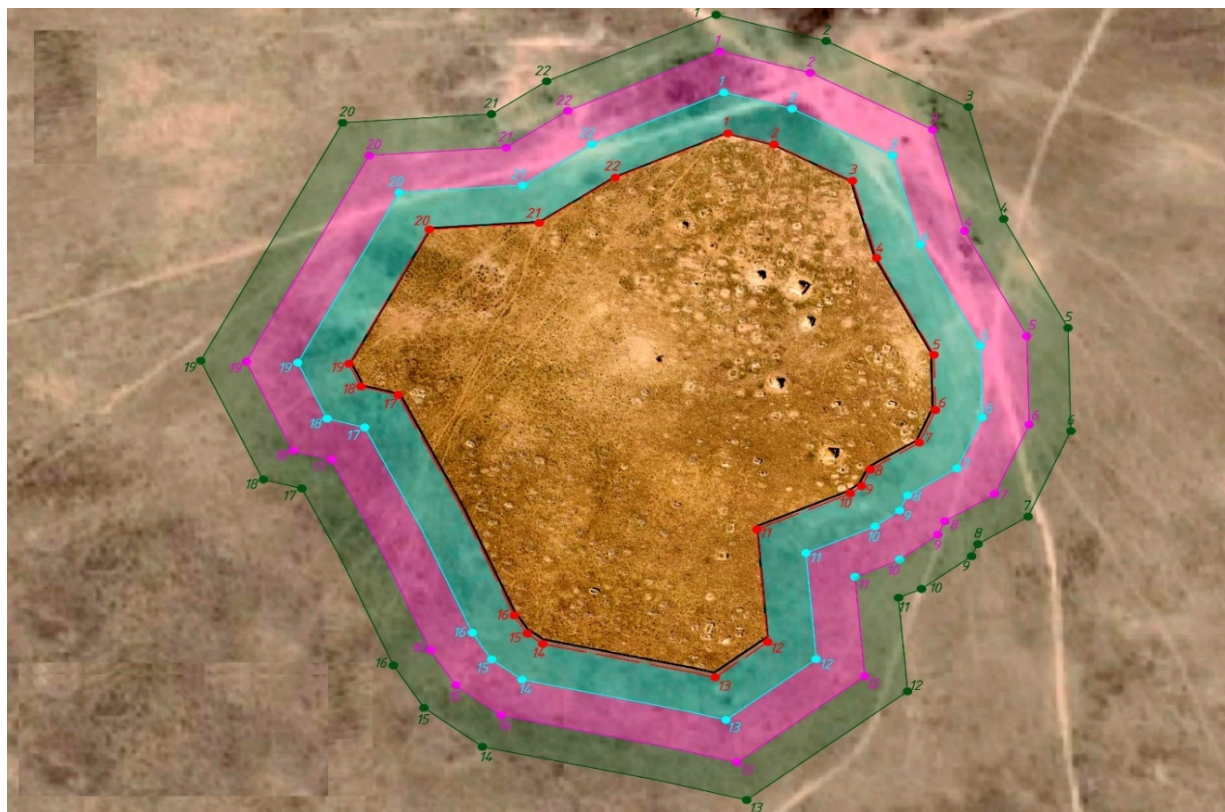
■ Охранная зона ■ Зона регулирования застройки ■ Зона охраняемого природного ландшафта

Карта границ охранной зоны, зоны регулирования застройки и зоны охраняемого природного ландшафта памятника истории и культуры "Некрополь Барак, XVII - XVIII века"




■ Охранная зона ■ Зона регулирования застройки ■ Зона охраняемого природного ландшафта

Карта границ охранной зоны, зоны регулирования застройки и зоны охраняемого природного ландшафта памятника истории и культуры "Некрополь Куспы-ата, XV - XIX века"







■ Охранная зона ■ Зона регулирования застройки ■ Зона охраняемого природного ландшафта

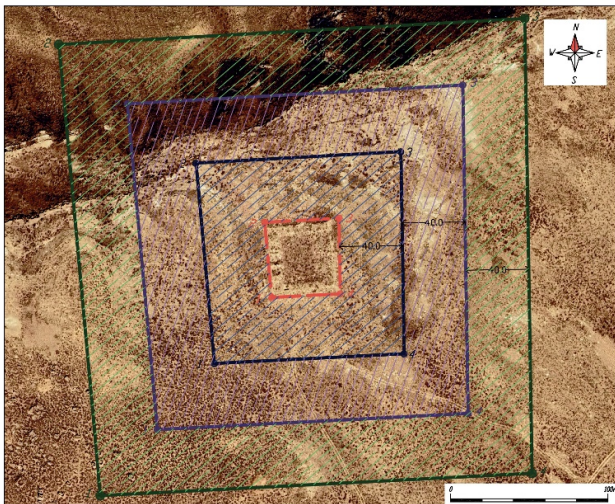
Карта границ охранной зоны, зоны регулирования застройки и зоны охраняемого природного ландшафта памятника истории и культуры "Караван сарай Белдеули, XIV века"







Условные обозначения

-  Территория памятника
-  Граница охранной зоны
-  Граница регулируемой застройки
-  Граница охраняемого ландшафта

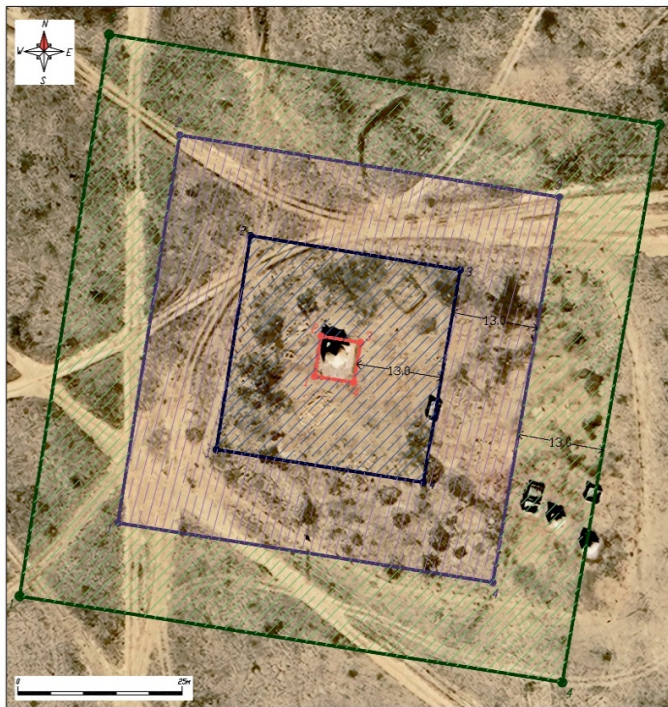
Карта границ охранной зоны, зоны регулирования застройки и зоны охраняемого природного ландшафта памятника истории и культуры "Караван-сарай Коскудык, XIV века"







Условные обозначения


-  Территория памятника
-  Граница охранной зоны
-  Граница регулируемой застройки
-  Граница охраняемого ландшафта





Карта границ охранной зоны, зоны регулирования застройки и зоны охраняемого природного ландшафта памятника истории и культуры "Мавзолей Асалы, первая половина XIX века"



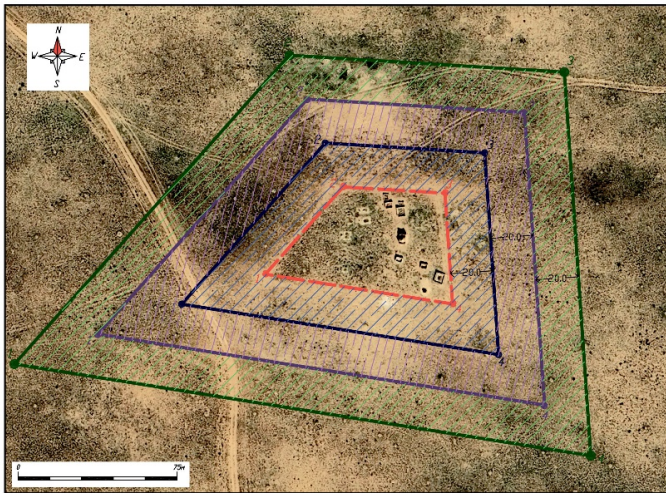
- Условные обозначения
-  Территория памятника
 -  Граница охранной зоны
 -  Граница регулируемой застройки
 -  Граница охраняемого ландшафта

Карта границ охранной зоны, зоны регулирования застройки и зоны охраняемого природного ландшафта памятника истории и культуры "Мавзолей Кокетай, первая половина XIX века"







- Условные обозначения
-  Территория памятника
 -  Граница охранной зоны
 -  Граница регулируемой застройки
 -  Граница охраняемого ландшафта

Карта границ охранной зоны, зоны регулирования застройки и зоны охраняемого природного ландшафта памятника истории и культуры "Некрополь Алтыкулаш (Кызылкулаш), XIX век–начало XX века"







Условные обозначения

-  Территория памятника
-  Граница охранной зоны
-  Граница регулируемой застройки
-  Граница охраняемого ландшафта

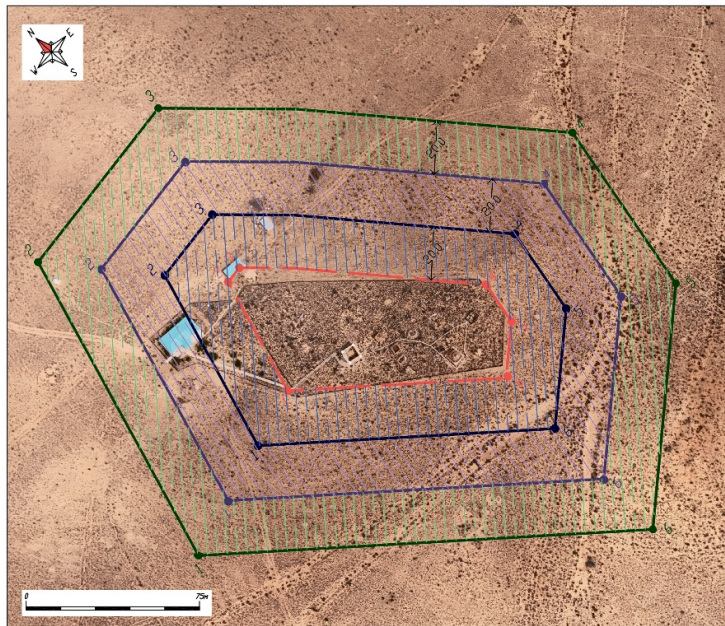
Карта границ охранной зоны, зоны регулирования застройки и зоны охраняемого природного ландшафта памятника истории и культуры "Некрополь Атакозы, X - XVIII века"







Условные обозначения

-  Территория памятника
-  Граница охранной зоны
-  Граница регулируемой застройки
-  Граница охраняемого ландшафта

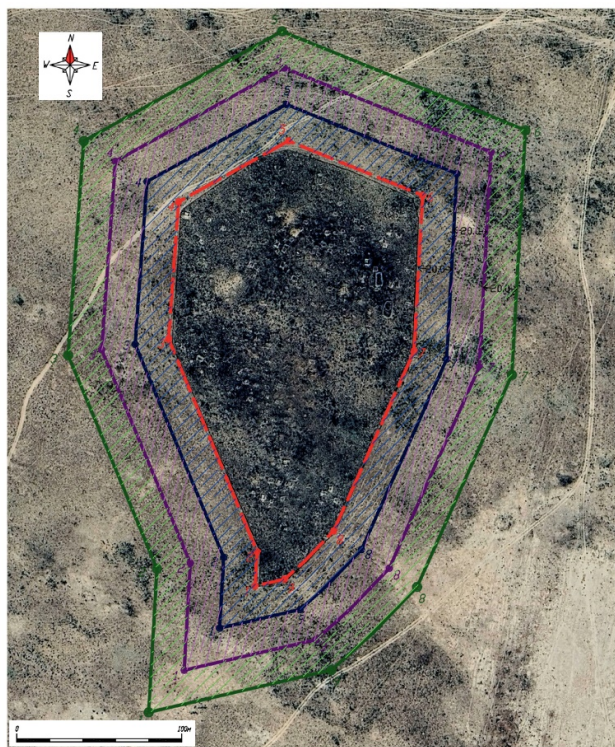
Карта границ охранной зоны, зоны регулирования застройки и зоны охраняемого природного ландшафта памятника истории и культуры "Некрополь Амантурлы, XIX - XX века"







Условные обозначения

-  Территория памятника
-  Граница охранной зоны
-  Граница регулируемой застройки
-  Граница охраняемого ландшафта

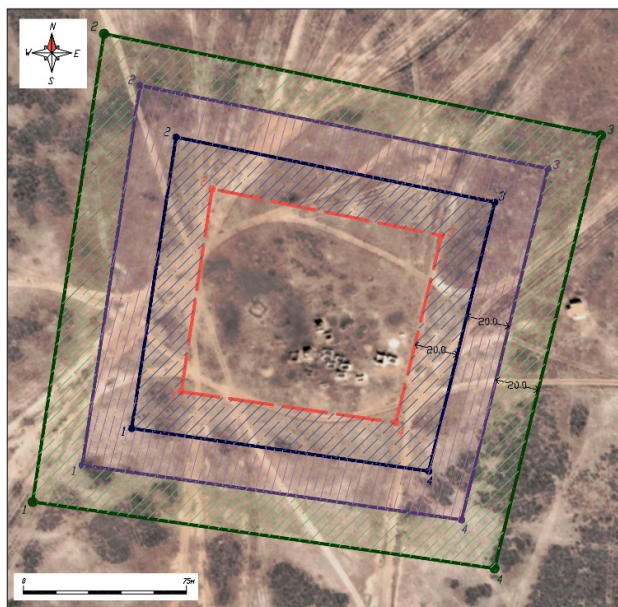
Карта границ охранной зоны, зоны регулирования застройки и зоны охраняемого природного ландшафта памятника истории и культуры "Некрополь Боркудык, XVI - XIX века"







Условные обозначения

-  Территория памятника
-  Граница охранной зоны
-  Граница регулируемой застройки
-  Граница охраняемого ландшафта

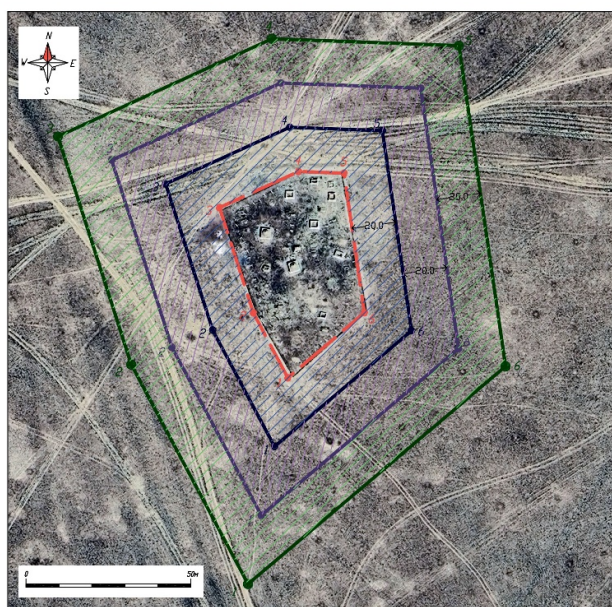
Карта границ охранной зоны, зоны регулирования застройки и зоны охраняемого природного ландшафта памятника истории и культуры "Некрополь Калнияз, конец XVIII века - начало XX века"







Условные обозначения

-  Территория памятника
-  Граница охранной зоны
-  Граница регулируемой застройки
-  Граница охраняемого ландшафта

Карта границ охранной зоны, зоны регулирования застройки и зоны охраняемого природного ландшафта памятника истории и культуры "Некрополь Костам, XVIII - XX века"



Условные обозначения

-  Территория памятника
-  Граница охранной зоны
-  Граница регулируемой застройки
-  Граница охраняемого ландшафта

© 2012. РГП на ПХВ «Институт законодательства и правовой информации Республики Казахстан»
Министерства юстиции Республики Казахстан