



Об утверждении схемы зонирования территории города Приозерск для целей налогообложения

Решение Приозерского городского маслихата Карагандинской области от 29 апреля 2026 года № 40/299

В соответствии с "Налоговым Кодексом Республики Казахстан" от 18 июля 2025 года № 214-VIII и "Земельный кодекс Республики Казахстан" от 20 июня 2003 года, Законом Республики Казахстан "О местном государственном управлении и самоуправлении в Республике Казахстан" от 23 января 2001 года, Приозерский городской маслихат РЕШИЛ:

1. Утвердить прилагаемую схему зонирования территории города Приозерск для целей налогообложения ставками земельного налога, установленными статьями 577, 582 Налогового кодекса Республики Казахстан от 18 июля 2025 года № 214-VIII.

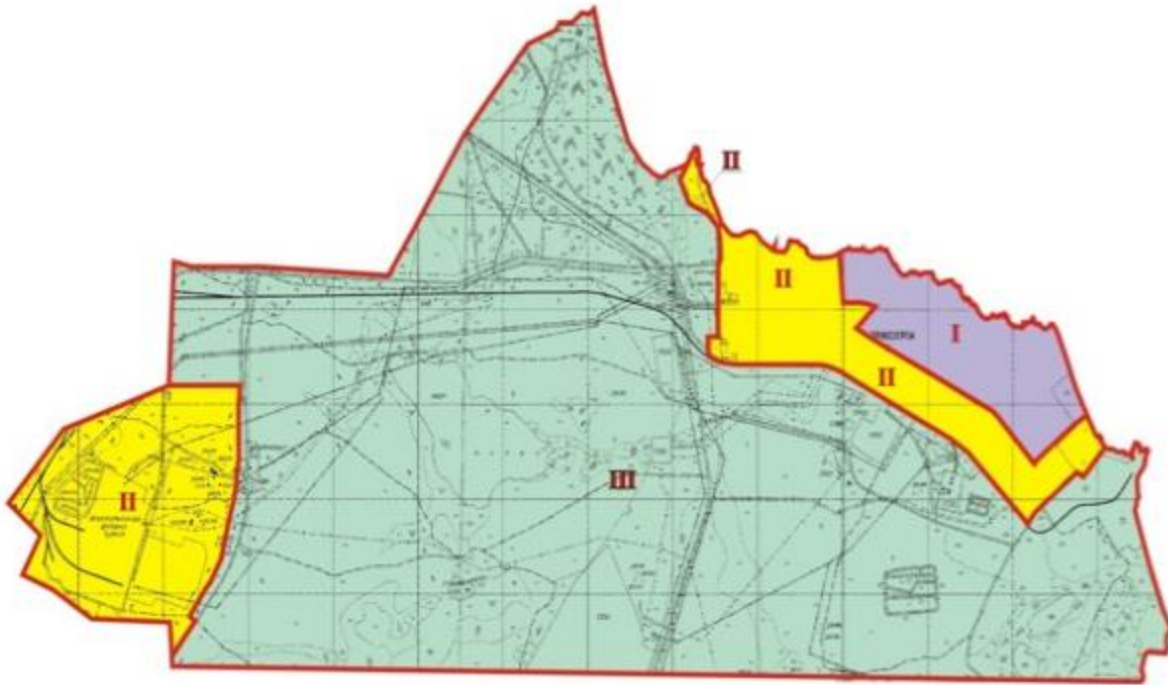
2. Настоящее решение вводится в действие после дня его первого официального опубликования и распространяется на отношения, возникшие с 1 января 2026 года и подлежит официальному опубликованию.

Председатель городского маслихата




А. Исатаев

Приложение 1 к решению
Приозерского городского маслихата
от 29 апреля 2026 года №40/299

Схема зонирования для целей налогообложения города Приозерск



УСЛОВНЫЕ ОБОЗНАЧЕНИЯ

-  граница налоговой зоны
-  номер налоговой зоны
-  I налоговая зона
-  II налоговая зона
-  III налоговая зона

НАЛОГОВЫЕ ЗОНЫ

номер налоговой зоны	понижающие или повышающие ставки к земельному налогу, %
I	+50
II	+30
III	-30