



## **Об утверждении плана по управлению пастбищами и их использованию по Кызылкогинскому району на 2025-2029 годы**

Решение Кызылкогинского районного маслихата Атырауской области от 27 ноября 2025 года № 35-3

В соответствии со статьей 6 Закона Республики Казахстан от 23 января 2001 года "О местном государственном управлении и самоуправлении в Республике Казахстан" и статьей 13 Закона Республики Казахстан от 20 февраля 2017 года "О пастбищах" Кызылкогинский районный маслихат РЕШИЛ:

1. Утвердить план по управлению пастбищами и их использованию по Кызылкогинскому району на 2025-2029 годы согласно приложению к настоящему решению.

2. Контроль за исполнением настоящего решения возложить на постоянную комиссию районного маслихата по сельскому хозяйству, земельным отношениям, экологии, социальным и общественным вопросам.

*Председатель районного маслихата*

*Т. Бейскали*

Приложение  
к решению районного  
маслихата № 35-3 от 27  
ноября 2025 года

## **План по управлению пастбищами и их использованию по Кызылкогинскому району на 2025-2029 годы**

Настоящий План по управлению пастбищами и их использованию по Кызылкогинскому району на 2025-2029 годы (далее – План) разработан в соответствии с Законами Республики Казахстан от 20 февраля 2017 года "О пастбищах", от 23 января 2001 года "О местном государственном управлении и самоуправлении в Республике Казахстан", приказом Заместителя Премьер-Министра Республики Казахстан - Министра сельского хозяйства Республики Казахстан от 24 апреля 2017 года № 173 "Об утверждении Правил рационального использования пастбищ" (зарегистрирован в реестре государственной регистрации нормативных правовых актов за № 15090), приказом Министра сельского хозяйства Республики Казахстан от 14 апреля 2015 года № 3-3/332 "Об утверждении предельно допустимой нормы нагрузки на общую площадь пастбищ" (зарегистрирован в реестре государственной регистрации нормативных правовых актов за № 11064).

План принимается в целях рационального использования пастбищ, устойчивого обеспечения потребности в кормах и предотвращения процессов деградации пастбищ.

План содержит:

1) схему (карту) расположения пастбищ на территории административно - территориальной единицы в разрезе категорий земель, собственников земельных участков и землепользователей на основании правоустанавливающих документов, согласно приложению 1 - 9 к настоящему Плану;

2) приемлемые схемы пастбище оборотов, согласно приложению 10 – 18 к настоящему Плану;

3) карту с обозначением внешних и внутренних границ и площадей пастбищ, в том числе сезонных, объектов пастбищной инфраструктуры, согласно приложению 19 - 27 к настоящему Плану;

4) схему доступа пастбище пользователей к водоисточникам (озерам, рекам, прудам, копаням, оросительным или обводнительным каналам, трубчатым или шахтным колодцам), составленную согласно норме потребления воды, согласно приложению 28-36 к настоящему Плану;

5) схему перераспределения пастбищ для размещения поголовья сельскохозяйственных животных физических и (или) юридических лиц, у которых отсутствуют пастбища, и перемещения его на предоставляемые пастбища, согласно приложению 37-45 к настоящему Плану;

6) схему размещения поголовья сельскохозяйственных животных на отгонных пастбищах физических и (или) юридических лиц, не обеспеченных пастбищами, расположенными при селе, сельском округе, согласно приложению 46-54 к настоящему Плану;

7) календарный график по использованию пастбищ, устанавливающий сезонные маршруты выпаса и передвижения сельскохозяйственных животных, согласно приложению 55 к настоящему Плану;

План принят с учетом сведений о состоянии геоботанического обследования пастбищ, сведений о формировании поголовья сельскохозяйственных животных для выпаса на отгонных пастбищах, особенностей выпаса сельскохозяйственных животных на культурных и аридных пастбищах, сведений о сервитутах для прогона скота и иных данных, предоставленных государственными органами, физическими и (или) юридическими лицами.

По административно-территориальному делению в Кызылкогинском районе имеются 10 сельских округов, 16 сельских населенных пункта.

Общая площадь территории Кызылкогинского района составляет 2 060 913,14 гектар.

На основании геоботанического обследования пастбищ Кызылкогинского района схема пастбищеоборотов утверждена постановлением акимата Кызылкогинского района от 19 ноября 2018 года № 313 и зарегистрирована в департаменте юстиции Атырауской области 10 декабря 2018 года в реестре регистрации нормативных

правовых актов за № 4286. По району в сельских округах 10 ветеринарных пунктов. В Кызылкогинском районе насчитывается 33464 голов крупного рогатого скота, 141883 голов мелкого рогатого скота, 15745 голов лошадей, 1816 голов верблюдов. Площадь района относится к зоне пустынно-полупустынной зоны. Почва горькая, маловодная, земля сорная. Растущие травы в основном полынные, полынно-боковые, серо-полынные и полынно-злаковые, на горьких землях произрастают Кокпек, ежевика, Бузина, тетерева, на песчаных землях произрастают лишайники, полынь, полынь и другие травы.

Общая площадь границ Миялинского сельского округа составляет 208891,29 гектара. Из них площадь используемых земель сельского хозяйства составляет 77982 гектара (77 крестьянских хозяйств). Поголовье скота в селе Миялы 27206, из них в летний период в селе поголовье маточного поголовья КРС 1949, поголовье маточного поголовья овец и козы 6057.

На основании приказа министра сельского хозяйства Республики Казахстан от 14 апреля 2015 года №3-3/332 "Об утверждении предельно допустимой нормы нагрузки на общую площадь пастбищ" потребность в пастбищах составила 47406 га.

Отчет:

для КРС-1949г.\*15га./ голова=29235 га.

для мелкого рогатого скота-6057 головы.\* 3га./ голова = 18171га

Всего 47406 га.

Площадь закрепляемого по плану сельского пастбища составляет 15105 га, на земли сельского пастбища требуется 32301 га.

Общая площадь границ Жангельдинского сельского округа составляет 57494,09 гектара. Из них площадь используемых земель сельского хозяйства составляет 26 368 гектаров.(26 крестьянских хозяйств) Поголовье скота в селе Жангельдин 24301, из них в летний период в селе поголовье маточного поголовья КРС 948, маточного поголовья овец и козы 2335.

На основании приказа министра сельского хозяйства Республики Казахстан от 14 апреля 2015 года №3-3/332 "Об утверждении предельно допустимой нормы нагрузки на общую площадь пастбищ" потребность в пастбищах составила 21225 га.

Отчет:

для КРС – 948 голов.\*15га./ голова = 14220 га.

для мелкого рогатого скота-2335 голов.\* 3га./ голова = 7005га.

Всего 21225 га.

Площадь закрепляемого по плану сельского пастбища составляет 12320 га, на земли сельского пастбища требуется 8905 га.

Общая площадь границ Уилского сельского округа составляет 108198,62 гектара. Из них площадь используемых земель сельского хозяйства составляет 27571 гектар, (22

крестьянских хозяйства) Поголовье скота в селе Уиль 33039, из них в летний период в селе поголовье маточного поголовья КРС 1326, маточного поголовья овец и козы 3497.

В Уилском сельском округе (Жаскайрат, Аккора) на основании приказа министра сельского хозяйства Республики Казахстан от 14 апреля 2015 года №3-3/332 "Об утверждении предельно допустимой нормы нагрузки на общую площадь пастбищ" потребность в пастбищах составила 30381 га.

Отчет:

для КРС - 1326 головы.\*15га./ голова = 19890 га.

для мелкого рогатого скота - 5452 головы.\* 3га./ голова = 10491га.

Всего 30381 га.

Площадь закрепляемого по плану сельского пастбища составляет 26495 га, (с. Жаскайрат 20 920 га, с. Аккора 5575 га) на земли сельского пастбища требуется 3886 га

Общая площадь границ Куздигаринского сельского округа составляет 96386,1412 га . Из них площадь используемых земель сельского хозяйства составляет 38230 гектаров. (39 крестьянских хозяйств) Поголовье скота в селе Куздигаре 17303, из них в летний период в селе количество маточного поголовья КРС 601, количество маточного поголовья овец и козы 2883.

На основании приказа министра сельского хозяйства Республики Казахстан от 14 апреля 2015 года №3-3/332 "Об утверждении предельно допустимой нормы нагрузки на общую площадь пастбищ " объем пастбищ для выпаса скота в Куздигаринского сельского округа (Коныстану, Коскулак, Буйрек), потребность в пастбищах составила 17664 га.

Отчет:

для КРС – 601 голов.\*15га./ голова = 9015га.

для мелкого рогатого скота-2883 голов.\* 3га./ голова = 8649га.

Всего 17664 га.

Площадь закрепляемого по плану сельского пастбища составляет 14220 га, на земли сельского пастбища требуется 3444 га.

Общая площадь границ Жамбульского сельского округа составляет 123069,845 га, Из них площадь используемых земель сельского хозяйства составляет-40386 га. (31 крестьянское хозяйство) Поголовье скота в селе Жамбыл 19755, из них в летний период в селе поголовье маточного поголовья КРС 1230, маточного поголовья овец и козы 4263.

В Жамбульском сельском округе (Караколь, Айдын) на основании приказа министра сельского хозяйства Республики Казахстан от 14 апреля 2015 года №3-3/332 " Об утверждении предельно допустимой нормы нагрузки на общую площадь пастбищ" потребность в пастбищах составила 23928 га.

Отчет:

для КРС - 871 голов.\*15га./ голов = 13065га.

для мелкого рогатого скота-3621 головы.\* 3га./ голов = 10863га.

Всего 23928 га.

Площадь закрепляемого по плану сельского пастбища составляет 17066 га, требуется 6862 га.

Общая площадь границ Тасшагильского сельского округа составляет 81269,1982 гектара. Из них площадь используемых земель сельского хозяйства составляет -32725 гектар. (28 крестьянских хозяйств) Поголовье скота в селе Тасшагил 18419, из них в летний период в селе поголовье маточного поголовья КРС - 919, маточного поголовья овец и козы - 3709.

На основании приказа министра сельского хозяйства Республики Казахстан от 14 апреля 2015 года №3-3/332 "Об утверждении предельно допустимой нормы нагрузки на общую площадь пастбищ" в Тасшагильском сельском округе (Тасшагил, Когам, Кобыраулы) потребность в пастбищах составила 24912 га.

Отчет:

для КРС - 919головы.\*15га./ голова = 13785га.

для мелкого рогатого скота-3709 голов.\* 3га./ голова = 11127га.

Всего 24912 га.

Площадь закрепляемого по плану сельского пастбища составляет 16 683 гектара, на земли сельского пастбища требуется 8229 гектар.

Общая площадь границ Кызылкогинского сельского округа составляет 131493,703 гектара. Из них площадь используемых земель сельского хозяйства составляет 15900 га (18 крестьянских хозяйств), Поголовье скота в селе Кызылкога - 13338, из них в летний период в селе поголовье маточного поголовья КРС в летний период-539, маточного поголовья овец и коз-2979.

На основании приказа министра сельского хозяйства Республики Казахстан от 14 апреля 2015 года №3-3/332 "Об утверждении предельно допустимой нормы нагрузки на общую площадь пастбищ" в Кызылкогинском сельском округе потребность в пастбищах составила 17022 га.

Отчет:

для КРС -539 голов.\*15га./ голова = 1617 га.

для мелкого рогатого скота-2979 голов.\* 3га./ голова = 8937га.

Всего 17022 га.

Площадь закрепляемого по плану сельского пастбища составляет 36135 га, площадь земель достаточная.

Общая площадь границ Тайсойганского сельского округа составляет 164256,607 га. Из них площадь используемых земель сельского хозяйства составляет 74154 гектара (

60 крестьянских хозяйств) Поголовье скота в селе Тайсойган 16465, из них в летний период в селе поголовье маточного поголовья КРС - 574, поголовье маточного поголовья овец и козы-1520.

На основании приказа министра сельского хозяйства Республики Казахстан от 14 апреля 2015 года №3-3/332 "Об утверждении предельно допустимой нормы нагрузки на общую площадь пастбищ" в Тайсойганском сельском округе потребность в пастбищах составила 13710 га.

Отчет:

Для КРС-574 голов.\*15га./ голова = 8610га.

Для мелкого рогатого скота-1520 голов.\* 3га./ голова = 4560га.

Всего 13170га.

Площадь закрепляемого по плану сельского пастбища составляет 17620 га, площадь земель достаточная.

Общая площадь границ Сагизского сельского округа составляет 465879,47 га. Из них площадь земель сельского хозяйства составляет 149796 га. (Имеется 61 крестьянское хозяйство). Поголовье скота в селе Сагиз 44313, из них в летний период в селе поголовье маточного поголовья КРС-862, маточного поголовья овец и козы-7543.

На основании приказа министра сельского хозяйства Республики Казахстан от 14 апреля 2015 года №3-3/332 "Об утверждении предельно допустимой нормы нагрузки на общую площадь пастбищ" в Сагизском сельском округе (Кенбай, Коныраулы, Былкылдакты) потребность в пастбищах составила 35559 га.

Отчет:

для КРС - 862 голов.\*15га./ голова = 12930 га.

для мелкого рогатого скота-7543 головы.\* 3га./ голова = 22629.

Всего 35559 га.

Площадь пастбищных угодий, утверждаемых по плану, составляет 59066 гектара, на земли сельского пастбища требуется 23507 гектар. (село Сагиз-24 407 га, село Кенбай-13554га, село Коныралы-12763 га, село Былкылдакты-8342га)

Общая площадь границ Мукурского сельского округа составляет 498974,1756 га. Из них площадь используемых земель сельского хозяйства составляет 135398 га (64 крестьянских хозяйств) Поголовье скота в селе Мукур 43050, в т. Из них в летний период в селе поголовья маточного поголовья КРС 1346-, поголовье маточного поголовья овец и козы-5987.

На основании приказа министра сельского хозяйства Республики Казахстан от 14 апреля 2015 года №3-3/332 "Об утверждении предельно допустимой нормы нагрузки на общую площадь пастбищ" в Мукурском сельском округе (село Мукур, село Жантерек, село Жамансор, село Кенбай, село Таскудук, село Сорколь, село Саркумак) размер потребности пастбищ в выпасе скота из сельской местности потребность в поголовье скота составила 38151 га.

Отчет:

для КРС - 1346 голов.\*15га./ бас= 20190га.

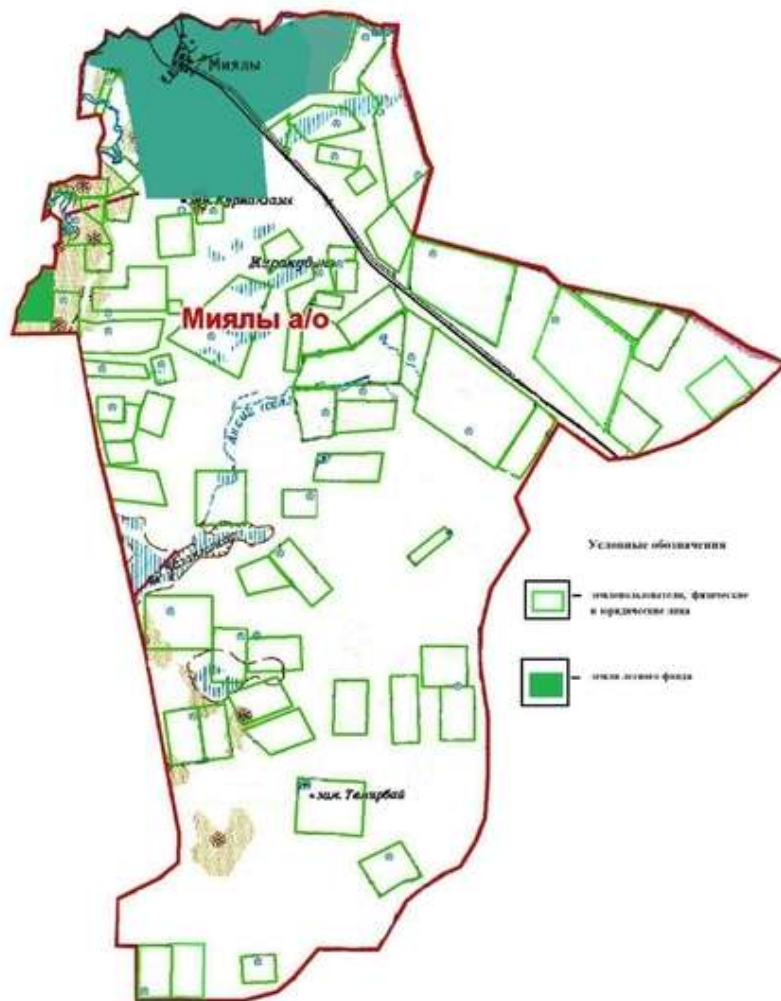
для мелкого рогатого скота-5987 голов.\* 3га./ бас= 17961

Всего 38151 га.

Площадь пастбищных угодий, утверждаемых по плану, составляет 97 257 га, площадь земель достаточная. (село Мукур 33840 га, село Жантерек 10805 га, село Жамансор 16594 га, село Кенбай 13318 га, село Таскудук 10551га, село Сорколь 7140 га , село Саркумак 5009 га).

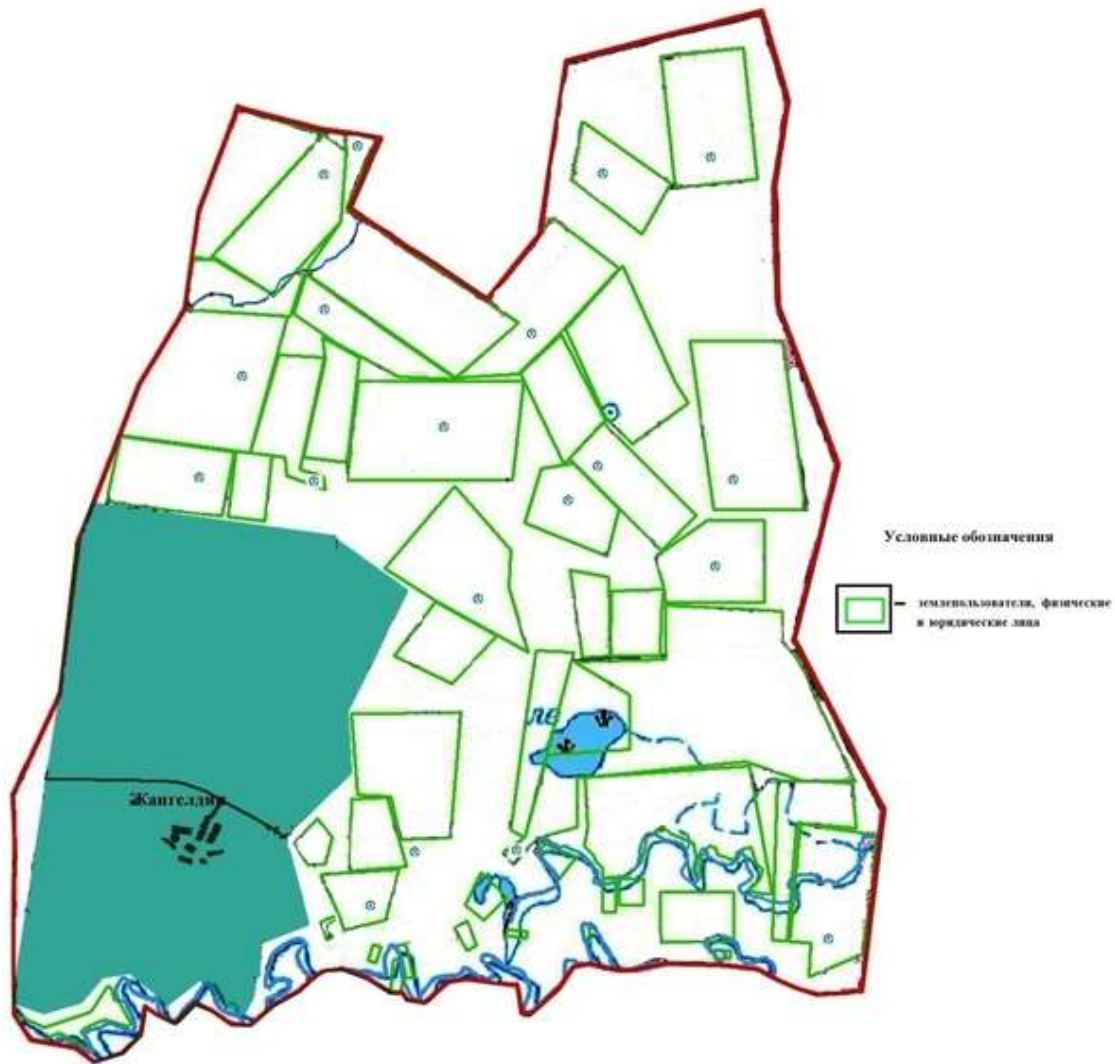
Приложение 1 к Плану  
по управлению пастбищами  
и их использованию по  
Кызылкогинскому району  
на 2025-2029 годы

**Схема (карта) расположения пастбищ на территории административно - территориальной единицы в разрезе категорий земель, собственников земельных участков и землепользователей на основании правоустанавливающих документов Миялинского сельского округа Кызылкогинского района**



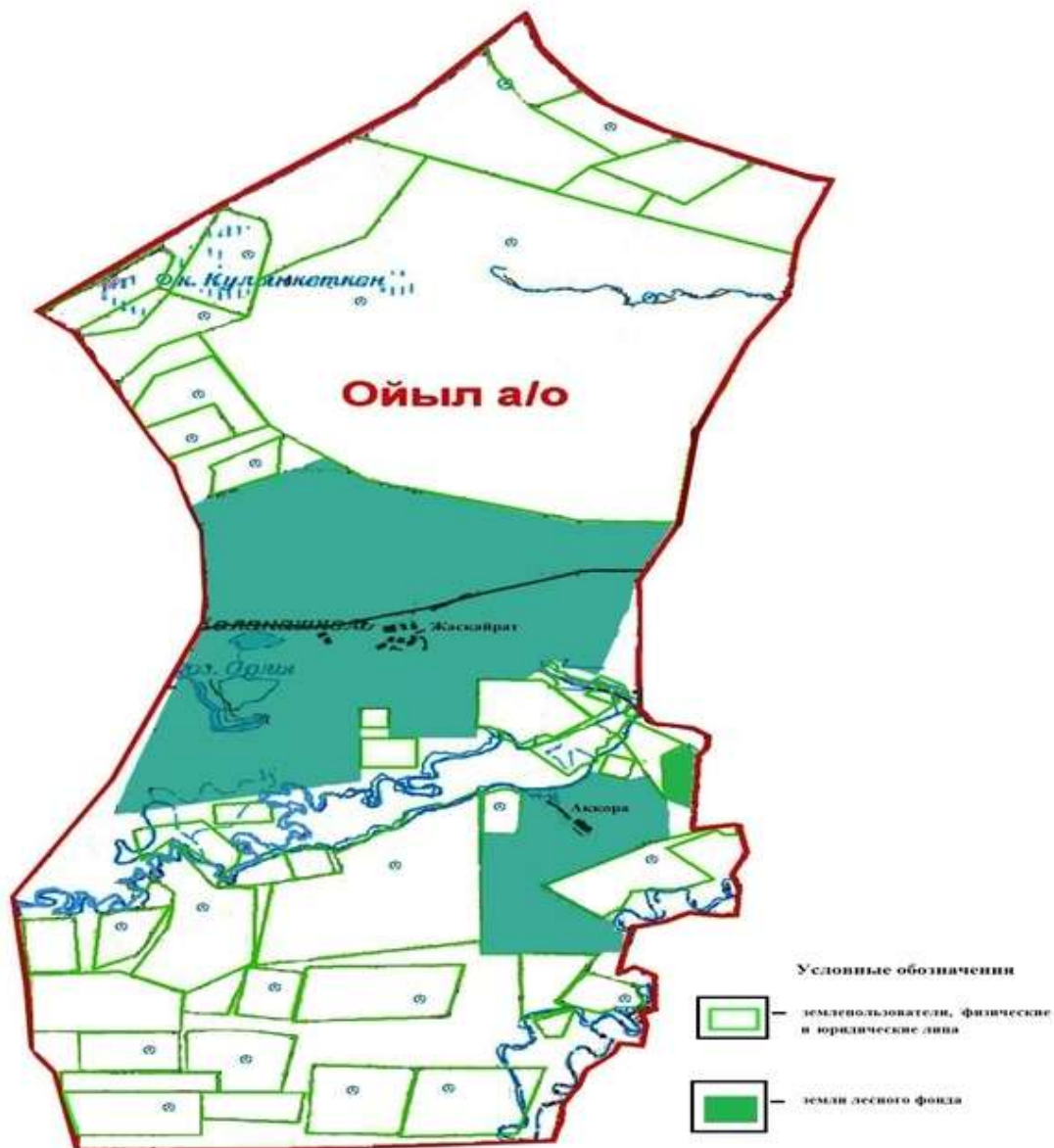
Приложение 2 к Плану  
по управлению пастбищами и их

**Схема (карта) расположения пастбищ на территории административно - территориальной единицы в разрезе категорий земель, собственников земельных участков и землепользователей на основании правоустанавливающих документов Жангелдинского сельского округа Кызылкогинского района**



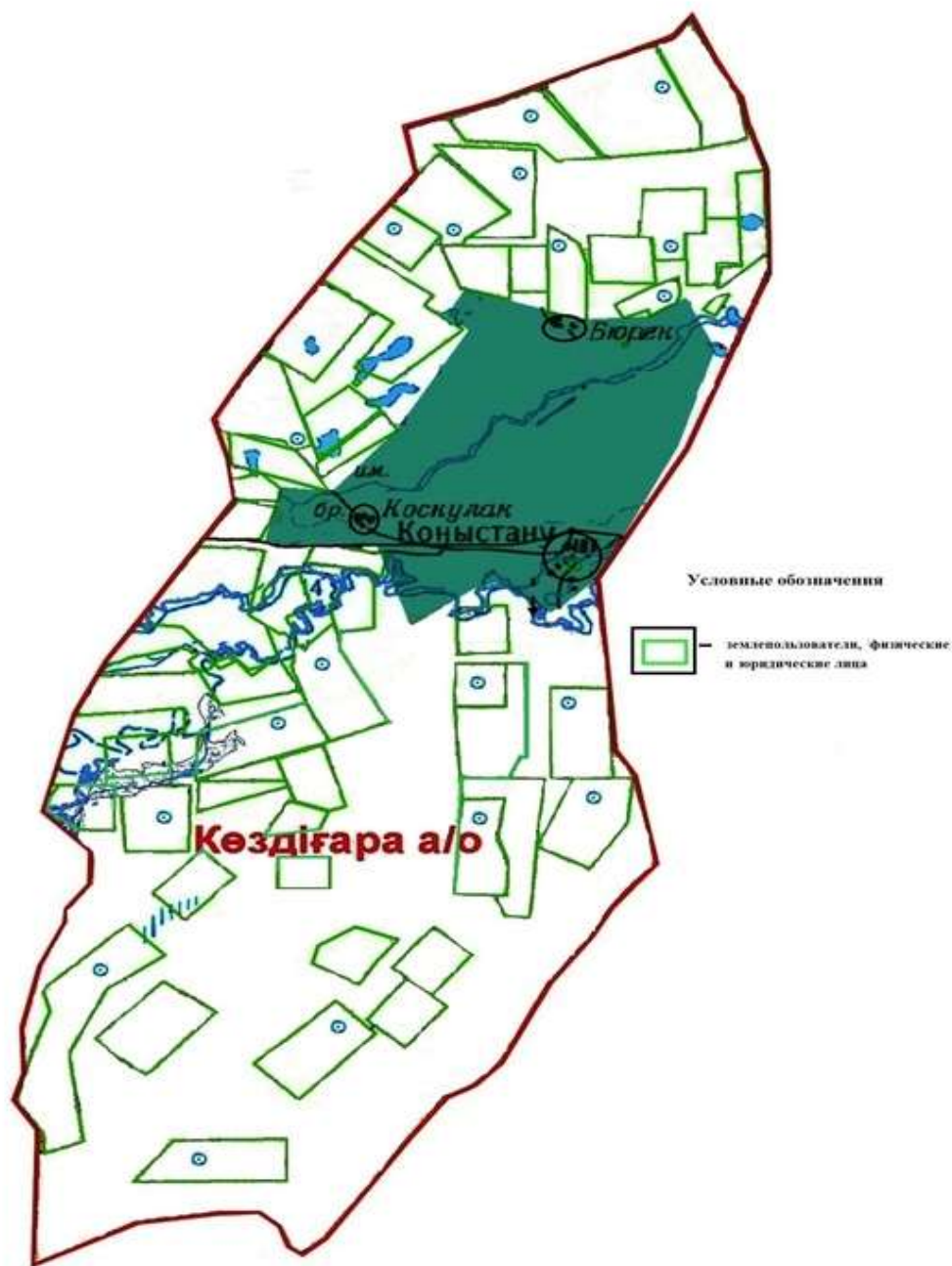
Приложение 3 к Плану по управлению  
пастбищами и их использованию по  
Кызылкогинскому району на 2025-2029  
годы

**Схема (карта) расположения пастбищ на территории административно - территориальной единицы в разрезе категорий земель, собственников земельных участков и землепользователей на основании правоустанавливающих документов Уильского сельского округа Кызылкогинского района**



Приложение 4 к Плану по управлению  
пастбищами и их использованию по  
Кызылкогинскому району на 2025-2029  
годы

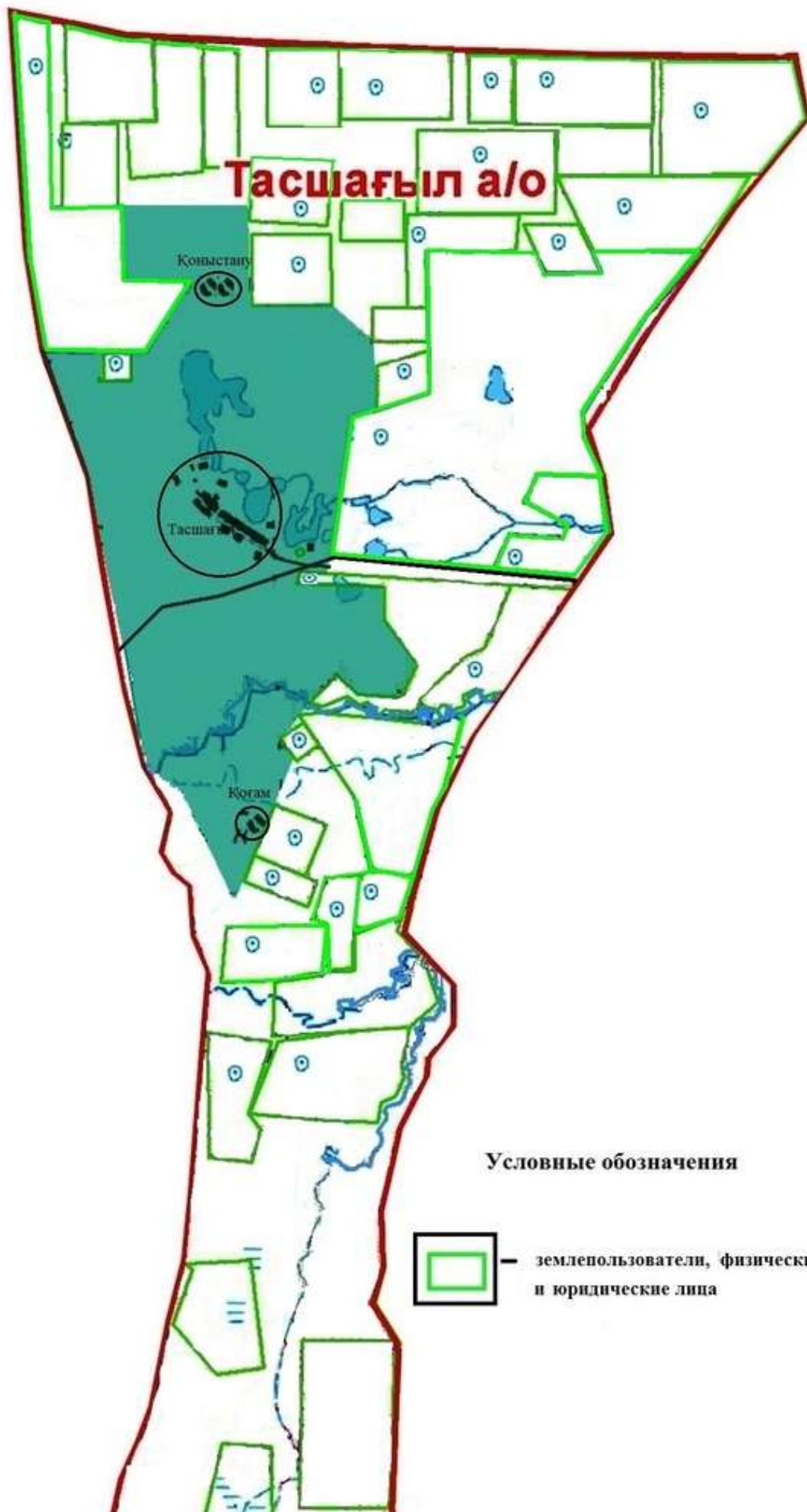
**Схема (карта) расположения пастбищ на территории административно - территориальной единицы в разрезе категорий земель, собственников земельных участков и землепользователей на основании правоустанавливающих документов Куздыгаринского сельского округа Кызылкогинского района**



Приложение 5 к Плану по управлению  
пастбищами и их использованию по  
Кызылкогинскому району на 2025-2029  
годы

**Схема (карта) расположения пастбищ на территории административно - территориальной единицы в разрезе категорий земель, собственников земельных участков и землепользователей на основании правоустанавливающих документов Таспагилского сельского округа Кызылкогинского района**






# Ташағыл а/о

Қомастану

Ташағыл

Қоғам

## Условные обозначения

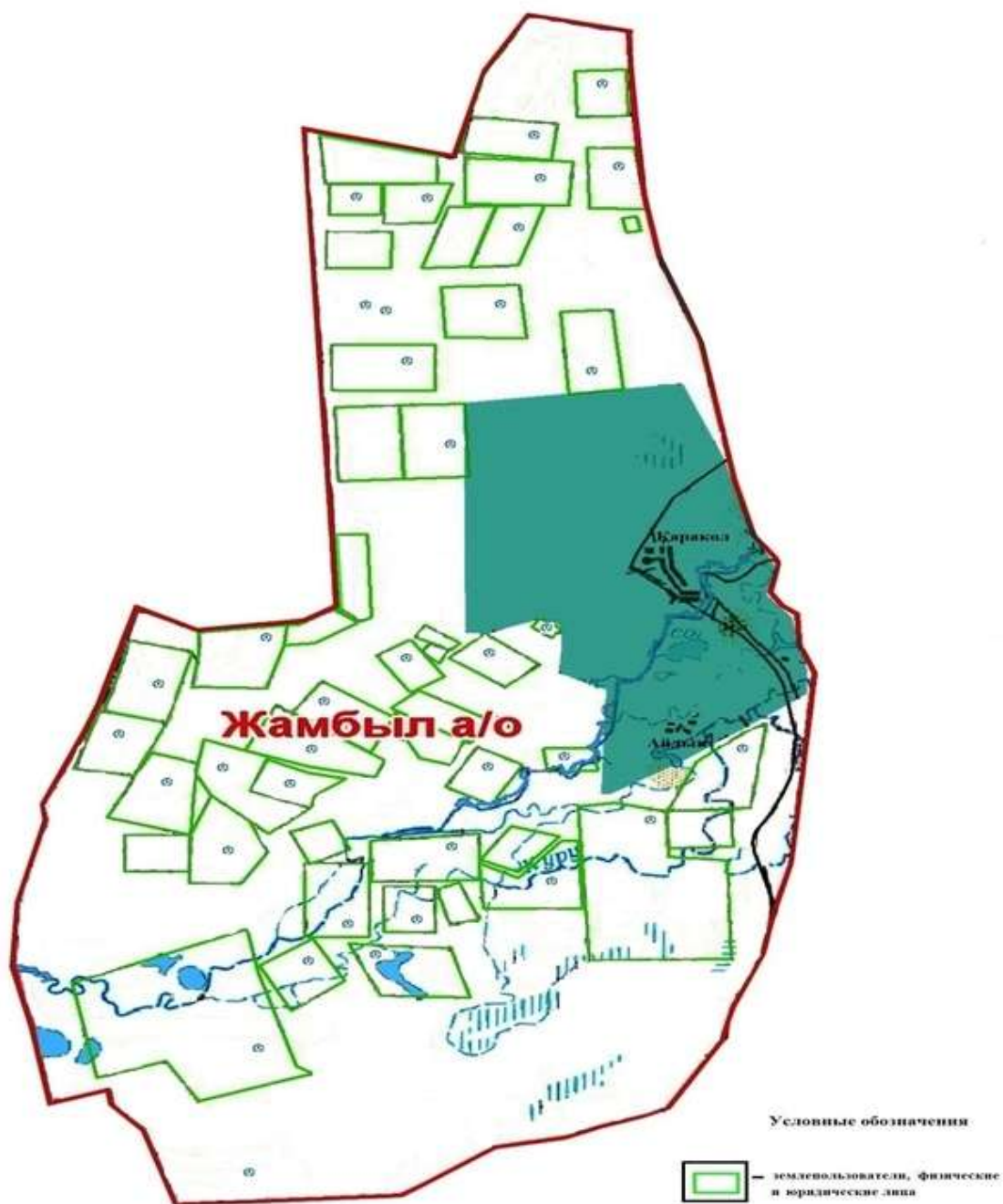


— земледельцы, физические и юридические лица



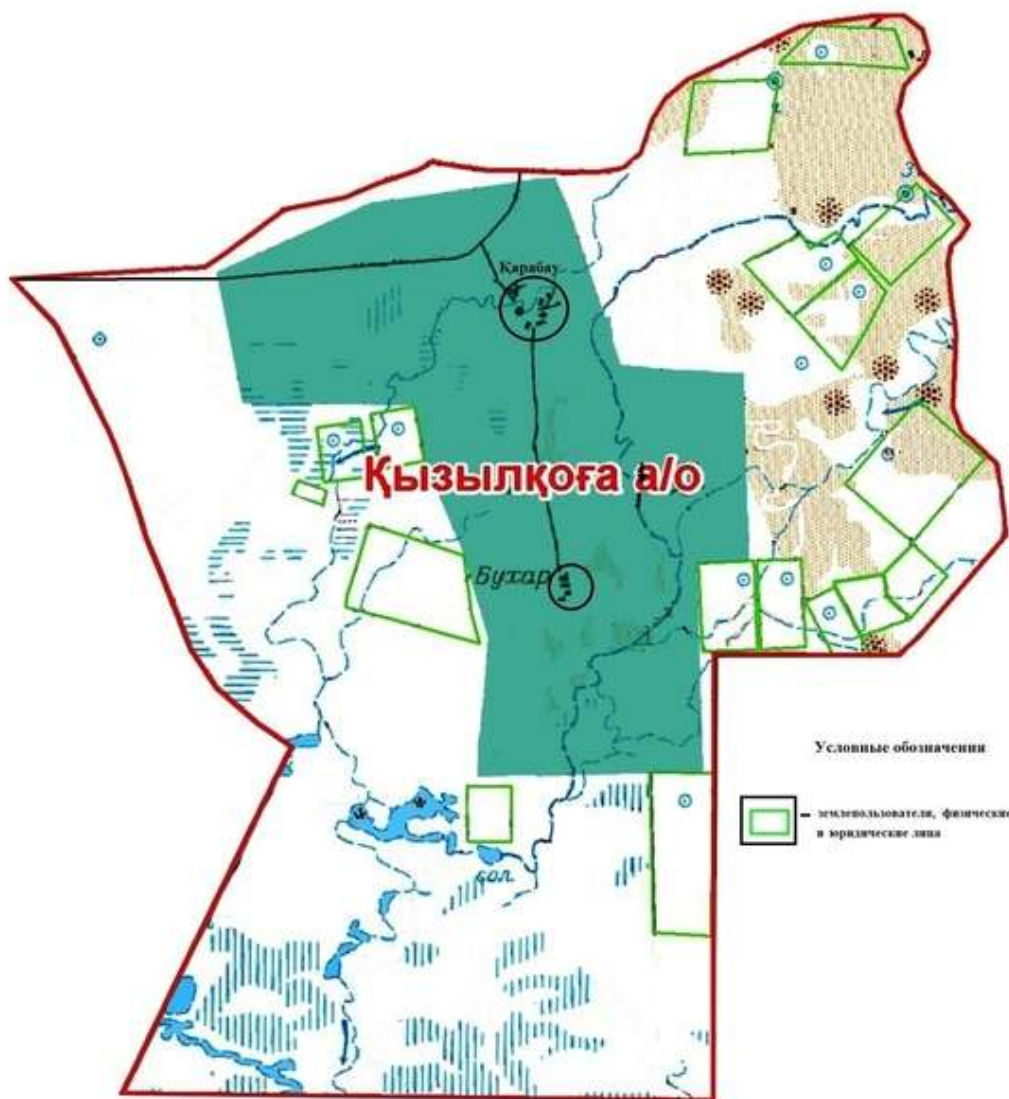
Приложение 6 к Плану по управлению  
пастбищами и их использованию по  
Кызылкогинскому району на 2025-2029  
годы

**Схема (карта) расположения пастбищ на территории административно - территориальной единицы в разрезе категорий земель, собственников земельных участков и землепользователей на основании правоустанавливающих документов Джамбульского сельского округа Кызылкогинского района**



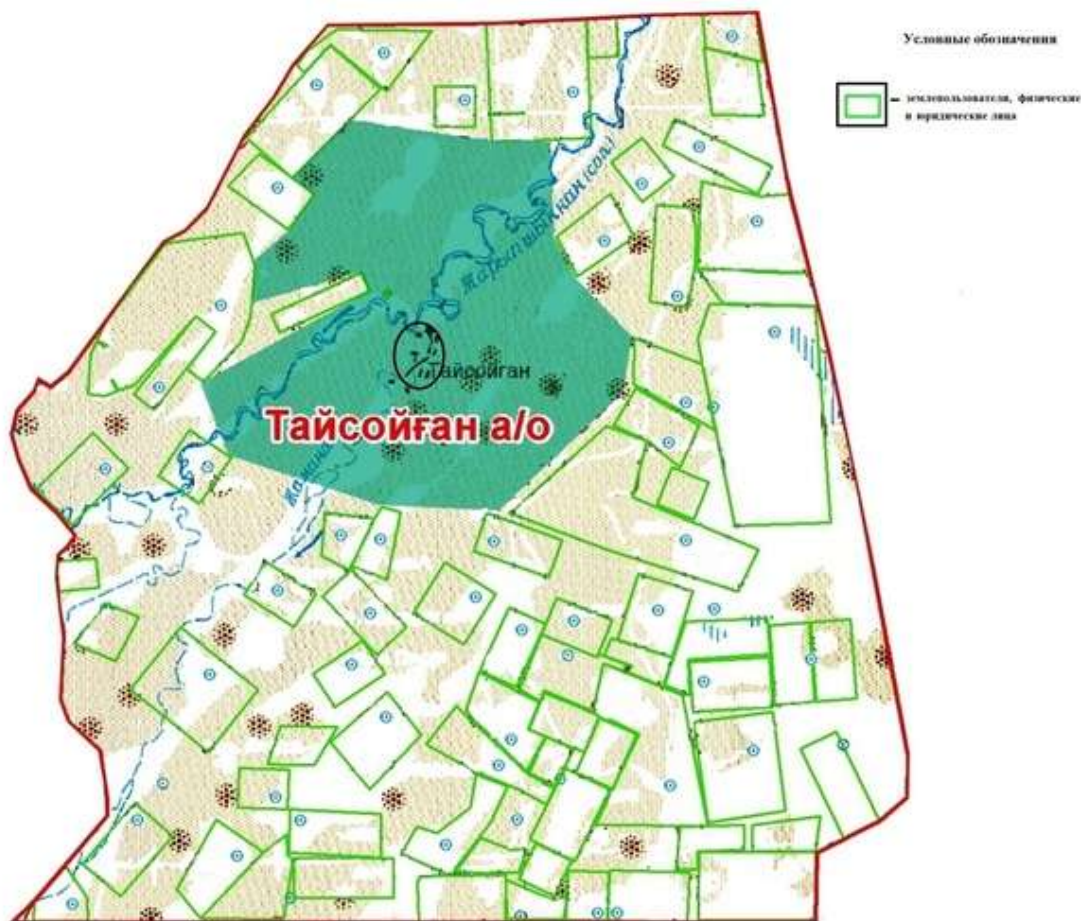
Приложение 7 к Плану по управлению  
пастбищами и их использованию по  
Кызылкогинскому району на 2025-2029  
годы

**Схема (карта) расположения пастбищ на территории административно - территориальной единицы в разрезе категорий земель, собственников земельных участков и землепользователей на основании правоустанавливающих документов Кызылкогинского сельского округа Кызылкогинского района**



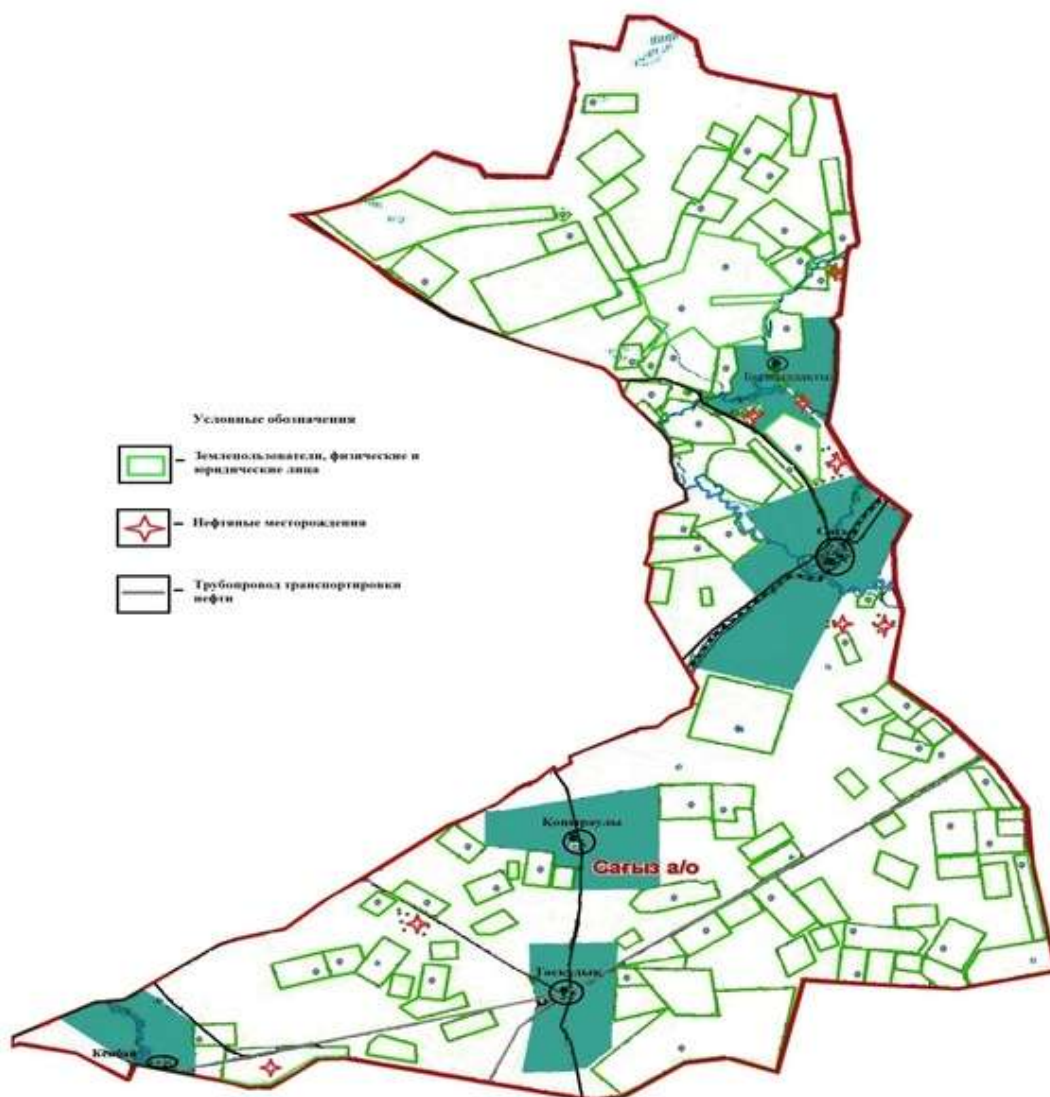
Приложение 8 к Плану по управлению  
пастбищами и их использованию по  
Кызылкогинскому району на 2025-2029  
годы

**Схема (карта) расположения пастбищ на территории административно - территориальной единицы в разрезе категорий земель, собственников земельных участков и землепользователей на основании правоустанавливающих документов Тайсойганского сельского округа Кызылкогинского района**



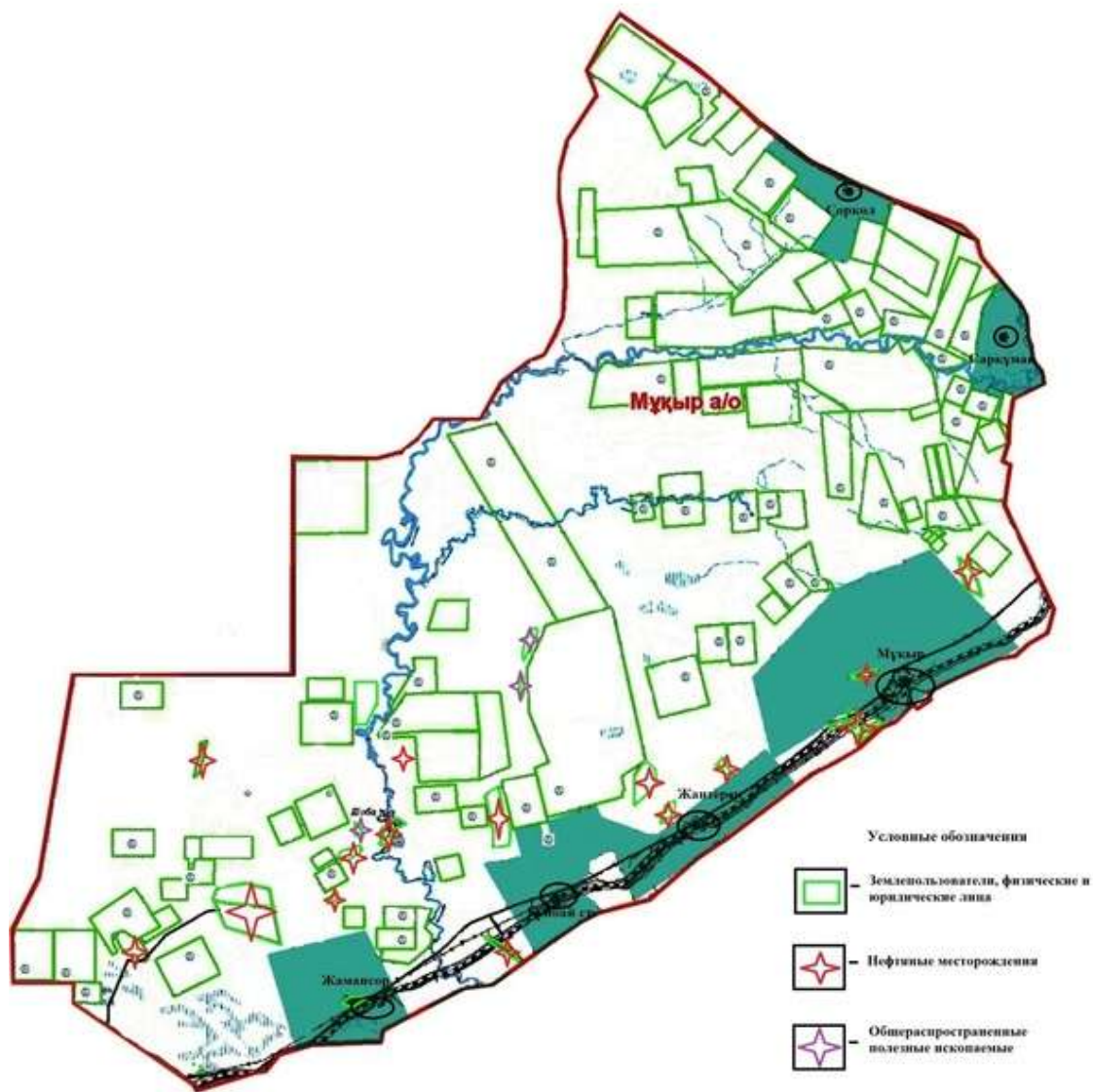
Приложение 9 к Плану по управлению  
пастбищами и их использованию по  
Кызылкогинскому району на 2025-2029  
годы

**Схема (карта) расположения пастбищ на территории административно - территориальной единицы в разрезе категорий земель, собственников земельных участков и землепользователей на основании правоустанавливающих документов Сагизкого сельского округа Кызылкогинского района**



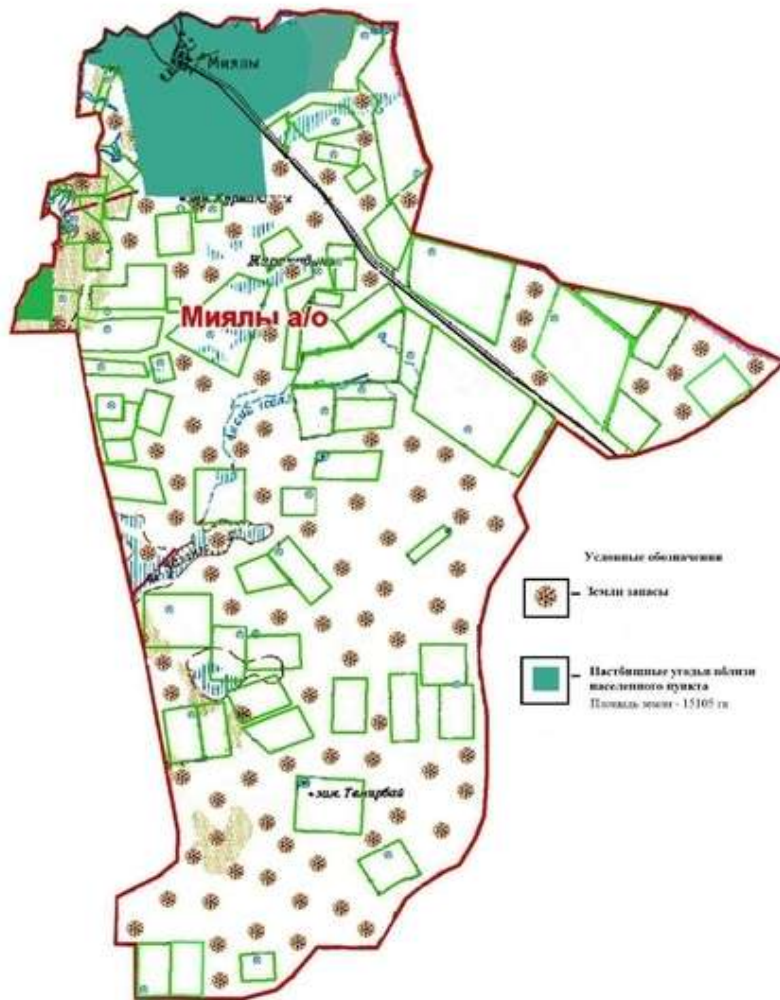
Приложение 10 к Плану по  
управлению пастбищами и их  
использованию по Кызылкогинскому  
району на 2023-2024 годы

**Схема (карта) расположения пастбищ на территории административно - территориальной единицы в разрезе категорий земель, собственников земельных участков и землепользователей на основании правоустанавливающих документов Мукурского сельского округа Кызылкогинского района**

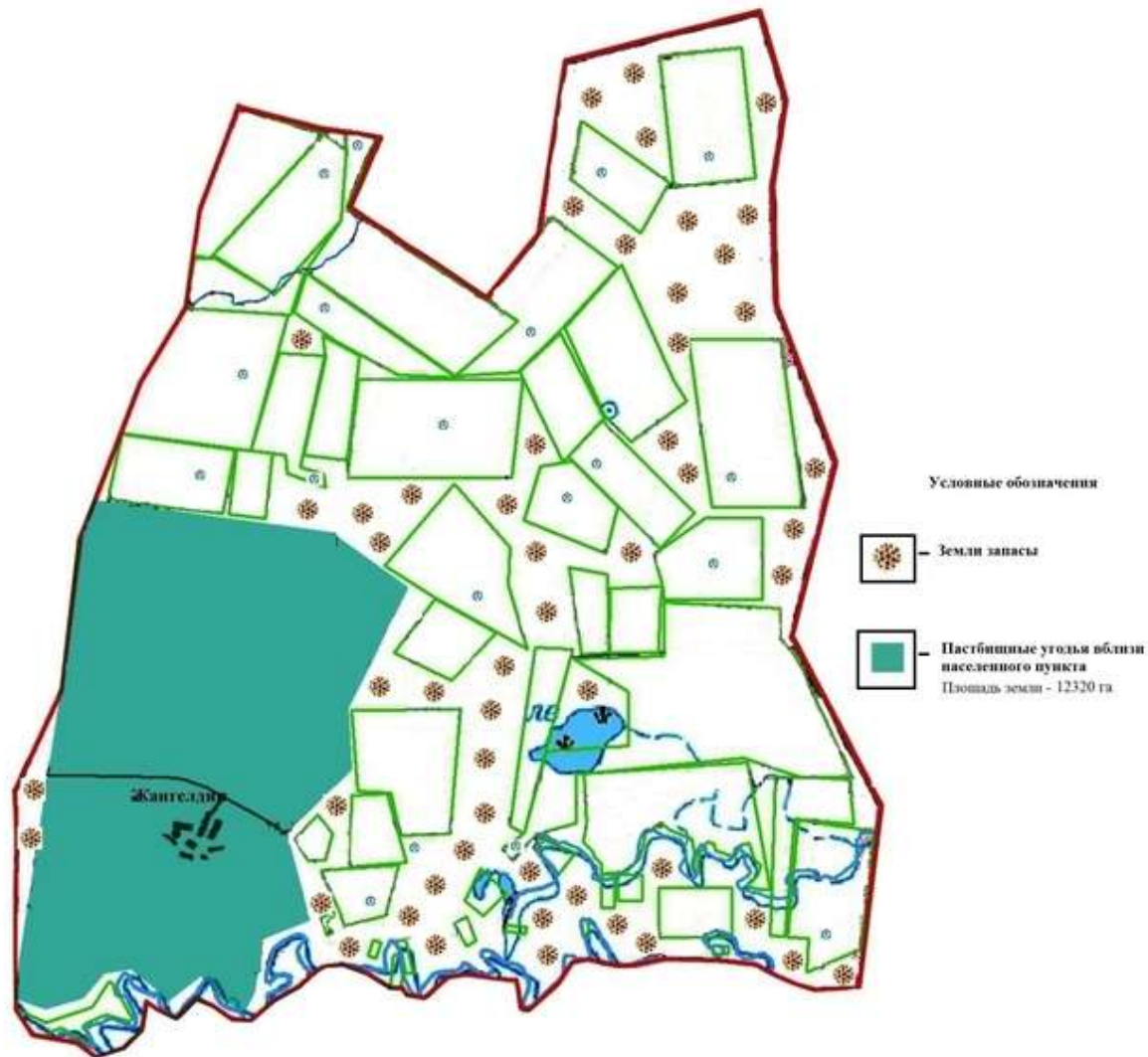


Приложение 11 к Плану по  
управлению пастбищами и их  
использованию по Кызылкогинскому  
району на 2025-2029 годы

**Приемлемая схема пастбищеоборотов Миялинского сельского округа Кызылкогинского  
района**

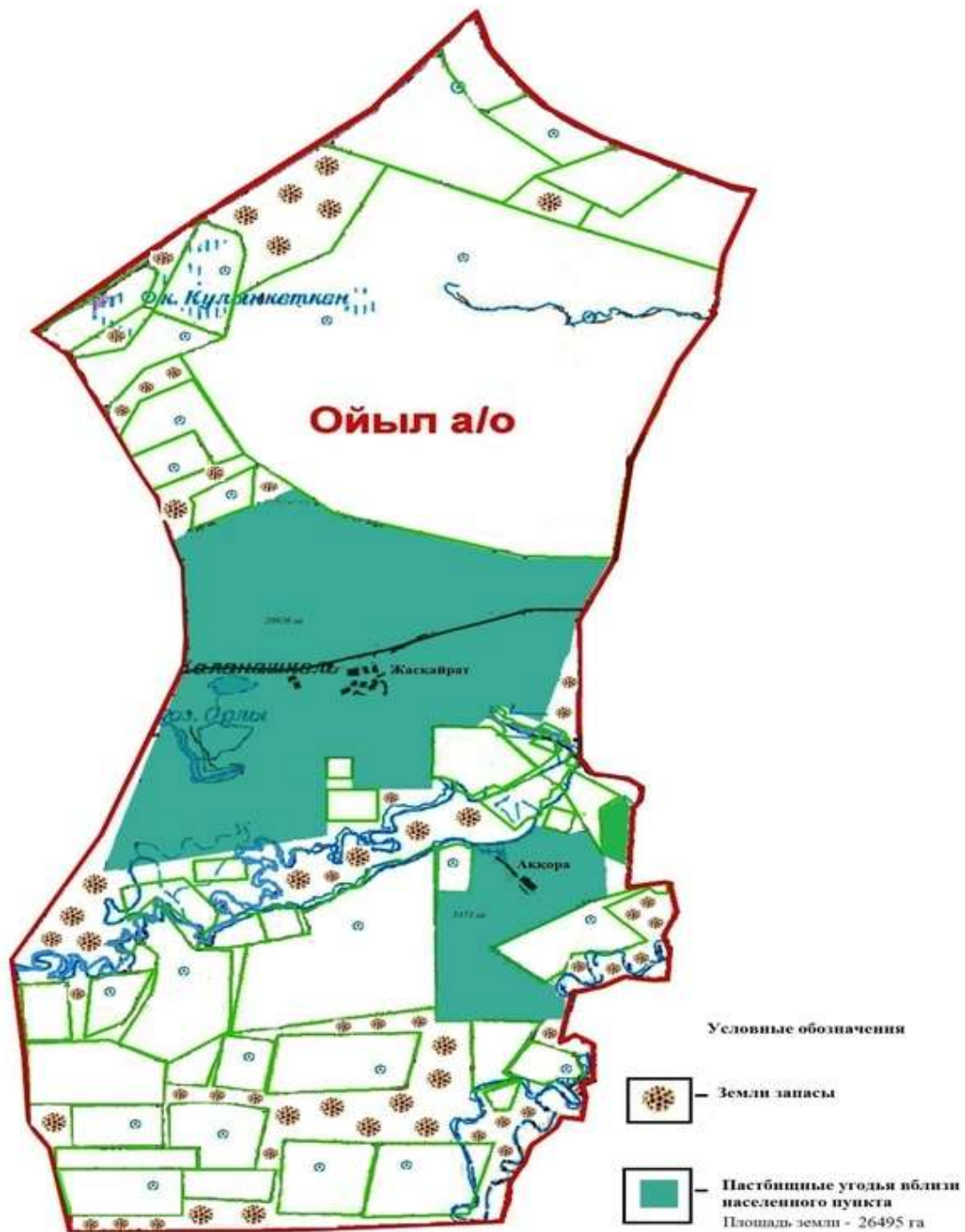


**Приложение 12 к Плану по управлению пастбищами и их использованию по Кызылкогинскому району на 2025-2029 годы Приемлемая схема пастбищеоборотов Жангелдинского сельского округа Кызылкогинского района**



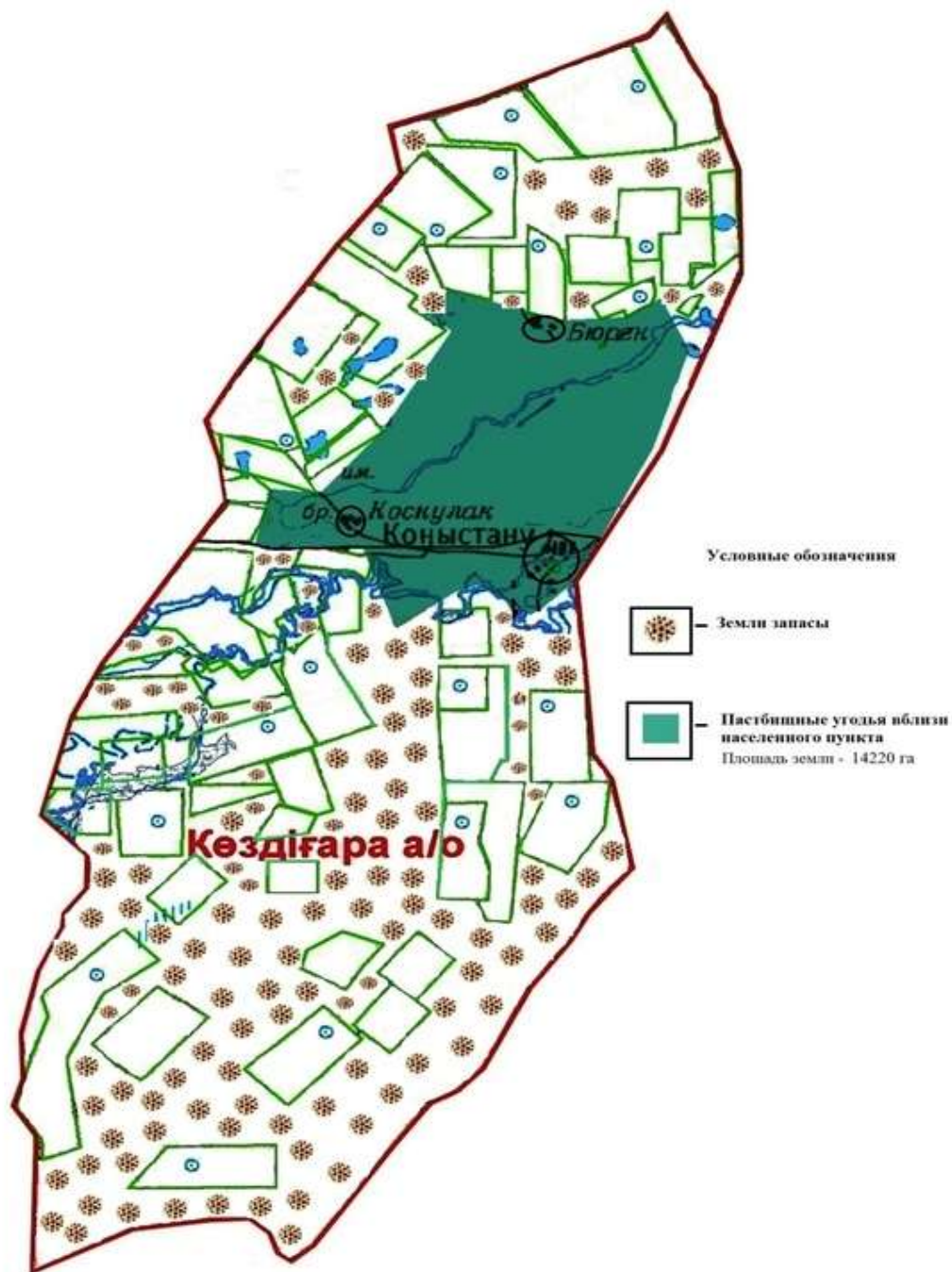
Приложение 13 к Плану по управлению пастбищами и их использованию по Кызылкогинскому району на 2025-2029 годы

**Приемлемая схема пастбищеоборотов Уильского сельского округа Кызылкогинского района**



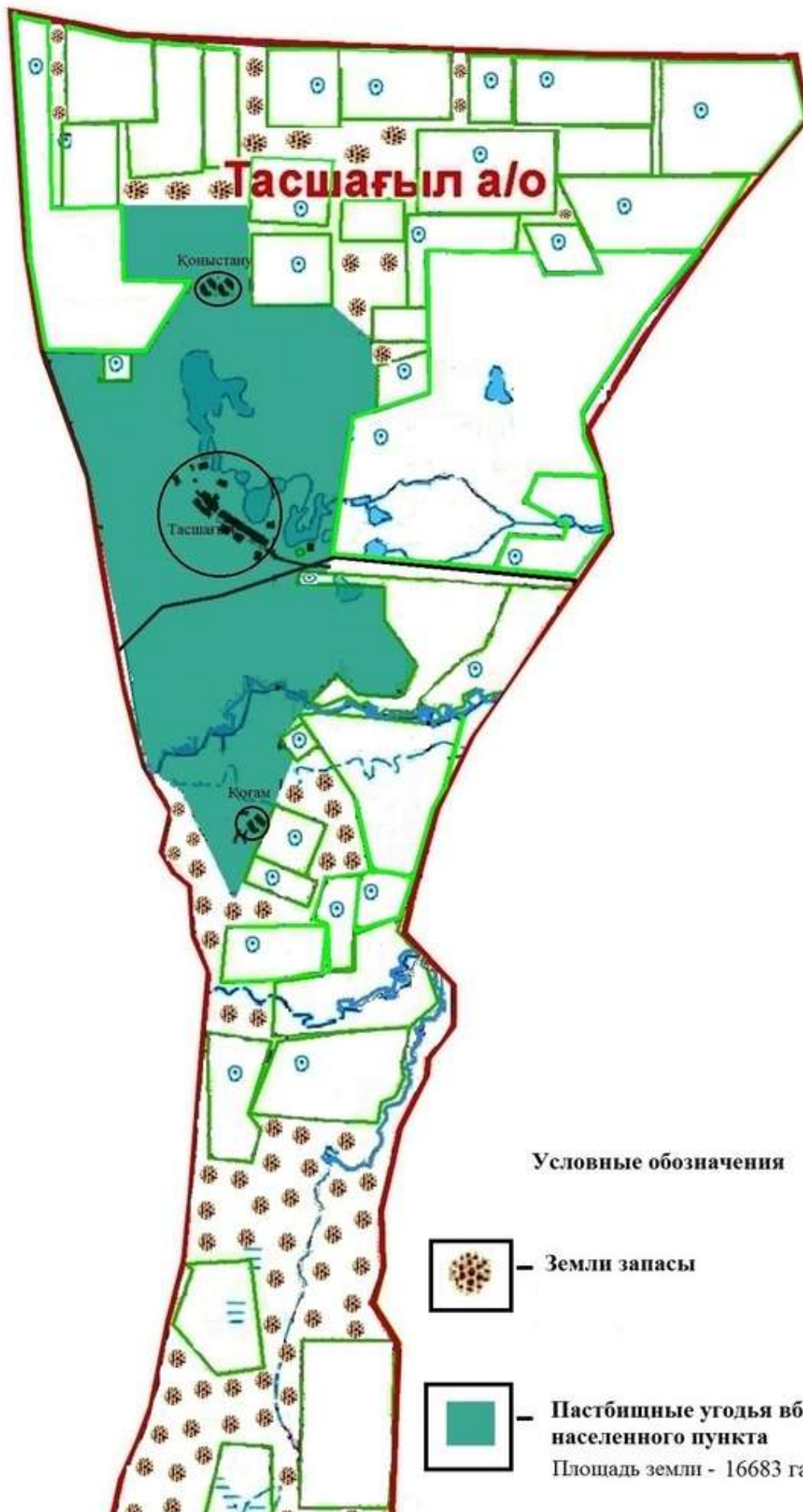
Приложение 14 к Плану по  
управлению пастбищами и их  
использованию по Кызылкогинскому  
району на 2025-2029 годы

**Приемлемая схема пастбищеоборотов Куздыгаринского сельского округа Кызылкогинского района**



Приложение 15 к Плану по  
управлению пастбищами и их  
использованию по Кызылкогинскому  
району на 2025-2029 годы

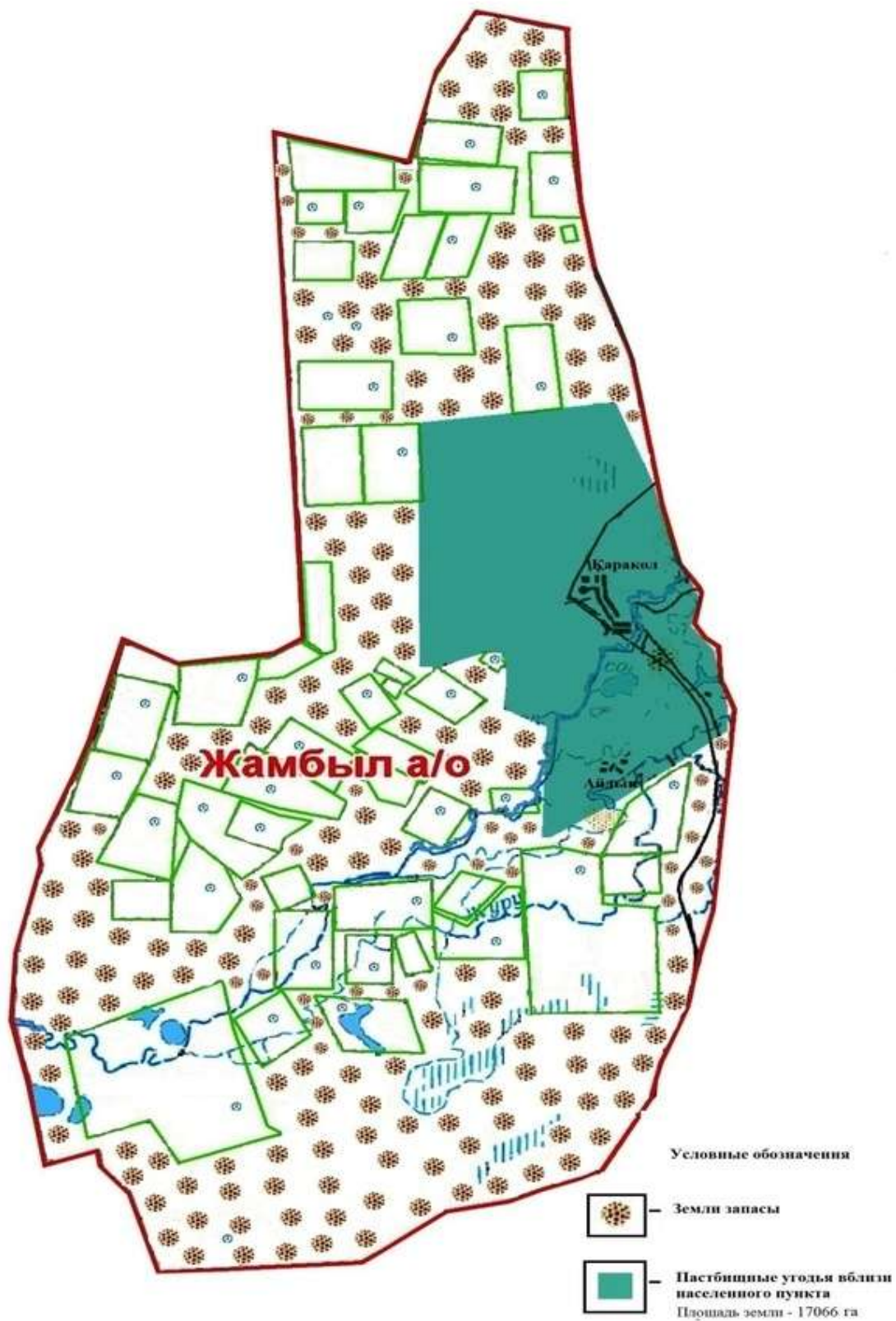
**Приемлемая схема пастбищеоборотов Ташпагилского сельского округа Кызылкогинского района**





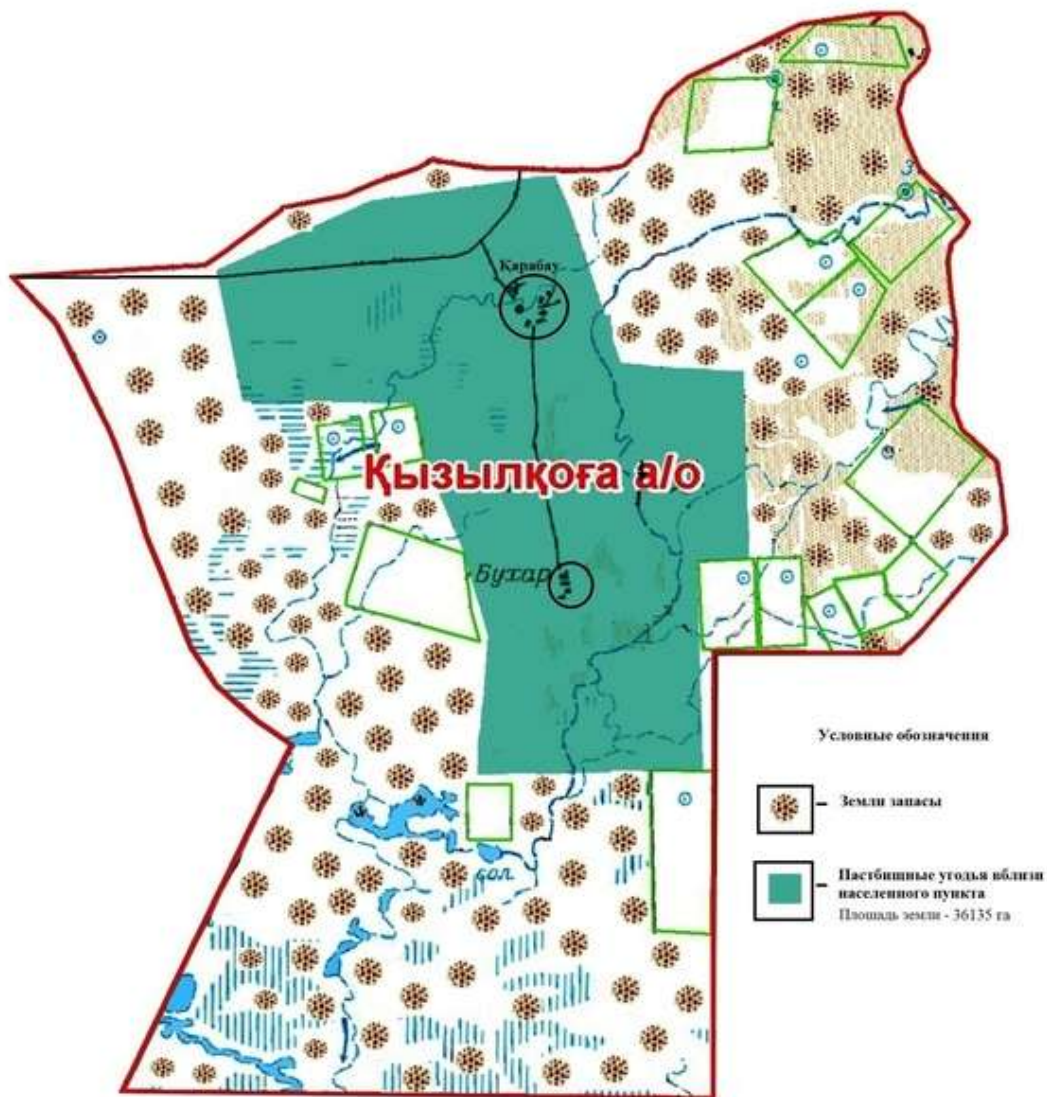
Приложение 16 к Плану по  
управлению пастбищами и их  
использованию по Кызылкогинскому  
району на 2025-2029 годы

**Приемлемая схема пастбищеоборотов Джамбульского сельского округа Кызылкогинского  
района**



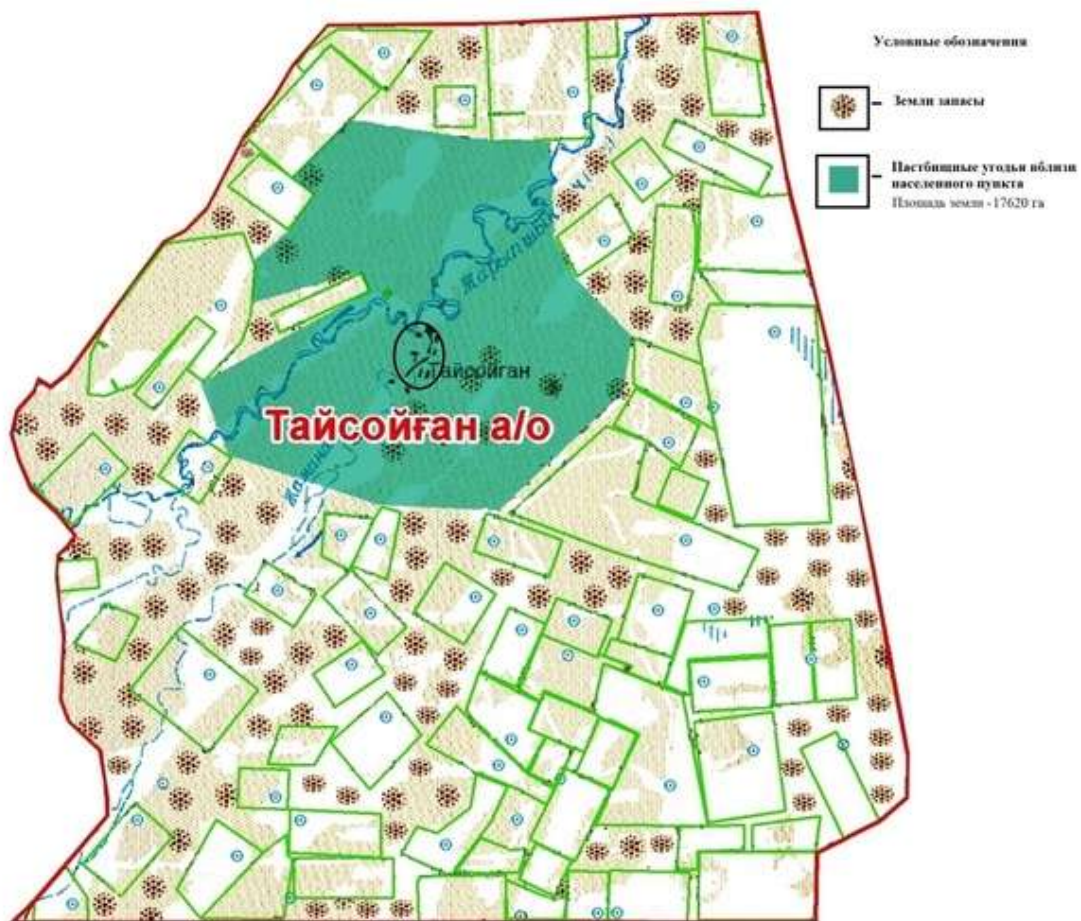
Приложение 17 к Плану по управлению пастбищами и их использованию по Кызылкогинскому району на 2025-2029 годы

## Приемлемая схема пастбищеоборотов Кызылкогинского сельского округа Кызылкогинского района



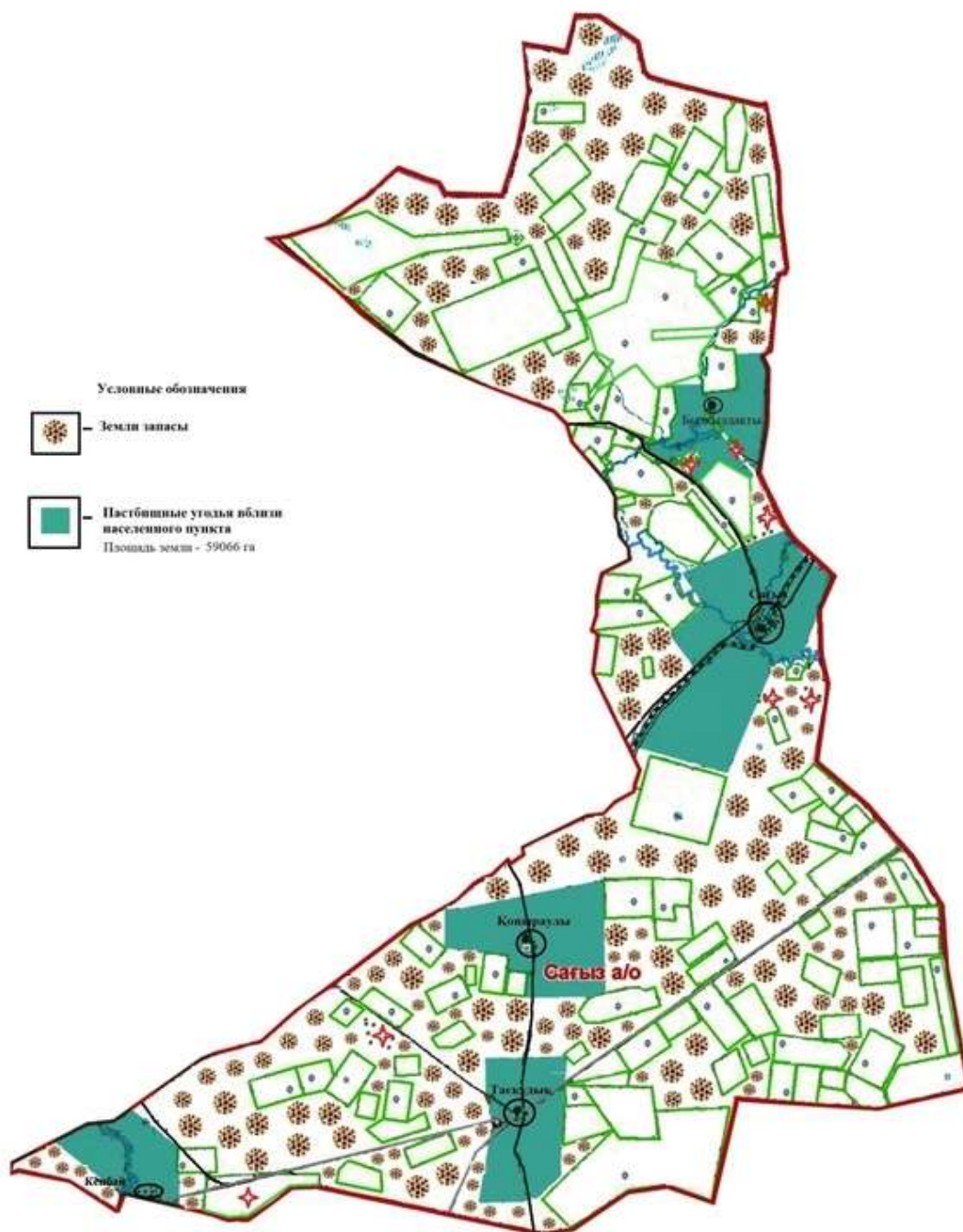
Приложение 18 к Плану по  
управлению пастбищами и их  
использованию по Кызылкогинскому  
району на 2025-2029 годы

## Приемлемая схема пастбищеоборотов Тайсойганского сельского округа Кызылкогинского района



Приложение 19 к Плану по  
управлению пастбищами и их  
использованию по Кызылкогинскому  
району на 2025-2029 годы

**Приемлемая схема пастбищеоборотов Сагизского сельского округа Кызылкогинского  
района**



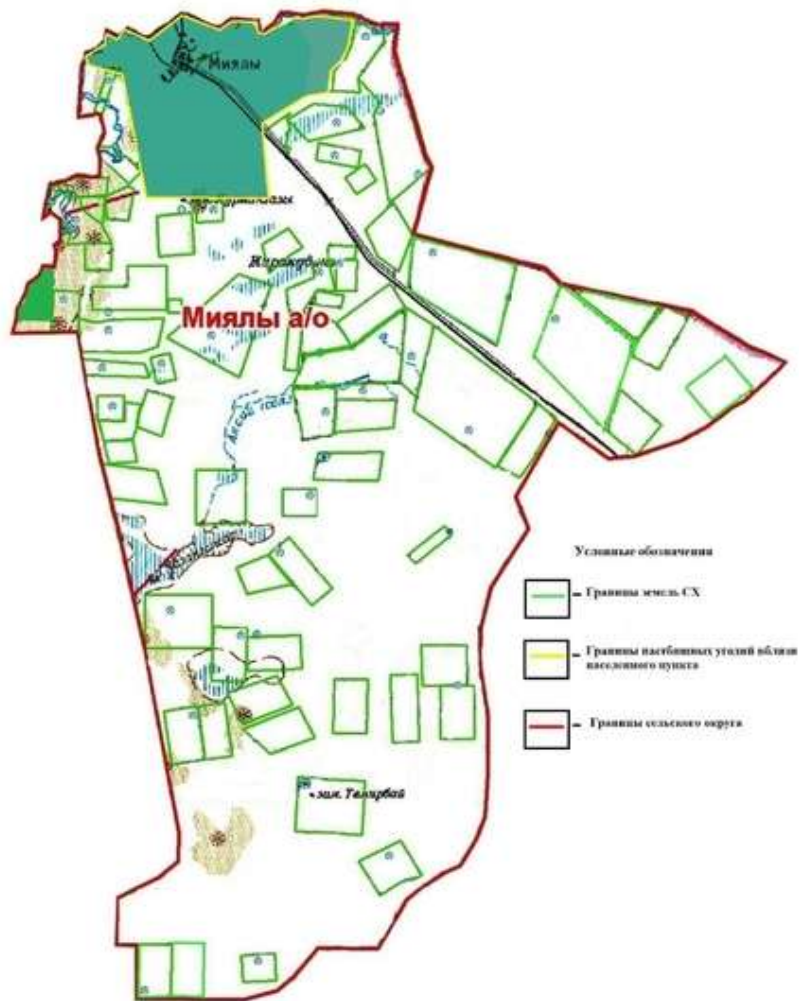
Приложение 20 к Плану по управлению пастбищами и их использованию по Кызылкогинскому району на 2025-2029 годы

**Приемлемая схема пастбищеоборотов Мукурского сельского округа Кызылкогинского района**



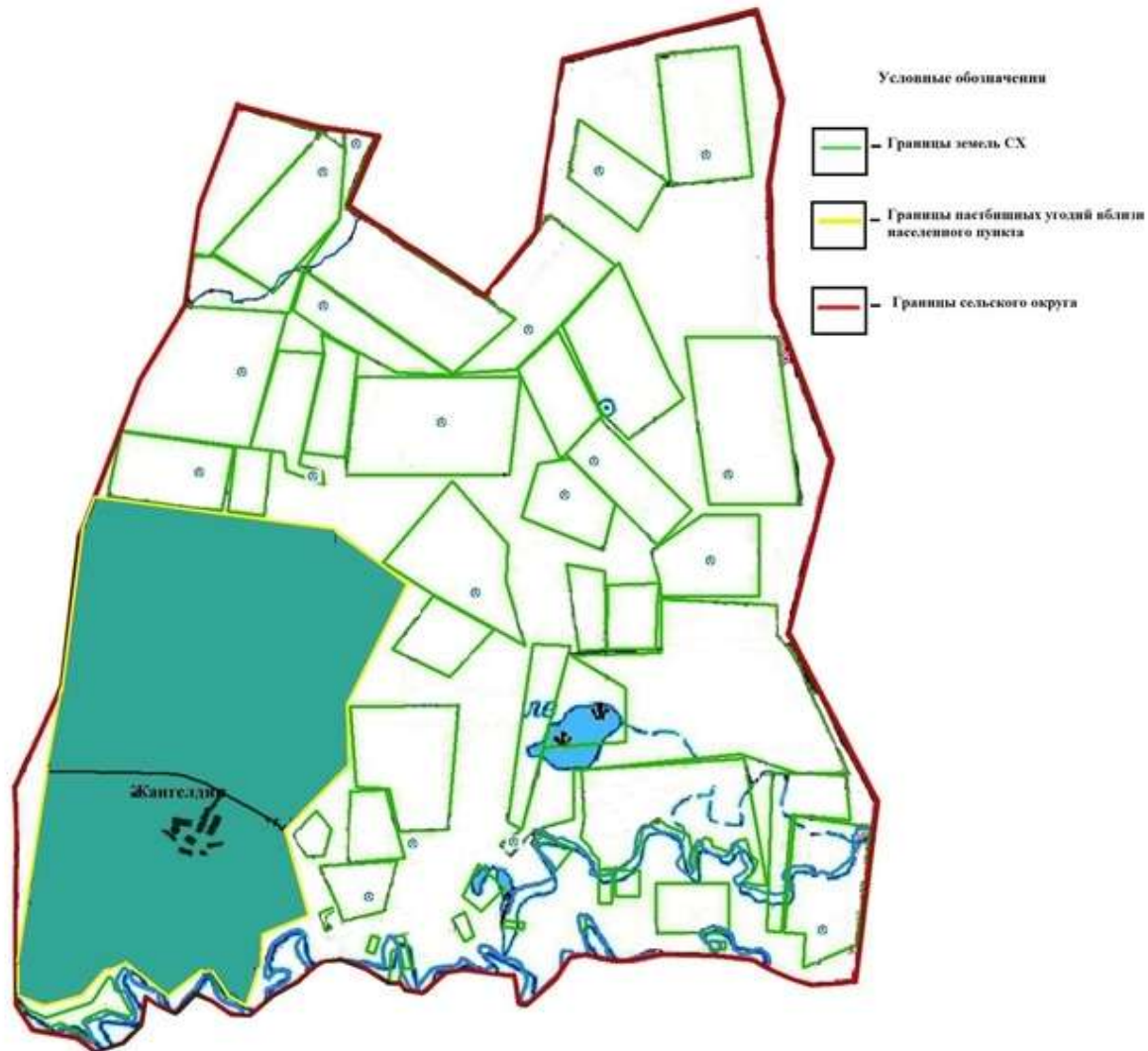
Приложение 21 к Плану по управлению пастбищами и их использованию по Кызылкогинскому району на 2025-2029 годы

**Карта с обозначением внешних и внутренних границ и площадей пастбищ, в том числе сезонных, объектов пастбищной инфраструктуры Миялинского сельского округа Кызылкогинского района**

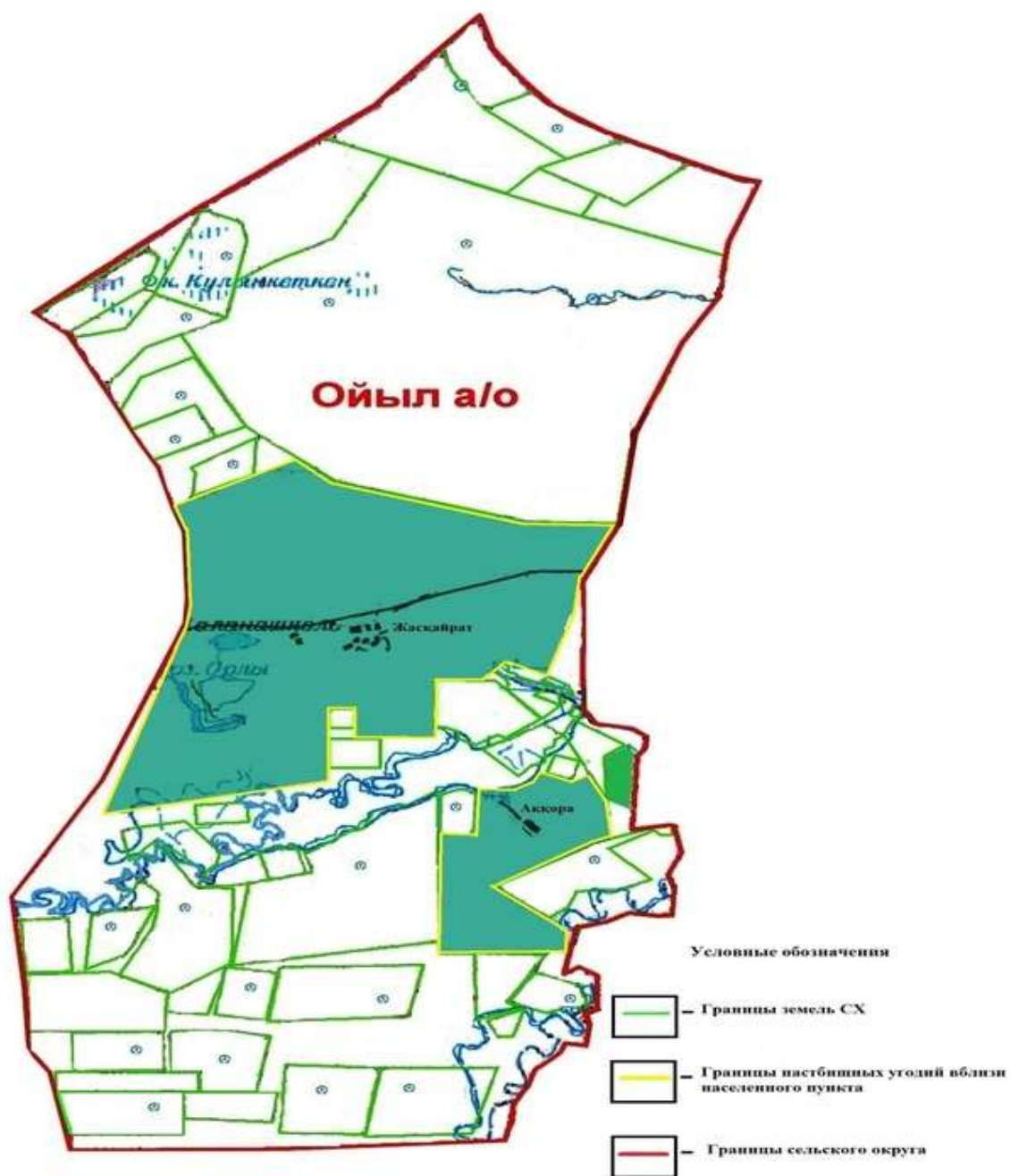


Приложение 22 к Плану по управлению пастбищами и их

**Карта с обозначением внешних и внутренних границ и площадей пастбищ, в том числе сезонных, объектов пастбищной инфраструктуры Жангелдинского сельского округа Кызылкогинского района**

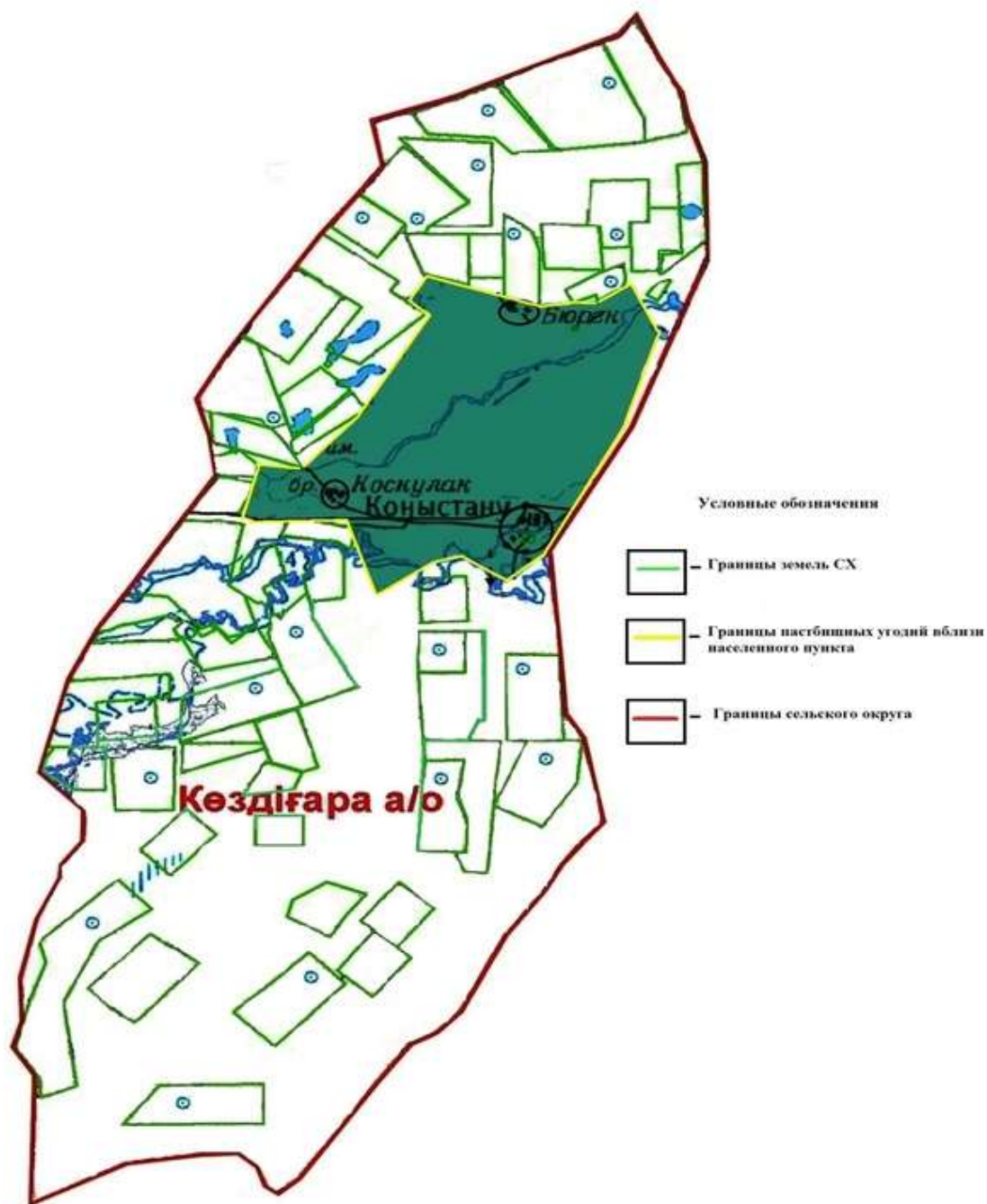


**Карта с обозначением внешних и внутренних границ и площадей пастбищ, в том числе сезонных, объектов пастбищной инфраструктуры Уильского сельского округа Кызылкогинского района**



Приложение 24 к Плану по  
управлению пастбищами и их  
использованию по Кызылкогинскому  
району на 2025-2029 годы

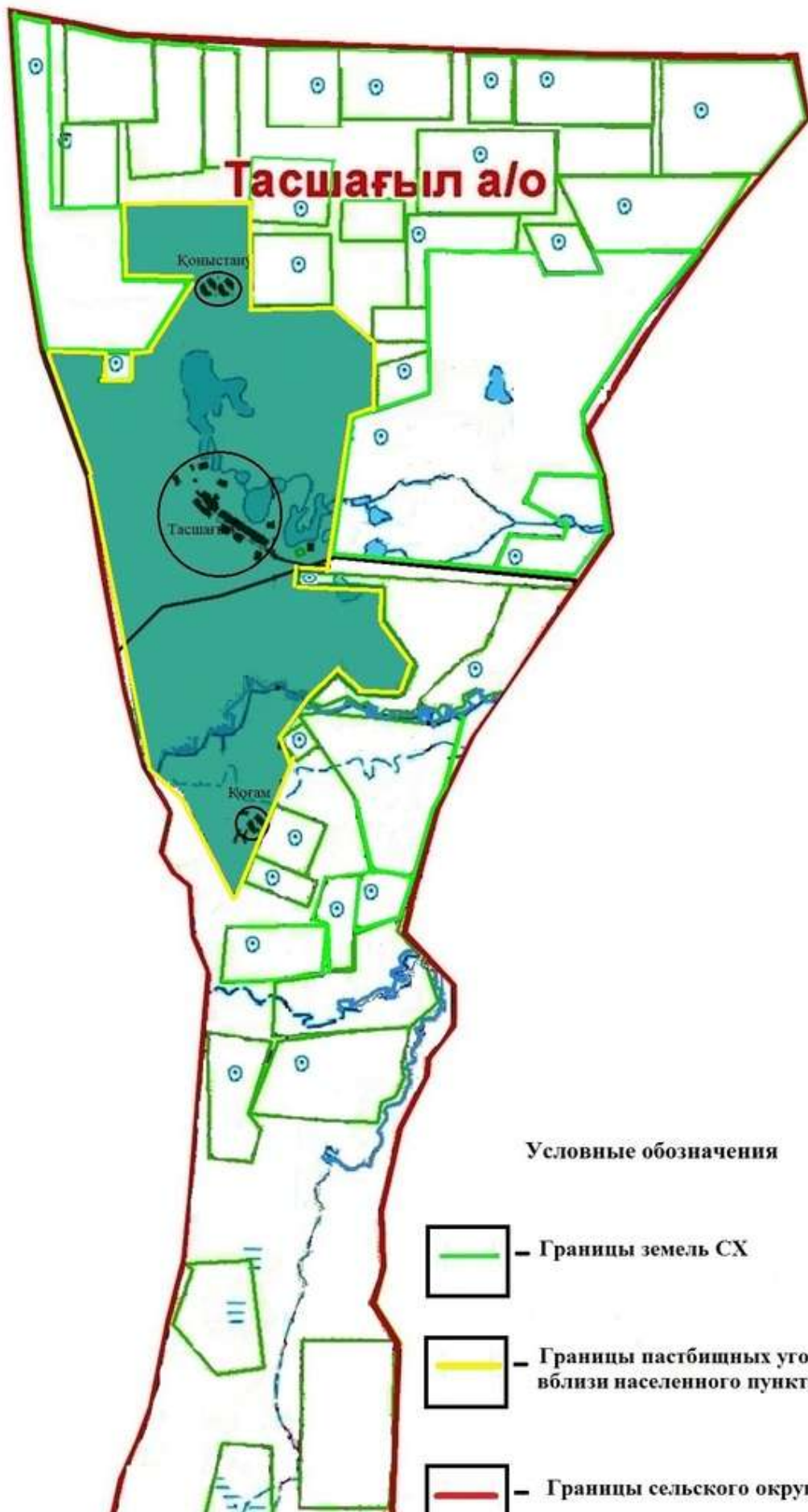
**Карта с обозначением внешних и внутренних границ и площадей пастбищ, в том числе сезонных, объектов пастбищной инфраструктуры Куздыгаринского сельского округа Кызылкогинского района**

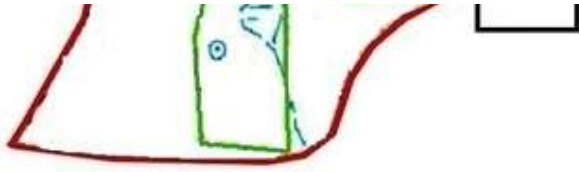


Приложение 25 к Плану по управлению пастбищами и их использованию по Кызылкогинскому району на 2025-2029 годы

**Карта с обозначением внешних и внутренних границ и площадей пастбищ, в том числе сезонных, объектов пастбищной инфраструктуры Ташагилского сельского округа Кызылкогинского района**

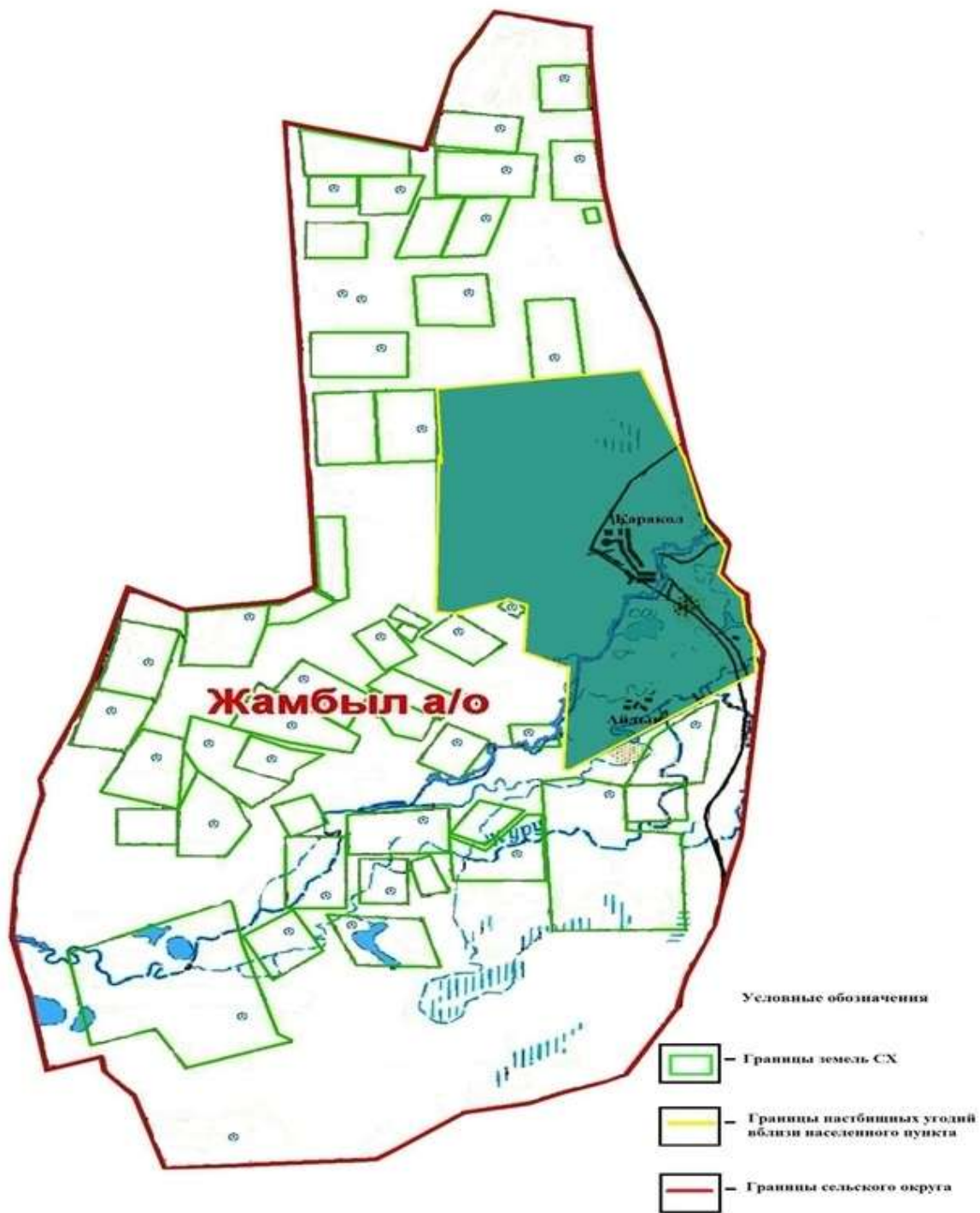






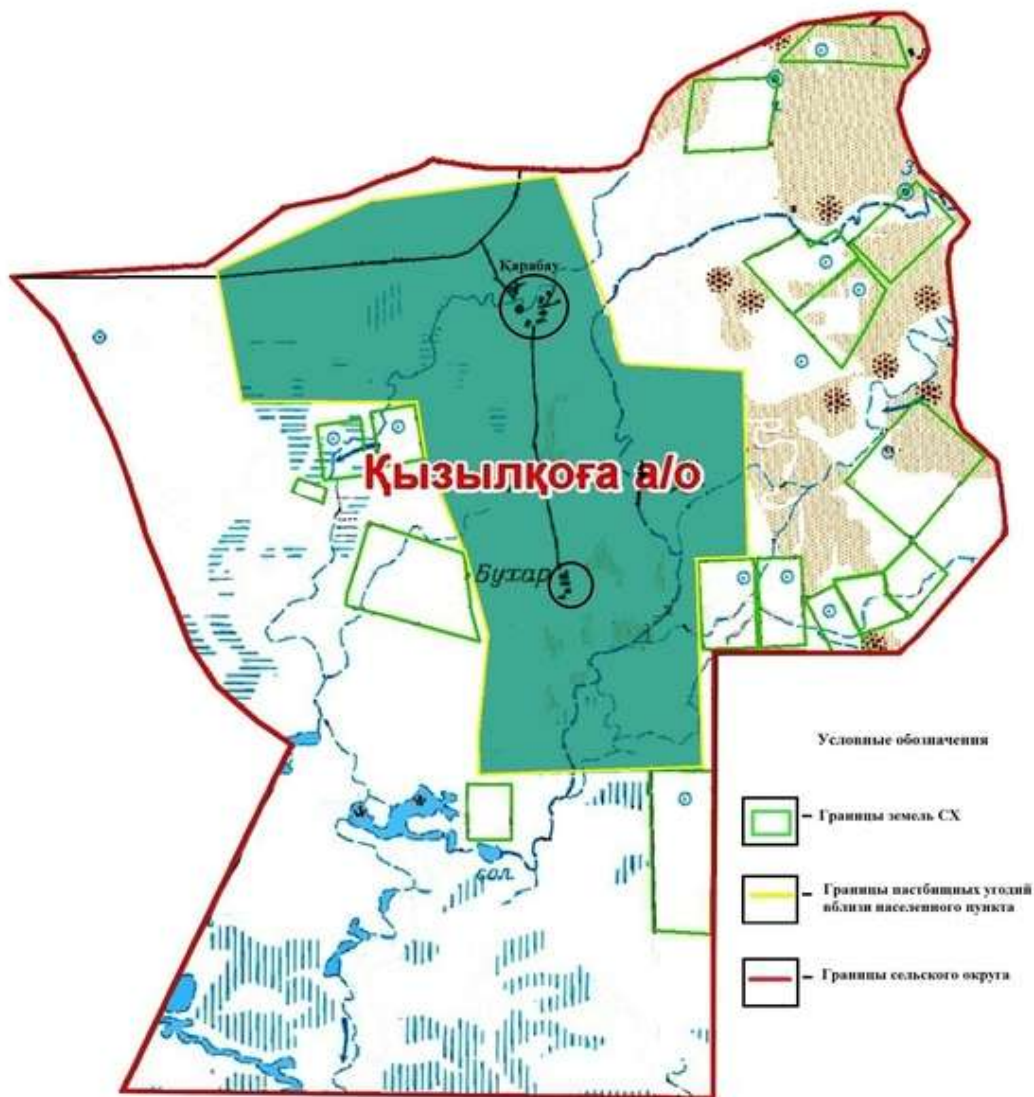
Приложение 26 к Плану по  
управлению пастбищами и их  
использованию по Кызылкогинскому  
району на 2025-2029 годы

**Карта с обозначением внешних и внутренних границ и площадей пастбищ, в том числе сезонных, объектов пастбищной инфраструктуры Джамбульского сельского округа Кызылкогинского района**



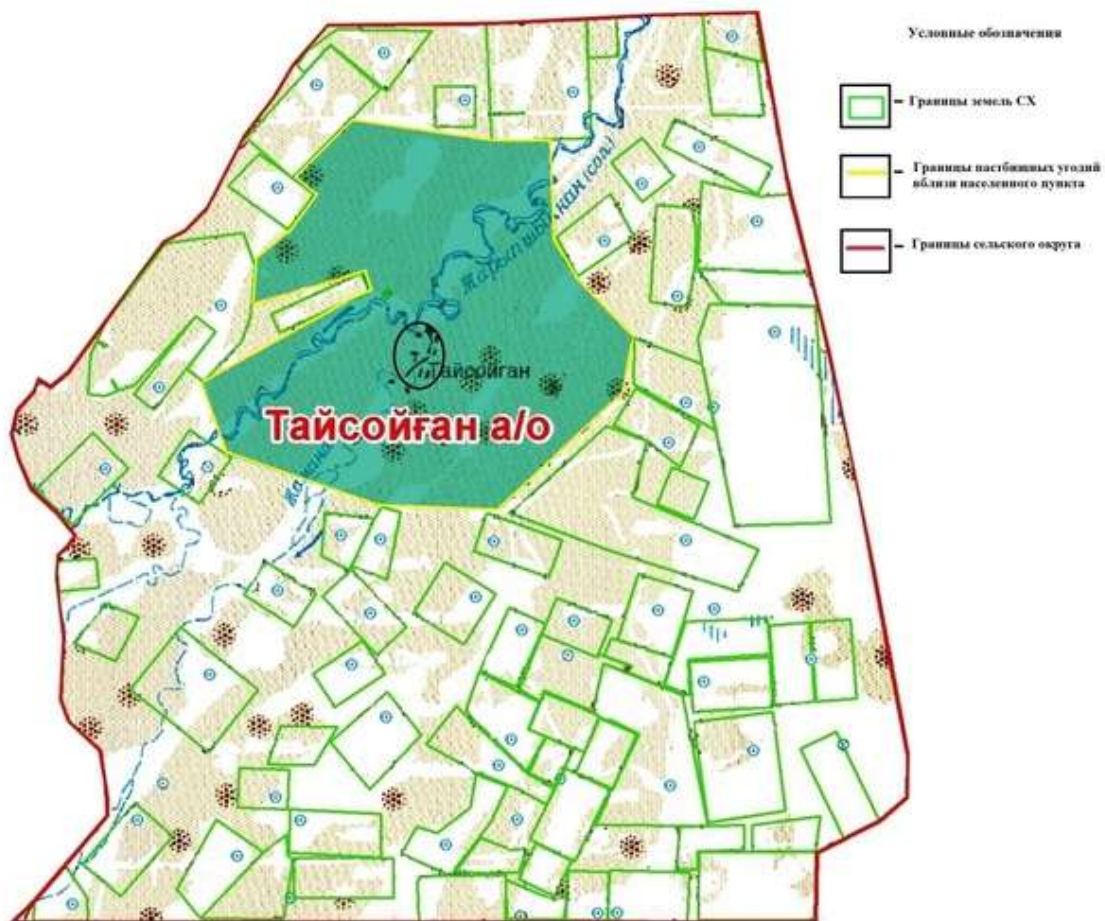
Приложение 27 к Плану по управлению пастбищами и их использованию по Кызылкогинскому району на 2025-2029 годы

**Карта с обозначением внешних и внутренних границ и площадей пастбищ, в том числе сезонных, объектов пастбищной инфраструктуры Кызылкогинского сельского округа Кызылкогинского района**



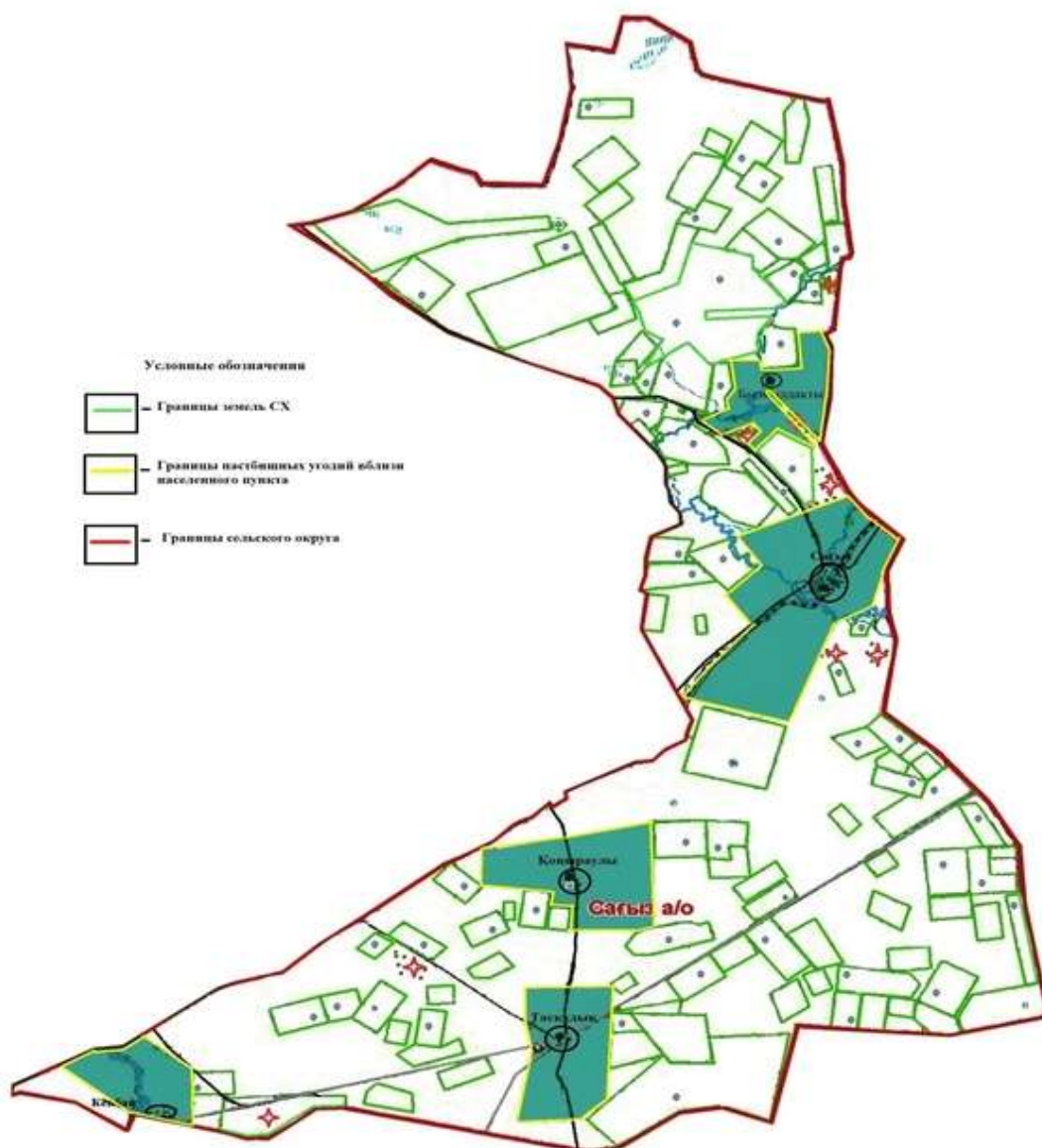
Приложение 28 к Плану по управлению пастбищами и их использованию по Кызылкогинскому району на 2025-2029 годы

**Карта с обозначением внешних и внутренних границ и площадей пастбищ, в том числе сезонных, объектов пастбищной инфраструктуры Тайсойганского сельского округа Кызылкогинского района**



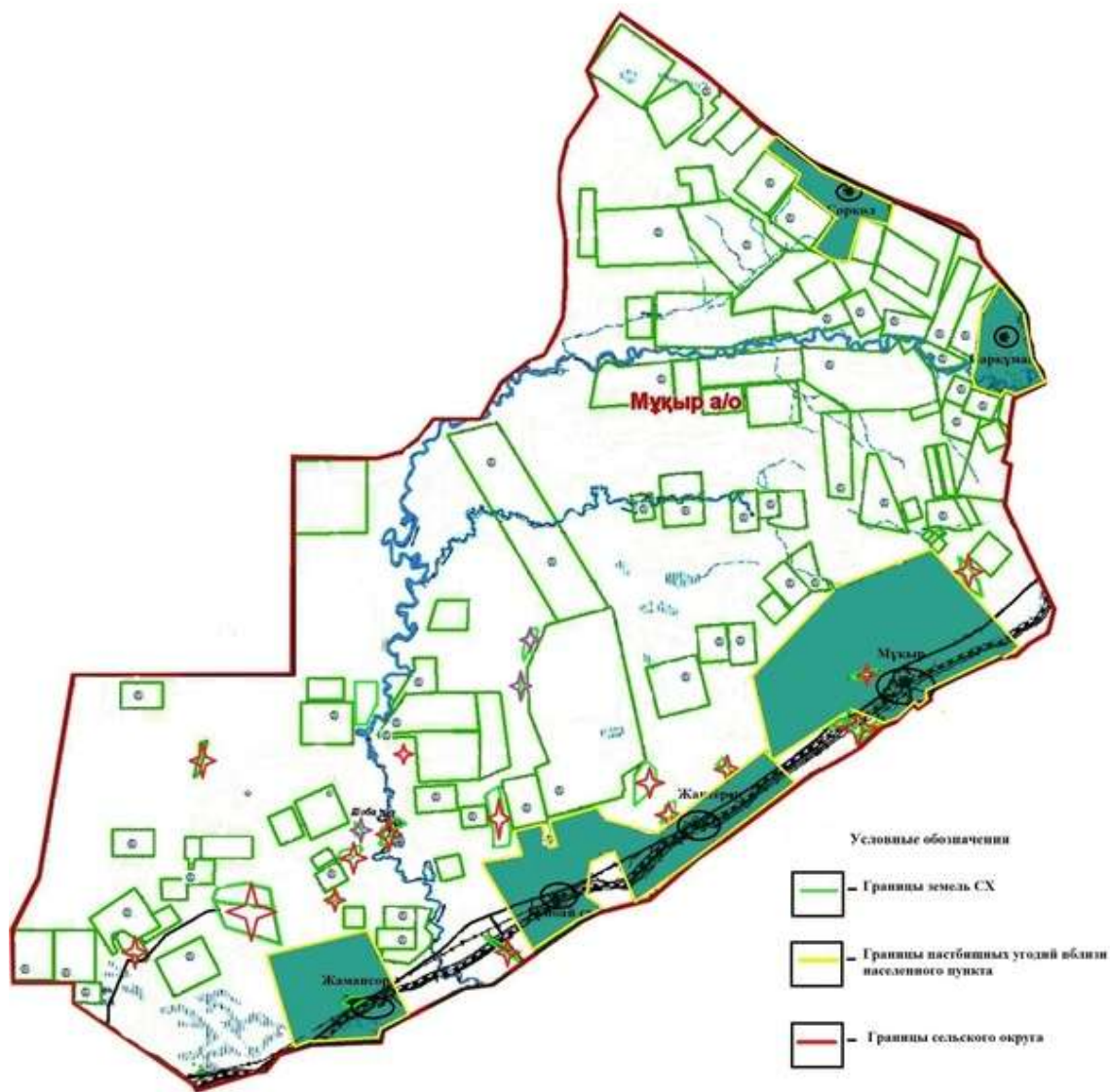
Приложение 29 к Плану по управлению пастбищами и их использованию по Кызылкогинскому району на 2025-2029 годы

**Карта с обозначением внешних и внутренних границ и площадей пастбищ, в том числе сезонных, объектов пастбищной инфраструктуры Сагизского сельского округа Кызылкогинского района**



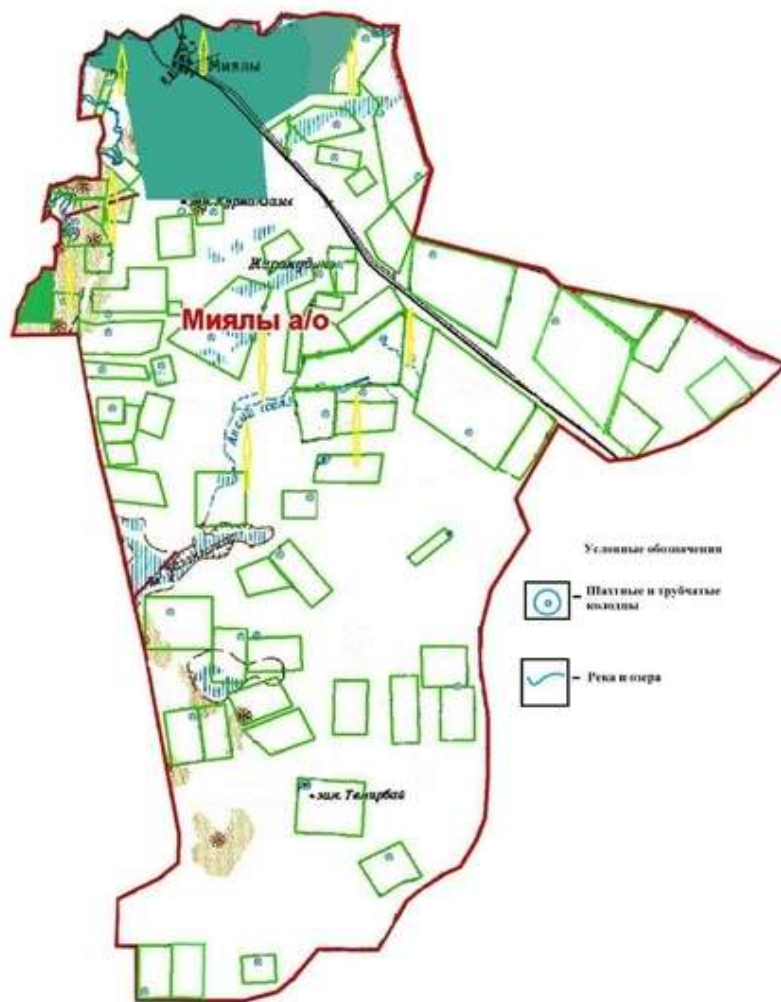
Приложение 30 к Плану по  
управлению пастбищами и их  
использованию по Кызылкогинскому  
району на 2025-2029 годы

**Карта с обозначением внешних и внутренних границ и площадей пастбищ, в том числе сезонных, объектов пастбищной инфраструктуры Мукурского сельского округа Кызылкогинского района**



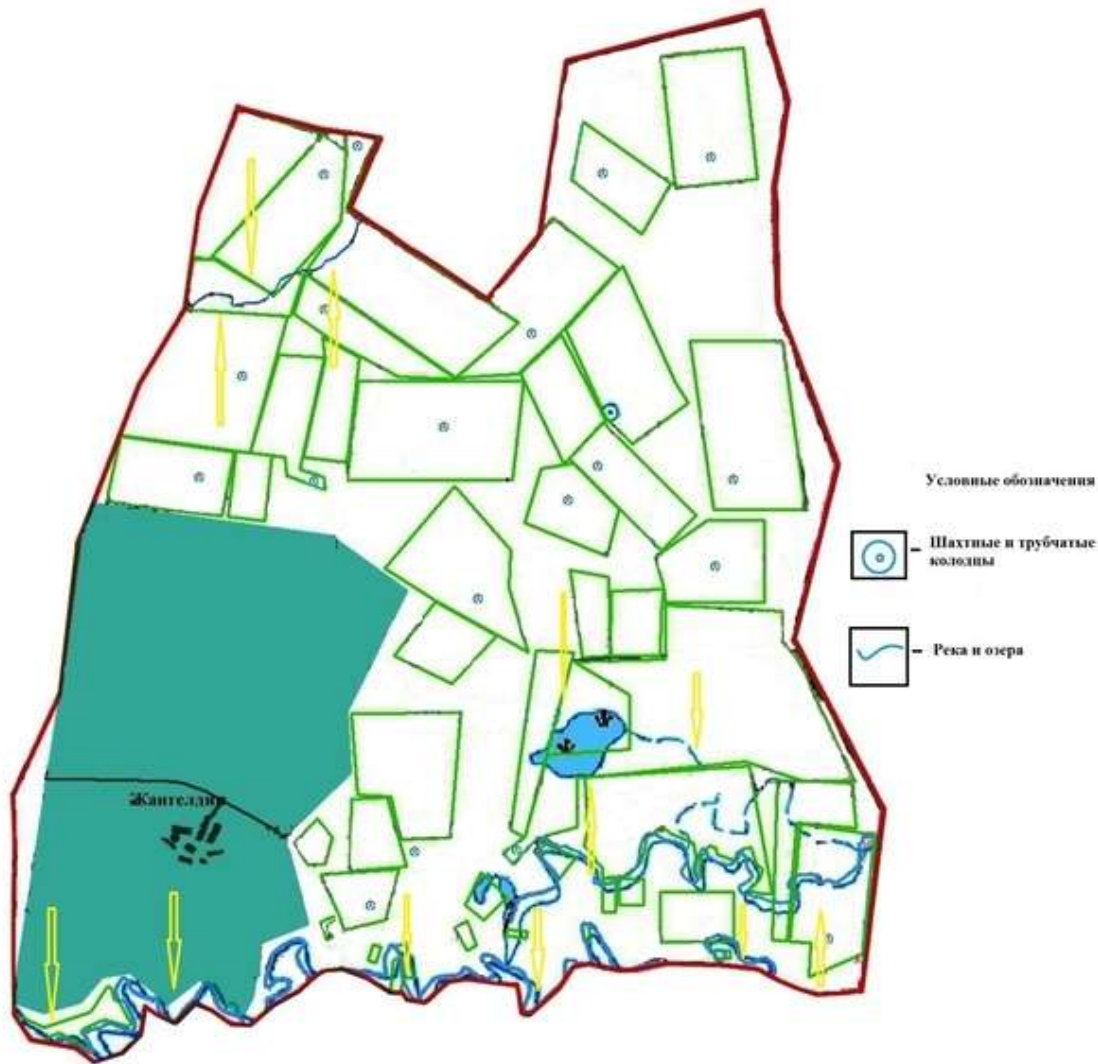
Приложение 31 к Плану по управлению пастбищами и их использованию по Кызылкогинскому району на 2025-2029 годы

**Схема доступа пастбищепользователей к водоисточникам (озерам, рекам, прудам, копаням, оросительным или обводнительным каналам, трубчатым или шахтным колодцам), составленную согласно норме потребления воды Миялинского сельского округа Кызылкогинского района**



Приложение 32 к Плану по управлению пастбищами и их

**Схема доступа пастбищепользователей к водоисточникам (озерам, рекам, прудам, копаням, оросительным или обводнительным каналам, трубчатым или шахтным колодцам), составленную согласно норме потребления воды Жангелдинского сельского округа Кызылкогинского района**

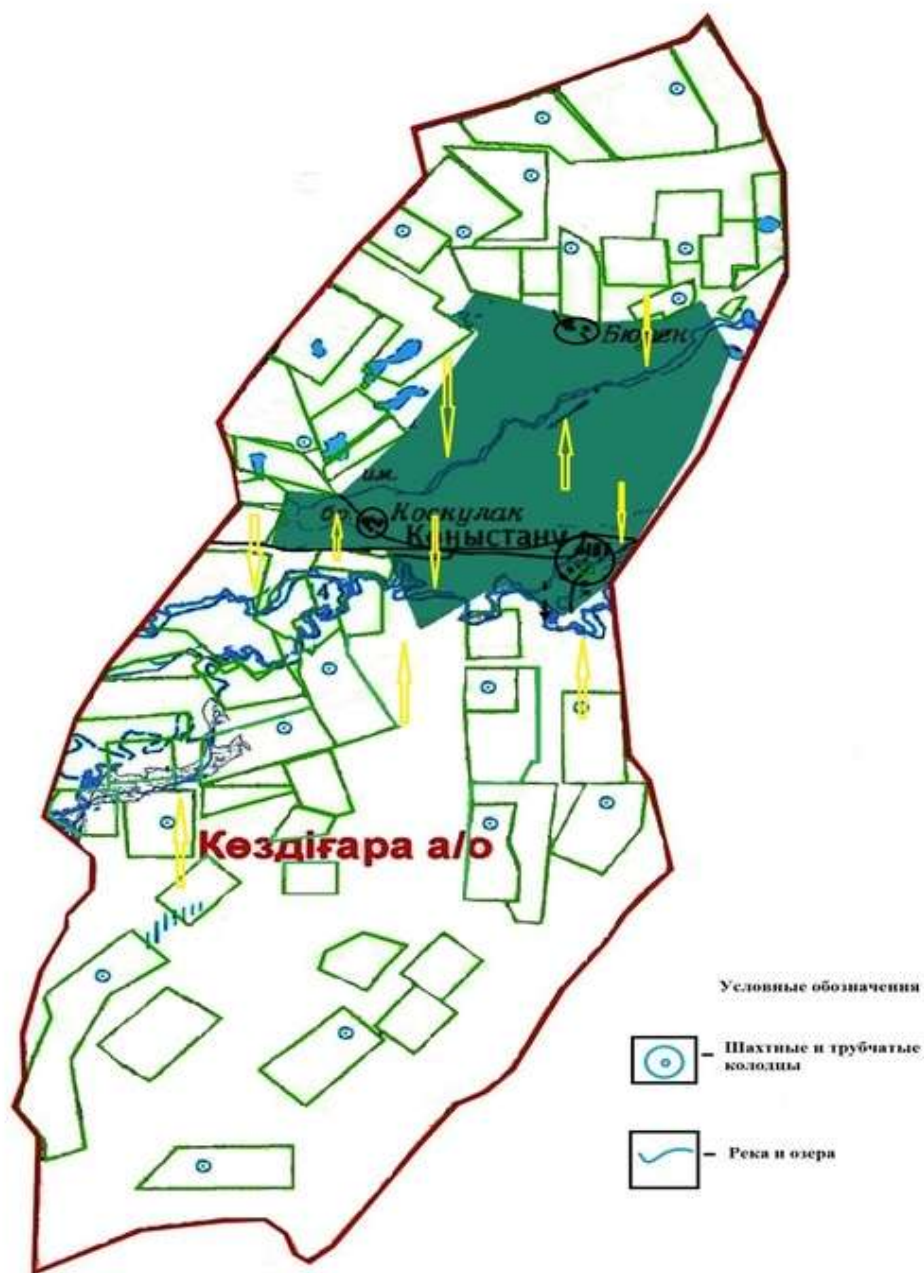


**Схема доступа пастбищепользователей к водоисточникам (озерам, рекам, прудам, копаням, оросительным или обводнительным каналам, трубчатым или шахтным колодцам), составленную согласно норме потребления воды Уильского сельского округа Кызылкогинского района**



Приложение 34 к Плану по управлению пастбищами и их использованию по Кызылкогинскому району на 2025-2029 годы

**Схема доступа пастбищепользователей к водоисточникам (озерам, рекам, прудам, копаням, оросительным или обводнительным каналам, трубчатым или шахтным колодцам), составленную согласно норме потребления воды Куздыгаринского сельского округа Кызылкогинского района**



Приложение 35 к Плану по управлению пастбищами и их использованию по Кызылкогинскому району на 2025-2029 годы

**Схема доступа пастбищепользователей к водоисточникам (озерам, рекам, прудам, копаням, оросительным или обводнительным каналам, трубчатым или шахтным колодцам), составленную согласно норме потребления воды Таспагилского сельского округа Кызылкогинского района**



# Ташағыл а/о

Қоныстану

Ташағыл

## Условные обозначения



Шахтные и трубчатые колодцы

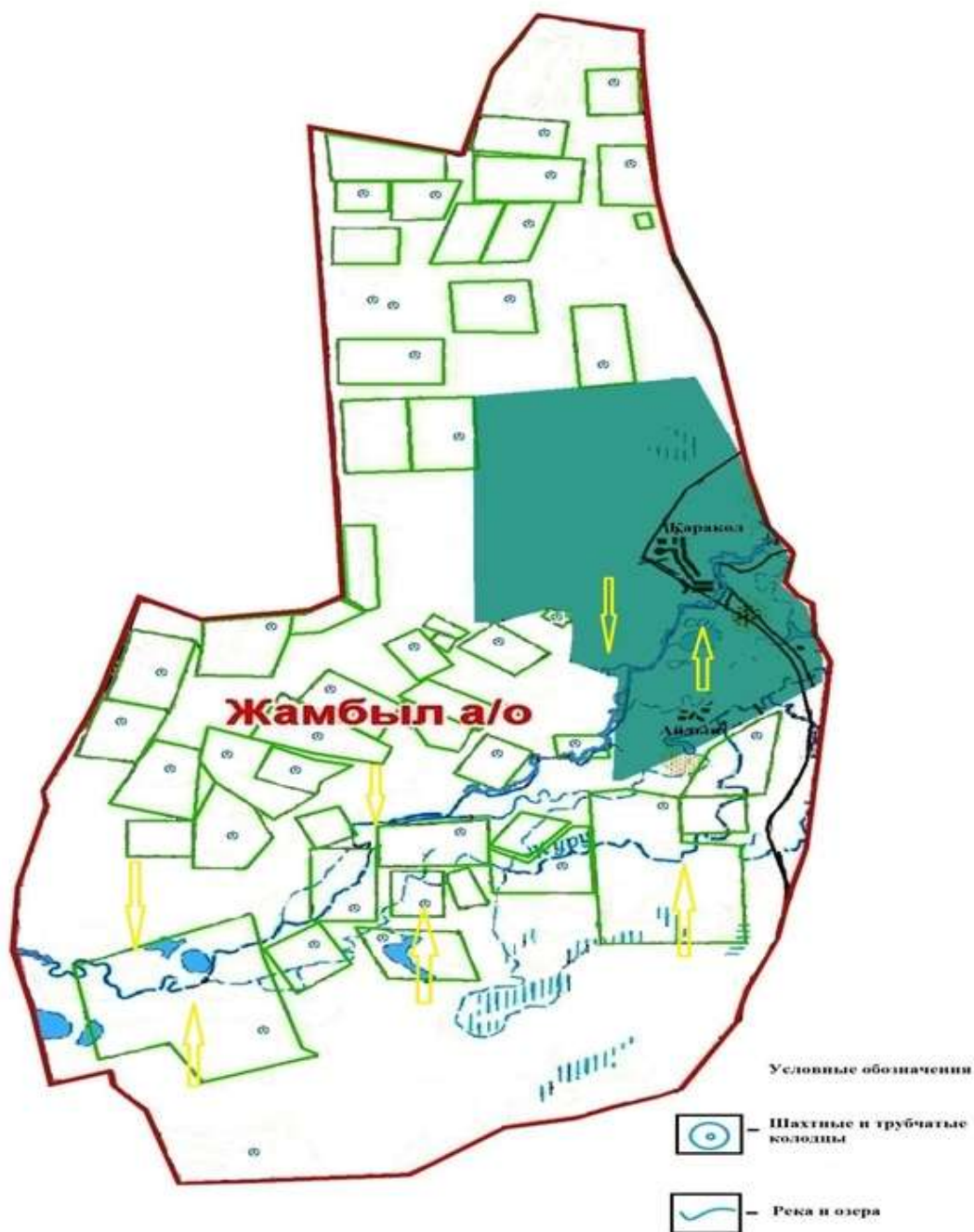


Река и озера



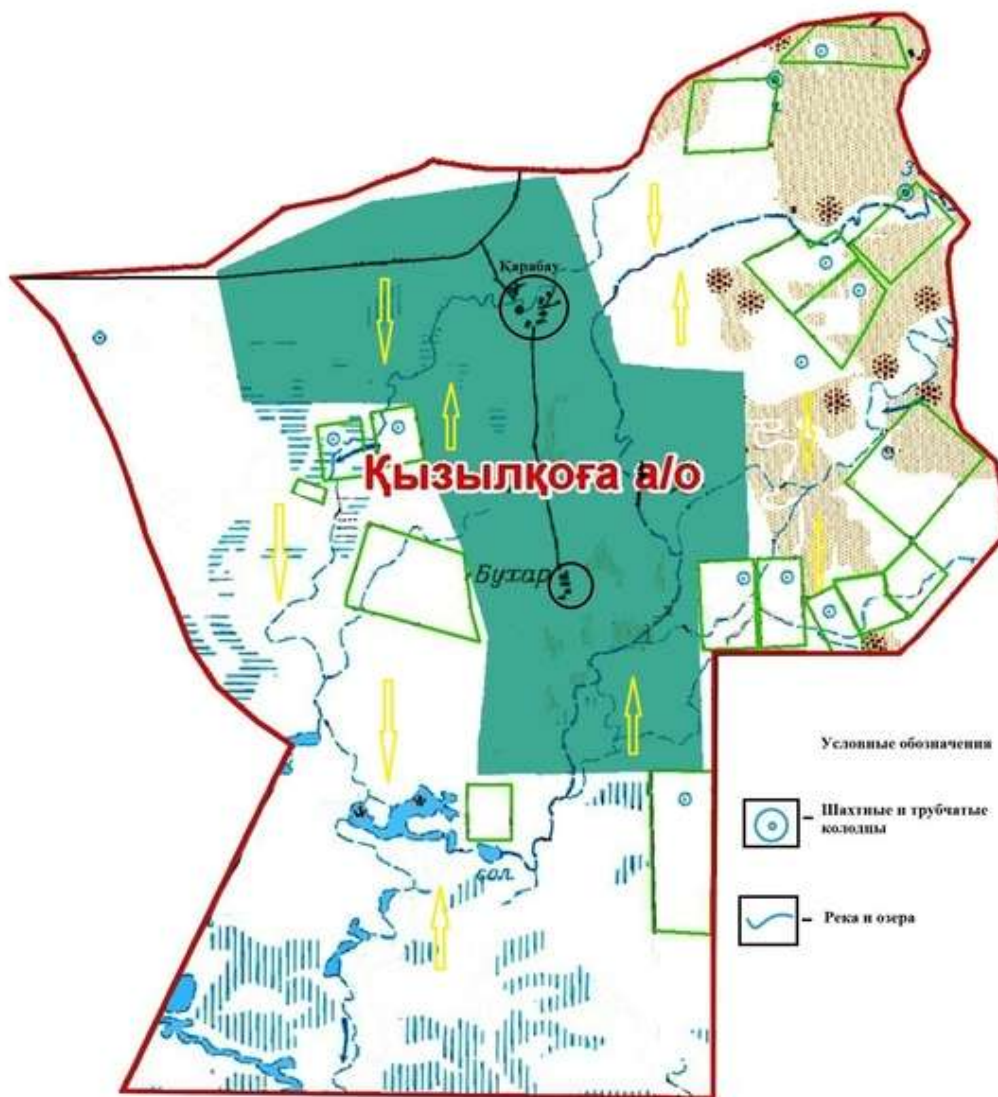
Приложение 36 к Плану по  
управлению пастбищами и их  
использованию по Кызылкогинскому  
району на 2025-2029 годы

**Схема доступа пастбищепользователей к водоисточникам (озерам, рекам, прудам, копаням, оросительным или обводнительным каналам, трубчатым или шахтным колодцам), составленную согласно норме потребления воды Джамбульского сельского округа Кызылкогинского района**



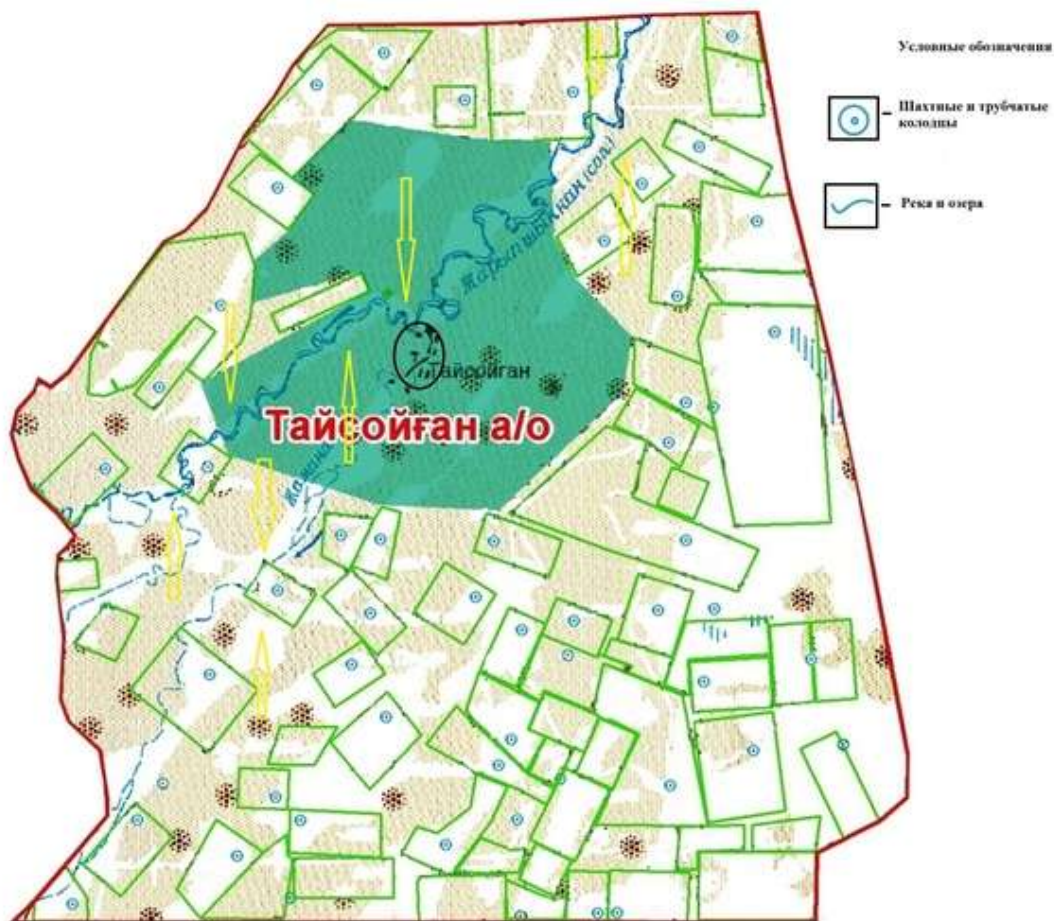
Приложение 37 к Плану по  
управлению пастбищами и их  
использованию по Кызылкогинскому  
району на 2025-2029 годы

**Схема доступа пастбищепользователей к водоисточникам (озерам, рекам, прудам, копаням, оросительным или обводнительным каналам, трубчатым или шахтным колодцам), составленную согласно норме потребления воды Кызылкогинского сельского округа Кызылкогинского района**



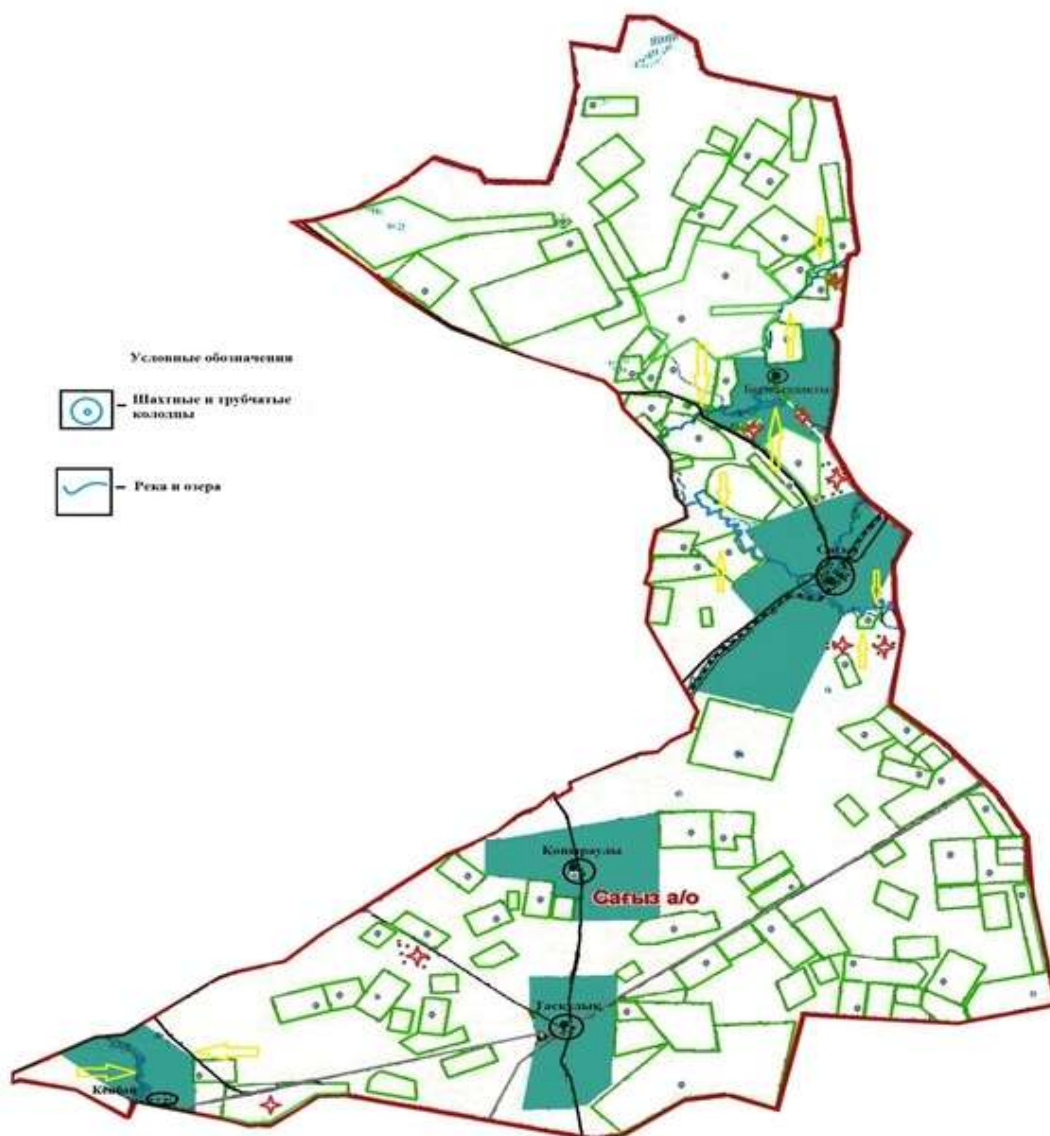
Приложение 38 к Плану по управлению пастбищами и их использованию по Кызылкогинскому району на 2025-2029 годы

**Схема доступа пастбищепользователей к водоисточникам (озерам, рекам, прудам, копаням, оросительным или обводнительным каналам, трубчатым или шахтным колодцам), составленную согласно норме потребления воды Тайсойганского сельского округа Кызылкогинского района**



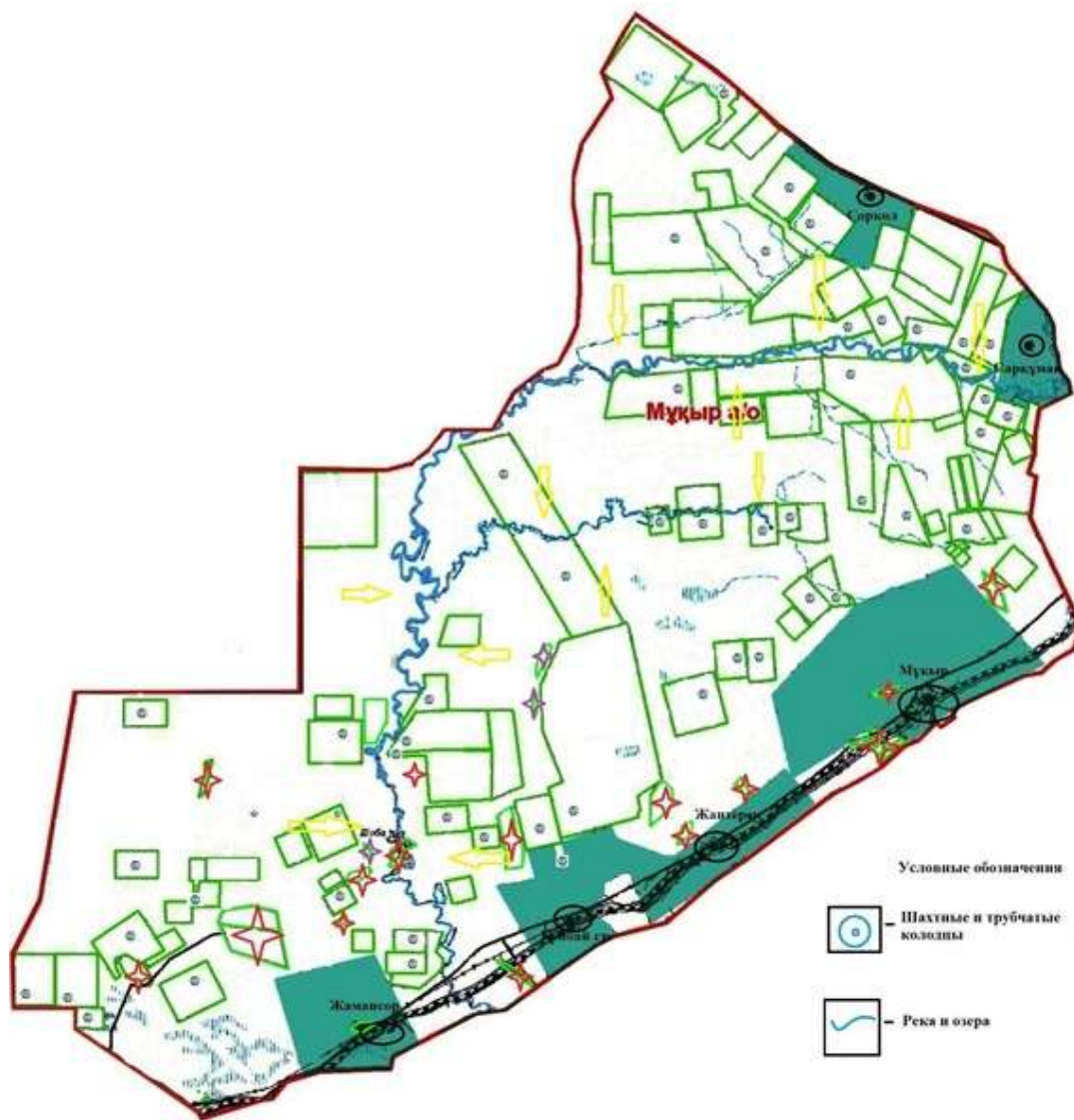
Приложение 39 к Плану по  
управлению пастбищами и их  
использованию по Кызылкогинскому  
району на 2025-2029 годы

**Схема доступа пастбищепользователей к водоисточникам (озерам, рекам, прудам, копаням, оросительным или обводнительным каналам, трубчатым или шахтным колодцам), составленную согласно норме потребления воды Сагизского сельского округа Кызылкогинского района**



Приложение 40 к Плану по управлению пастбищами и их использованию по Кызылкогинскому району на 2025-2029 годы

**Схема доступа пастбищепользователей к водоисточникам (озерам, рекам, прудам, копаням, оросительным или обводнительным каналам, трубчатым или шахтным колодцам), составленную согласно норме потребления воды Мукурского сельского округа Кызылкогинского района**



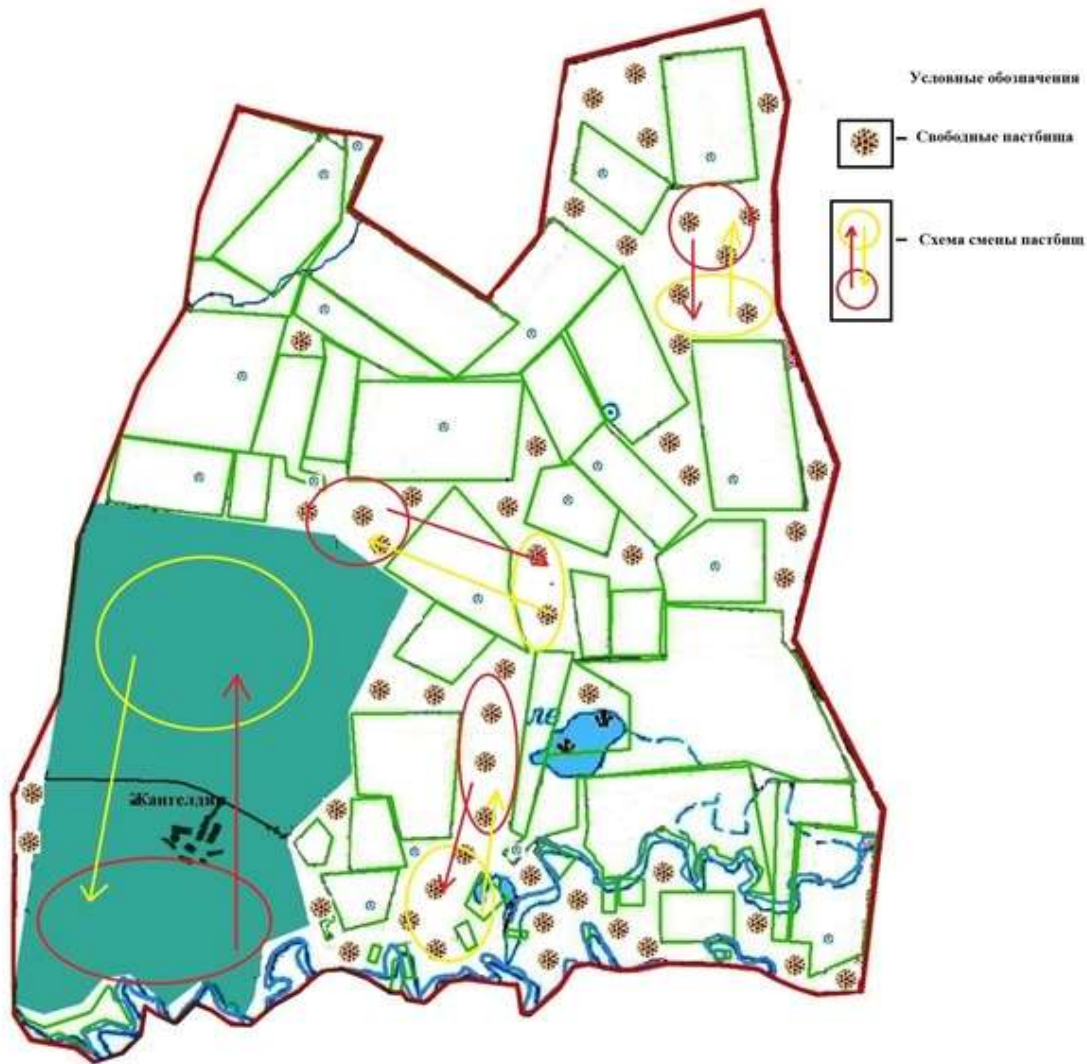
Приложение 41 к Плану по управлению пастбищами и их использованию по Кызылкогинскому району на 2025-2029 годы

**Схема перераспределения пастбищ для размещения поголовья сельскохозяйственных животных физических и (или) юридических лиц, у которых отсутствуют пастбища, и перемещения его на предоставляемые пастбищами, расположенными Миялинского сельского округа Кызылкогинского района**



Приложение 42 к Плану по управлению пастбищами и их

**Схема перераспределения пастбищ для размещения поголовья сельскохозяйственных животных физических и (или) юридических лиц, у которых отсутствуют пастбища, и перемещения его на предоставляемые пастбищами, расположенными Жангелдинского сельского округа Кызылкогинского района**



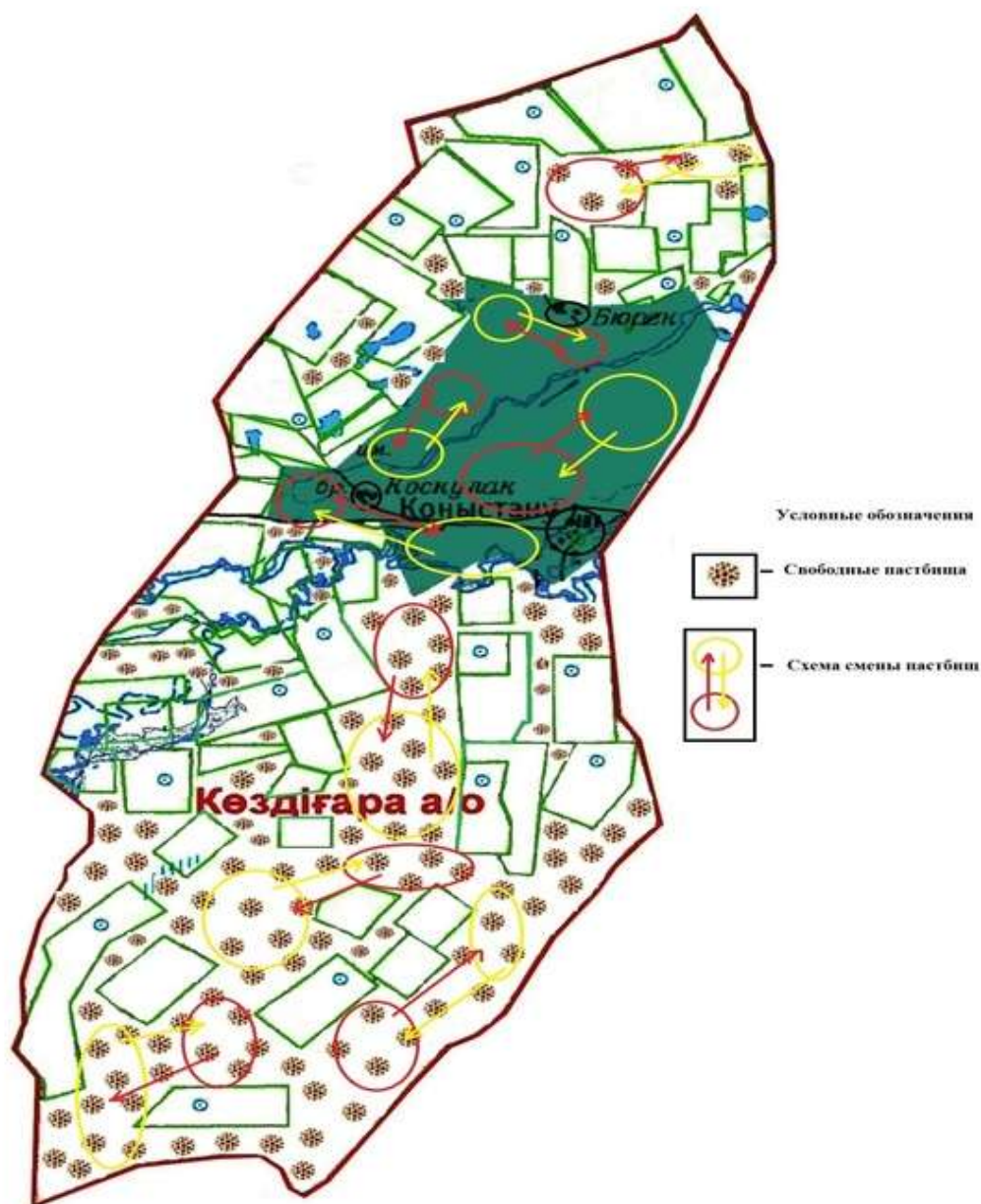
**Схема перераспределения пастбищ для размещения поголовья сельскохозяйственных животных физических и (или) юридических лиц, у которых отсутствуют пастбища, и перемещения его на предоставляемые пастбищами, расположенными Уильского сельского округа Кызылкогинского района**





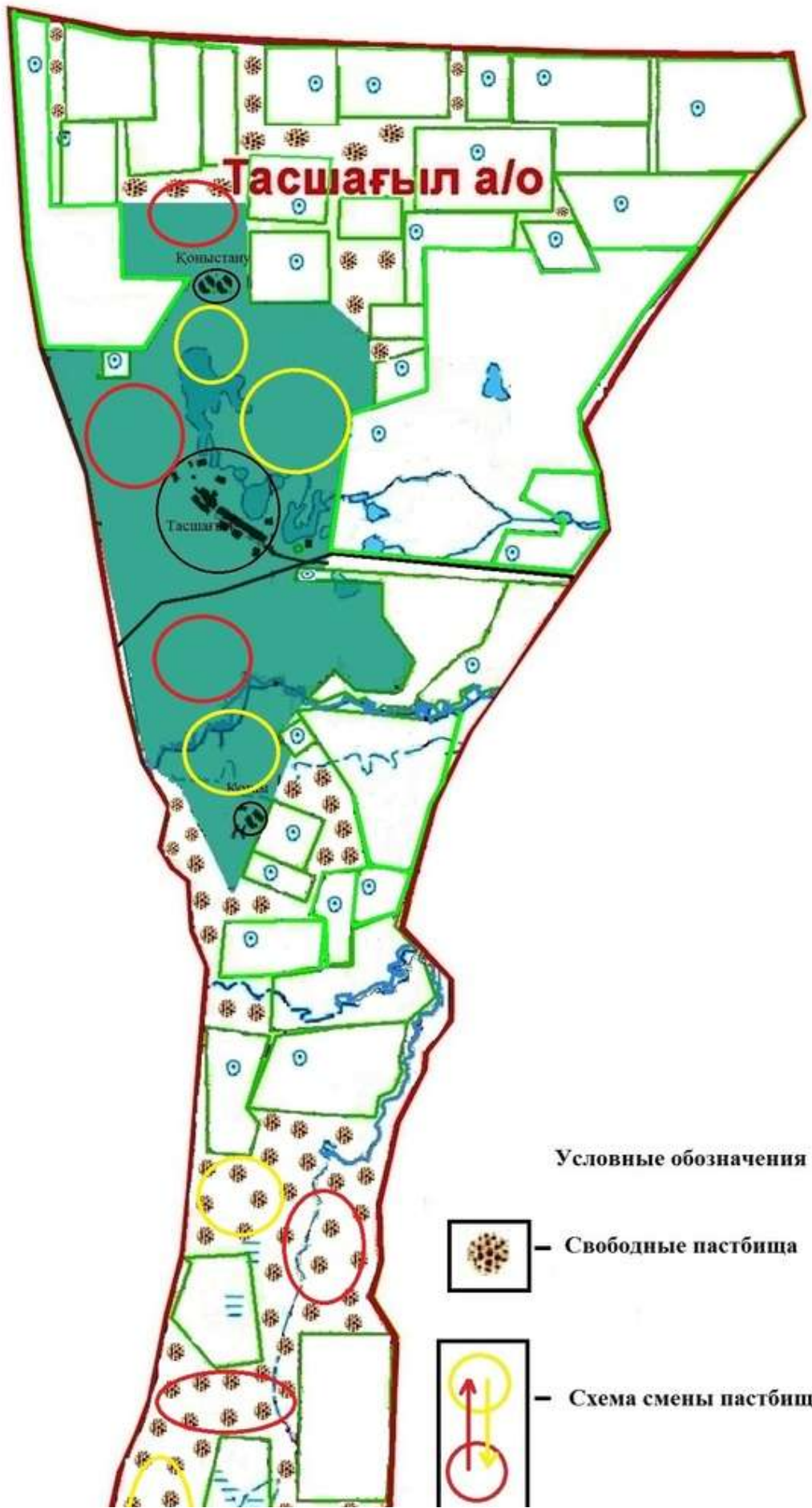
Приложение 44 к Плану по  
управлению пастбищами и их  
использованию по Кызылкогинскому  
району на 2025-2029 годы

**Схема перераспределения пастбищ для размещения поголовья сельскохозяйственных животных физических и (или) юридических лиц, у которых отсутствуют пастбища, и перемещения его на предоставляемые пастбищами, расположенными Куздыгаринского сельского округа Кызылкогинского района**





Приложение 45 к Плану по  
управлению пастбищами и их  
использованию по Кызылкогинскому  
району на 2025-2029 годы

**Схема перераспределения пастбищ для размещения поголовья сельскохозяйственных животных физических и (или) юридических лиц, у которых отсутствуют пастбища, и перемещения его на предоставляемые пастбищами, расположенными Ташагилского сельского округа Кызылкогинского района**

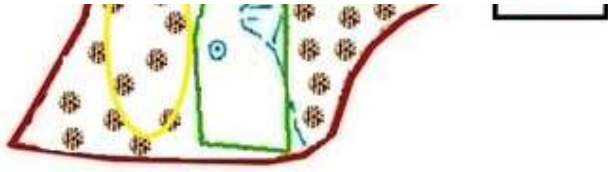


Условные обозначения

- 

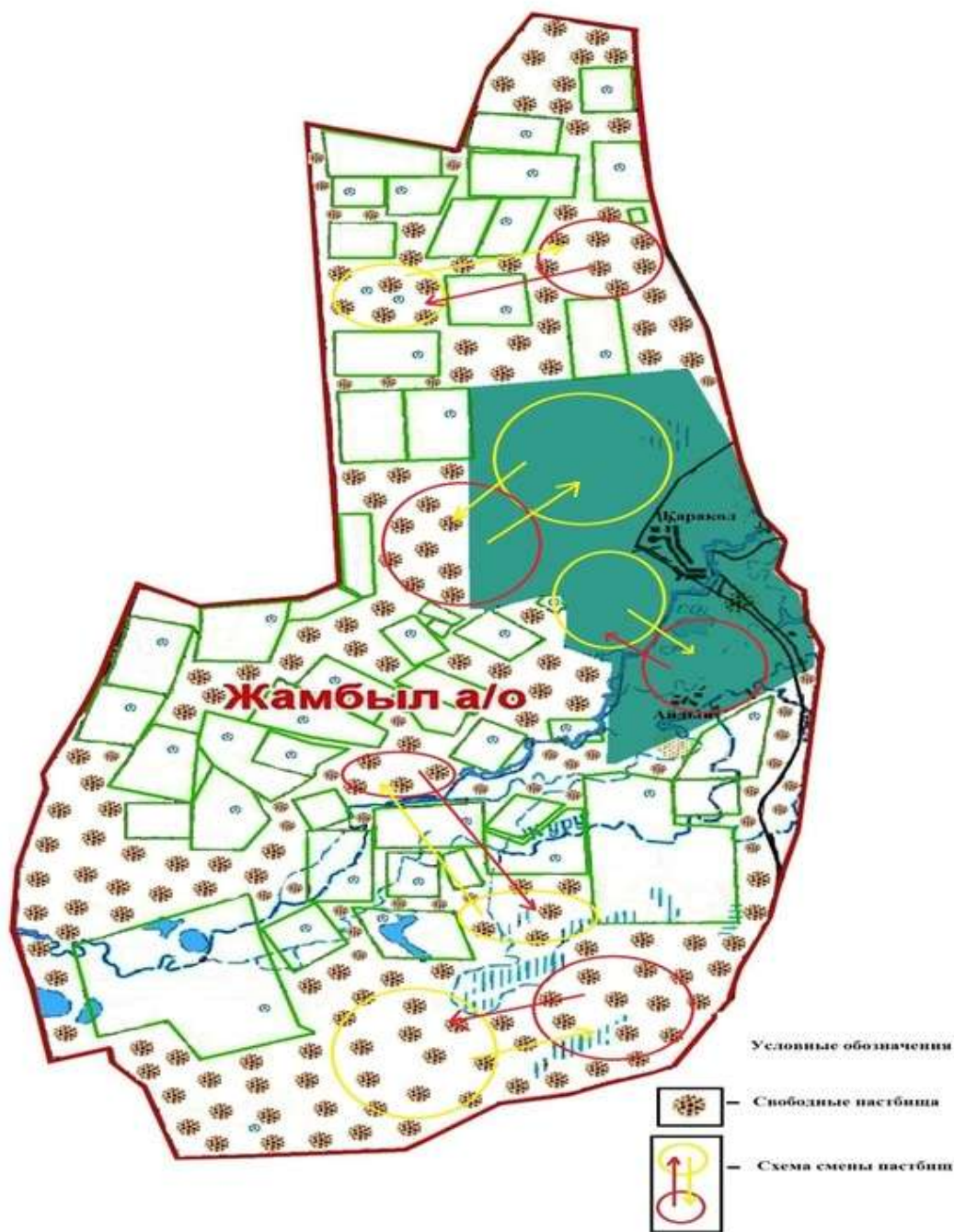
 — Свободные пастбища
- 

 — Схема смены пастбищ



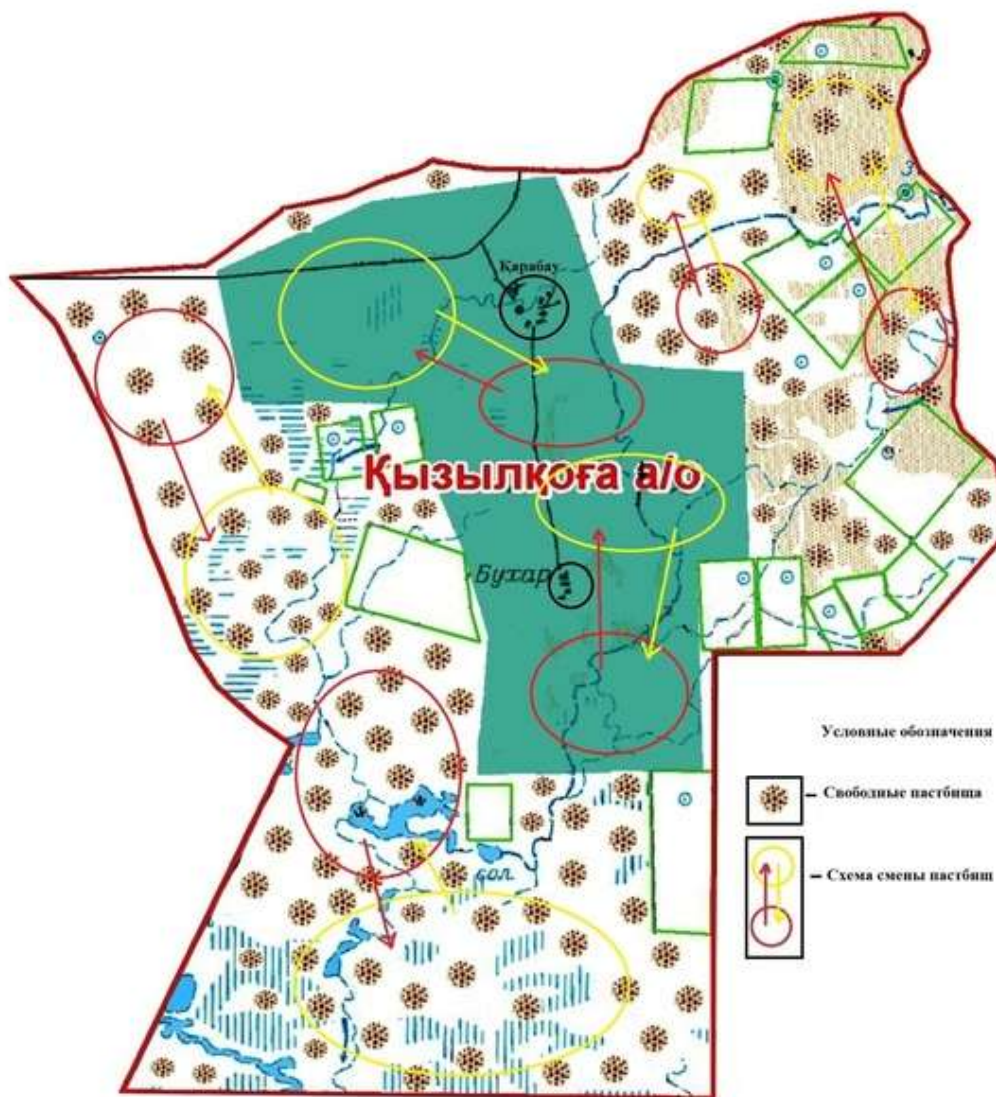
Приложение 46 к Плану по  
управлению пастбищами и их  
использованию по Кызылкогинскому  
району на 2025-2029годы

**Схема перераспределения пастбищ для размещения поголовья сельскохозяйственных животных физических и (или) юридических лиц, у которых отсутствуют пастбища, и перемещения его на предоставляемые пастбищами, расположенными Джамбульского сельского округа Кызылкогинского района**



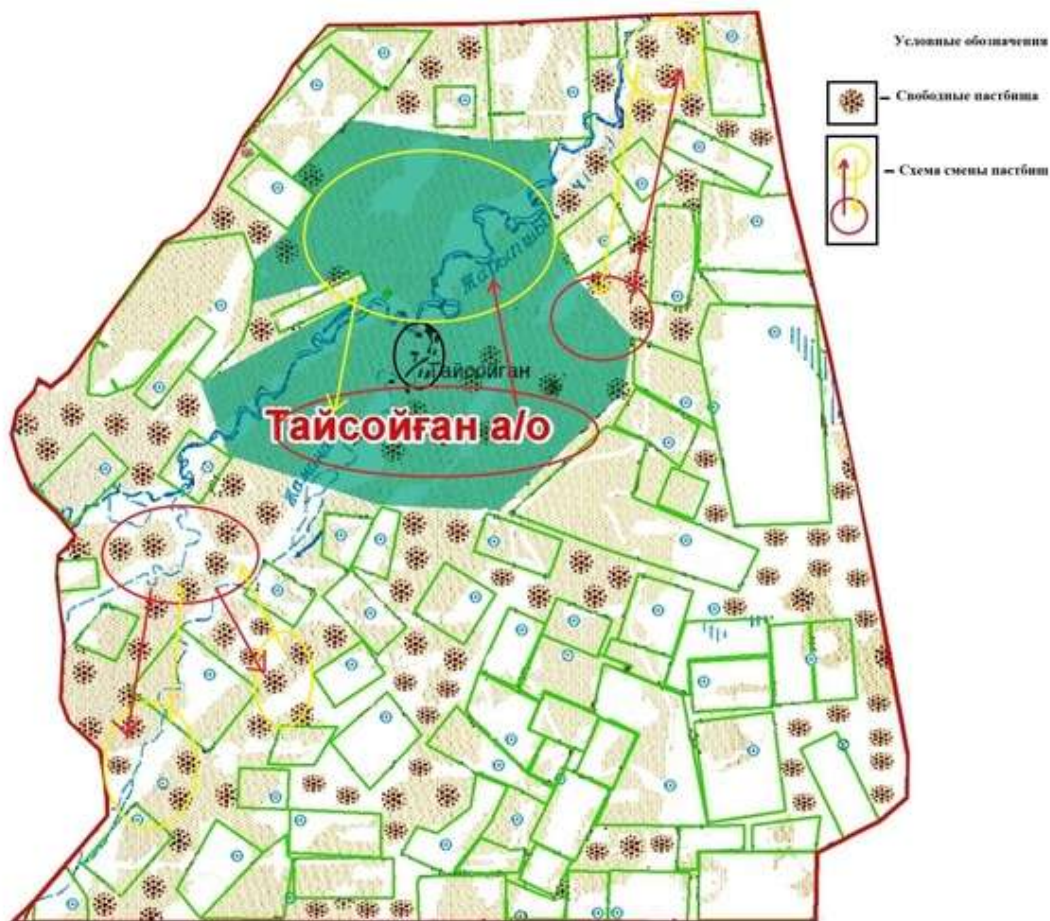
Приложение 47 к Плану по управлению пастбищами и их использованию по Кызылкогинскому району на 2025-2029 годы

**Схема перераспределения пастбищ для размещения поголовья сельскохозяйственных животных физических и (или) юридических лиц, у которых отсутствуют пастбища, и перемещения его на предоставляемые пастбищами, расположенными Кызылкогинского сельского округа Кызылкогинского района**



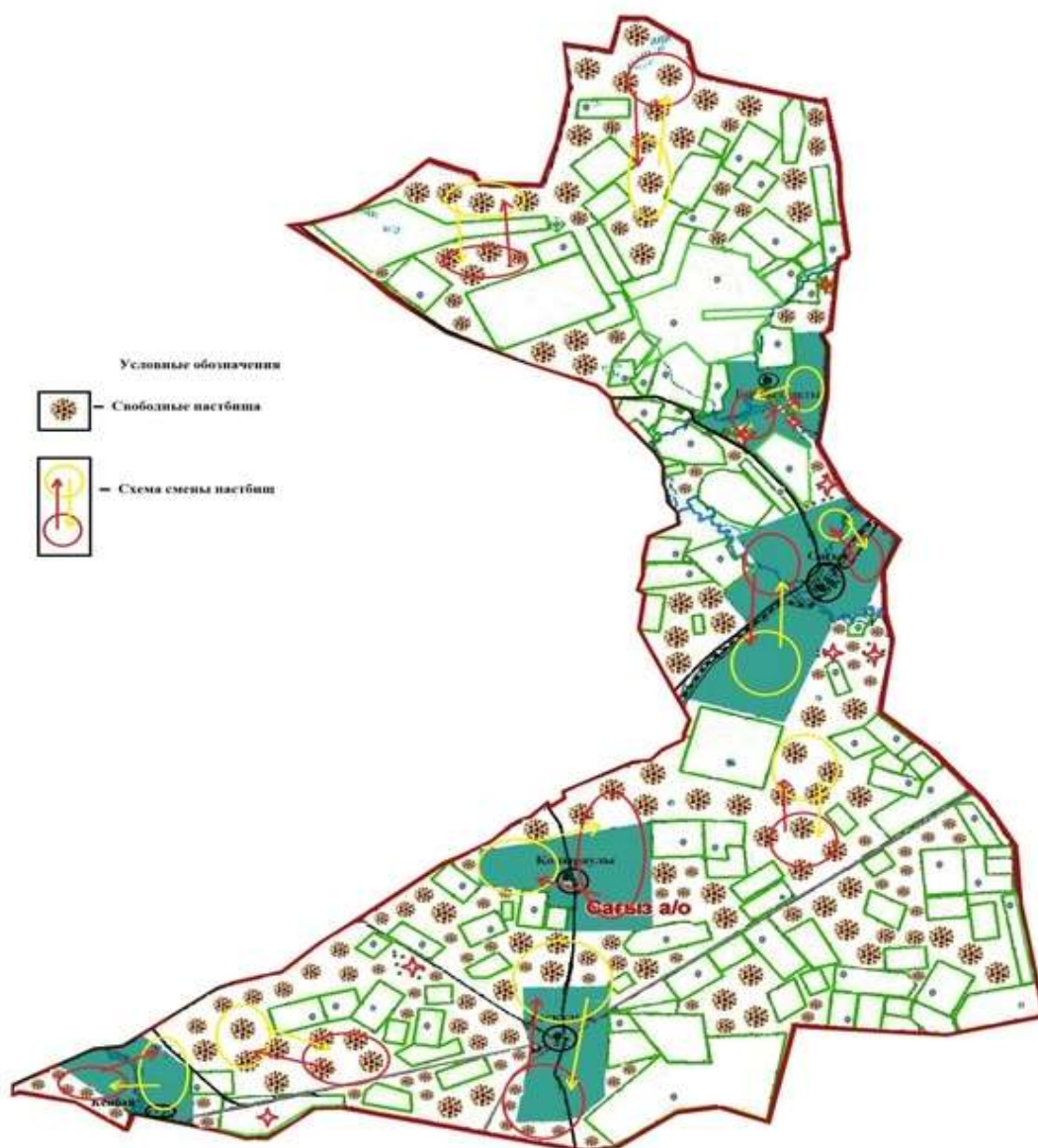
Приложение 48 к Плану по управлению пастбищами и их использованию по Кызылкогинскому району на 2025-2029 годы

**Схема перераспределения пастбищ для размещения поголовья сельскохозяйственных животных физических и (или) юридических лиц, у которых отсутствуют пастбища, и перемещения его на предоставляемые пастбищами, расположенными Тайсойганского сельского округа Кызылкогинского района**



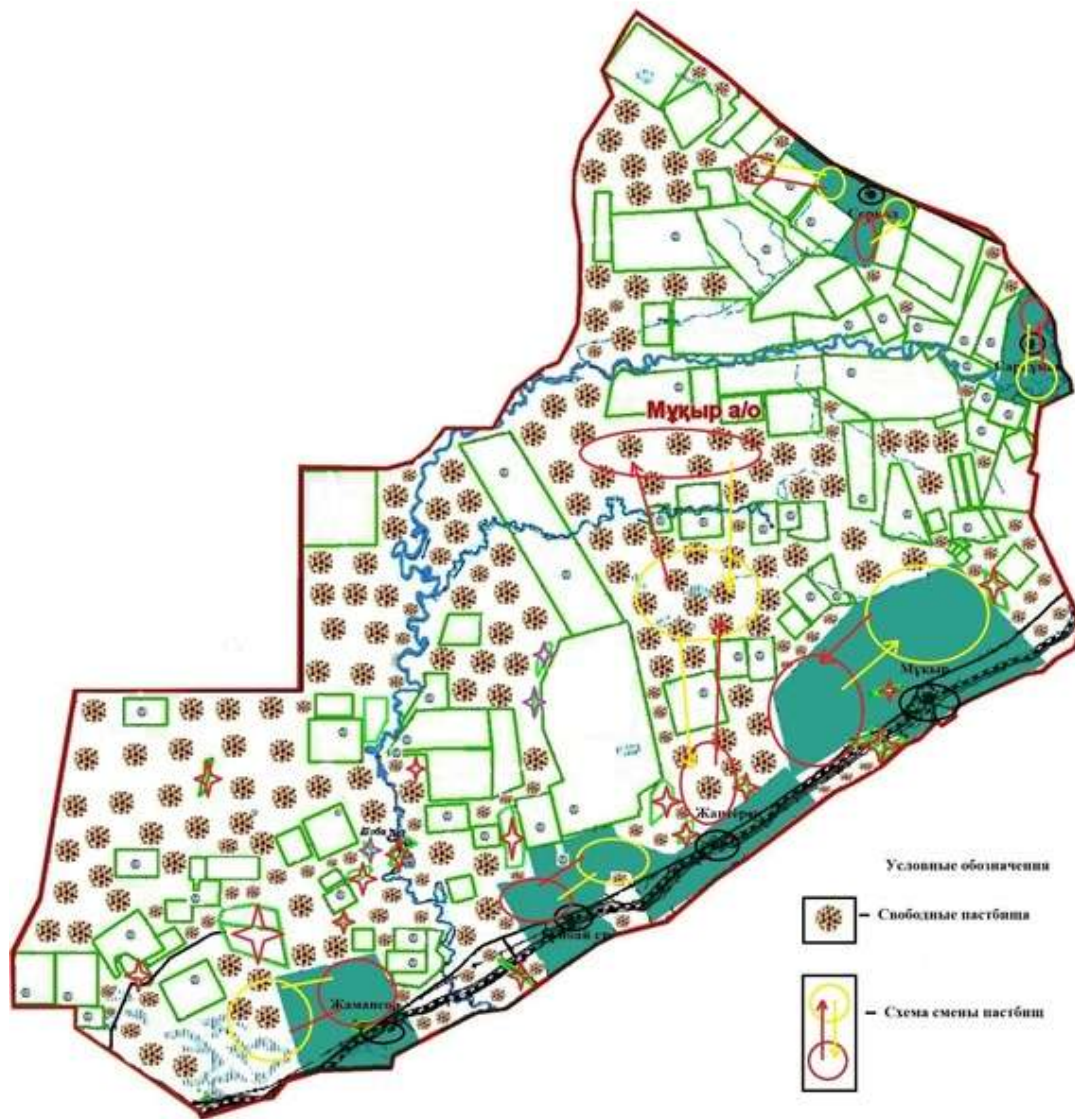
Приложение 49 к Плану по  
управлению пастбищами и их  
использованию по Кызылкогинскому  
району на 2025-2029 годы

**Схема перераспределения пастбищ для размещения поголовья сельскохозяйственных животных физических и (или) юридических лиц, у которых отсутствуют пастбища, и перемещения его на предоставляемые пастбищами, расположенными Сагизского сельского округа Кызылкогинского района**



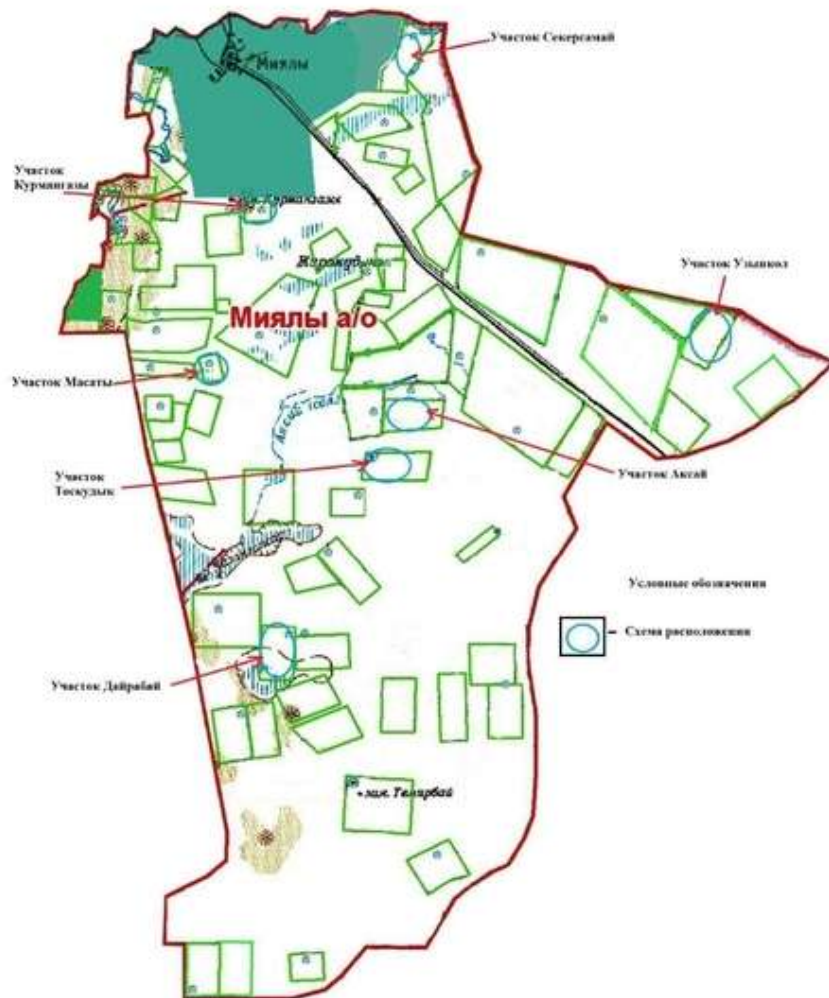
Приложение 50 к Плану по управлению пастбищами и их использованию по Кызылкогинскому району на 2025-2029 годы

**Схема перераспределения пастбищ для размещения поголовья сельскохозяйственных животных физических и (или) юридических лиц, у которых отсутствуют пастбища, и перемещения его на предоставляемые пастбищами, расположенными Мукурского сельского округа Кызылкогинского района**



Приложение 51 к Плану по  
управлению пастбищами и их  
использованию по Кызылкогинскому  
району на 2025-2029 годы

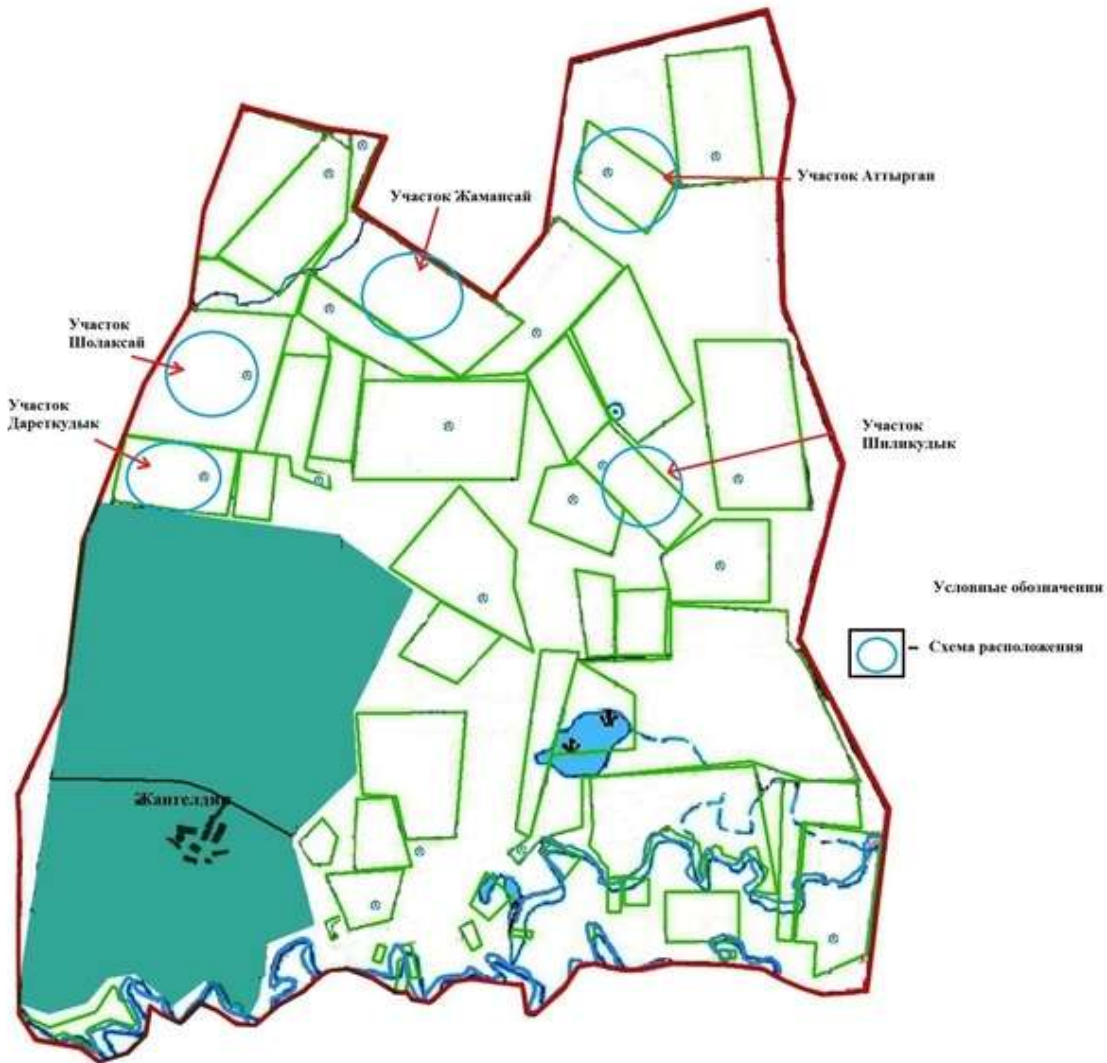
**Схема размещения поголовья сельскохозяйственных животных на отгонных пастбищах физических и (или) юридических лиц, не обеспеченных пастбищами, расположенными, Миялинского сельского округа Кызылкогинского района**



Приложение 52 к Плану по управлению пастбищами и их

использованию по Кызылкогинскому району на 2025-2029 годы

**Схема размещения поголовья сельскохозяйственных животных на отгонных пастбищах физических и (или) юридических лиц, не обеспеченных пастбищами, расположенными, Жангельдинского сельского округа Кызылкогинского района**



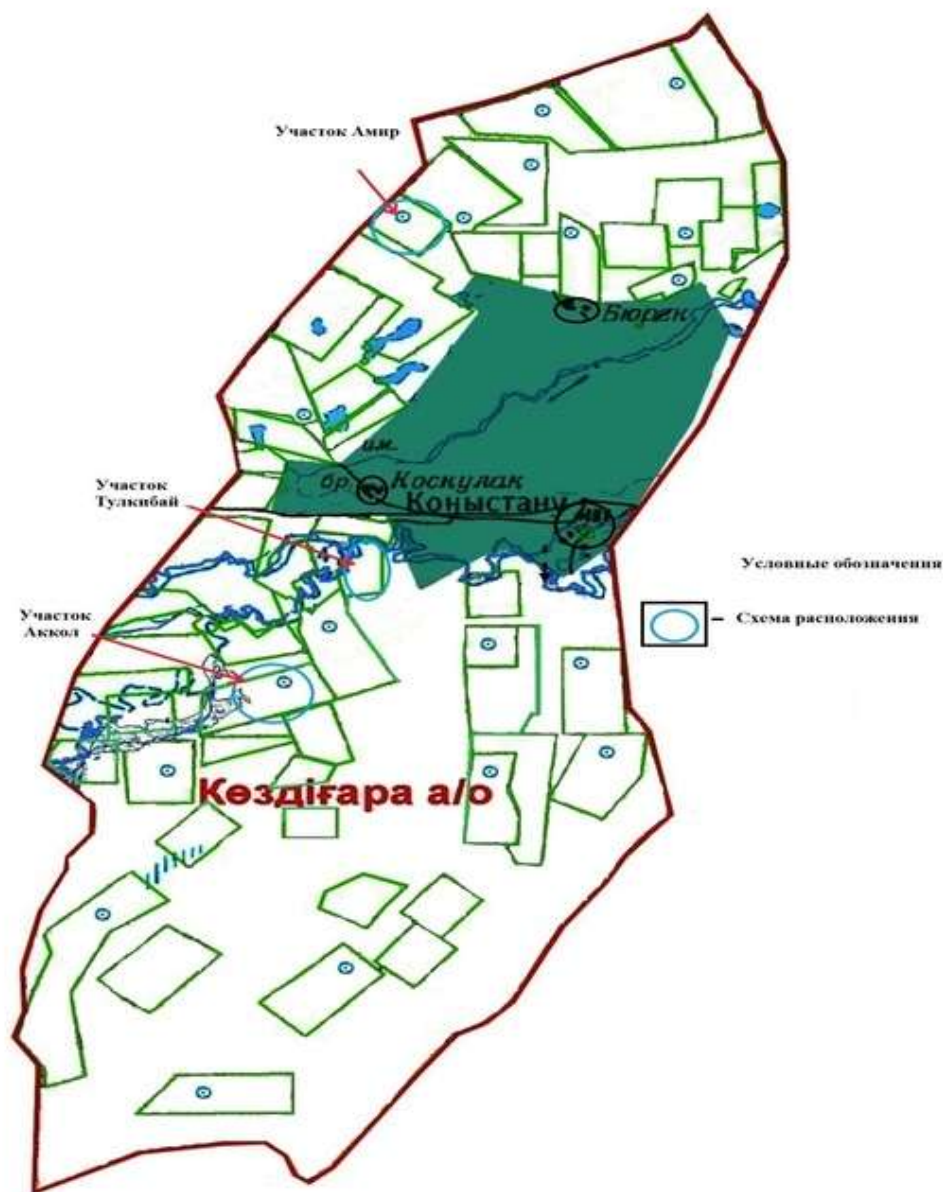
Приложение 53 к Плану по управлению пастбищами и их использованию по Кызылкогинскому району на 2025-2029 годы

**Схема размещения поголовья сельскохозяйственных животных на отгонных пастбищах физических и (или) юридических лиц, не обеспеченных пастбищами, расположенными, Уильского сельского округа Кызылкогинского района**



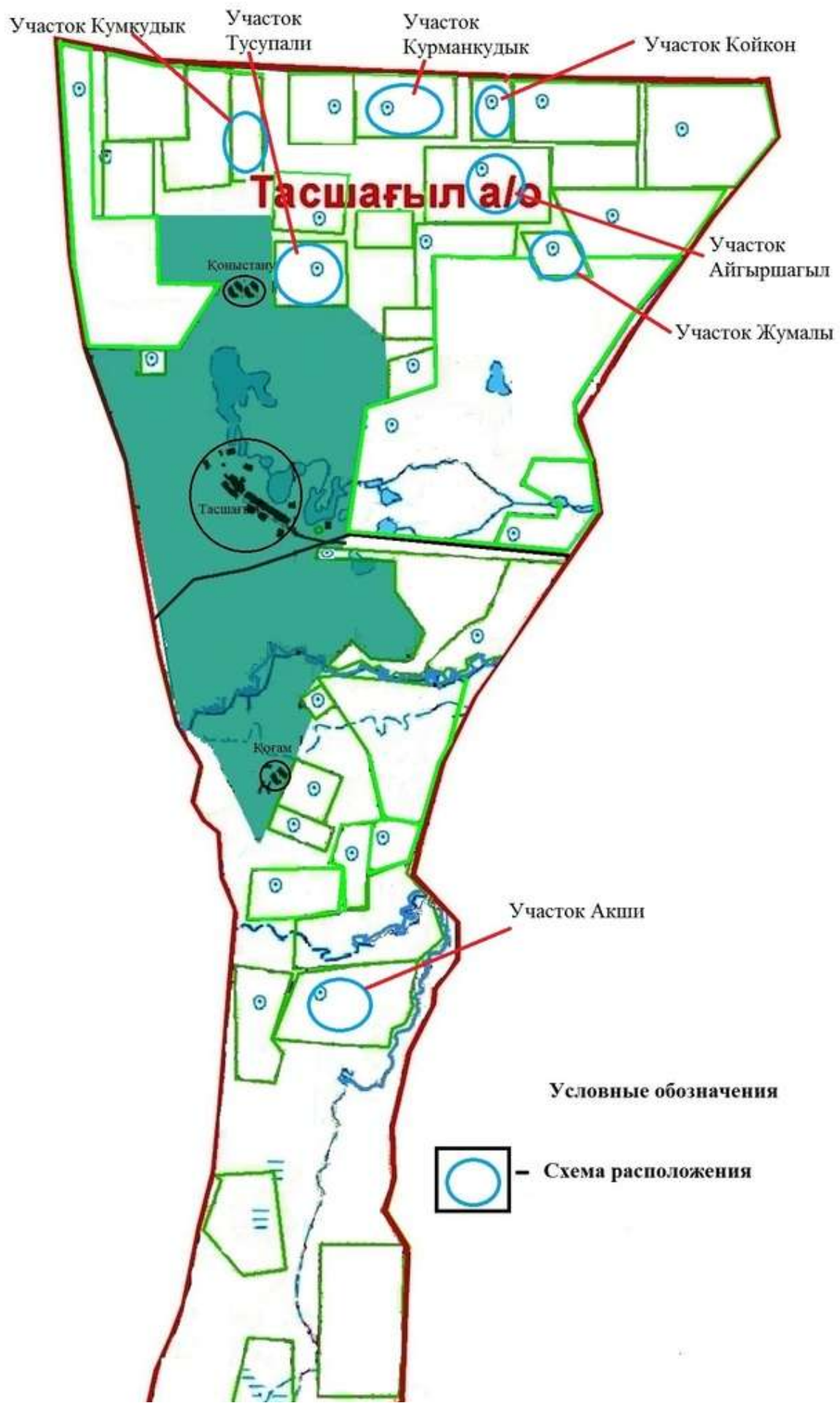
Приложение 54 к Плану по управлению пастбищами и их использованию по Кызылкогинскому району на 2025-2029 годы

**Схема размещения поголовья сельскохозяйственных животных на отгонных пастбищах физических и (или) юридических лиц, не обеспеченных пастбищами, расположенными рядом, Куздыгаринского сельского округа Кызылкогинского района**



Приложение 55 к Плану по  
управлению пастбищами и их  
использованию по Кызылкогинскому  
району на 2025-2029 годы

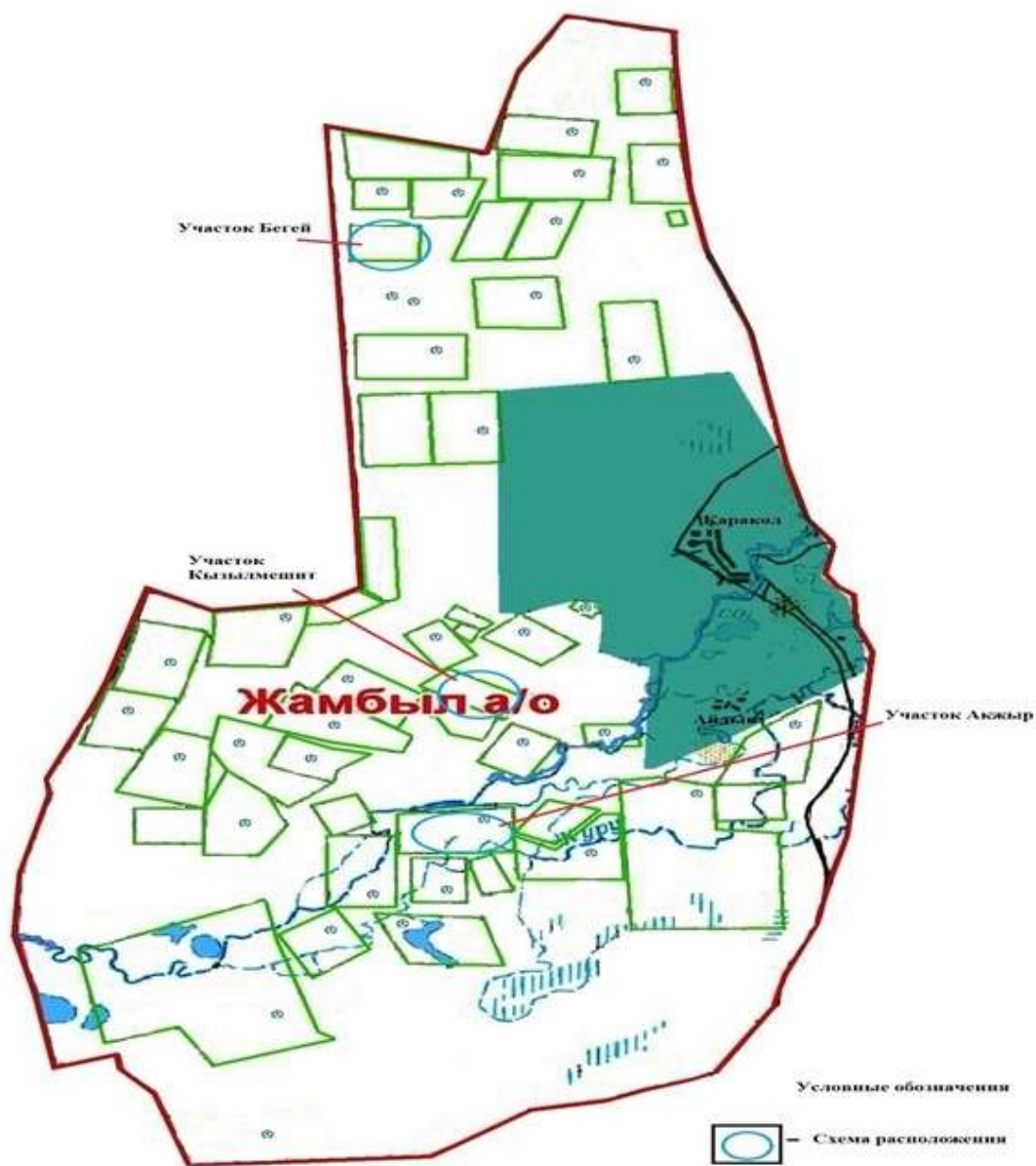
**Схема размещения поголовья сельскохозяйственных животных на отгонных пастбищах физических и (или) юридических лиц, не обеспеченных пастбищами, расположенными в Таспагилском сельском округе Кызылкогинского района**





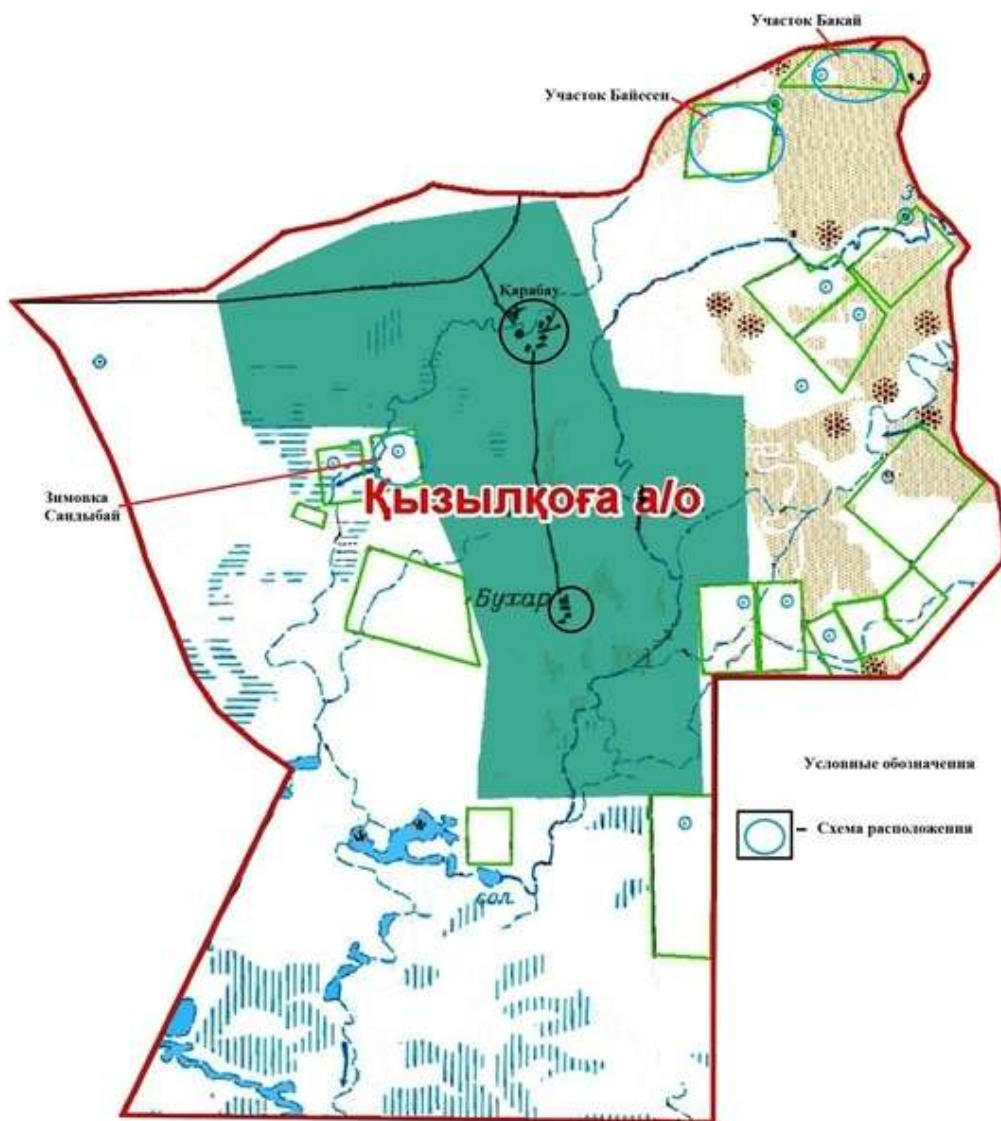
Приложение 56 к Плану по  
управлению пастбищами и их  
использованию по Кызылкогинскому  
району на 2025-2029 годы

**Схема размещения поголовья сельскохозяйственных животных на отгонных пастбищах физических и (или) юридических лиц, не обеспеченных пастбищами, расположенными в Джамбульском сельском округе Кызылкогинского района**



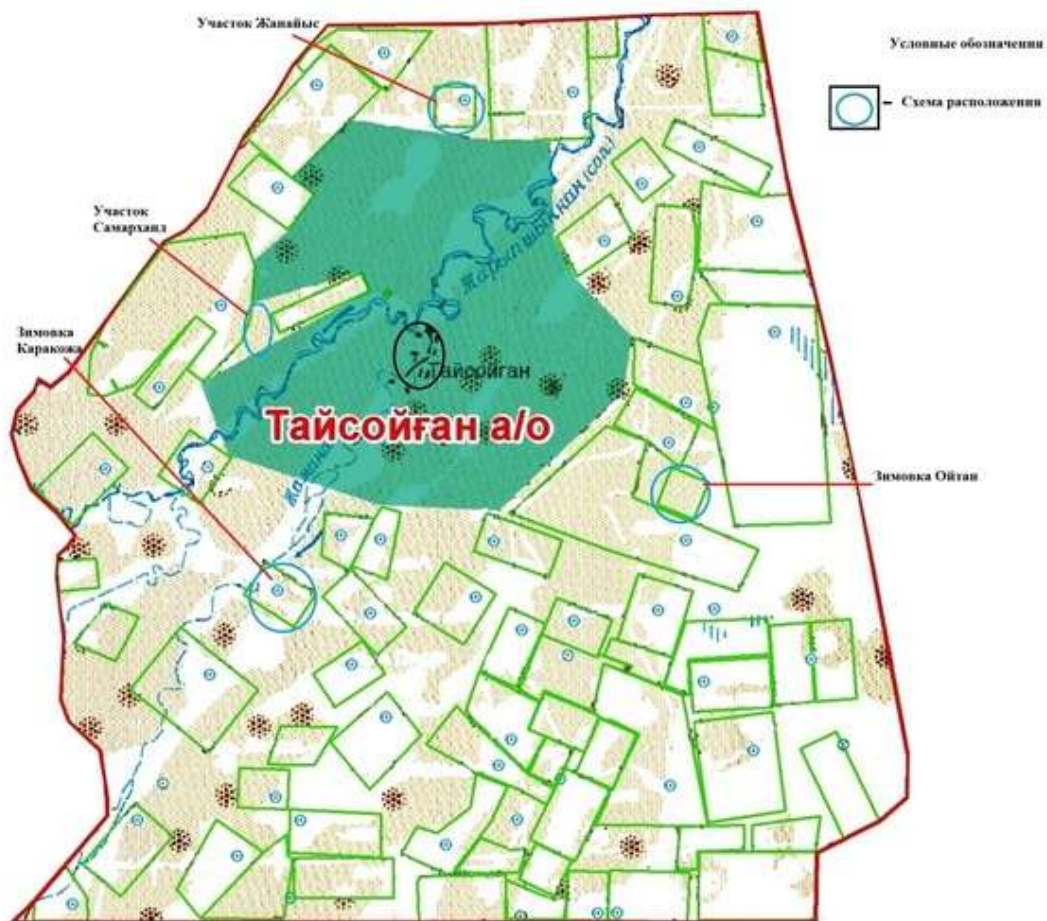
Приложение 57 к Плану по  
управлению пастбищами и их  
использованию по Кызылкогинскому  
району на 2025-2029 годы

**Схема размещения поголовья сельскохозяйственных животных на отгонных пастбищах физических и (или) юридических лиц, не обеспеченных пастбищами, расположенными, Кызылкогинского сельского округа Кызылкогинского района**



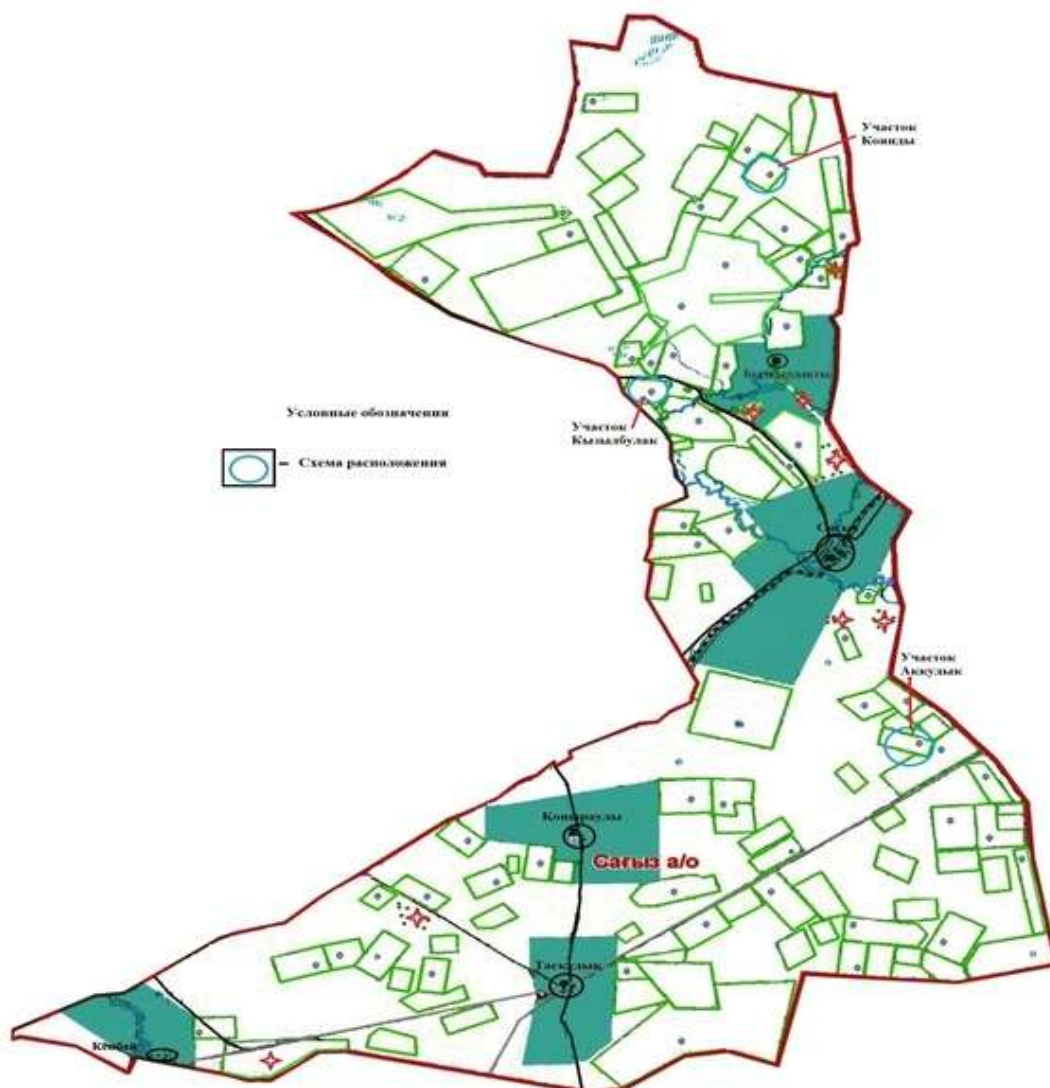
Приложение 58 к Плану по управлению пастбищами и их использованию по Кызылкогинскому району на 2025-2029 годы

**Схема размещения поголовья сельскохозяйственных животных на отгонных пастбищах физических и (или) юридических лиц, не обеспеченных пастбищами, расположенными, Тайсойганского сельского округа Кызылкогинского района**



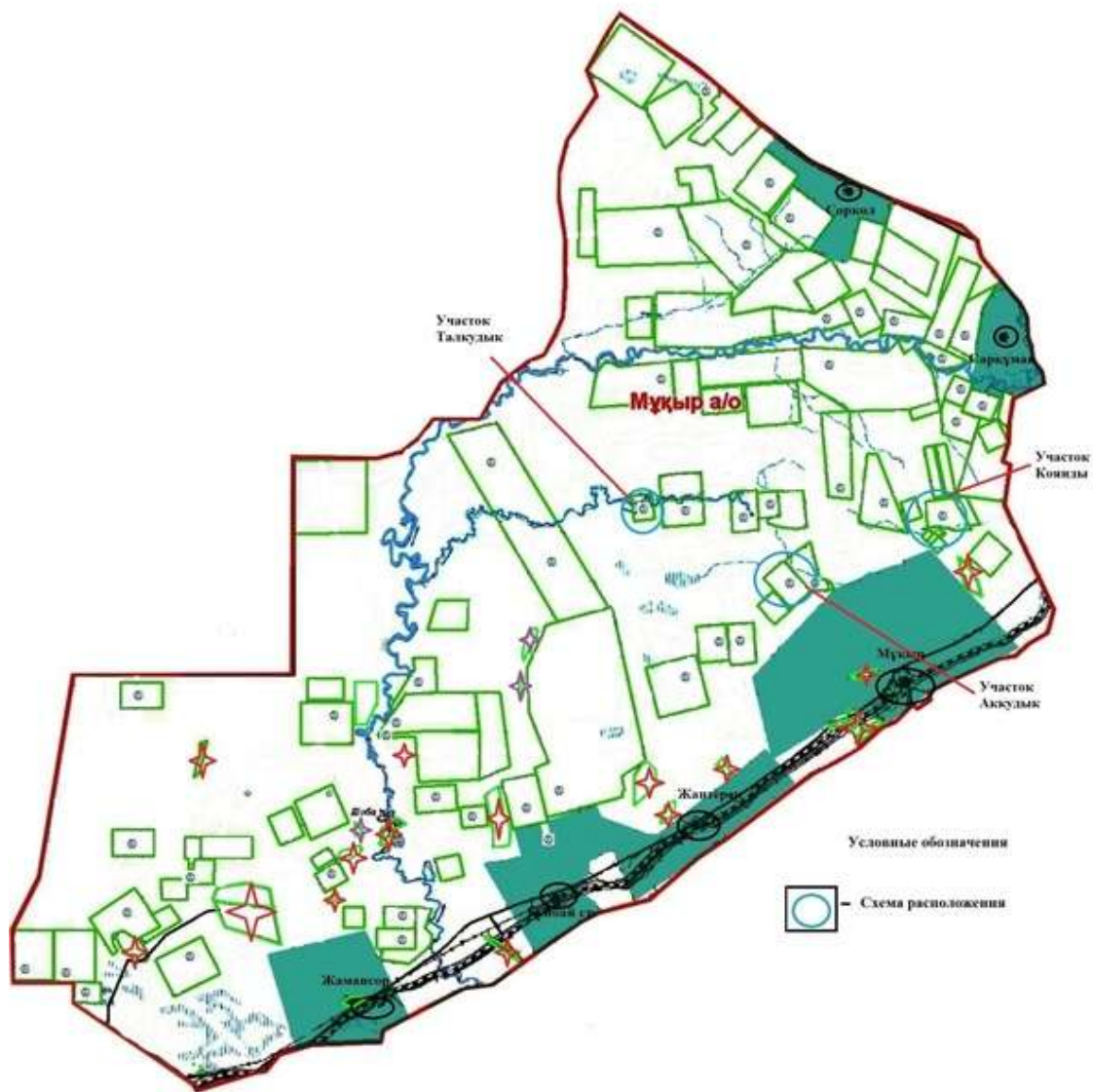
Приложение 59 к Плану по  
управлению пастбищами и их  
использованию по Кызылкогинскому  
району на 2025-2029 годы

**Схема размещения поголовья сельскохозяйственных животных на отгонных пастбищах физических и (или) юридических лиц, не обеспеченных пастбищами, расположенными, Сагизского сельского округа Кызылкогинского района**



Приложение 60 к Плану по управлению пастбищами и их использованию по Кызылкогинскому району на 2025-2029 годы

**Схема размещения поголовья сельскохозяйственных животных на отгонных пастбищах физических и (или) юридических лиц, не обеспеченных пастбищами, расположенными, Мукурского сельского округа Кызылкогинского района**



Приложение 61 к Плану по управлению пастбищами и их использованию по Кызылкогинскому району на 2025-2029 годы

**Календарный график по использованию пастбищ, устанавливающий сезонные маршруты выпаса и передвижения сельскохозяйственных животных**

| П/н | Сельский округ               | Срок выпаса скота на отдаленных пастбища | Срок возврата скота из отдаленных пастбищ | Примечание |
|-----|------------------------------|--|---|------------|
| 1   | Миялинский сельский округ    | Первая половина мая                      | Вторая декада октября                     |            |
| 2   | Жангелдинский сельский округ | Первая половина мая                      | Вторая декада октября                     |            |
|     |                              |  |   |            |

|    |                               |                     |                       |  |
|----|-------------------------------|---------------------|-----------------------|--|
| 3  | Уильский сельский округ       | Первая половина мая | Вторая декада октября |  |
| 4  | Куздыгаринский сельский округ | Первая половина мая | Вторая декада октября |  |
| 5  | Тасшагилский сельский округ   | Первая половина мая | Вторая декада октября |  |
| 6  | Джамбульский сельский округ   | Первая половина мая | Вторая декада октября |  |
| 7  | Кызылкогинский сельский округ | Первая половина мая | Вторая декада октября |  |
| 8  | Тайсойганский сельский округ  | Первая половина мая | Вторая декада октября |  |
| 9  | Сагизкий сельский округ       | Первая половина мая | Вторая декада октября |  |
| 10 | Мукурский сельский округ      | Первая половина мая | Вторая декада октября |  |

© 2012. РГП на ПХВ «Институт законодательства и правовой информации Республики Казахстан»  
Министерства юстиции Республики Казахстан