



**Об утверждении рекомендуемых схем пастбищеоборота на основании геоботанического обследования пастбищ по Жамбылскому району Северо-Казахстанской области на 2024-2029 годы**

Постановление акимата Жамбылского района Северо-Казахстанской области от 8 декабря 2025 года № 322

В соответствии с подпунктом 3) пункта 1 статьи 9 Закона Республики Казахстан "О пастбищах", акимат Жамбылского района Северо-Казахстанской области **ПОСТАНОВЛЯЕТ:**

1. Утвердить рекомендуемые схемы пастбищеоборота на основании геоботанического обследования пастбищ по Жамбылскому району Северо-Казахстанской области на 2024-2029 годы, согласно приложениям 1,2,3,4,5,6,7,8,9,10,11,12,13 к настоящему постановлению.

2. Контроль за исполнением данного постановления возложить на курирующего заместителя акима Жамбылского района Северо-Казахстанской области.

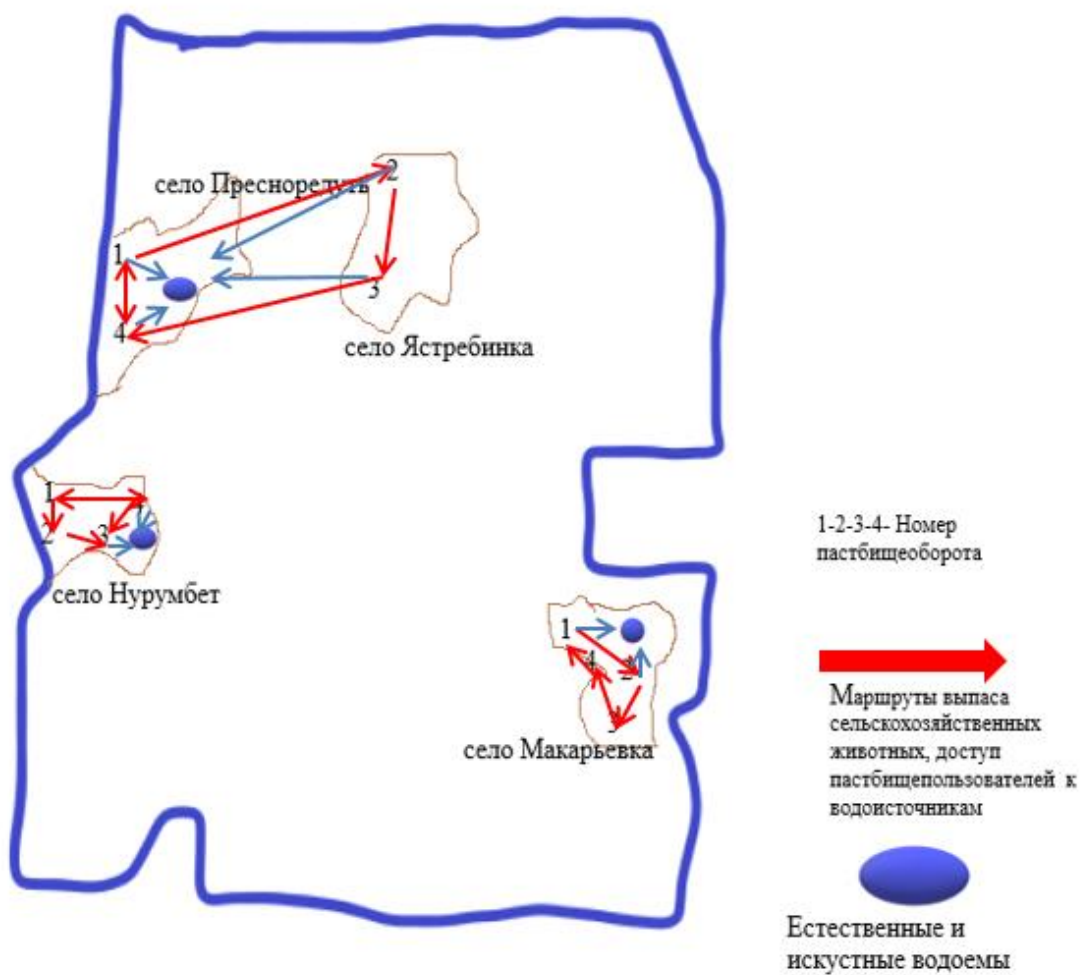
3. Настоящее постановление вводится в действие по истечении десяти календарных дней после дня его первого официального опубликования.

*Аким района*

*А. Бектасов*

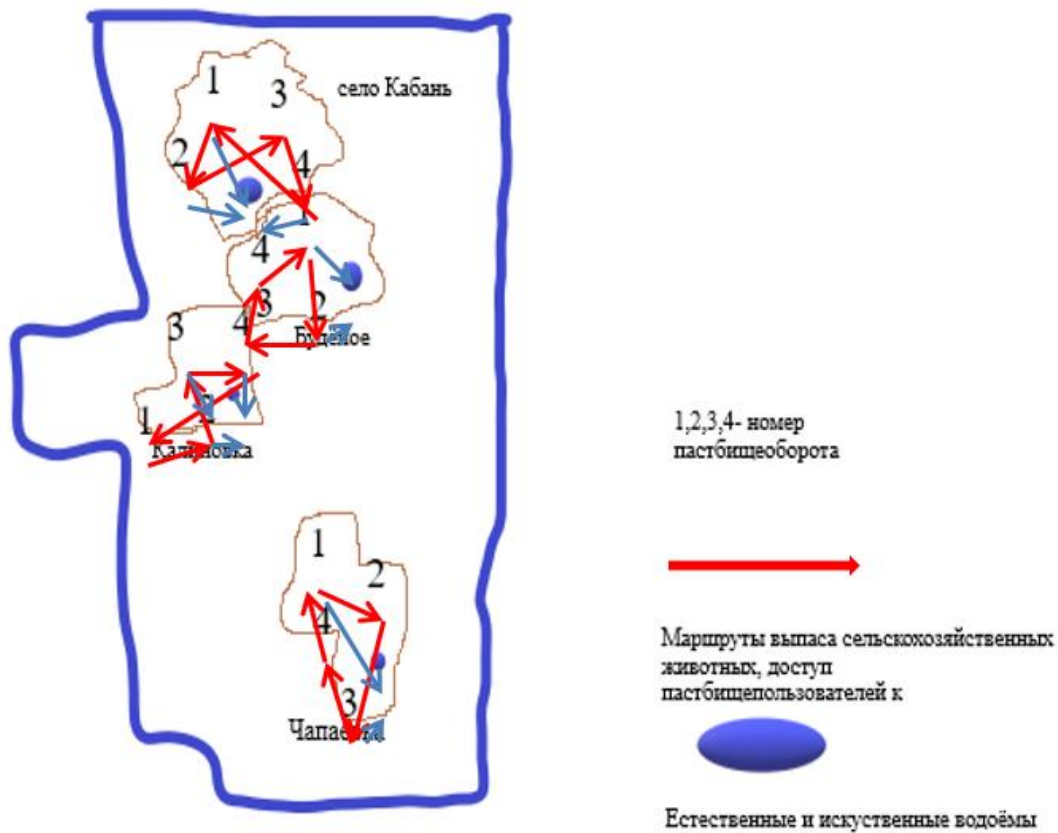
Приложение 1  
к постановлению акимата  
Жамбылского района  
Северо-Казахстанской области  
от 08 декабря 2025 года № 322

**Схема пастбищеоборотов на основании геоботанического обследования по Пресноредутскому сельскому округу**



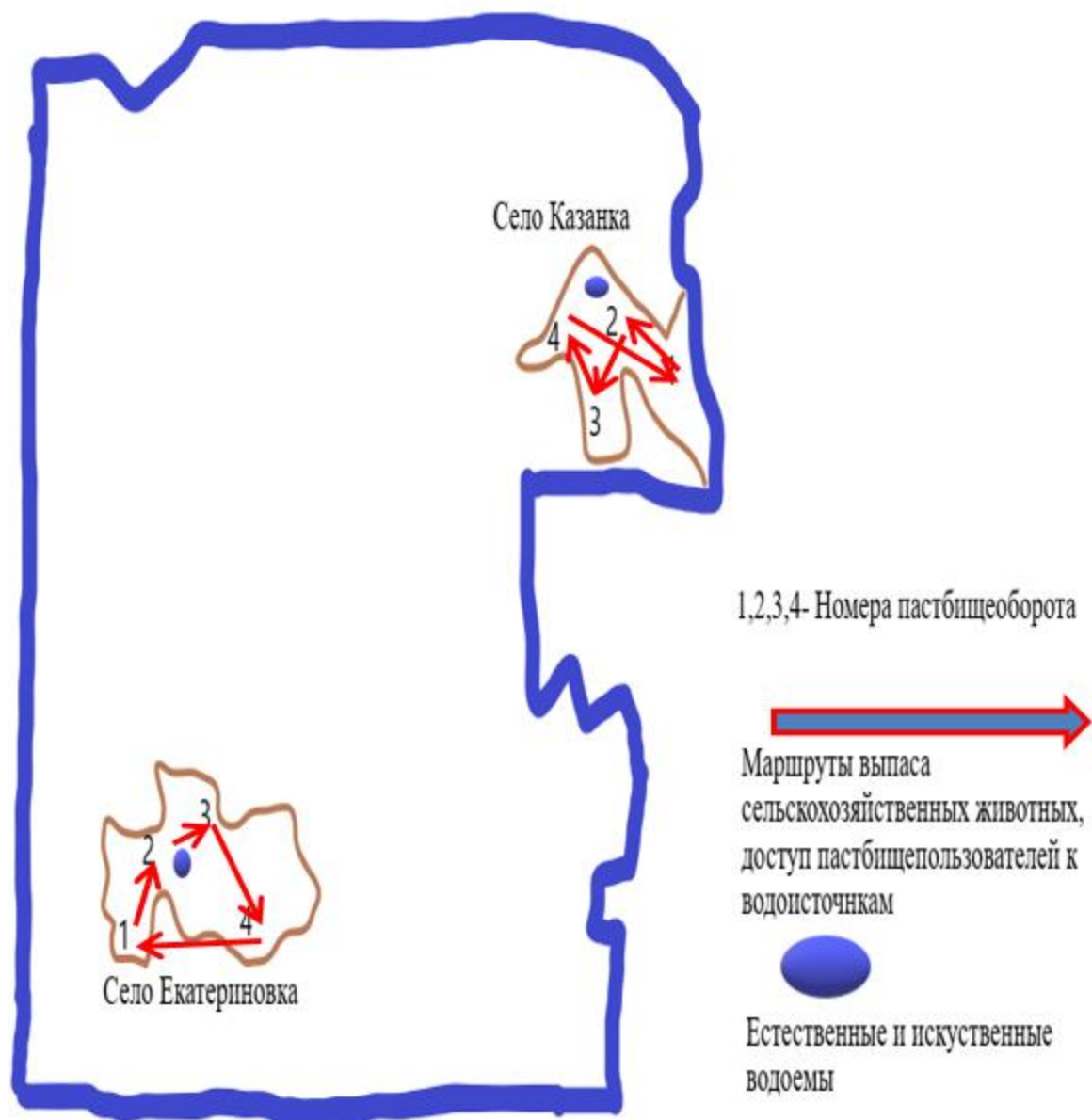
Приложение 2  
к постановлению акимата  
Жамбылского района  
Северо-Казахстанской области  
от 08 декабря 2025 года № 322

**Схема пастбищеоборотов на основании геоботанического обследования по Первомайскому сельскому округу**



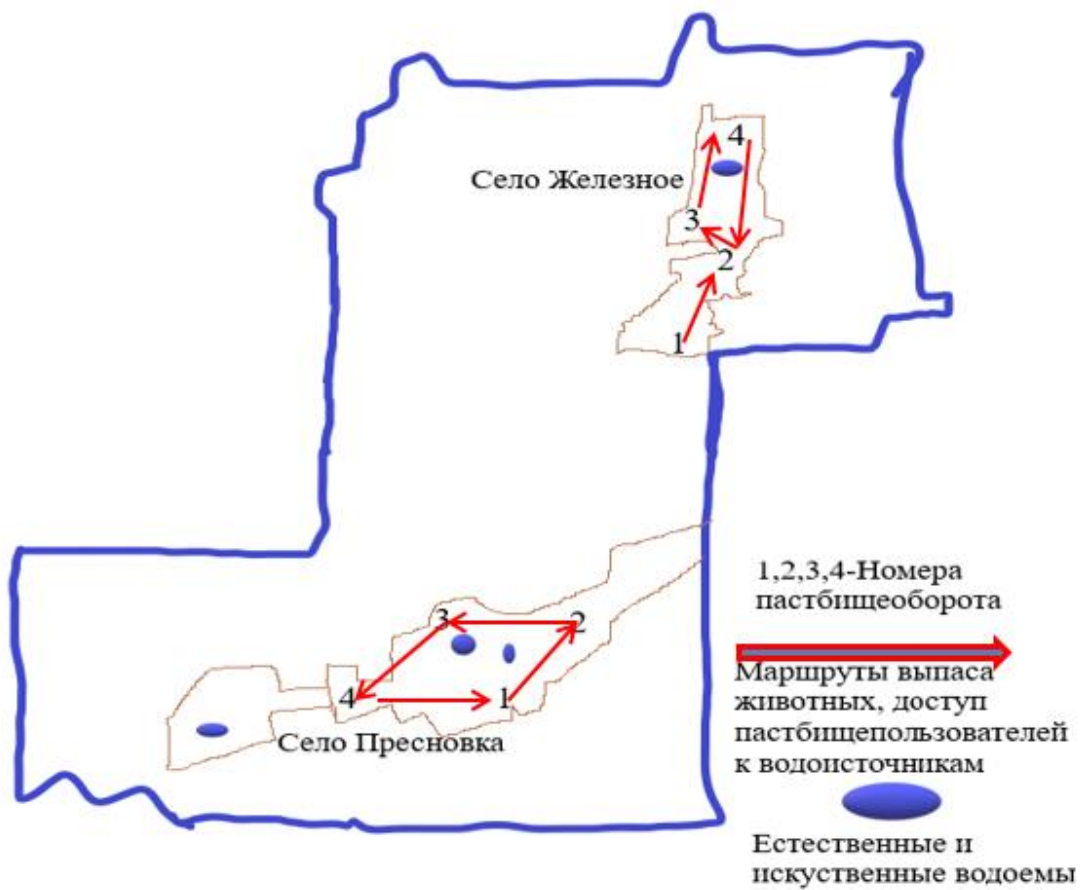
Приложение 3  
к постановлению акимата  
Жамбылского района  
Северо-Казахстанской области  
от 08 декабря 2025 года № 322

**Схема пастбищеоборотов на основании геоботанического обследования по Казанскому сельскому округу**



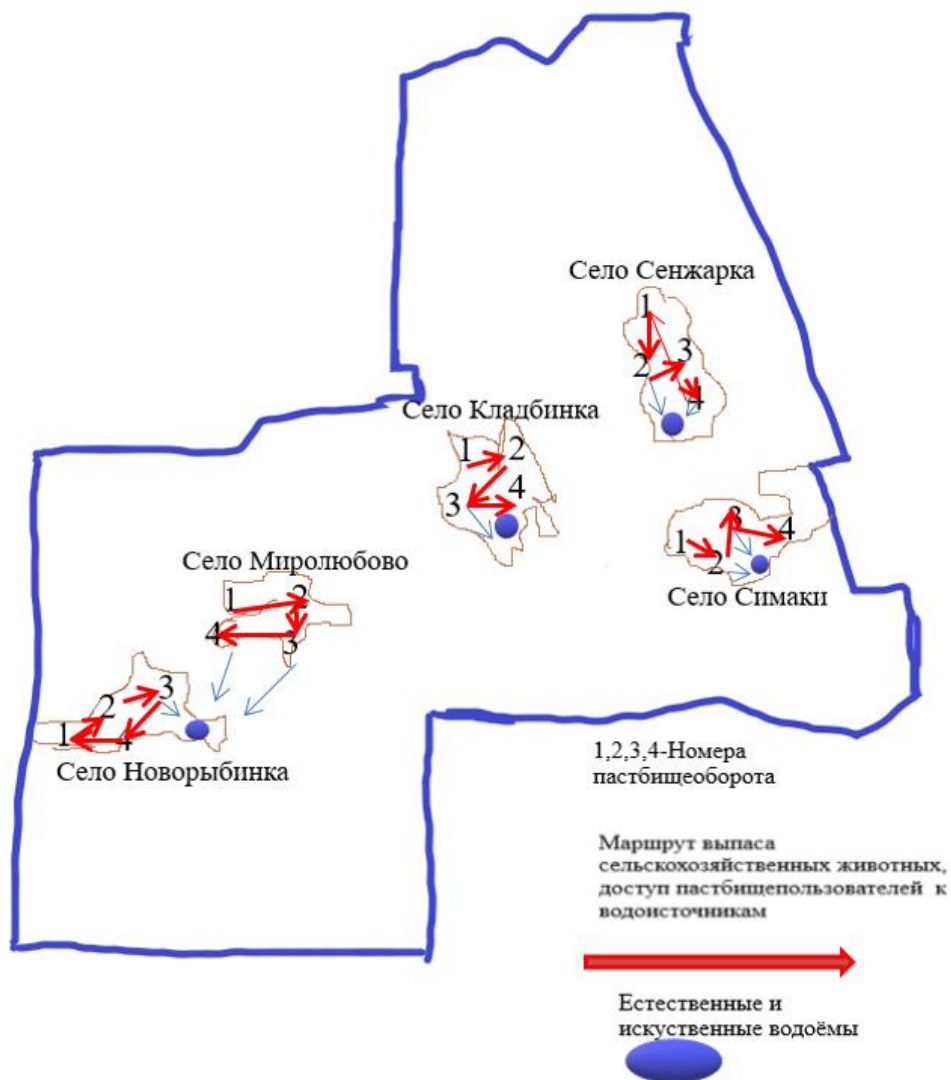
Приложение 4  
к постановлению акимата  
Жамбылского района  
Северо-Казахстанской области  
от 08 декабря 2025 года № 322

**Схема пастбищеоборотов на основании геоботанического обследования по Пресновскому сельскому округу**



Приложение 5  
к постановлению акимата  
Жамбылского района  
Северо-Казахстанской области  
от 08 декабря 2025 года № 322

**Схема пастбищеоборотов на основании геоботанического обследования по Кладбинскому сельскому округу**



Приложение 6  
к постановлению акимата  
Жамбылского района  
Северо-Казахстанской области  
от 08 декабря 2025 года № 322

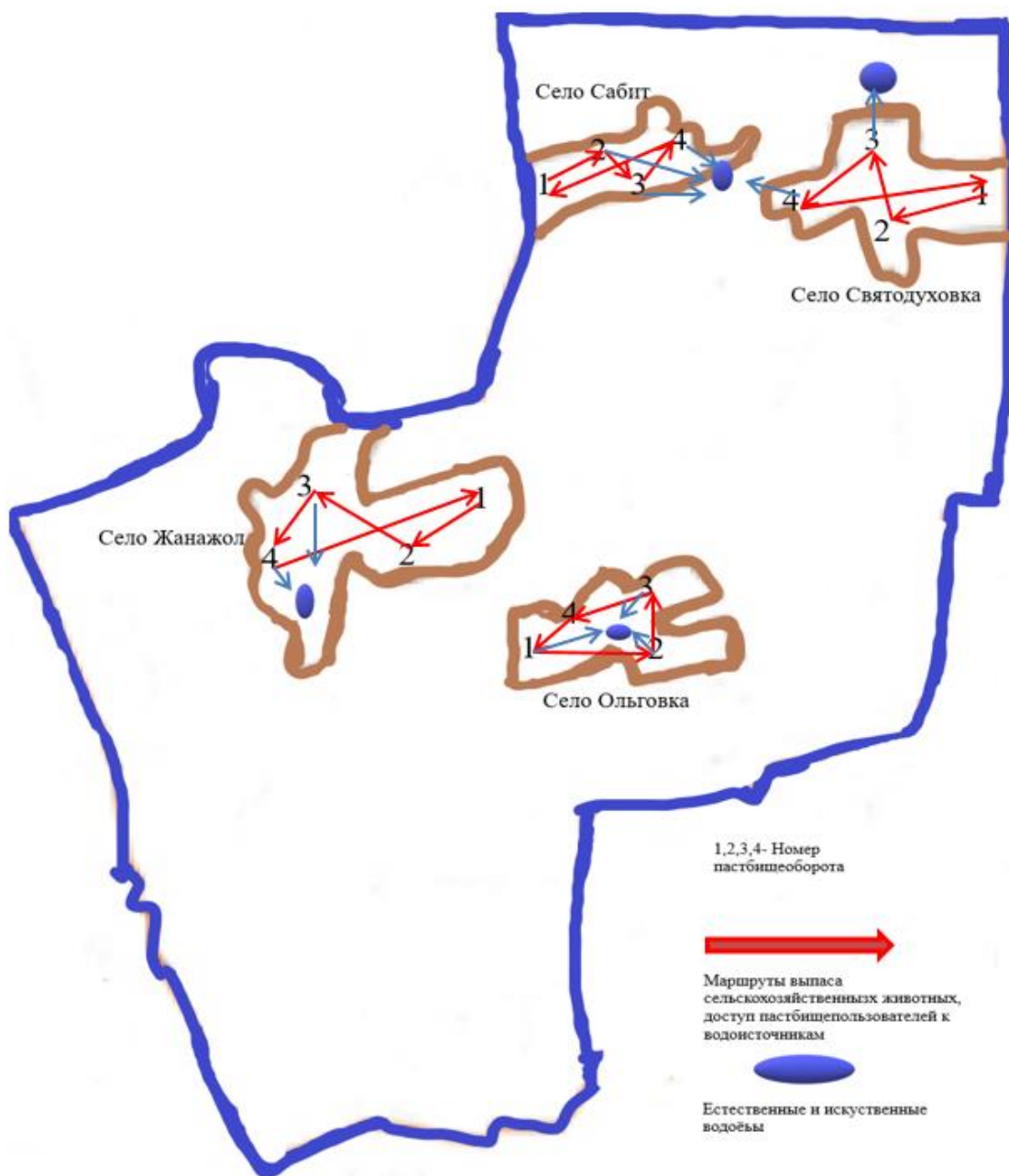
**Схема пастбищеоборотов на основании геоботанического обследования по ОзҰрный сельскому округу**



Приложение 7  
к постановлению акимата  
Жамбылского района  
Северо-Казахстанской области  
от 08 декабря 2025 года № 322

**Схема пастбищеоборотов на основании геоботанического обследования по Майбалыкскому сельскому округу**

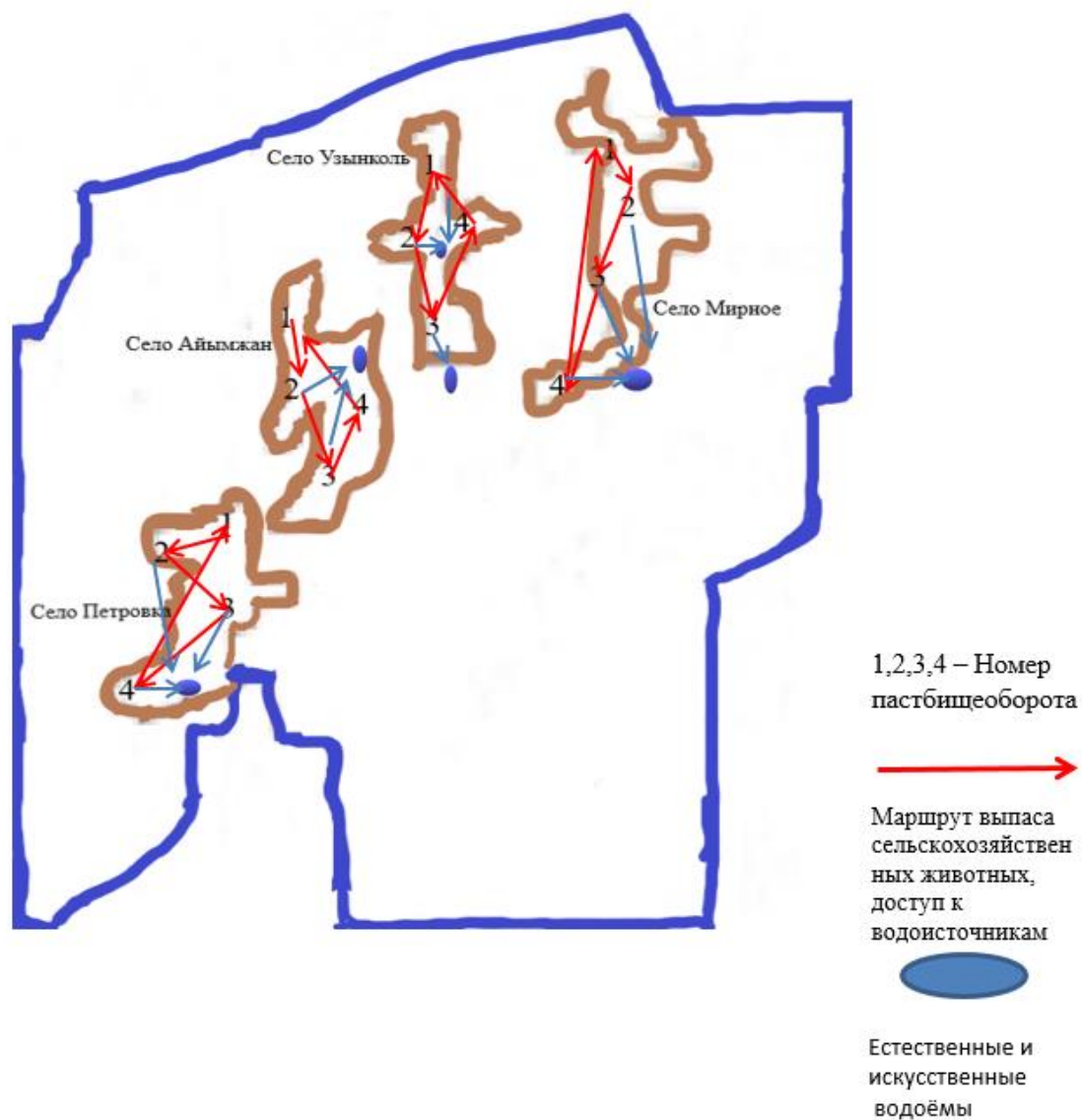




Приложение 8  
к постановлению акимата  
Жамбылского района  
Северо-Казахстанской области  
от 08 декабря 2025 года № 322

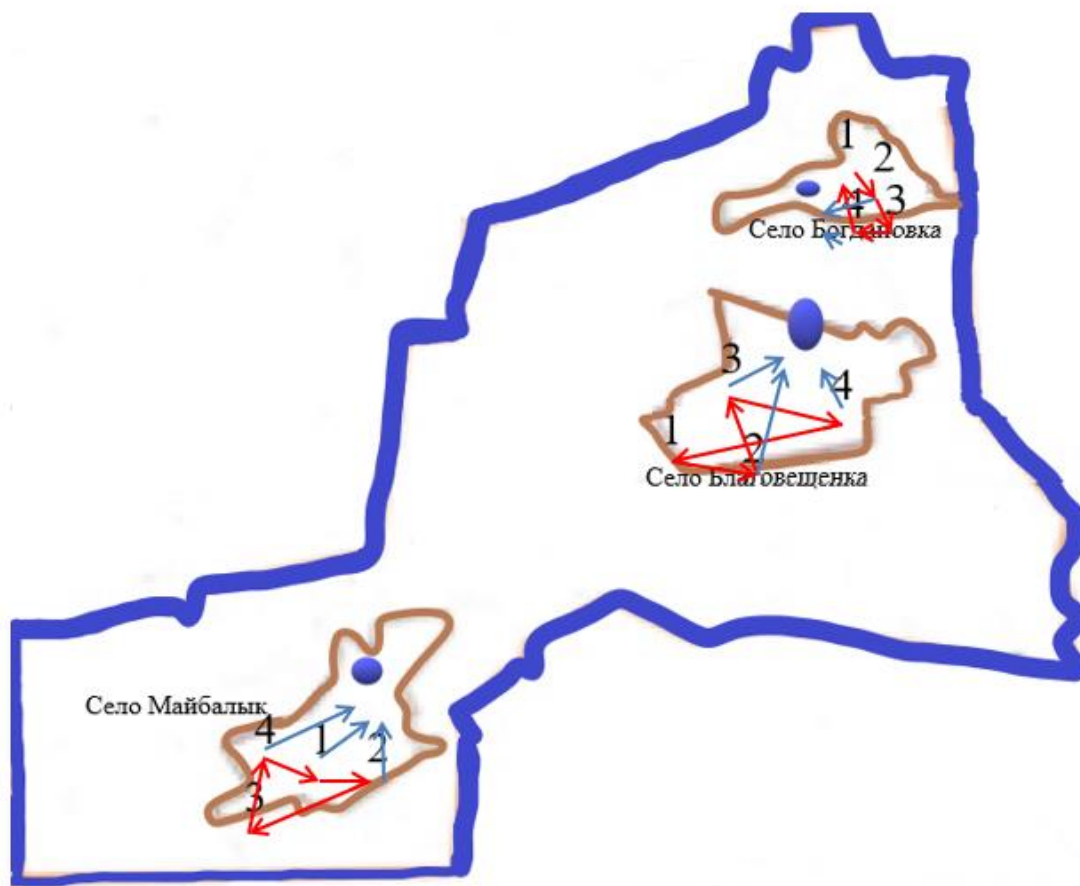
**Схема пастбищеоборотов на основании геоботанического обследования по Мирному сельскому округу**





Приложение 9  
к постановлению акимата  
Жамбылского района  
Северо-Казахстанской области  
от 08 декабря 2025 года № 322

**Схема пастбищеоборотов на основании геоботанического обследования по  
Благовещенскому сельскому округу**



1,2,3,4 – Номер пастбищеоборота



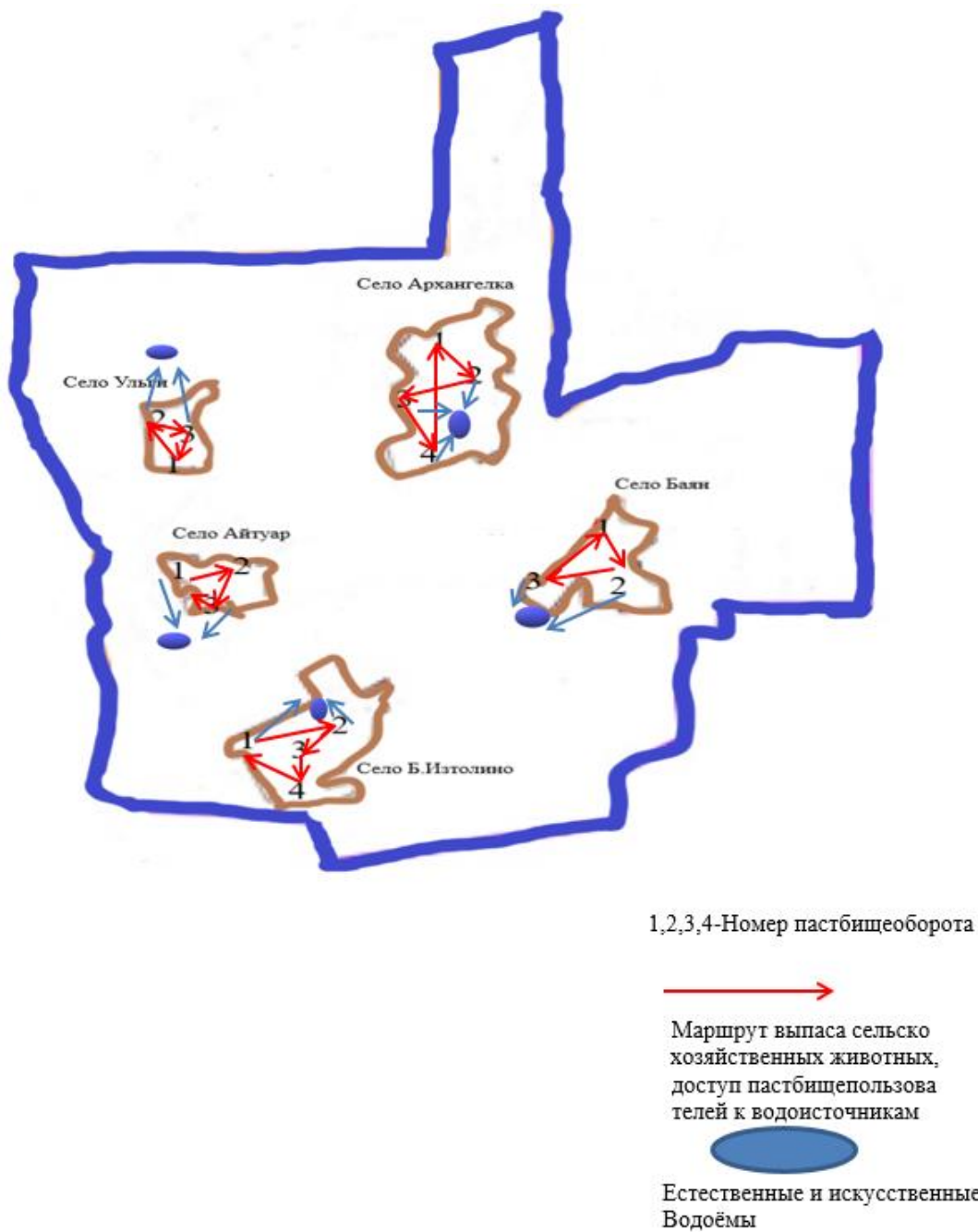
Маршрут выпаса сельскохозяйственных животных, доступ к водоисточникам



Естественные и искусственные водоёмы

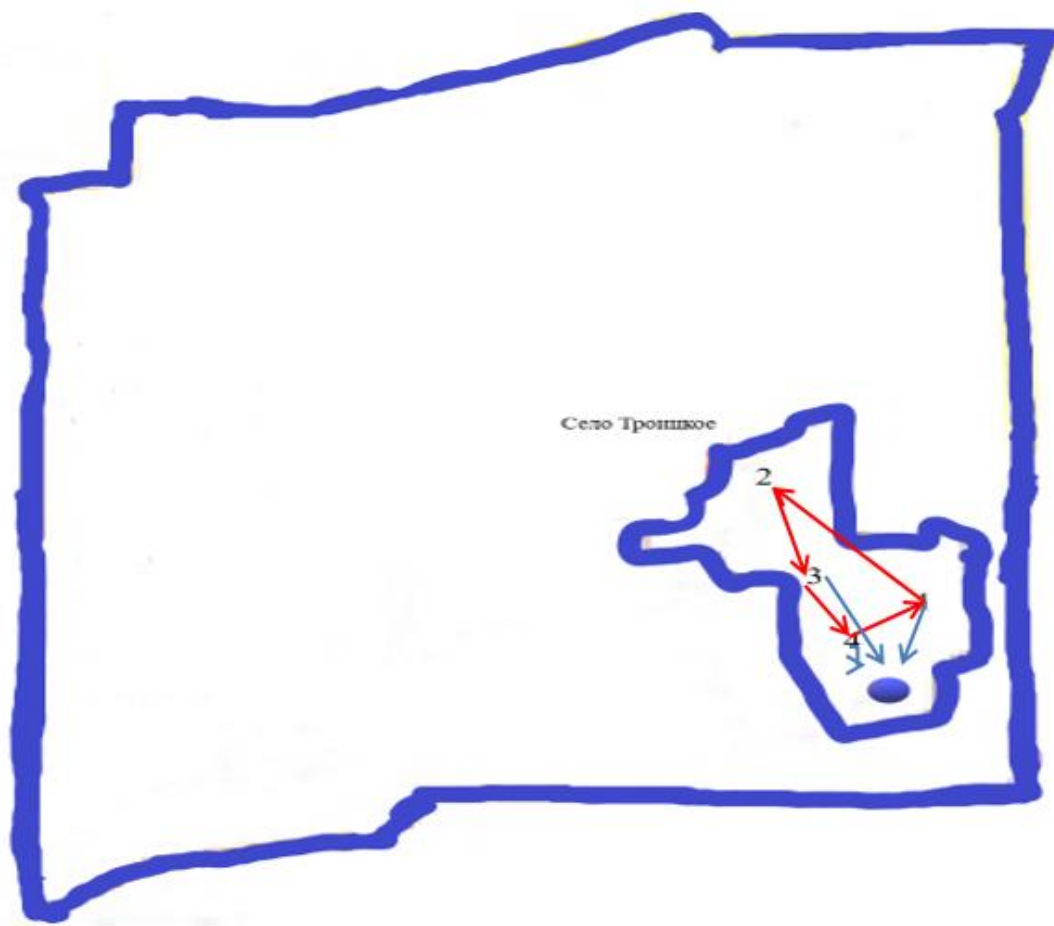
Приложение 10  
к постановлению акимата  
Жамбылского района  
Северо-Казахстанской области  
от 08 декабря 2025 года № 322

**Схема пастбищеоборотов на основании геоботанического обследования по Архангельскому сельскому округу**



Приложение 11  
к постановлению акимата  
Жамбылского района  
Северо-Казахстанской области  
от 08 декабря 2025 года № 322

**Схема пастбищеоборотов на основании геоботанического обследования по Троицкому сельскому округу**



1,2,3,4- Номер пастбищеоборота



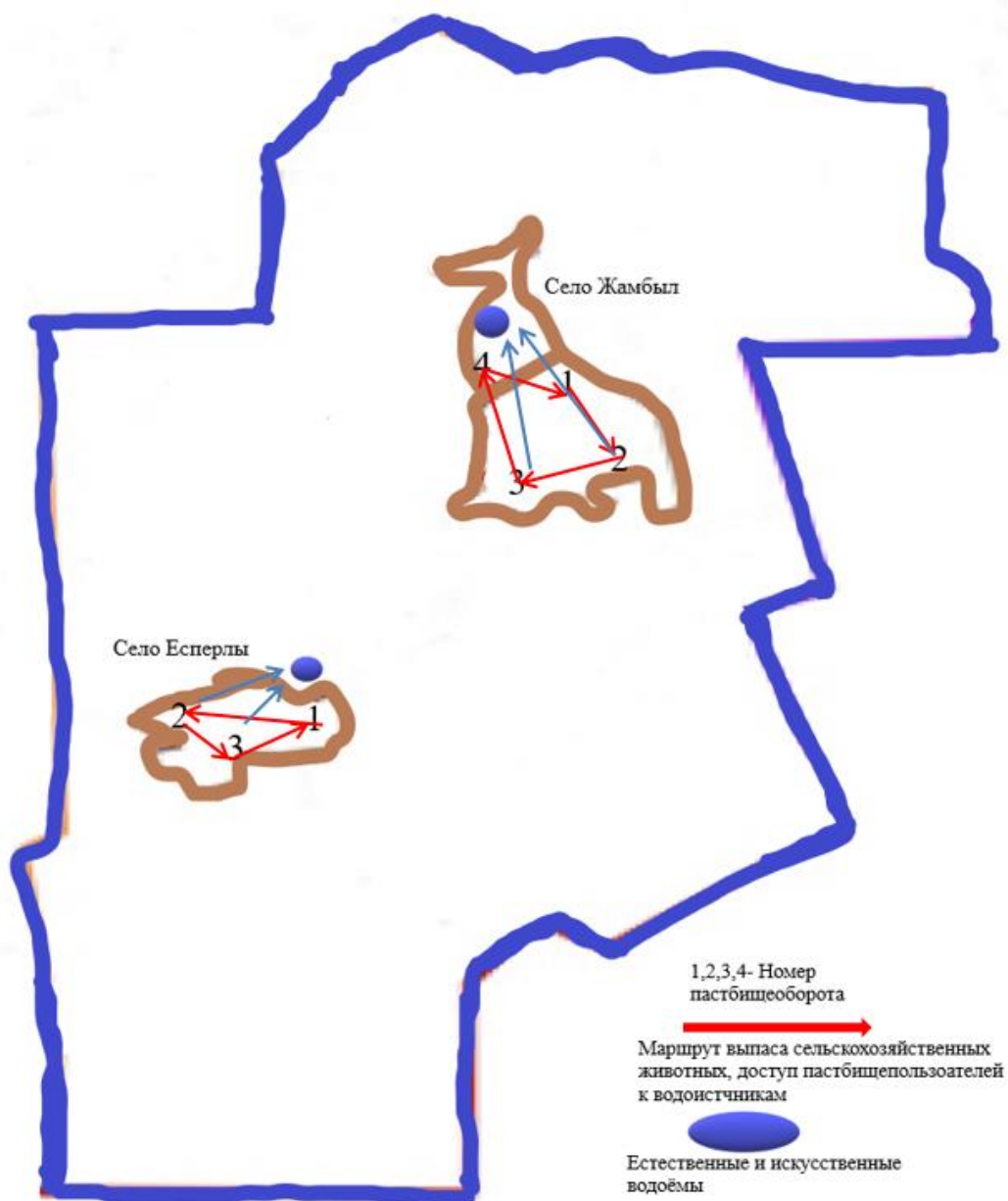
Маршрут выпаса сельскохозяйственных животных, доступ пастбищепользователей к водоисточникам



Естественные и искусственные водоёмы

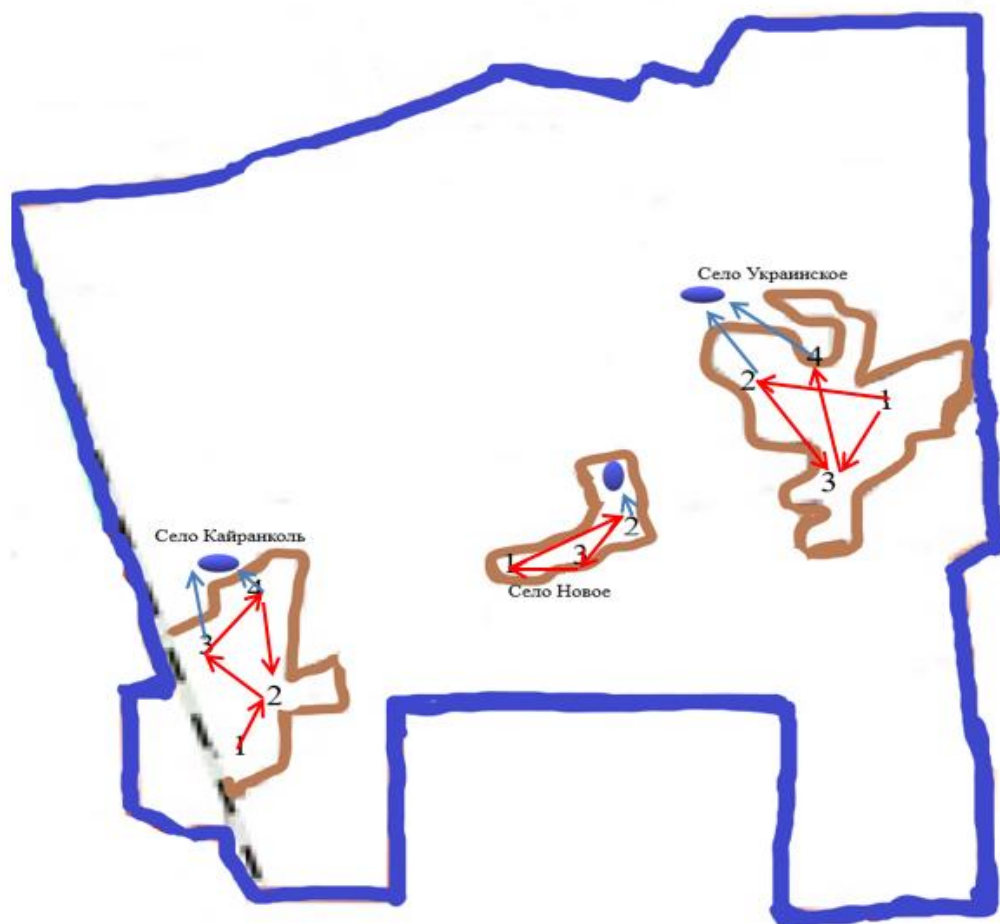
Приложение 12  
к постановлению акимата  
Жамбылского района  
Северо-Казахстанской области  
от 08 декабря 2025 года № 322

**Схема пастбищеоборотов на основании геоботанического обследования по Жамбылскому сельскому округу**



Приложение 13  
к постановлению акимата  
Жамбылского района  
Северо-Казахстанской области  
от 08 декабря 2025 года № 322

**Схема пастбищеоборотов на основании геоботанического обследования по  
Кайранкольскому сельскому округу**



1,2,3,4 –Номер пастбищеоборота



Маршрут выпаса сельскохозяйственных животных,  
доступ пастбищепользователей к водоемам



Естественные и искусственные водоёмы