



Об утверждении рекомендуемых схем пастбищеоборота на основании геоботанического обследования пастбищ по Есильскому району Северо-Казахстанской области на 2025-2029 годы

Постановление акимата Есильского района Северо-Казахстанской области от 13 мая 2025 года № 98

В соответствии с подпунктом 10) пункта 1 статьи 31 Закона Республики Казахстан "О местном государственном управлении и самоуправлении в Республике Казахстан", подпунктом 3) пункта 1 статьи 9 Закона Республики Казахстан "О пастбищах", акимат района ПОСТАНОВЛЯЕТ:

1. Утвердить рекомендуемые схемы пастбищеоборота на основании геоботанического обследования пастбищ по Есильскому району Северо-Казахстанской области на 2025 -2029 годы, согласно приложениям 1, 2, 3, 4, 5, 6, 7, 7-1, 8, 8-1, 9, 9-1, 10, 11, 11-1, 12, 13, 14, 15, 16 к настоящему постановлению.

2. Коммунальному государственному учреждению "Отдел земельных отношений акимата Есильского района Северо-Казахстанской области" обеспечить:

1) в течении пяти рабочих дней со дня подписания настоящего постановления направление его копии в электронном виде на казахском и русском языках в филиал республиканского государственного предприятия на праве хозяйственного ведения "Институт законодательства и правовой информации Республики Казахстан" Министерства юстиции Республики Казахстан по Северо-Казахстанской области для официального опубликования и включения в Эталонный контрольный банк нормативных правовых актов Республики Казахстан;

2) размещение настоящего постановления на интернет-ресурсе акимата Есильского района Северо-Казахстанской области после его официального опубликования.

3. Признать утратившим силу постановление акимата Есильского района Северо-Казахстанской области от 20 ноября 2024 года № 302 "Об утверждении рекомендуемых схем пастбищеоборота на основании геоботанического обследования пастбищ по Есильскому району Северо-Казахстанской области на 2024-2028 годы".

4. Контроль за исполнением настоящего постановления возложить на курирующего заместителя акима района.

5. Настоящее постановление вводится в действие со дня его официального опубликования.

Аким Есильского района Северо-Казахстанской области

М. Мухамедьяров

Приложение 1

к постановлению акимата

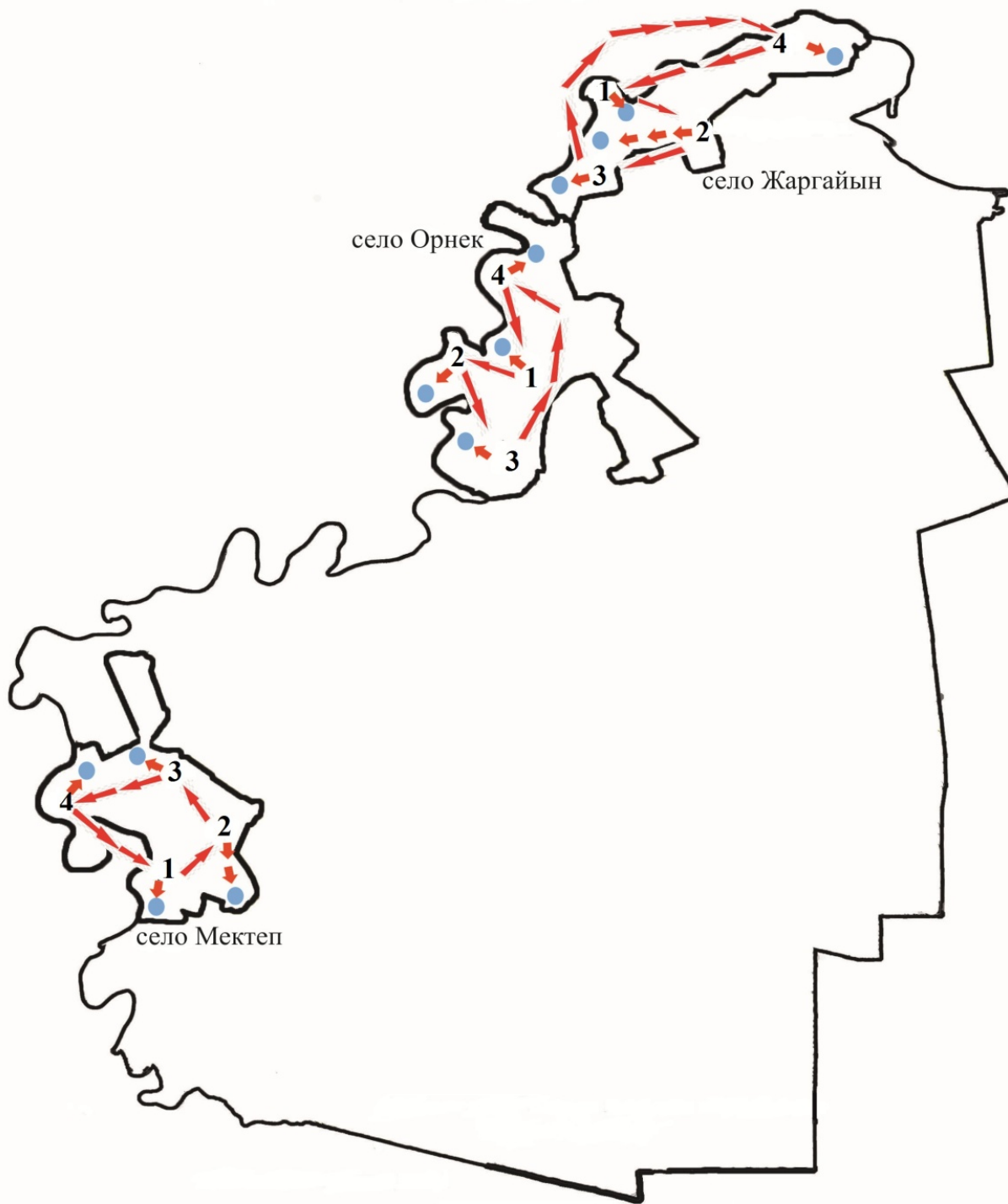
Есильского района

Северо-Казахстанской области




от "13" мая 2025 года

№ 98

Схема пастбищеоборотов на основании геоботанического обследования по Алматинскому сельскому округу

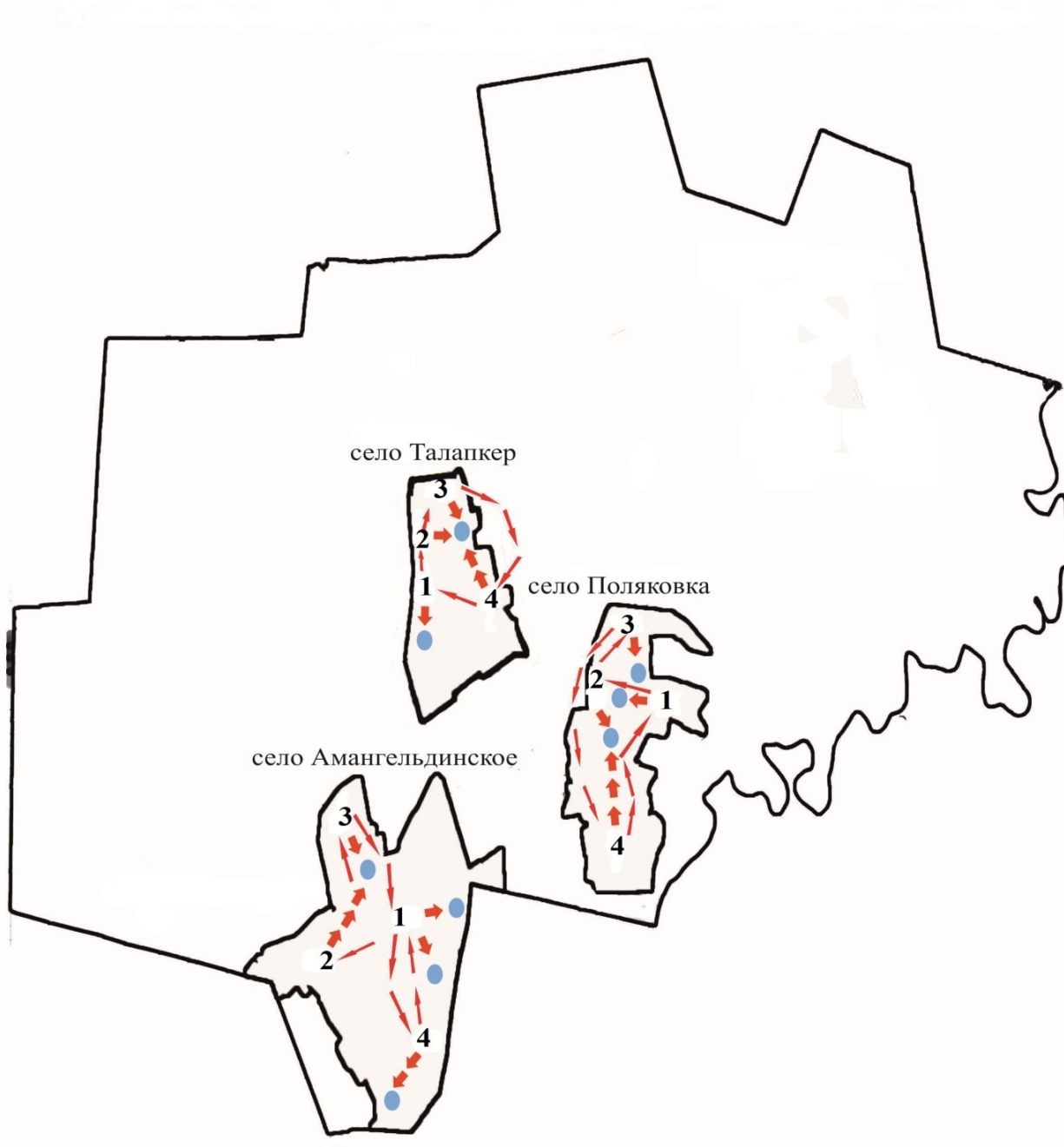


Условные обозначения

- 1-2-3-4 -Номер пастбищеоборота
-  -Маршруты выпасасельскохозяйственных животных
-  -Доступ пастбищепользователей к водоисточнику
-  -Естественные/или искусственные водоемы

Приложение 2
к постановлению акимата
Есильского района
Северо-Казахстанской области

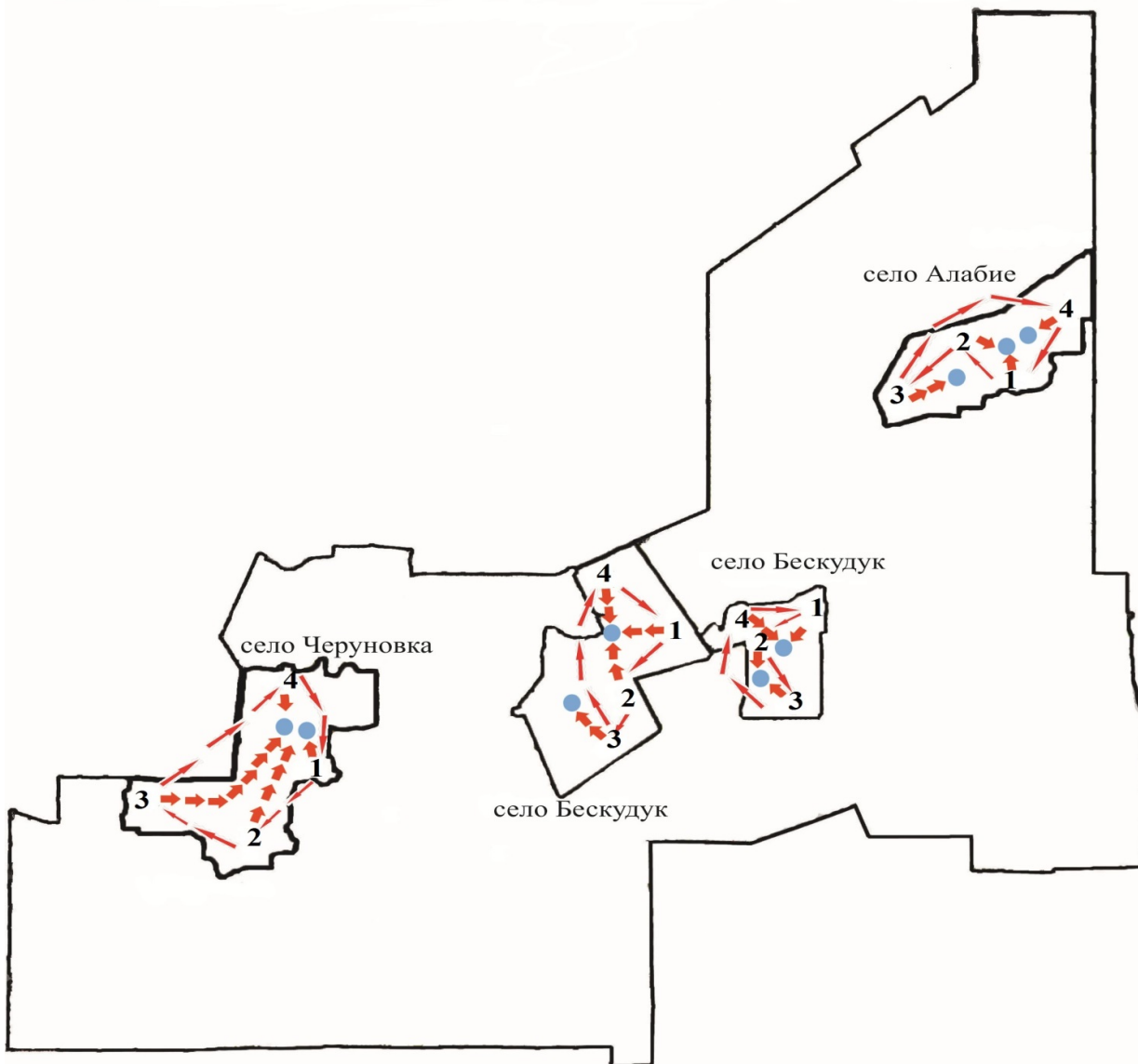
Схема пастбищеоборотов на основании геоботанического обследования по Амангельдинскому сельскому округу



Условные обозначения

- 1-2-3-4 -Номер пастбищеоборота
- -Маршруты выпасасельскохозяйственных животных
- ➔ -Доступ пастбищепользователей к водоисточнику
- -Естественные/или искусственные водоемы

Схема пастбищеоборотов на основании геоботанического обследования по Бескудукскому сельскому округу

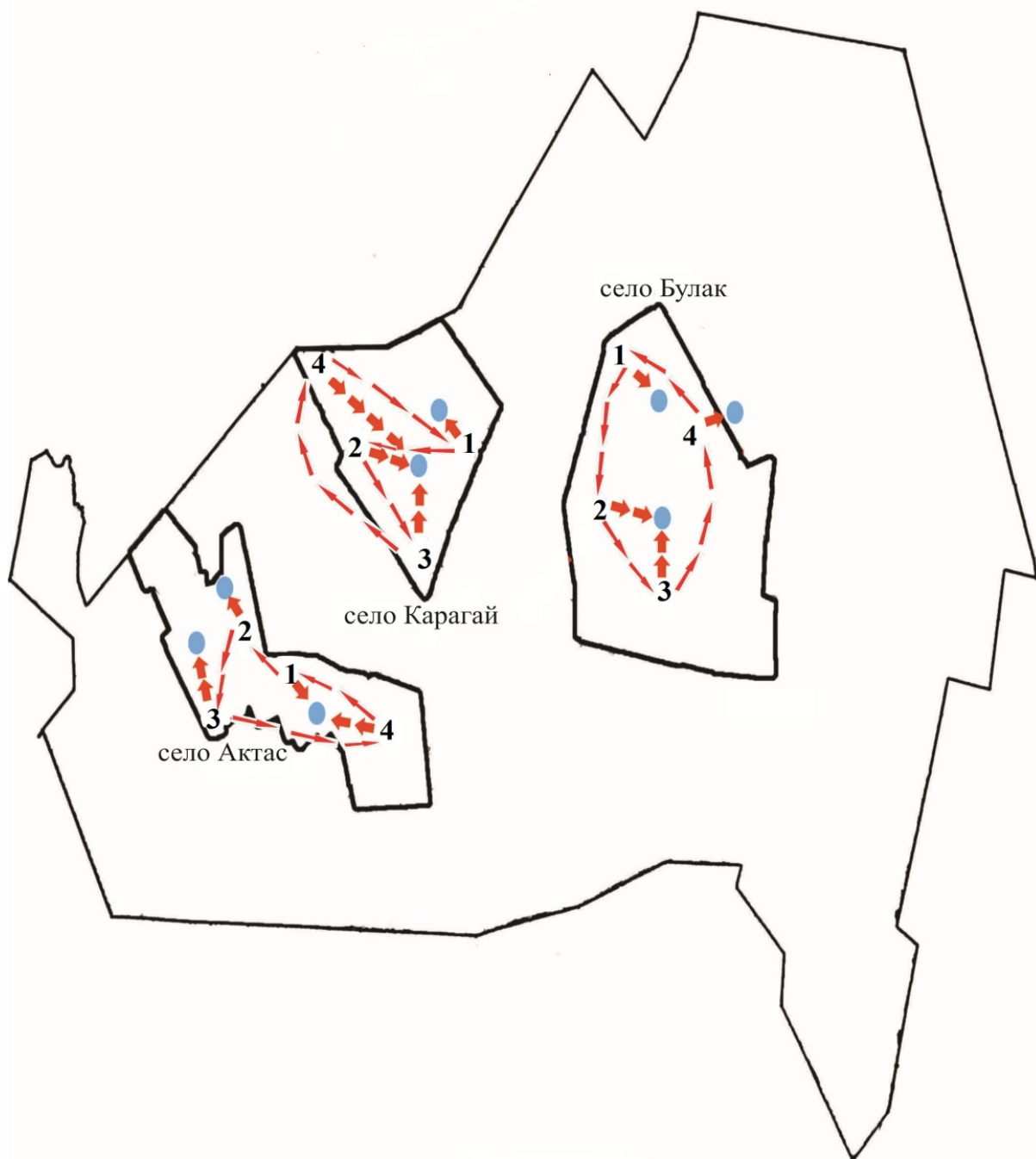


Условные обозначения

- 1-2-3-4 -Номер пастбищеоборота
- -Маршруты выпасасельскохозяйственных животных
- ➔ -Доступ пастбищепользователей к водоему
- -Естественные/или искусственные водоемы

Приложение 4
к постановлению акимата
Есильского района
Северо-Казахстанской области
от "13" мая 2025 года
№ 98

Схема пастбищеоборотов на основании геоботанического обследования по Булакскому сельскому округу



Условные обозначения

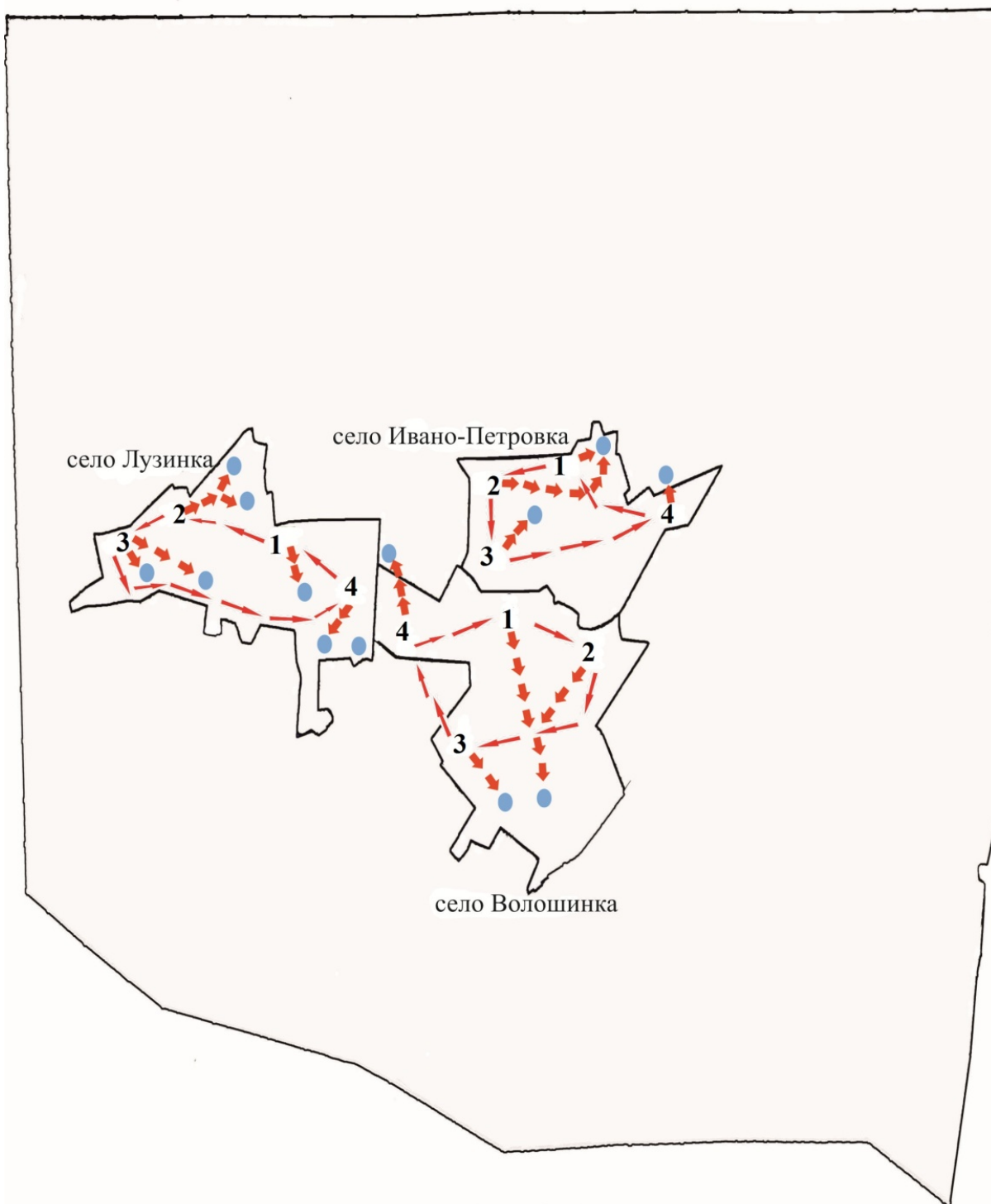
- 1-2-3-4 -Номер пастбищеоборота
- -Маршруты выпасасельскохозяйственных животных
- ➡ -Доступ пастбищепользователей к водоисточнику
- -Естественные/или искусственные водоемы

Северо-Казахстанской области

от "13" мая 2025 года

№ 98

Схема пастбищеоборотов на основании геоботанического обследования по Волошинскому сельскому округу



Условные обозначения

- 1-2-3-4 -Номер пастбищеоборота
- -Маршруты выпасасельскохозяйственных животных
- ➔ -Доступ пастбищепользователей к водоисточнику
- -Естественные/или искусственные водоемы

Схема пастбищеоборотов на основании геоботанического обследования по Заградовскому сельскому округу

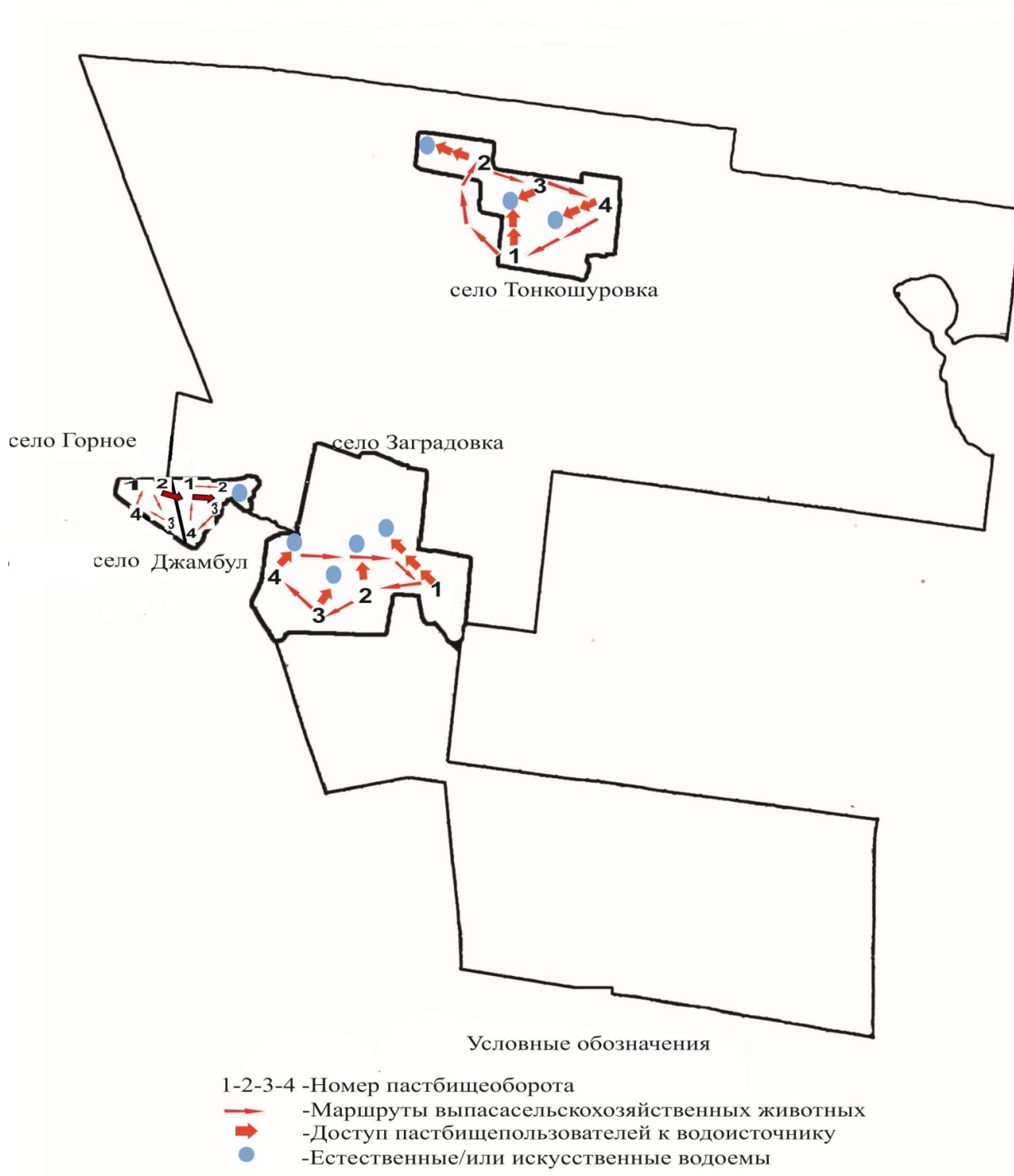
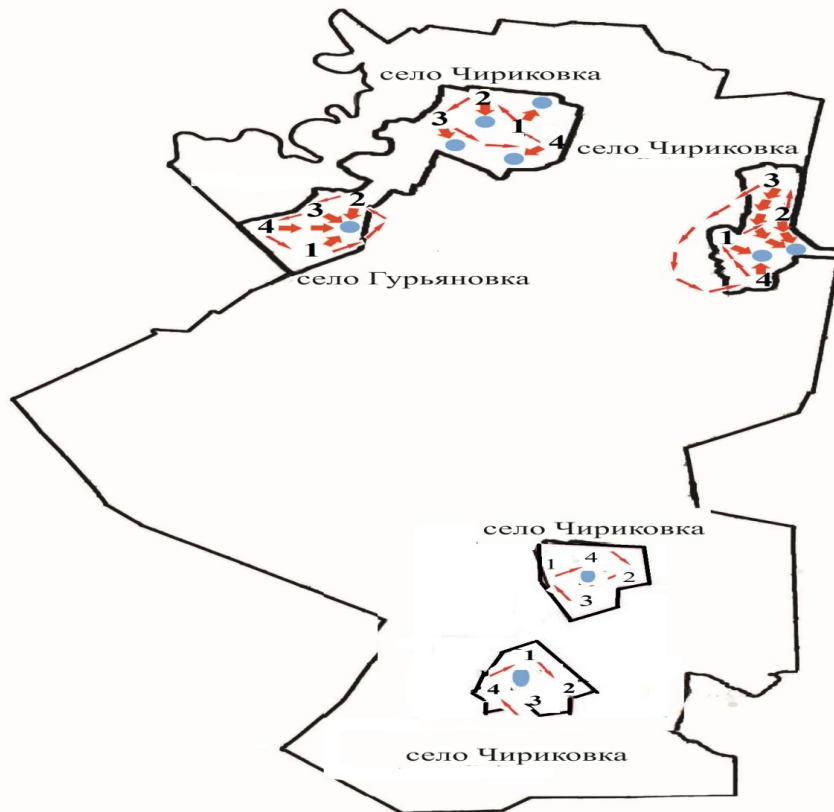


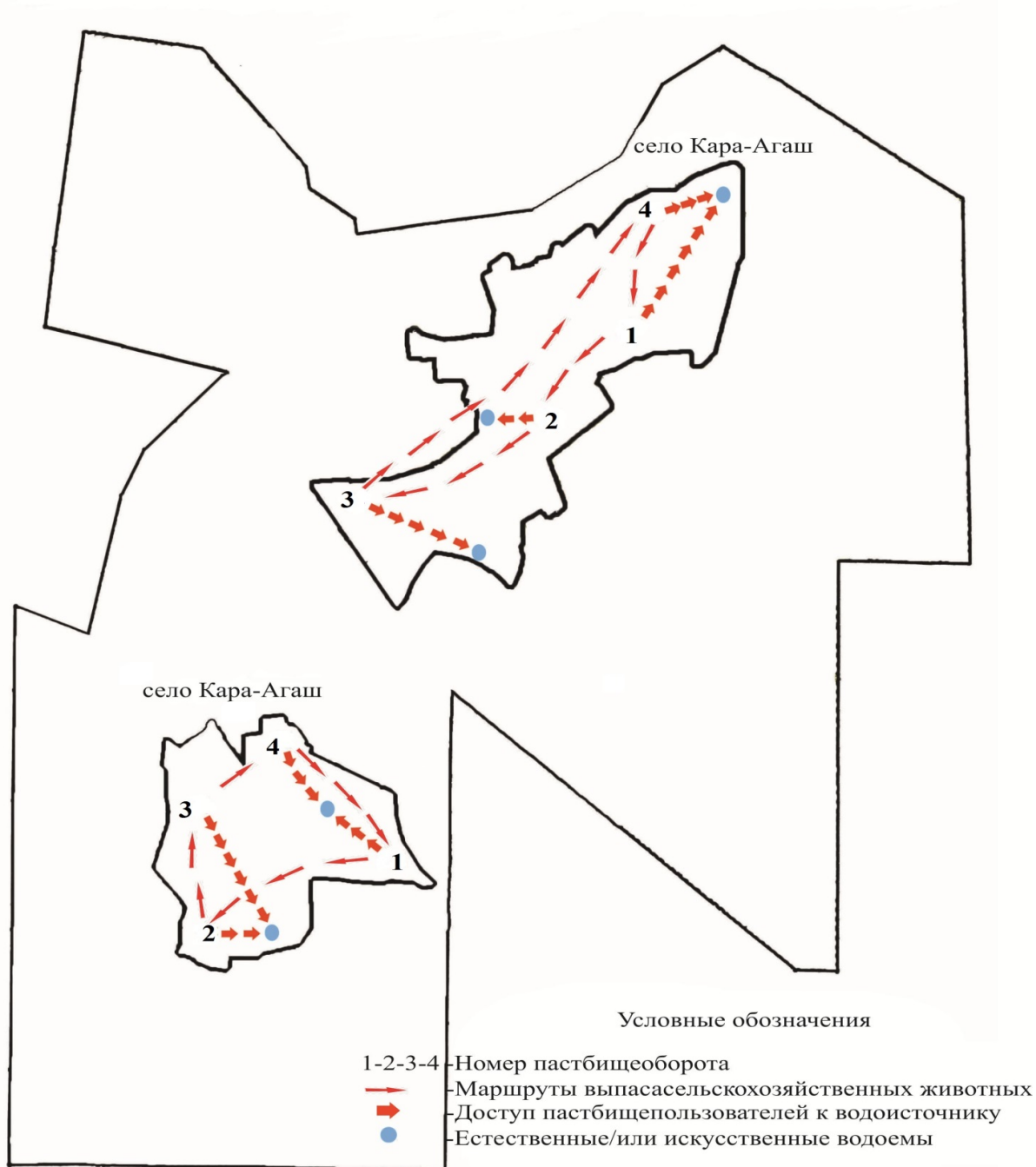
Схема пастбищеоборотов на основании геоботанического обследования по Заречному сельскому округу



Условные обозначения

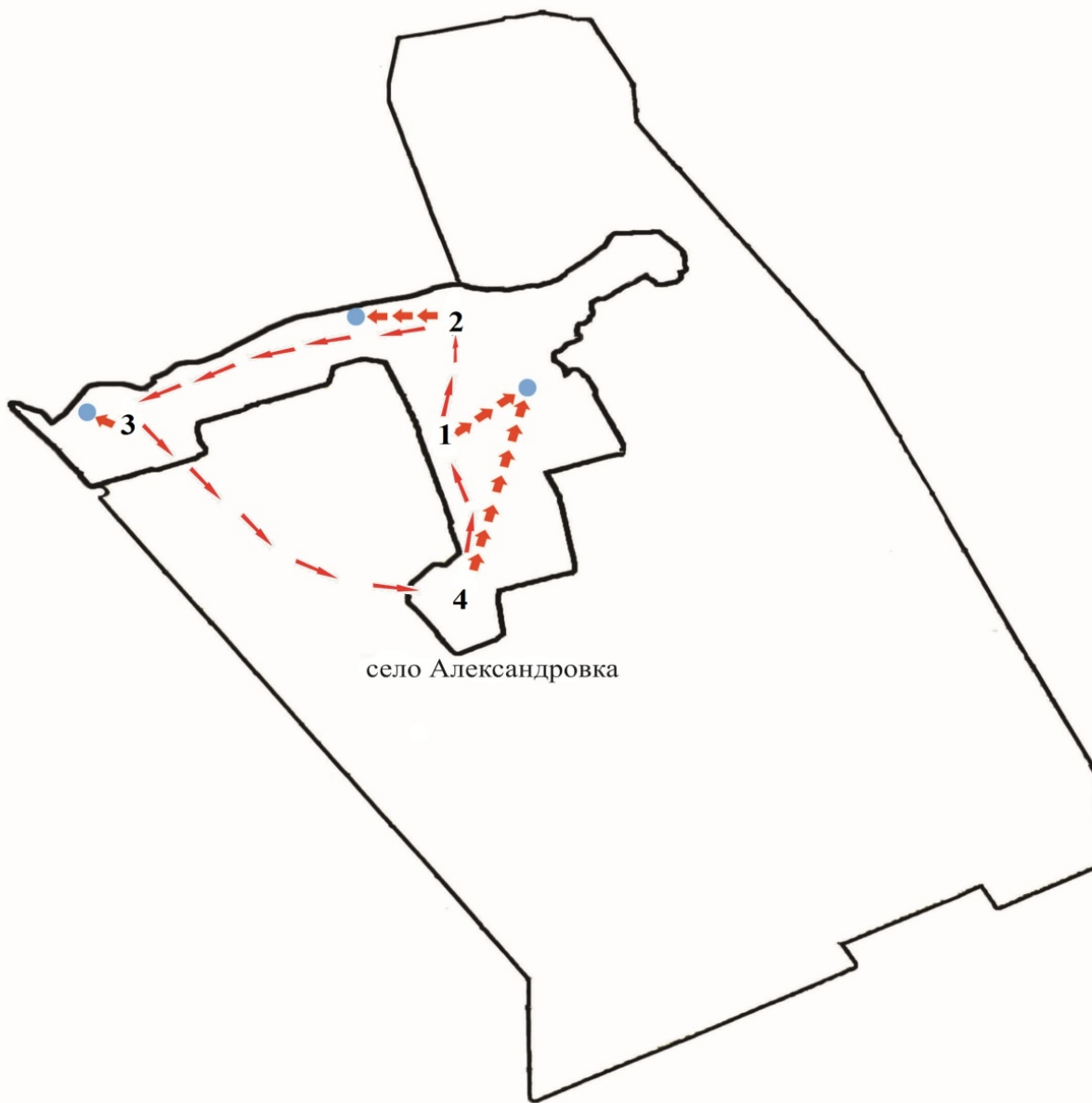
- 1-2-3-4 -Номер пастбищеоборота
- -Маршруты выпасасельскохозяйственных животных
- -Доступ пастбищепользователей к водоисточнику
- -Естественные/или искусственные водоемы

Схема пастбищеоборотов на основании геоботанического обследования по Заречному сельскому округу






Приложение 8
 к постановлению акимата
 Есильского района
 Северо-Казахстанской области
 от "13" мая 2025 года
 № 98

Схема пастбищеоборотов на основании геоботанического обследования по Ильинскому сельскому округу



Условные обозначения

- 1-2-3-4 -Номер пастбищеоборота
-  -Маршруты выпасасельскохозяйственных животных
-  -Доступ пастбищепользователей к водоисточнику
-  -Естественные/или искусственные водоемы

Приложение 8-1
к постановлению акимата
Есильского района
Северо-Казахстанской области
от "13" мая 2025 года
№ 98

Схема пастбищеоборотов на основании геоботанического обследования по Ильинскому сельскому округу

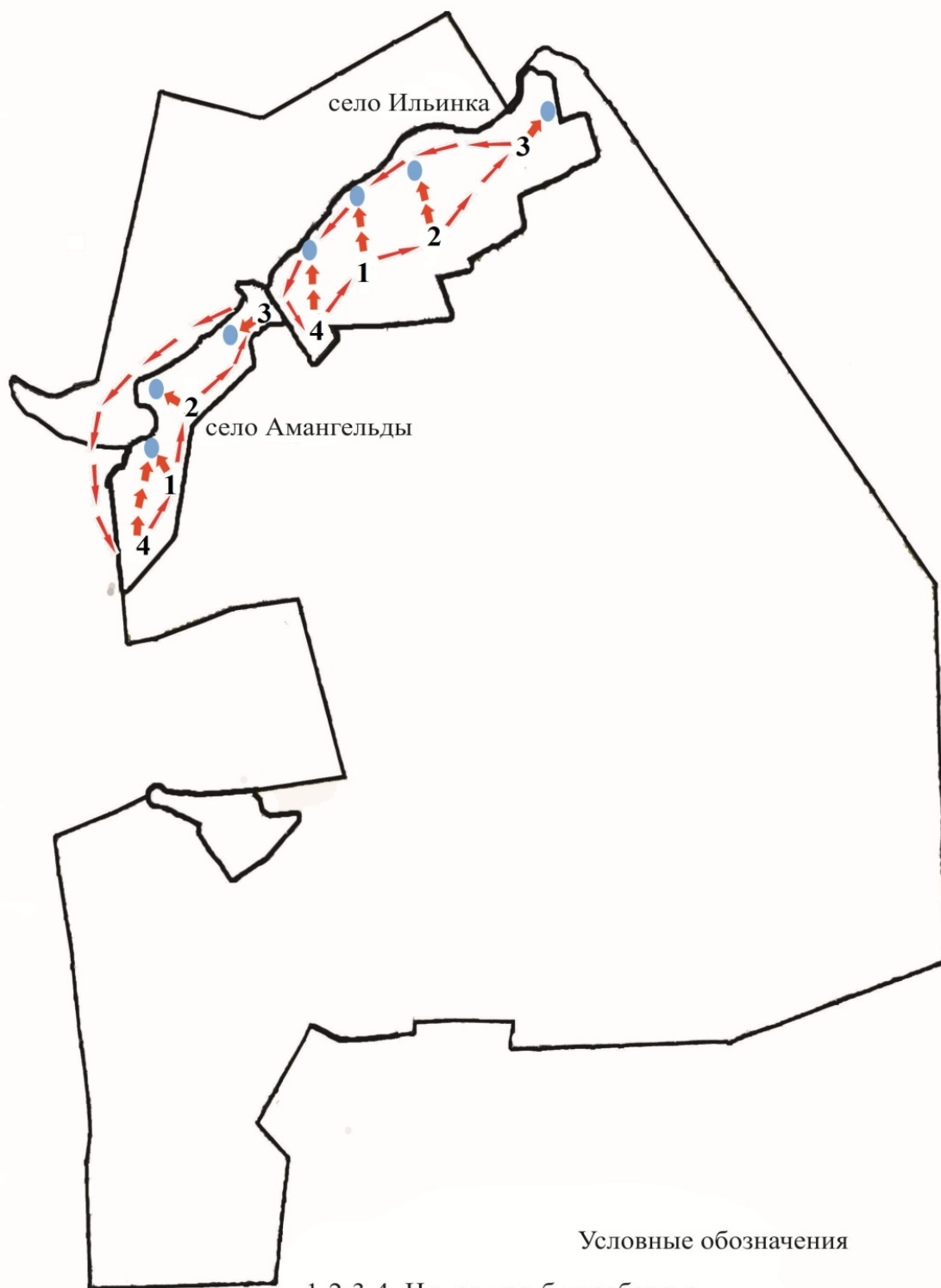


Схема пастбищеоборотов на основании геоботанического обследования по Корнеевскому сельскому округу



Условные обозначения




- 1-2-3-4 -Номер пастбищеоборота
- -Маршруты выпасасельскохозяйственных животных
- ➔ -Доступ пастбищепользователей к водоисточнику
- -Естественные/или искусственные водоемы

Приложение 9-1
к постановлению акимата
Есильского района
Северо-Казахстанской области
от "13" мая 2025 года
№ 98

Схема пастбищеоборотов на основании геоботанического обследования по Корнеевскому сельскому округу



Условные обозначения

- 1-2-3-4 -Номер пастбищеоборота
-  -Маршруты выпасасельскохозяйственных животных
-  -Доступ пастбищепользователей к водоемисточнику
-  -Естественные/или искусственные водоемы

Приложение 10
 к постановлению акимата
 Есильского района
 Северо-Казахстанской области
 от "13" мая 2025 года
 № 98

Схема пастбищеоборотов на основании геоботанического обследования по Николаевскому сельскому округу

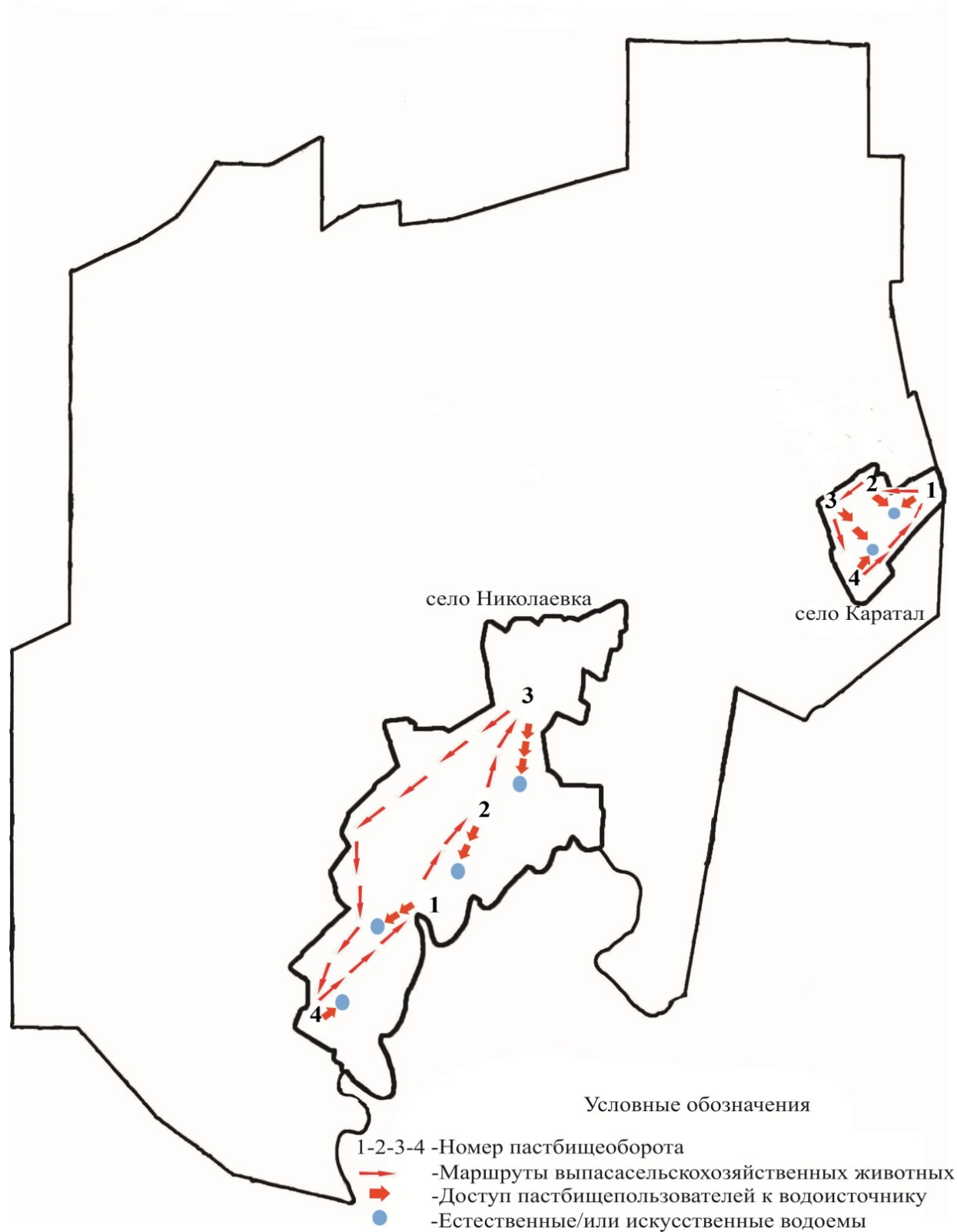
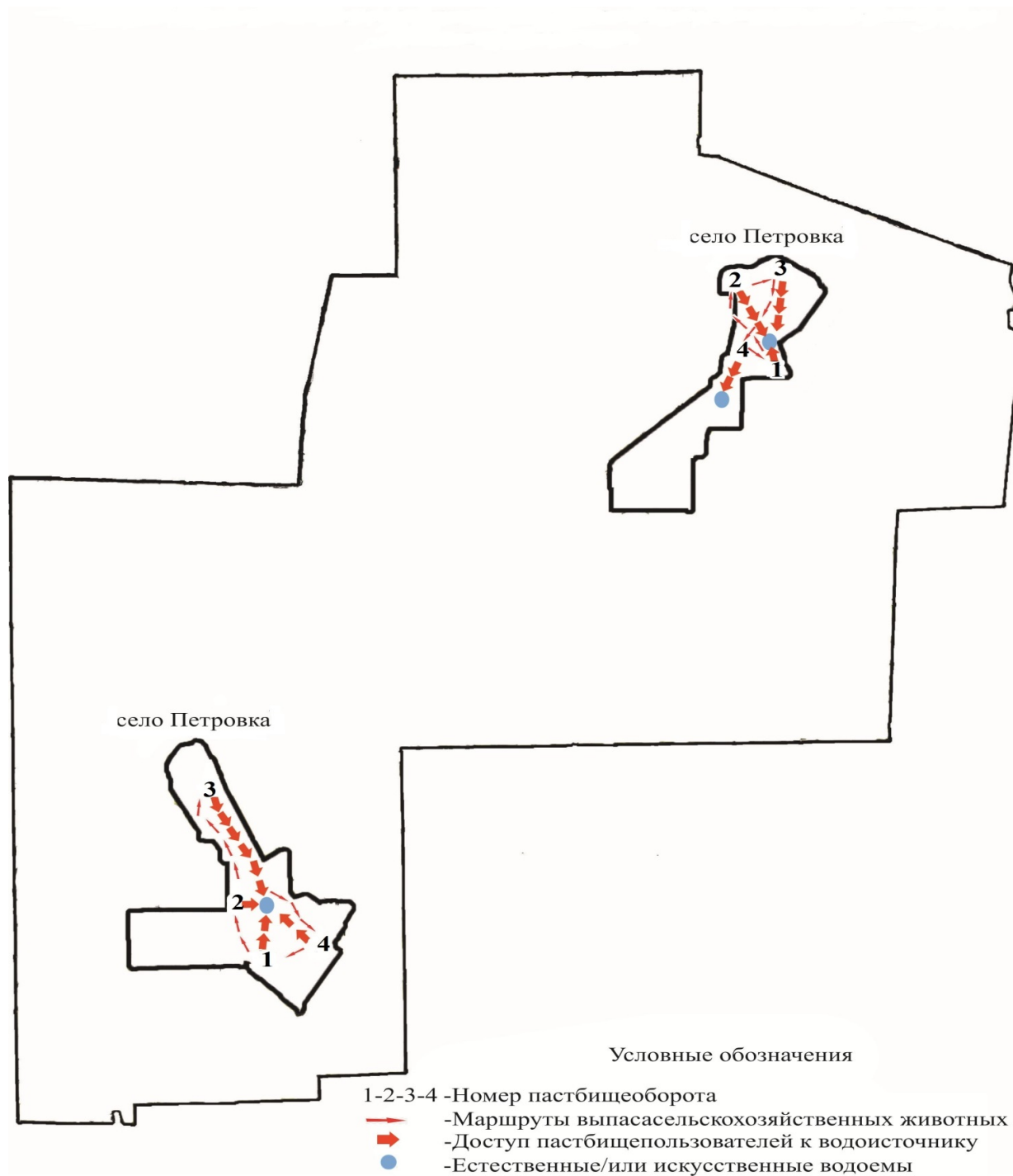
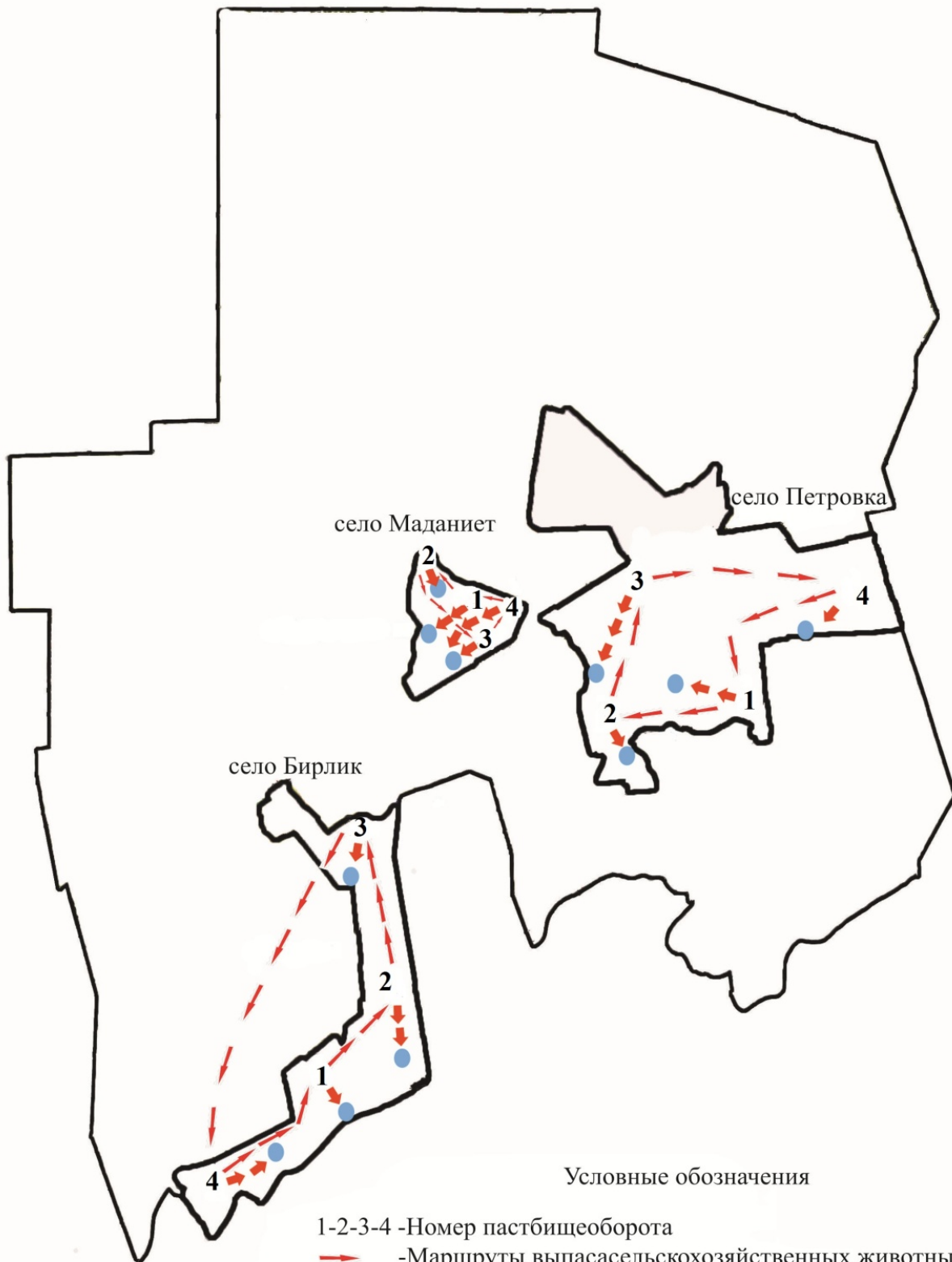


Схема пастбищеоборотов на основании геоботанического обследования по Петровскому сельскому округу



к постановлению акимата
Есильского района
Северо-Казахстанской области
от "13" мая 2025 года
№ 98

Схема пастбищеоборотов на основании геоботанического обследования по Петровскому сельскому округу



1-2-3-4 -Номер пастбищеоборота

— —Маршруты выпасасельскохозяйственных животных

➔ —Доступ пастбищепользователей к водоему

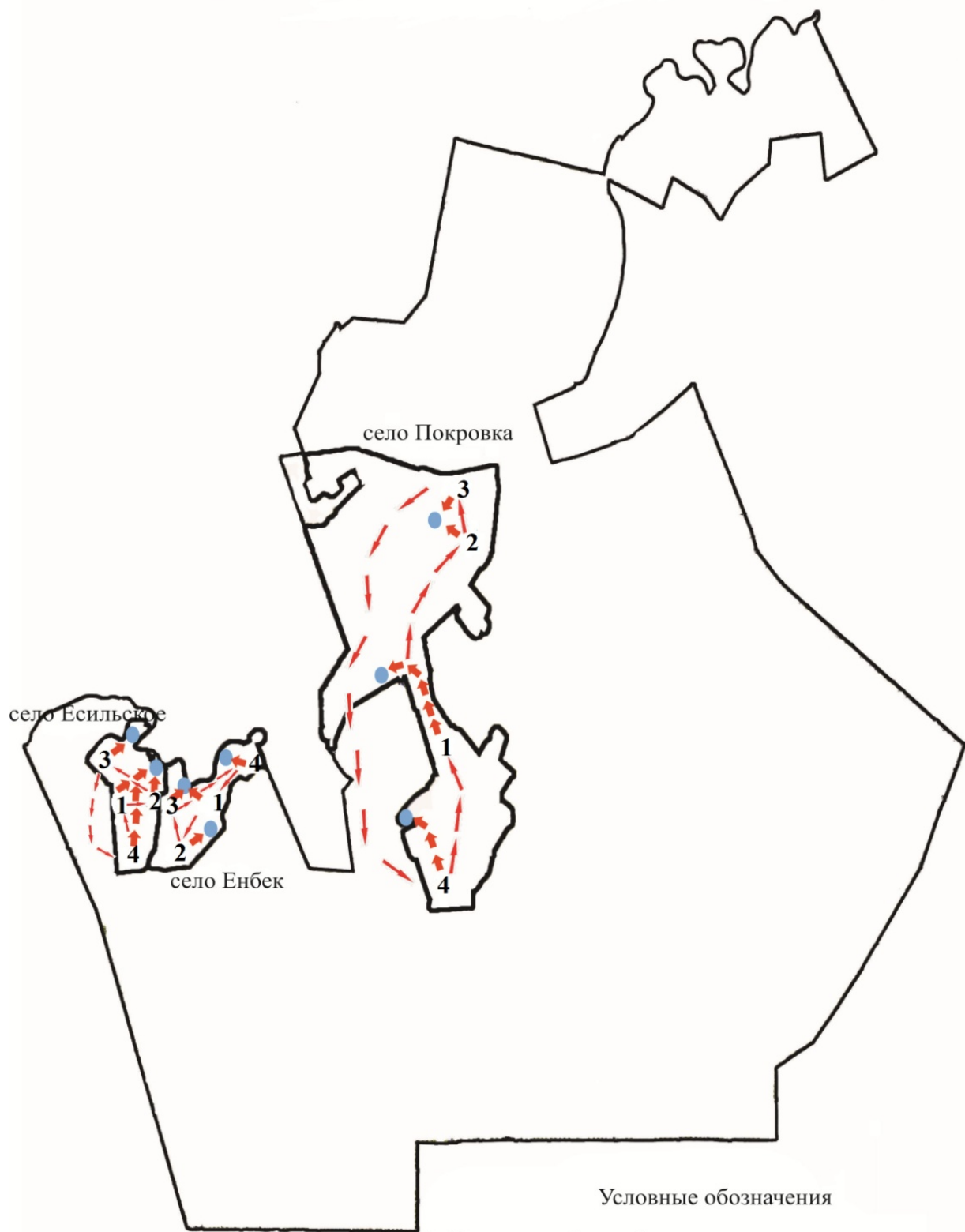
● —Естественные/или искусственные водоемы

Северо-Казахстанской области

от "13" мая 2025 года

№ 98

Схема пастбищеоборотов на основании геоботанического обследования по Покровскому сельскому округу



Условные обозначения

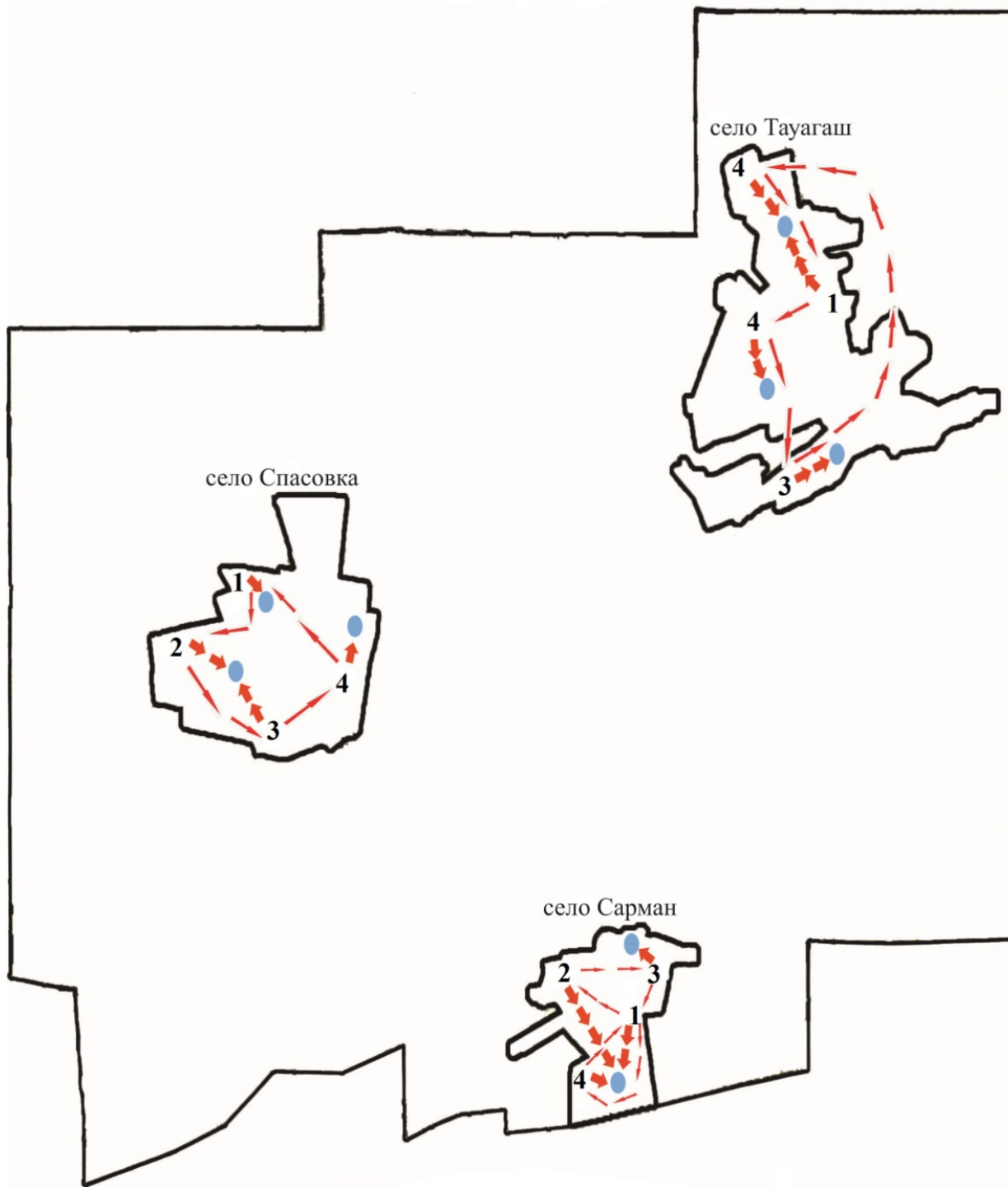
- 1-2-3-4 -Номер пастбищеоборота
- -Маршруты выпасасельскохозяйственных животных
- ➔ -Доступ пастбищепользователей к водоисточнику
- -Естественные/или искусственные водоемы

Северо-Казахстанской области

от "13" мая 2025 года

№ 98

Схема пастбищеоборотов на основании геоботанического обследования по Спасовскому сельскому округу



Условные обозначения




- 1-2-3-4 -Номер пастбищеоборота
-  -Маршруты выпасасельскохозяйственных животных
-  -Доступ пастбищепользователей к водоему
-  -Естественные/или искусственные водоемы

Схема пастбищеоборотов на основании геоботанического обследования по Тарангульскому сельскому округу

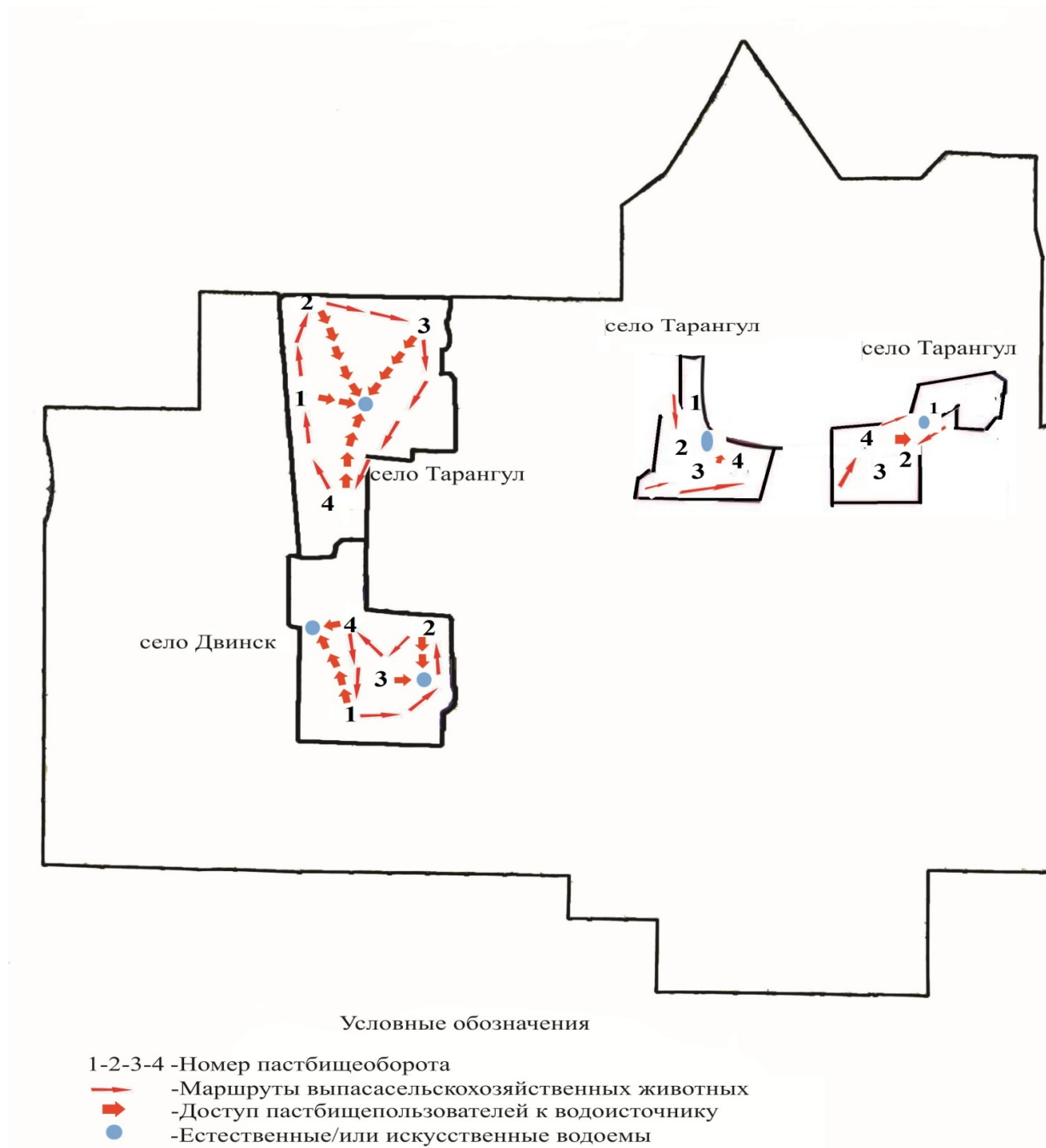
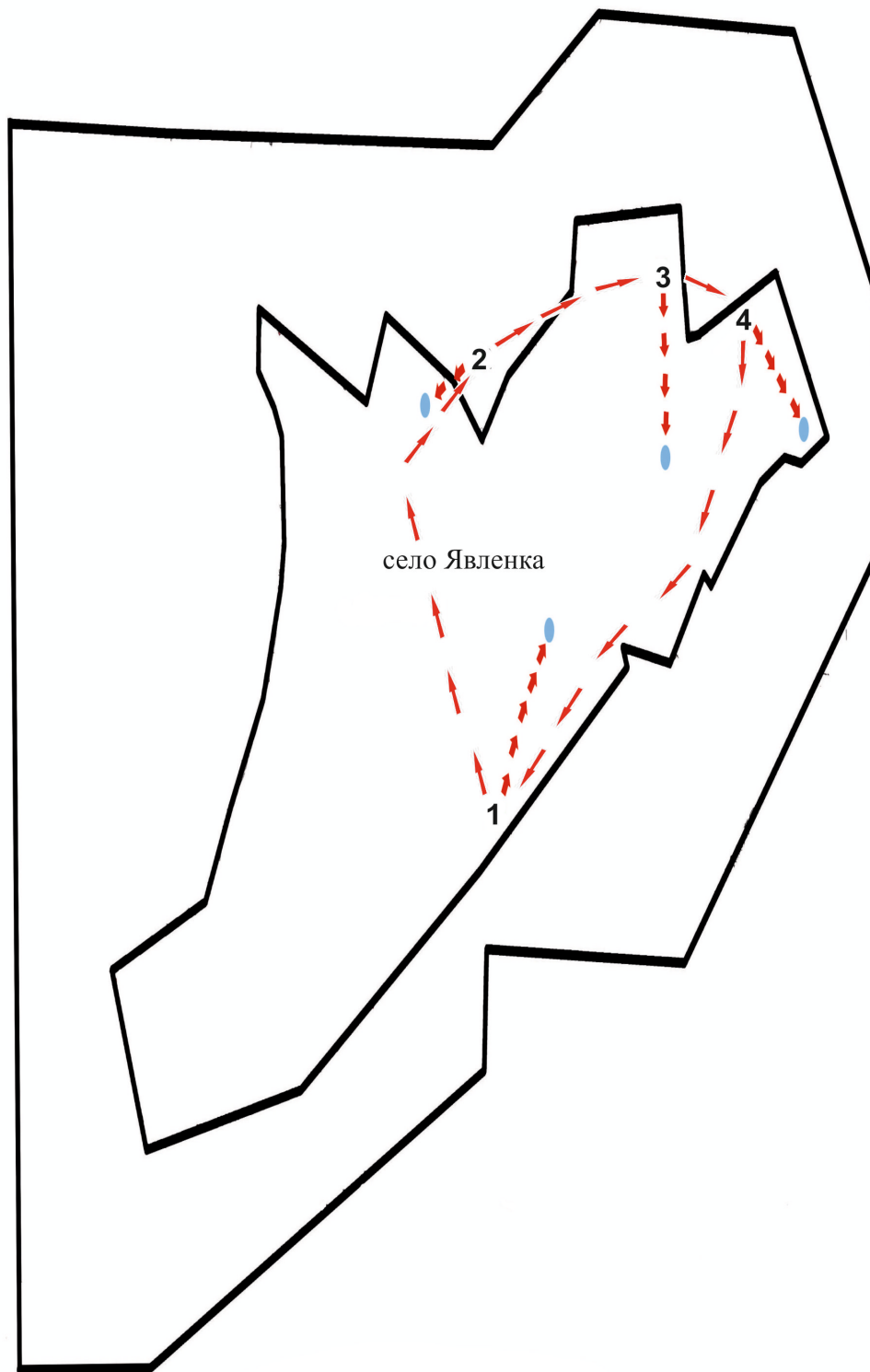





Схема пастбищеоборотов на основании геоботанического обследования по Явленскому сельскому округу

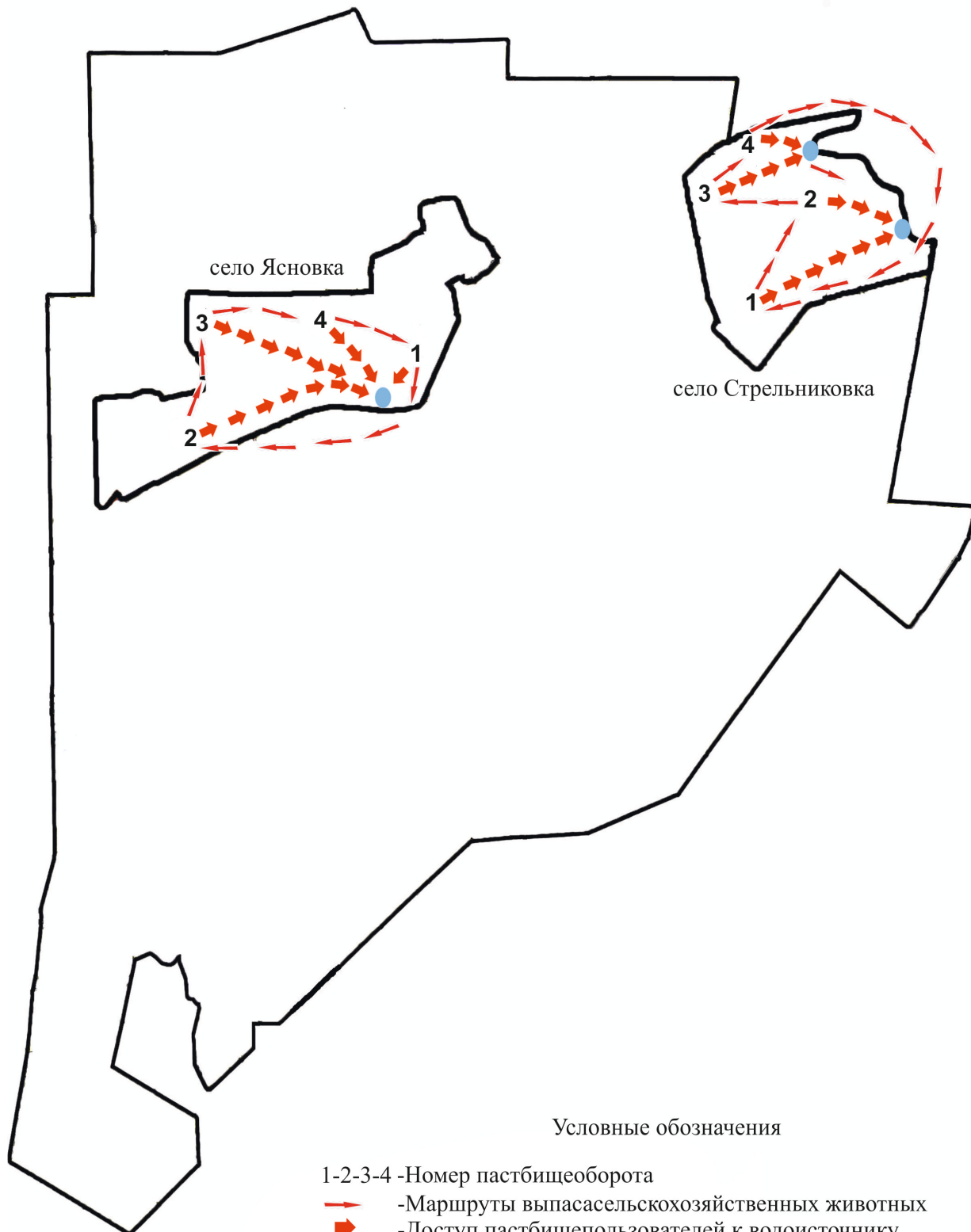


Условные обозначения




- 1-2-3-4 -Номер пастбищеоборота
-  -Маршруты выпасасельскохозяйственных животных
-  -Доступ пастбищепользователей к водоисточнику
-  -Естественные/или искусственные водоемы

к постановлению акимата
Есильского района
Северо-Казахстанской области
от "13" мая 2025 года
№ 98

Схема пастбищеоборотов на основании геоботанического обследования по Ясновскому сельскому округу



Условные обозначения

- 1-2-3-4 -Номер пастбищеоборота
-  -Маршруты выпасасельскохозяйственных животных
-  -Доступ пастбищепользователей к водоисточнику
-  -Естественные/или искусственные водоемы

