

Об утверждении границ учетных кварталов села Самарка, села Сарепта, села Коянды и села Есенгельды

Постановление акимата Абайского района Карагандинской области от 5 ноября 2025 года № 57/01

В соответствии со ст. 14-1 Земельного кодекса Республики Казахстан, Законом Республики Казахстан "О местном государственном управлении и самоуправлении в Республике Казахстан", акимат Абайского района ПОСТАНОВЛЯЕТ:

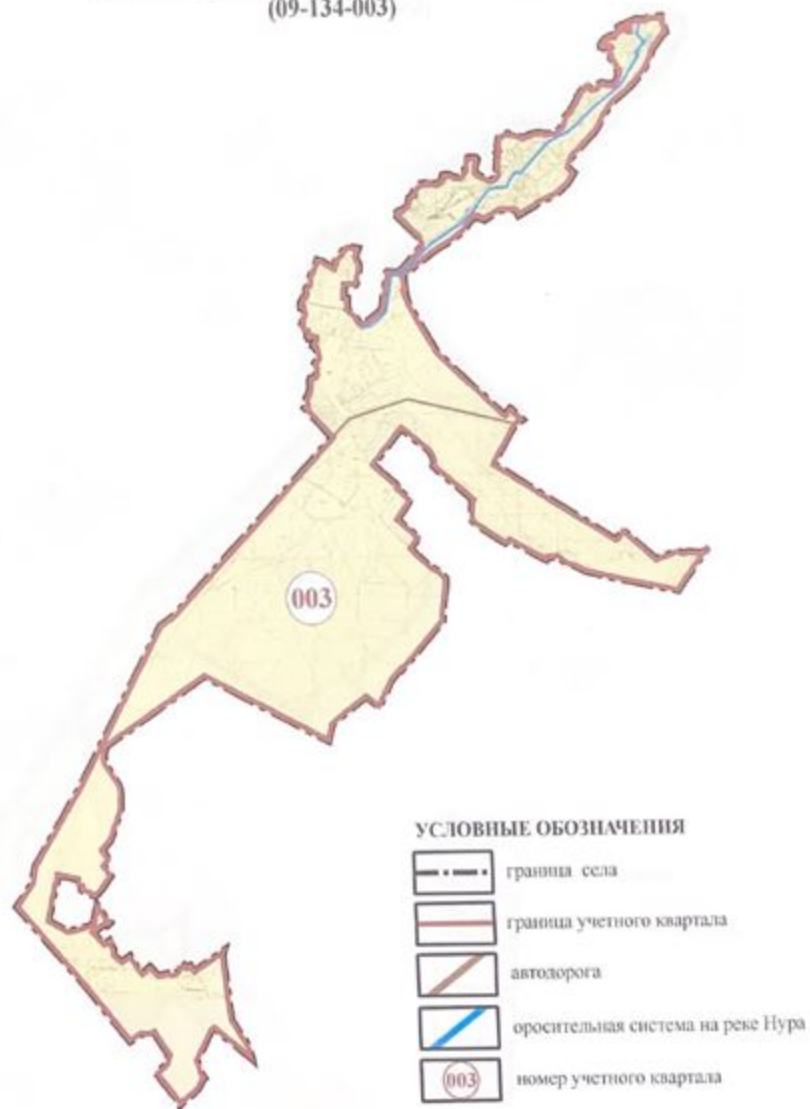
1. Утвердить границу учетного квартала села Самарка, согласно приложению 1 к настоящему постановлению.
2. Утвердить границу учетного квартала села Сарепта, согласно приложению 2 к настоящему постановлению.
3. Утвердить границу учетного квартала села Коянды, согласно приложению 3 к настоящему постановлению.
4. Утвердить границу учетного квартала села Есенгельды, согласно приложению 4 к настоящему постановлению.
5. Контроль за исполнением настоящего постановления возложить на курирующего заместителя акима района.
6. Настоящее постановление вводится в действие по истечении десяти календарных дней после дня первого официального опубликования.

Аким Абайского района

С. Оспанов

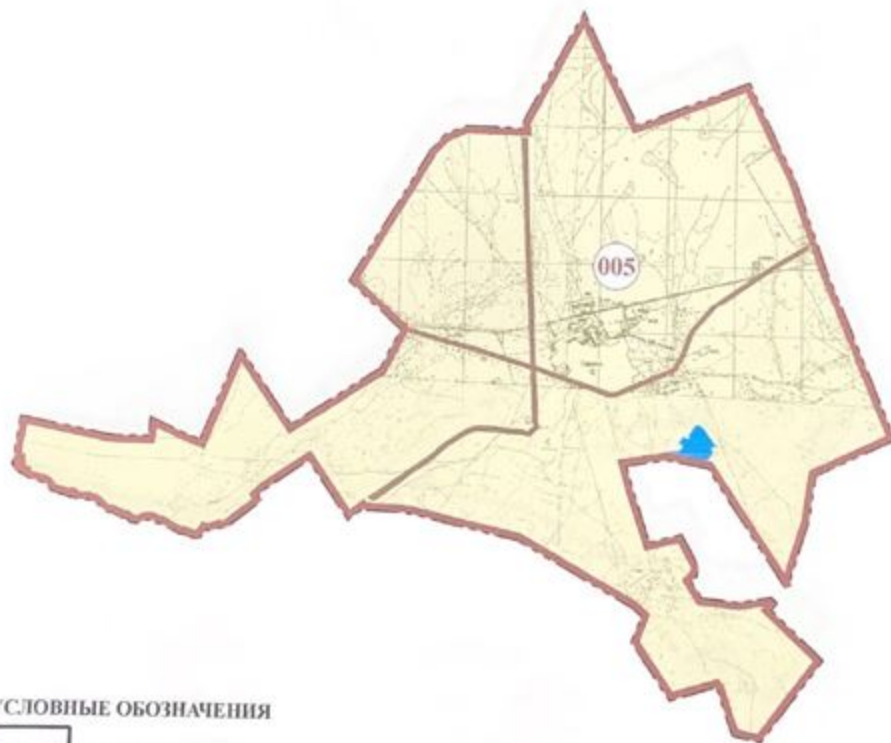
Приложение 1
к постановлению
акимата Абайского района
от 05 ноября 2025 года № 57/01

СХЕМА
земельно-кадастровой карты
села Самарка Самарского сельского округа
Абайского района Карагандинской области
(09-134-003)








Приложение 2
к постановлению
акимата Абайского района
от 05 ноября 2025 года № 57/01

СХЕМА
земельно-кадастровой карты
села Сарента Дзержинского сельского округа
Абайского района Карагандинской области
(09-134-005)

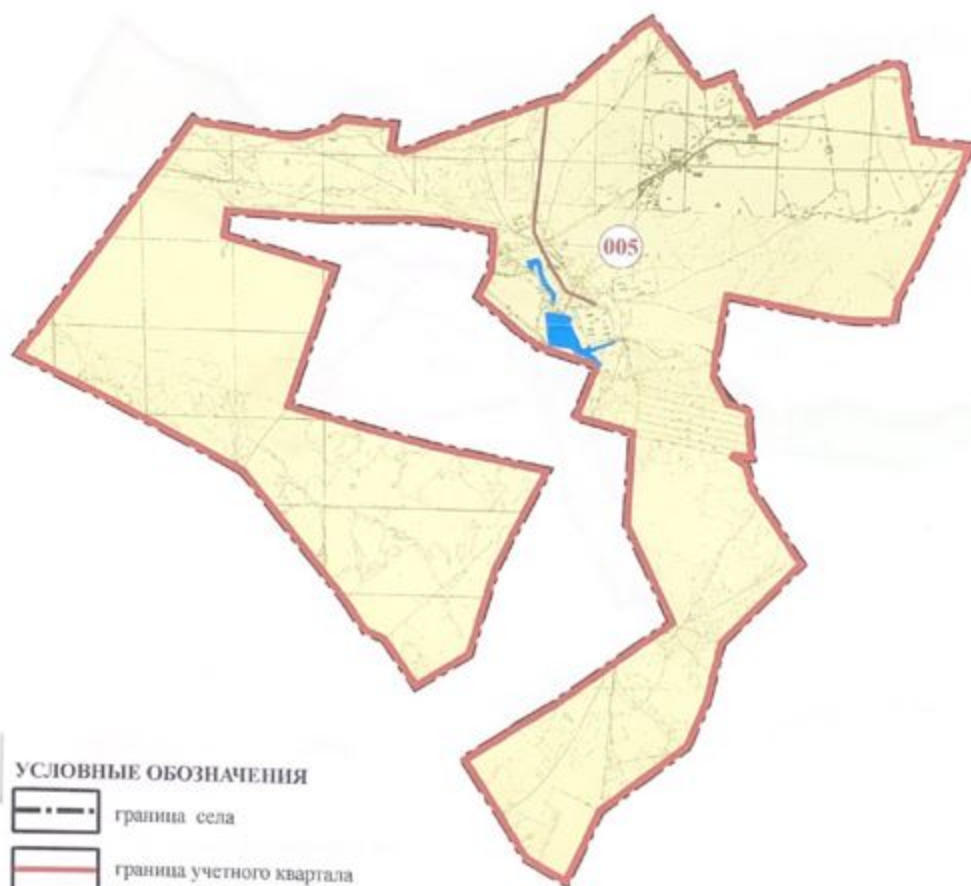


УСЛОВНЫЕ ОБОЗНАЧЕНИЯ

	граница села
	граница учетного квартала
	автодорога
	плотина
	номер учетного квартала

Приложение 3
к постановлению
акимата Абайского района
от 05 ноября 2025 года № 57/01

СХЕМА
земельно-кадастровой карты
села Коянды Дзержинского сельского округа
Абайского района Карагандинской области
(09-134-005)

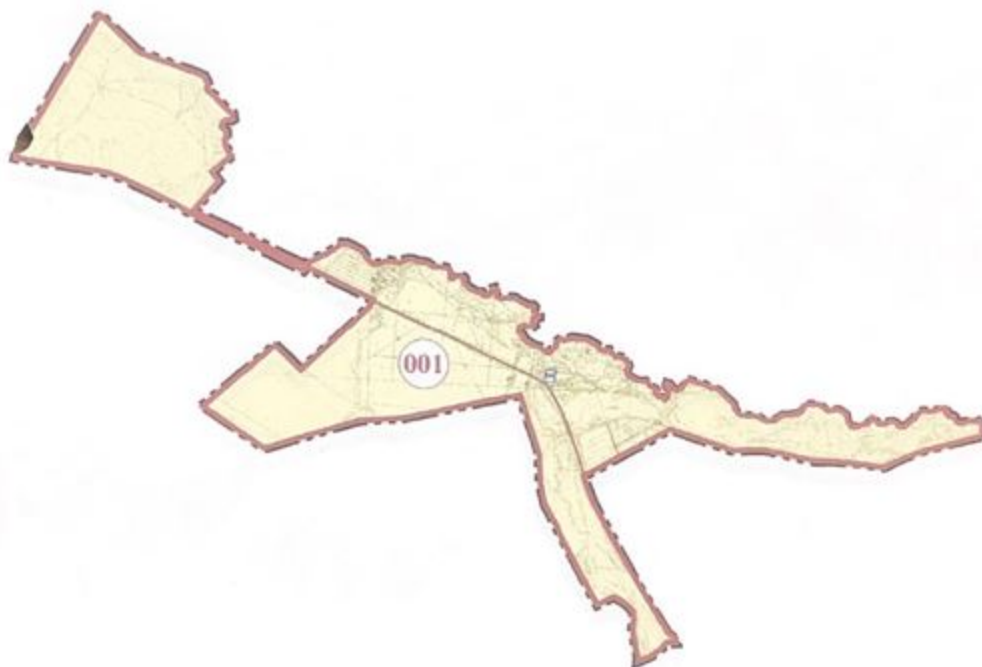


УСЛОВНЫЕ ОБОЗНАЧЕНИЯ

- | | |
|--|---------------------------|
| | граница села |
| | граница учетного квартала |
| | автодорога |
| | плотина |
| | номер учетного квартала |

Приложение 4
к постановлению
акимата Абайского района
от 05 ноября 2025 года № 57/01

СХЕМА
земельно-кадастровой карты
села Есегельды Есегельдинского сельского округа
Абайского района Карагандинской области
(09-134-001)



УСЛОВНЫЕ ОБОЗНАЧЕНИЯ

	граница села
	граница учетного квартала
	автодорога
	полигон ТБО
	номер учетного квартала