Об утверждении Плана по управлению пастбищами и их использованию по району Алтай на 2024-2025 годы

Решение маслихата района Алтай Восточно-Казахстанской области от 6 марта 2024 года № 12/8-VIII

Примечание ИЗПИ!

Настоящее решение вводится в действие с 01.01.2024.

В соответствии со статьями 8, 13 Закона Республики Казахстан "О пастбищах", со статьей 6 Закона Республики Казахстан "О местном государственном управления и самоуправлении в Республике Казахстан, маслихат района Алтай РЕШИЛ:

1. Утвердить План по управлению пастбищами и их использованию по району Алтай на 2024-2025 годы согласно приложениям 1, 2, 3, 4, 5, 6, 7, 8, 9, 10, 11, 12 к настоящему решению.

2. Настоящее решение вводится в действие с 1 января 2024 года.

Председатель маслихата района Алтай *Л. Гречушникова*

Приложение 1 к решению
маслихата района Алтай
от 6 марта 2024 года
№ 12/8-VIII

План по управлению пастбищами и их использованию по городу Алтай района Алтай на 2024-2025 годы

Настоящий План по управлению пастбищами и их использованию по городу Алтай района Алтай на 2024-2025 годы (далее - План) разработан в соответствии с Законами Республики Казахстан "О местном государственном управлении и самоуправлении в Республике Казахстан", "О пастбищах", приказом Заместителя Премьер-Министра Республики Казахстан - Министра сельского хозяйства Республики Казахстан "Об утверждении Правил рационального использования пастбищ", приказом Министра сельского хозяйства Республики Казахстан "Об утверждении предельно допустимой нормы нагрузки на общую площадь пастбищ".

План принимается в целях рационального использования пастбищ, устойчивого обеспечения потребности в кормах и предотвращения процессов деградации пастбищ.

План содержит:

1) схему (карту) расположения пастбищ на территории по городу Алтай района Алтай в разрезе категорий земель, собственников земельных участков и землепользователей на основании правоустанавливающих документов (приложение 1);

2) приемлемые схемы пастбищеоборотов (Приложение 2);

3) карту с обозначением внешних и внутренних границ и площадей пастбищ, в том числе сезонных, объектов пастбищной инфраструктуры (приложение 3);

4) схему доступа пастбищепользователей к водоисточникам (озерам, рекам, прудам, копаням, оросительным или обводнительным каналам, трубчатым или шахтным колодцам), составленную согласно норме потребления воды (Приложение 4);

5) схему перераспределения пастбищ для размещения поголовья сельскохозяйственных животных физических и (или) юридических лиц, у которых отсутствуют пастбища, и перемещения его на предоставляемые пастбища (Приложение 5);

6) схему размещения поголовья сельскохозяйственных животных на отгонных пастбищах физических и (или) юридических лиц, не обеспеченных пастбищами, расположенными при городе районного значения, поселке, селе, сельском округе (Приложение 6);

7) календарный график по использованию пастбищ, устанавливающий сезонные маршруты выпаса и передвижения сельскохозяйственных животных (приложение 7).

План принят с учетом сведений о состоянии геоботанического обследования пастбищ, сведений о ветеринарно-санитарных объектах, данных о численности поголовья сельскохозяйственных животных с указанием их владельцев - пастбищепользователей, физических и (или) юридических лиц, данных о количестве гуртов, отар, табунов, сформированных по видам и половозрастным группам сельскохозяйственных животных, сведений о формировании поголовья сельскохозяйственных животных для выпаса на отгонных пастбищах, особенностей выпаса сельскохозяйственных животных на культурных и аридных пастбищах, сведений о сервитутах для прогона скота и иных данных, предоставленных государственными органами, физическими и (или) юридическими лицами.

Общая площадь территории города Алтай 3891 га, из них пашни – 553 га, пастбищные земли – 909 га.

По природным условиям территория города Алтай расположена в горно-лугово-степной зоне. Климат зоны резко континентальный с резко выраженными колебаниями как годового, так и суточного хода температуры воздуха. Холодная зима с сильными морозами сменяется жарким летом. Средняя годовая температура воздуха – 0,6 градусов. Осадков выпадает за год в среднем 450-550 мм. Максимальное количество их приходится на июль.

На территории города Алтай имеется ветеринарный пункт, пункт искусственного осеменения скота, скотомогильник.

На 1 января 2024 года в городе Алтай насчитывается крупного рогатого скота 982 головы, из них маточное (дойное) поголовье 851 голова, мелкого рогатого скота 1227 голов, лошадей 934 головы (таблица № 1)

Данные о численности поголовья сельскохозяйственных животных по городу Алтай

Таблица № 1

№	Населенные пункты	население				Сельскохозяйственные формирования				Всего:			
		Крупный рогатый скот		Мелкий рогатый скот	Лошади	Крупный рогатый скот		Мелкий рогатый скот	Лошади	Крупный рогатый скот		Мелкий рогатый скот	Лошади
		всего	в том числе дойные			всего	в том числе дойные			всего	в том числе дойные		
1	город Алтай	653	586	1222	327	329	265	5	607	982	851	1227	934

Для обеспечения сельскохозяйственных животных пастбищными угодьями по городу Алтай имеются 909 га.

На основании вышеизложенного, согласно статьи 15 Закона Республики Казахстан "О пастбищах" для нужд местного населения города Алтай по содержанию маточного (дойного) поголовья сельскохозяйственных животных при имеющихся пастбищных угодьях населенных пунктов в размере 909 га, потребность составляет 1758 га (таблица № 2).

Таблица №2

№	Населенный пункт	Площадь пастбищ, (га)	Наличие дойных коров (гол.)	Норма потребности пастбищна 1 голову, (га)	Потребность пастбищ, (га)	Не обеспечено пастбищами (га)	Излишки, (га)
1	город Алтай	909	586	3	1758	849	0

Для выпаса скота местного населения города Алтай организовано 9 гуртов: 3 гурта в западной части города, 2 гурта в северной части города, 1 гурт в восточной, 2 гурта в южной и 1 гурт в юго-западной части города.

Сложившуюся потребность пастбищных угодий в размере 849 га необходимо восполнить за счет выпаса сельскохозяйственных животных населения на землях запаса Парыгинского сельского округа площадью 70 га пастбищ, на землях запаса Соловьевского сельского округа площадью 90 га пастбищ, на землях запаса Чапаевского сельского округа площадью 30 га пастбищ, на землях скотопрогона 300 га и 359 га за счет выпаса сельскохозяйственных животных населения на землях принадлежащих ТОО "Опытное хозяйство масличных культур плюс".

Выпас других сельскохозяйственных животных местного населения при норме нагрузки на голову: крупный рогатый скот – 3 га, мелкий рогатый скот – 0,5 га, лошадей – 5 га, производится на отгонных пастбищах сельхозпроизводителей (таблица № 3).

Таблица № 3

№	Населенные пункты	население			Норма потребности пастбищ на 1 гол., (га)			Потребность пастбищ,(га)			
		Крупный рогатый скот	Мелкий рогатый скот	Лошади	Крупный рогатый скот	Мелкий рогатый скот	Лошади	Крупный рогатый скот	Мелкий рогатый скот	Лошади	Итого (га)
1	город Алтай	67	1222	327	3	0,5	5	201	611	1635	2447

Сложившуюся потребность пастбищных угодий в размере 2447 га необходимо восполнить за счет выпаса сельскохозяйственных животных населения на отгонных пастбищах сельхозпроизводителей.

Поголовье в товариществах с ограниченной ответственностью, крестьянских и фермерских хозяйствах города Алтай составляет: крупного рогатого скота 329 голов, мелкого рогатого скота 5 голов лошадей 607 голов.

Приложение 1
к Плану по управлению
пастбищами и их использованию
по городу Алтай района Алтай
на 2024-2025 годы

Схема (карта) расположения пастбищ на территории города Алтай района Алтай в разрезе категорий земель, собственников земельных участков и землепользователей на основании правоустанавливающих документов

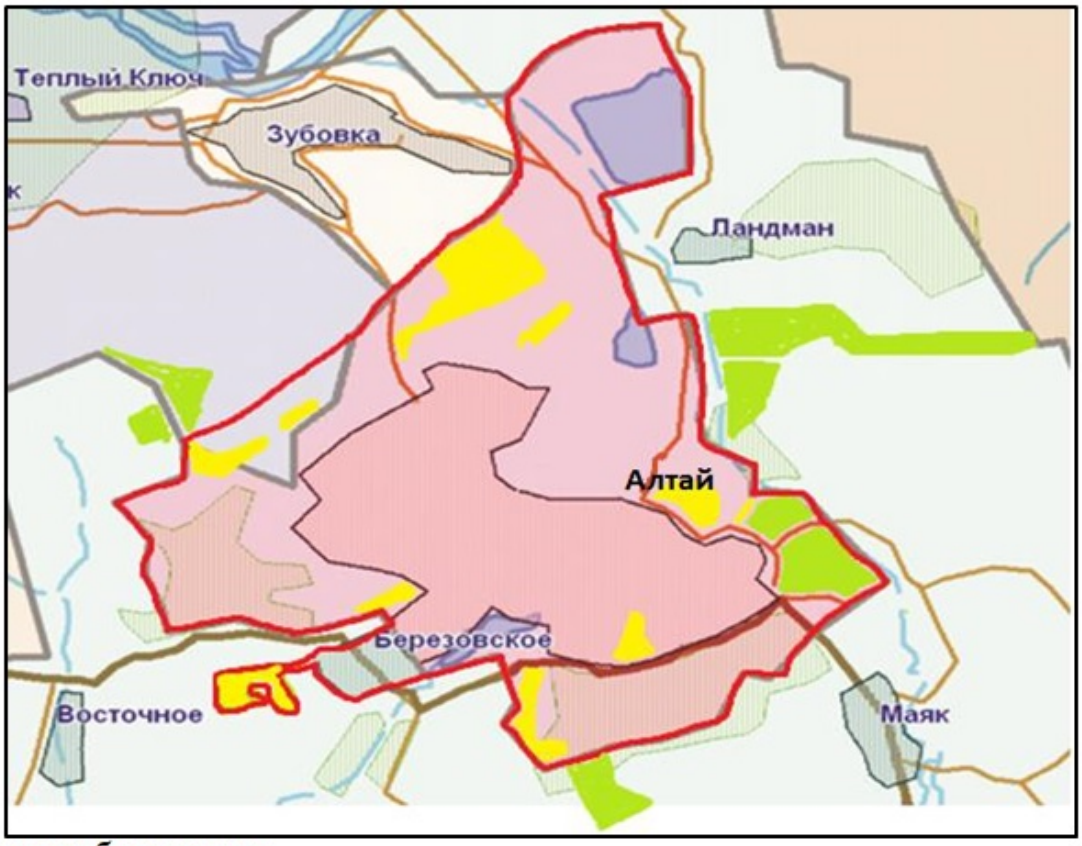

Условные обозначения:

Границы сельских округов;

Пастбища категории земель запаса;

Пастбища категории земель населенных пунктов

Приложение 2
к Плану по управлению
пастбищами и их использованию
по городу Алтай района Алтай
на 2024-2025 годы

Приемлемые схемы пастбищеоборотов

Схема четырехпольного пастбищеоборота для одного гурта (табуна)

год	участки			
	1	2	3	4
2024	(В-Л-О)	(В-Л-О)	(В-Л-О)	отдых
2025	(В-Л-О)	(В-Л-О)	отдых	(В-Л-О)
(В-Л-О) весна-лето-осень				

Приложение 3
к Плану по управлению
пастбищами и их использованию

по городу Алтай района Алтай
на 2024-2025 годы

Карта с обозначением внешних и внутренних границ и площадей пастбищ, в том числе сезонных, объектов пастбищной инфраструктуры

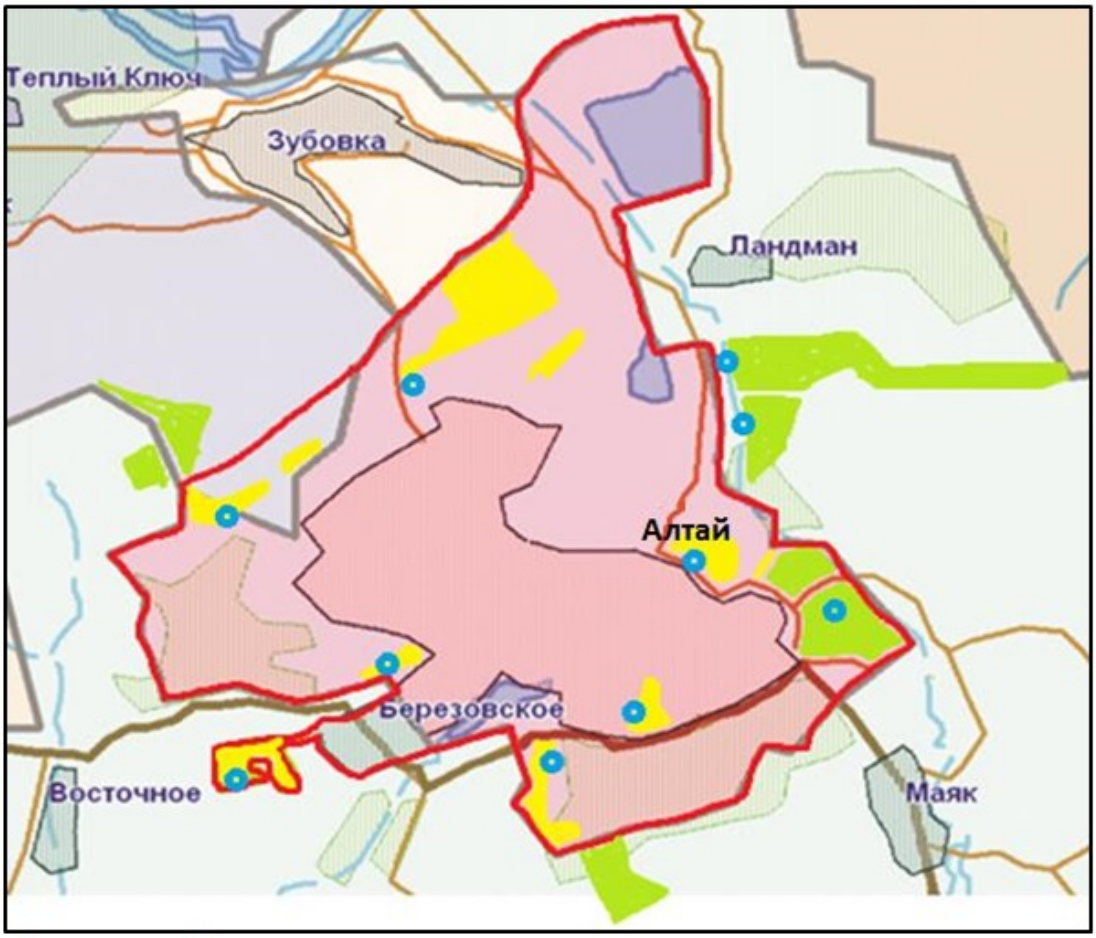

Условные обозначения:

Границы сельских округов

Участки сезонных пастбищ во внутренних и внешних границах

Пастбища категории земель населенных пунктов

водопой

Приложение 4
к Плану по управлению
пастбищами и их использованию
по городу Алтай района Алтай
на 2024-2025 годы

Схема доступа пастбищепользователей к водоисточникам (озерам, рекам, прудам, копаням, оросительным или обводнительным каналам, трубчатым или шахтным колодцам), составленную согласно норме потребления воды

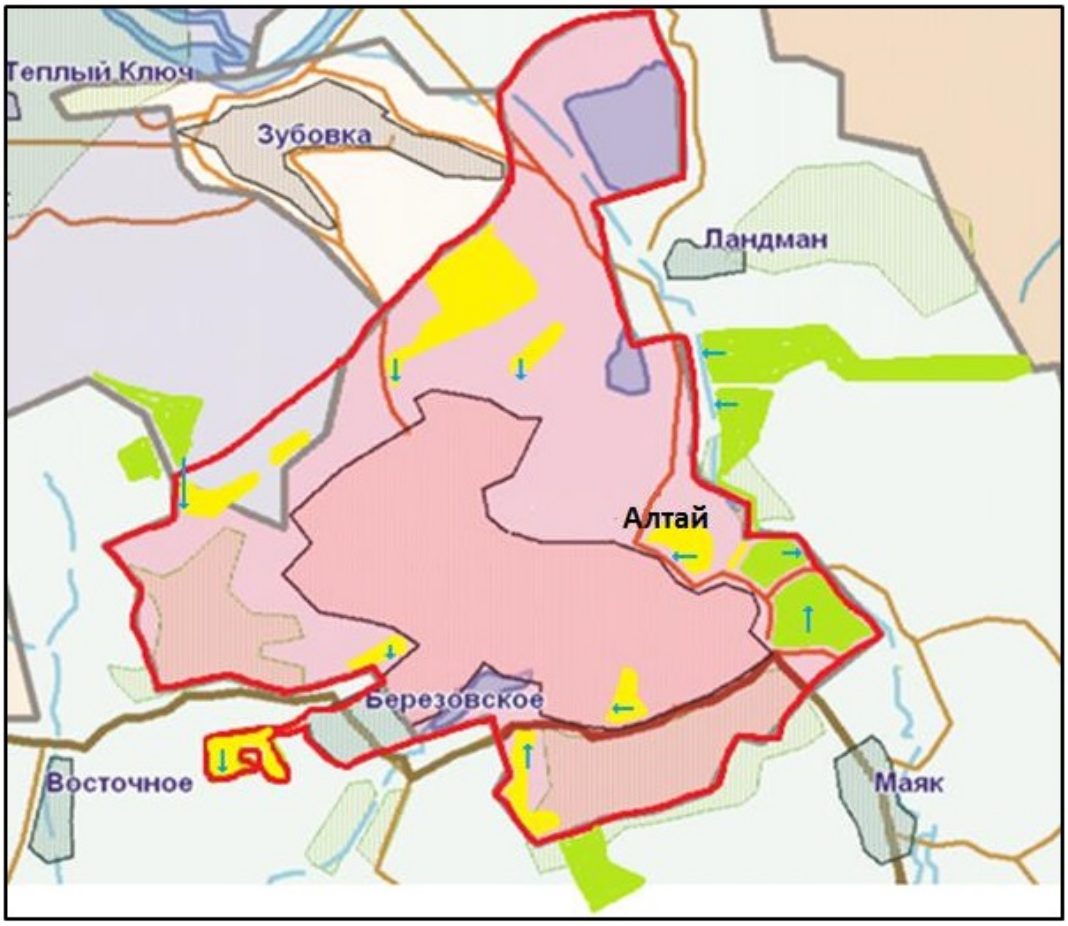

Условные обозначения

- пастбища предоставленные сельхозпроизводителям и физическим лицам для выпаса скота;

- доступ пастбищепользователей к водоисточникам

Приложение 5
к Плану по управлению
пастбищами и их использованию
по городу Алтай района Алтай
на 2024-2025 годы

Схема перераспределения пастбищ для размещения поголовья сельскохозяйственных животных физических и (или) юридических лиц, у которых отсутствуют пастбища, и перемещения его на предоставляемые пастбища

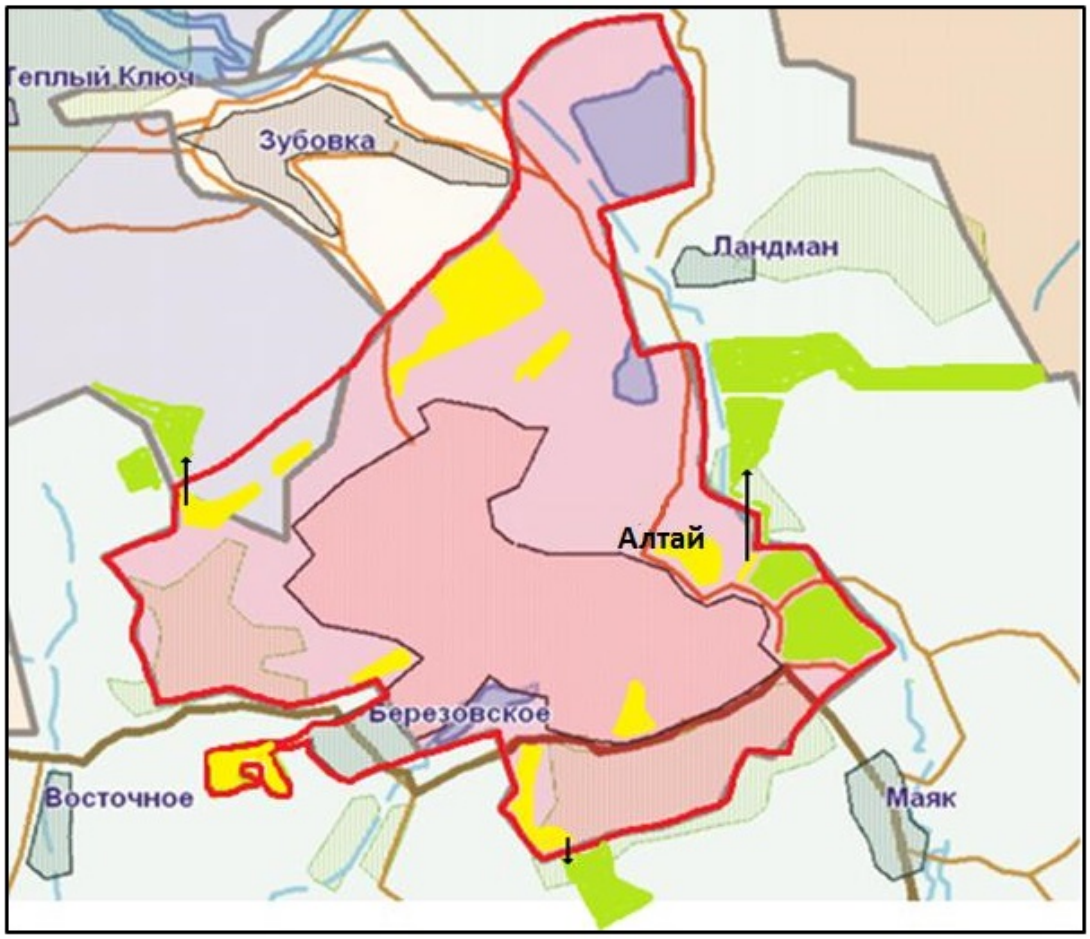

Условные обозначения:

→ Схема размещения поголовья сельскохозяйственных животных на отгонных пастбищах физических и (или) юридических лиц не обеспеченных пастбищами

Приложение 6
к Плану по управлению
пастбищами и их использованию
по городу Алтай района Алтай
на 2024-2025 годы

Схема размещения поголовья сельскохозяйственных животных на отгонных пастбищах физических и (или) юридических лиц, не обеспеченных пастбищами, расположенными при городе районного значения, поселке, селе, сельском округе

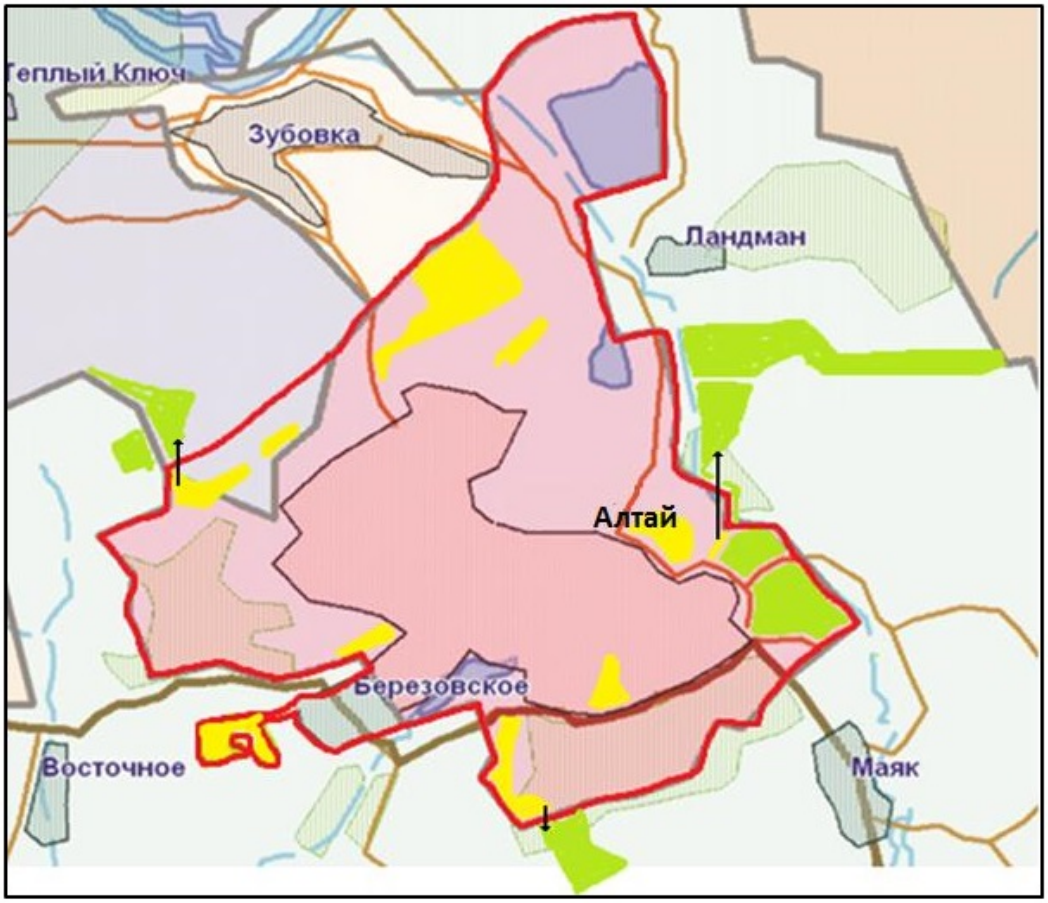

Условные обозначения:

→ Схема размещения поголовья сельскохозяйственных животных на отгонных пастбищах физических и (или) юридических лиц не обеспеченных пастбищами

Приложение 7
к Плану по управлению
пастбищами и их использованию
по городу Алтай района Алтай
на 2024-2025 годы

Календарный график по использованию пастбищ, устанавливающий сезонные маршруты выпаса и передвижения сельскохозяйственных животных

Населенный пункт	Срок выгона скота на отгонные пастбища	Срок возврата животных с отгонных пастбищ
город Алтай	апрель - май	сентябрь - октябрь

Приложение 2 к решению
маслихата района Алтай
от 6 марта 2024 года
№ 12/8-VIII

План по управлению пастбищами и их использованию по городу Серебрянск района Алтай на 2024-2025 годы

Настоящий План по управлению пастбищами и их использованию по городу Серебрянск района Алтай на 2024-2025 годы (далее - План) разработан в соответствии с Законами Республики Казахстан "О местном государственном управлении и самоуправлении в Республике Казахстан", от "О пастбищах", приказом Заместителя Премьер-Министра Республики Казахстан - Министра сельского хозяйства Республики Казахстан "Об утверждении Правил рационального использования пастбищ", приказом Министра сельского хозяйства Республики Казахстан "Об утверждении предельно допустимой нормы нагрузки на общую площадь пастбищ".

План принимается в целях рационального использования пастбищ, устойчивого обеспечения потребности в кормах и предотвращения процессов деградации пастбищ.

План содержит:

3) схему (карту) расположения пастбищ на территории по городу Серебрянск района Алтай в разрезе категорий земель, собственников земельных участков и землепользователей на основании правоустанавливающих документов (приложение 1);

4) приемлемые схемы пастбищеоборотов (Приложение 2);

3) карту с обозначением внешних и внутренних границ и площадей пастбищ, в том числе сезонных, объектов пастбищной инфраструктуры (приложение 3);

4) схему доступа пастбищепользователей к водоисточникам (озерам, рекам, прудам, копаням, оросительным или обводнительным каналам, трубчатым или шахтным колодцам), составленную согласно норме потребления воды (Приложение 4);

5) схему перераспределения пастбищ для размещения поголовья сельскохозяйственных животных физических и (или) юридических лиц, у которых отсутствуют пастбища, и перемещения его на предоставляемые пастбища (Приложение 5);

6) схему размещения поголовья сельскохозяйственных животных на отгонных пастбищах физических и (или) юридических лиц, не обеспеченных пастбищами, расположенными при городе районного значения (Приложение 6);

7) календарный график по использованию пастбищ, устанавливающий сезонные маршруты выпаса и передвижения сельскохозяйственных животных (приложение 7).

План принят с учетом сведений о состоянии геоботанического обследования пастбищ, сведений о ветеринарно-санитарных объектах, данных о численности поголовья сельскохозяйственных животных с указанием их владельцев - пастбищепользователей, физических и (или) юридических лиц, данных о количестве гуртов, отар, табунов, сформированных по видам и половозрастным группам сельскохозяйственных животных, сведений о формировании поголовья сельскохозяйственных животных для выпаса на отгонных пастбищах, особенностей выпаса сельскохозяйственных животных на культурных и аридных пастбищах, сведений о сервитутах для прогона скота и иных данных, предоставленных государственными органами, физическими и (или) юридическими лицами.

Общая площадь территории города Серебрянск 2574 га, из них пашни – 233 га, пастбищные земли – 1343 га.

По природным условиям территория города Серебрянск расположена в горно-луговой зоне. Климат зоны резко континентальный.

На территории города Серебрянск имеется ветеринарный пункт, скотомогильник.

На 1 января 2024 года в городе Серебрянск насчитывается (личное подворье населения и поголовье ТОО, КХ) крупного рогатого скота 505 голов, из них маточное (дойное) поголовье 302 голов, мелкого рогатого скота 837 голов, лошадей 150 голов (таблица № 1).

Данные о численности поголовья сельскохозяйственных животных по городу Серебрянск

Таблица № 1

№	Населенный пункт	Население				к/х и ТОО				Всего:			
		Крупный рогатый скот		Мелкий рогатый скот	Лошади	Крупный рогатый скот		Мелкий рогатый скот	Лошади	Крупный рогатый скот		Мелкий рогатый скот	Лошади
		всего	в том числе дойные			всего	в том числе дойные			всего	в том числе дойные		
1	город Серебрянск	505	302	837	150	0	0	0	0	505	302	837	150

Для обеспечения сельскохозяйственных животных по городу Серебрянск, имеются всего 1343 га пастбищных угодий.

На основании вышеизложенного, согласно статьи 15 Закона Республики Казахстан "О пастбищах" для нужд местного населения города Серебрянск по содержанию маточного (дойного) поголовья сельскохозяйственных животных при имеющихся пастбищных угодьях населенных пунктов в размере 1343 га, потребность составляет 906 га (таблица № 2).

Таблица №2

№	Населенный пункт	Площадь пастбищ, (га)	Наличие дойных коров (голов)	Норма потребности пастбищна 1 голову, (га)	Потребность пастбищ, (га)	Не обеспечено пастбищами (га)	Излишки (га)
1	город Серебрянск	1343	302	3	906	0	437

Выпас других сельскохозяйственных животных местного населения при норме нагрузки на голову: крупный рогатый скот – 3 га, мелкий рогатый скот – 0,5 га, лошадей – 5 га, также производится в черте населенного пункта (таблица № 3).

Таблица № 3

№	Населенные пункты	население			Норма потребности пастбищ на 1 голову, (га)			Потребность пастбищ, (га)			
		Крупный рогатый скот	Мелкий рогатый скот	Лошади	Крупный рогатый скот	Мелкий рогатый скот	Лошади	Крупный рогатый скот	Мелкий рогатый скот	Лошади	Итого (га)
1	город Серебрянск	203	837	150	3	0,5	5	609	418,5	750	1777,5

Сложившуюся потребность пастбищных угодий в размере 1340,5 га необходимо восполнить за счет выпаса сельскохозяйственных животных населения на отгонных пастбищах сельхозпроизводителей.

Для выпаса скота местного населения города Серебрянск организовано 4 гурта: 1 гурт - в западной части города, водопой: ручьи; 2 гурт - в северной части города, водопой: ручей Сухой; 3 гурт - в восточной, водопой: речка Серебрянка; 4 гурт - в южной части города, водопой: Усть-Каменогорское водохранилище.

Приложение 1
к Плану по управлению
пастбищами и их использованию
по городу Серебрянск района Алтай
на 2024-2025 годы

Схема (карта) расположения пастбищ на территории города Серебрянск района Алтай в разрезе категорий земель, собственников земельных участков и землепользователей на основании правоустанавливающих документов

Условные обозначения:

Границы сельских округов

Пастбища категории земель запаса

Пастбища категории земель населенных пунктов

приложение 2
к Плану по управлению
пастбищами и их использованию
по городу Серебрянск района Алтай
на 2024-2025 годы

Приемлемые схемы пастбищеоборотов

Схема четырехпольного пастбищеоборота для одного гурта (табуна)				
год	участки			
	1	**2**	**3**	**4**
2024	(В-Л-О)	(В-Л-О)	(В-Л-О)	отдых
2025	(В-Л-О)	(В-Л-О)	отдых	(В-Л-О)
(В-Л-О) весна-лето-осень				

Приложение 3
к Плану по управлению
пастбищами и их использованию
по городу Серебрянск района Алтай
на 2024-2025 годы

Карта с обозначением внешних и внутренних границ и площадей пастбищ, в том числе сезонных, объектов пастбищной инфраструктуры

Условные обозначения:

Границы сельских округов

Участки сезонных пастбищ во внутренних и внешних границах

Пастбища категории земель населенных пунктов

водопой

Приложение 4
к Плану по управлению
пастбищами и их использованию
по городу Серебрянск района Алтай
на 2024-2025 годы

Схема доступа пастбищепользователей к водоисточникам (озерам, рекам, прудам, копаням, оросительным или обводнительным каналам, трубчатым или шахтным колодцам), составленную согласно норме потребления воды

Условные обозначения:

- пастбища предоставленные сельхозпроизводителям и физическим лицам для выпаса скота;

- доступ пастбищепользователей к водоисточникам

Приложение 5
к Плану по управлению
пастбищами и их использованию
по городу Серебрянск района Алтай
на 2024-2025 годы

Схема перераспределения пастбищ для размещения поголовья сельскохозяйственных животных физических и (или) юридических лиц, у которых отсутствуют пастбища, и перемещения его на предоставляемые пастбища

Условные обозначения:

→ Схема размещения поголовья сельскохозяйственных животных на отгонных пастбищах физических и (или) юридических лиц не обеспеченных пастбищами

Приложение 6
к Плану по управлению
пастбищами и их использованию
по городу Серебрянск района Алтай
на 2024-2025 годы

Схема размещения поголовья сельскохозяйственных животных на отгонных пастбищах физических и (или) юридических лиц, не обеспеченных пастбищами, расположенными при городе районного значения

Условные обозначения:

→ Схема размещения поголовья сельскохозяйственных животных на отгонных пастбищах физических и (или) юридических лиц не обеспеченных пастбищами

Приложение 7
к Плану по управлению
пастбищами и их использованию
по городу Серебрянск района Алтай
на 2024-2025 годы

Календарный график по использованию пастбищ, устанавливающий сезонные маршруты выпаса и передвижения сельскохозяйственных животных

Населенный пункт	Срок выгона животных на отгонные пастбища	Срок возврата животных с отгонных пастбищ
город Серебрянск	апрель - май	сентябрь - октябрь

Приложение 3 к решению
маслихата района Алтай
от 6 марта 2024 года
№ 12/8-VIII

План по управлению пастбищами и их использованию в Ново-Бухтарминском сельском округе района Алтай на 2024-2025 годы

Настоящий План по управлению пастбищами и их использованию в Ново-Бухтарминском сельском округе района Алтай на 2024-2025 годы (далее - План) разработан в соответствии с Законами Республики Казахстан "О местном государственном управлении и самоуправлении в Республике Казахстан", "О пастбищах", приказом Заместителя Премьер-Министра Республики Казахстан - Министра сельского хозяйства Республики Казахстан "Об утверждении Правил

рационального использования пастбищ", приказом Министра сельского хозяйства Республики Казахстан "Об утверждении предельно допустимой нормы нагрузки на общую площадь пастбищ".

План принимается в целях рационального использования пастбищ, устойчивого обеспечения потребности в кормах и предотвращения процессов деградации пастбищ.

План содержит:

5) схему (карту) расположения пастбищ на территории Ново-Бухтарминского сельского округа района Алтай в разрезе категорий земель, собственников земельных участков и землепользователей на основании правоустанавливающих документов (приложение 1);

6) приемлемые схемы пастбищеоборотов (Приложение 2);

3) карту с обозначением внешних и внутренних границ и площадей пастбищ, в том числе сезонных, объектов пастбищной инфраструктуры (приложение 3);

4) схему доступа пастбищепользователей к водоисточникам (озерам, рекам, прудам, копаням, оросительным или обводнительным каналам, трубчатым или шахтным колодцам), составленную согласно норме потребления воды (Приложение 4);

5) схему перераспределения пастбищ для размещения поголовья сельскохозяйственных животных физических и (или) юридических лиц, у которых отсутствуют пастбища, и перемещения его на предоставляемые пастбища (Приложение 5);

6) схему размещения поголовья сельскохозяйственных животных на отгонных пастбищах физических и (или) юридических лиц, не обеспеченных пастбищами, расположенными при поселке, селе, сельском округе (Приложение 6);

7) календарный график по использованию пастбищ, устанавливающий сезонные маршруты выпаса и передвижения сельскохозяйственных животных (приложение 7).

План принят с учетом сведений о состоянии геоботанического обследования пастбищ, сведений о ветеринарно-санитарных объектах, данных о численности поголовья сельскохозяйственных животных с указанием их владельцев - пастбищепользователей, физических и (или) юридических лиц, данных о количестве гуртов, отар, табунов, сформированных по видам и половозрастным группам сельскохозяйственных животных, сведений о формировании поголовья сельскохозяйственных животных для выпаса на отгонных пастбищах, особенностей выпаса сельскохозяйственных животных на культурных и аридных пастбищах, сведений о сервитутах для прогона скота и иных данных, предоставленных государственными органами, физическими и (или) юридическими лицами.

По административно-территориальному делению в Ново-Бухтарминском сельском округе имеются 6 населенных пунктов.

Общая площадь территории Ново-Бухтарминского сельского округа 43952 га, из них пашни – 3778 га, пастбищные земли – 35590 га.

По категориям земли подразделяются на:

земли сельскохозяйственного назначения – 11590 га;

земли населенных пунктов – 7088 га;

земли промышленности, транспорта, связи, для нужд космической деятельности, обороны, национальной безопасности и иного несельскохозяйственного назначения – 1681 га;

земли запаса - 23593 га.

По природным условиям территория Ново-Бухтарминского сельского округа относится к горной лугово-степной земледельческой зоне. Климат влажный умеренно теплый. Осадков выпадает за год в среднем 434 мм. Максимальное количество их приходится на июль.

Почвы в основном горные черноземы выщелоченные и лугово-степные.

На территории Ново-Бухтарминского сельского округа имеется ветеринарный пункт, скотомогильник.

На 1 января 2024 года в Ново-Бухтарминском сельском округе насчитывается (личное подворье населения и поголовье ТОО, КХ) крупного рогатого скота 1943 головы, из них маточное (дойное) поголовье 891 голова, мелкого рогатого скота 2693 головы, лошадей 1262 голов (таблица № 1) из них:

в поселке Новая Бухтарма:

крупного рогатого скота 822 головы, из них маточное (дойное) поголовье 367 голов, мелкого рогатого скота 1473 головы, лошадей 782 головы.

Площадь пастбищ составляет 1248 га.

в поселке Октябрьский:

крупного рогатого скота 320 голов, из них маточное (дойное) поголовье 149 голов, мелкого рогатого скота 438 голов, лошадей 374 головы.

Площадь пастбищ составляет 2303 га.

в селе Березовка:

крупного рогатого скота 344 головы, из них маточное (дойное) поголовье 172 головы, мелкого рогатого скота 247 голов, лошадей 32 головы.

Площадь пастбищ составляет 1040 га.

в селе Александровка:

крупного рогатого скота 209 голов, из них маточное (дойное) поголовье 96 голов, мелкого рогатого скота 268 голов, лошадей 65 голов.

Площадь пастбищ составляет 353 га.

в селе Сажаевка:

крупного рогатого скота 65 голов, из них маточное (дойное) поголовье 23 головы, мелкого рогатого скота 86 голов, лошадей 0 голов.

Площадь пастбищ составляет 1259 га.

на станции Селезневка:

крупного рогатого скота 183 головы, из них маточное (дойное) поголовье 84 головы , мелкого рогатого скота 181 голова, лошадей – 9 голов.

Площадь пастбищ составляет 379 га.

Данные о численности поголовья сельскохозяйственных животных по Ново-Бухтарминскому сельскому округу

Таблица № 1

№	Населенные пункты	население				Сельскохозяйственные формирования				Всего:			
		Крупный рогатый скот		Мелкий рогатый скот	Лошади	Крупный рогатый скот		Мелкий рогатый скот	Лошади	Крупный рогатый скот		Мелкий рогатый скот	Лошади
		всего	в том числе дойные			всего	в том числе дойные			всего	в том числе дойные		
1	Поселок Новая Бухтарма	486	212	918	568	336	155	555	214	822	367	1473	782
2	Поселок Октябрьский	266	126	367	167	54	23	71	207	320	149	438	374
3	Село Березовка	344	172	247	32	0	0	0	0	344	172	247	32
4	Село Александровка	209	96	268	65	0	0	0	0	209	96	268	65
5	Станция Сажаевка	65	23	86	0	0	0	0	0	65	23	86	0
6	Станция Селезневка	183	84	181	9	0	0	0	0	183	84	181	9
	Итого:	1553	713	2067	841	390	178	626	421	1943	891	2693	1262

Для обеспечения сельскохозяйственных животных по Ново-Бухтарминскому сельскому округу имеются всего 35590 га пастбищных угодий, в черте населенных пунктов числится 6582 га пастбищ.

На основании вышеизложенного, согласно статьи 15 Закона Республики Казахстан "О пастбищах" для нужд местного населения (поселок Новая Бухтарма, поселок

Октябрьский, село Березовка, село Александровка, станция Сажаевка, станция Селезневка) по содержанию маточного (дойного) поголовья сельскохозяйственных животных при имеющихся пастбищных угодьях населенных пунктов в размере 6582 га, потребность составляет 2139 га (таблица № 2).

Таблица №2

№	Населенный пункт	Площадь пастбищ, (га)	Наличие дойных коров (голов)	Норма потребности пастбищна 1 голову, (га)	Потребность пастбищ, (га)	Не обеспечено пастбищами (га)	Излишки, (га)
1	Поселок Новая Бухтарма	1248	212	3	636	-	612
2	Поселок Октябрьский	2303	126	3	378	-	1925
3	Село Березовка	1040	172	3	516	-	524
4	Село Александровка	353	96	3	288	-	65
5	Станция Сажаевка	1259	23	3	69	-	1190
6	Станция Селезневка	379	84	3	252	-	127
	Итого:	6582	713		2139	0	4443

Выпас других сельскохозяйственных животных местного населения при норме нагрузки на голову: крупный рогатый скот – 3 га, мелкий рогатый скот – 0,5 га, лошадей – 5 га, также производится в черте населенных пунктов (таблица № 3).

Таблица № 3

№	Населенные пункты	население			Норма потребности пастбищ на 1 голову, (га)			Потребность пастбищ, (га)			
		Крупный рогатый скот	Мелкий рогатый скот	Лошади	Крупный рогатый скот	Мелкий рогатый скот	Лошади	Крупный рогатый скот	Мелкий рогатый скот	Лошади	Итого (га)
1	Поселок Новая Бухтарма	274	918	568	3	0,5	5	822	459	2840	4121
2	Поселок Октябрьский	140	367	167	3	0,5	5	420	183,5	835	1438,5

3	Село Березовка	172	247	32	3	0,5	5	516	123	160	799
4	Село Александровка	113	268	65	3	0,5	5	339	134	325	798
5	Станция Сажаевка	42	86	0	3	0,5	5	126	43	0	169
6	Станция Селезневка	99	181	9	3	0,5	5	297	90	45	432
	Итого:	833	2067	839				2520	1032,5	4205	7757,5

Сложившуюся потребность пастбищных угодий в размере 3314,5 га необходимо восполнить за счет выпаса сельскохозяйственных животных населения на землях, принадлежащих землепользователям Нурахметовой Н.А., Аксеновой С.Ю., Темешеву С.Т., Оградову Б.Г., Пантелееву А.А.

Для выпаса скота местного населения поселка Новая Бухтарма организовано 2 гурта: 1 гурт - западнее поселок Новая Бухтарма, водопой- ручьи; 2 гурт - северо-западнее поселка Новая Бухтарма, водопой - ручьи. Для выпаса скота населения поселка Октябрьский организовано 3 гурта: 1-3 гурт - северо-восточнее поселка Октябрьский, водопой - река Урунхайка, ручьи.

Для выпаса скота населения села Березовка организовано 2 гурта: 1 гурт- западнее села Березовка, водопой- ручьи; 2 гурт - юго-западнее села Березовка, водопой - ручьи.

Для выпаса скота населения села Александровка организовано 2 гурта: 1 гурт - северо-западнее села Александровка, водопой: ручьи; 2 гурт- западнее села Александровка, водопой: ручьи.

Для выпаса скота населения станции Сажаевка организован гурт - восточнее станции Сажаевка, водопой - ручей Серебряный.

Для выпаса скота населения станции Селезневка организован гурт - восточнее села Селезневка, водопой - ручьи.

Поголовье в товариществах с ограниченной ответственностью (далее- ТОО), крестьянских и фермерских хозяйствах Ново-Бухтарминского сельского округа составляет: крупного рогатого скота 390 голова, мелкого рогатого скота 626 голов, лошадей 421 голов.

Площадь пастбищ ТОО, крестьянских и фермерских хозяйств составляет 7752 гектар (таблица № 4).

Таблица № 4

№	Землепользователи	Площадь (га)	Наличие скота по видам, (голов)			Норма потребности пастбищ на 1 голову, (га)			Потребность пастбищ, (га)			
			Крупный рогатый скот	Мелкий рогатый скот	Лошади	Крупный рогатый скот	Мелкий рогатый скот	Лошади	Крупный рогатый скот	Мелкий рогатый скот	Лошади	Итого (га)
1	ТОО "Айбалта"	580	88	159	0	3	0,5	5	264	79,5	0	343,5
2	ТОО "Нивы Чапаево"	867	71	242	81	3	0,5	5	213	121	405	739
3	ТОО "Алтаи А"	674	0	0	0	3	0,5	5	0	0	0	0
4	Крестьянское хозяйство "Бухтарма"	2007	164	160	101	3	0,5	5	492	80	505	1077
5	Крестьянское хозяйство "Селезневка"	29	9	0	0	3	0,5	5	27	0	0	27
6	Крестьянское хозяйство "Cuprieniedae"	191	7	8	0	3	0,5	5	21	4	0	25
7	Крестьянское хозяйство "Восход"	257	0	0	0	3	0,5	5	0	0	0	0
8	Крестьянское хозяйство "Светлое"	258	0	0	0	3	0,5	5	0	0	0	0
9	Крестьянское хозяйство "	1176	51	11	61	3	0,5	5	153	5,5		463,5

	Галанчук"										305	
10	Крестьянское хозяйство "Онгарбаев"	515	0	0	0	3	0,5	5	0	0	0	0
11	Крестьянское хозяйство "Джармуханбетов"	635	0	23	50	3	0,5	5	0	11,5	250	261,5
12	Крестьянское хозяйство "Кен Алка"	65	0	0	0	3	0,5	5	0	0	0	0
13	Крестьянское хозяйство "Jaisan"	433	0	0	0	3	0,5	5	0	0	0	0
14	Производственный кооператив "ПК "МКС-1"	0	0	10	103	3	0,5	5	0	5	515	520
15	Производственный кооператив "СПК "Юдаков Н.А."	65	0	13	25	3	0,5	5	0	6,5	125	131,5
	Итого:	7752	390	626	421				1170	313	2105	3588

Сложившуюся потребность пастбищных угодий производственных кооперативов " СПК "МКС-1", "СПК "Юдаков Н.А." в размере 586,5 га необходимо восполнить из земель предоставленных Юдакову Н.А. и ТОО "Нивы Чапаево".

Приложение 1
к Плану по управлению
пастбищами и их использованию

в Ново-Бухтарминском сельском
округе района Алтай
на 2024-2025 годы

Схема (карта) расположения пастбищ на территории Ново-Бухтарминского сельского округа района Алтай в разрезе категорий земель, собственников земельных участков и землепользователей на основании правоустанавливающих документ

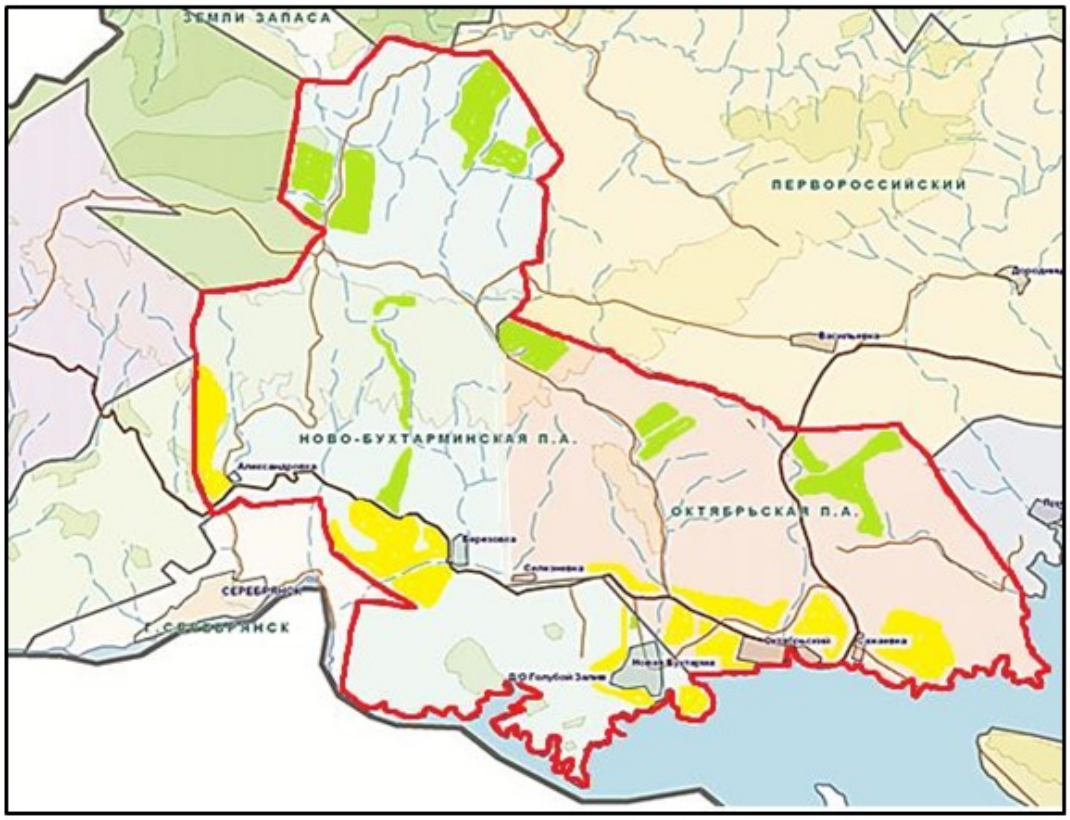

Условные обозначения:

Границы сельских округов;

Пастбища категории земель сельскохозяйственного назначения;

Пастбища категории земель населенных пунктов

Приложение 2
к Плану по управлению
пастбищами и их использованию
в Ново-Бухтарминском сельском
округе района Алтай
на 2024-2025 годы

Приемлемые схемы пастбищеоборотов

Схема четырехпольного пастбищеоборота для одного гурта (табуна)				
год	участки			
	1	2	3	4
2024	(В-Л-О)	(В-Л-О)	(В-Л-О)	отдых
2025	(В-Л-О)	(В-Л-О)	отдых	(В-Л-О)
(В-Л-О) весна-лето-осень				

Приложение 3
к Плану по управлению
пастбищами и их использованию
в Ново-Бухтарминском сельском
округе района Алтай
на 2024-2025 годы

Карта с обозначением внешних и внутренних границ и площадей пастбищ, в том числе сезонных, объектов пастбищной инфраструктуры

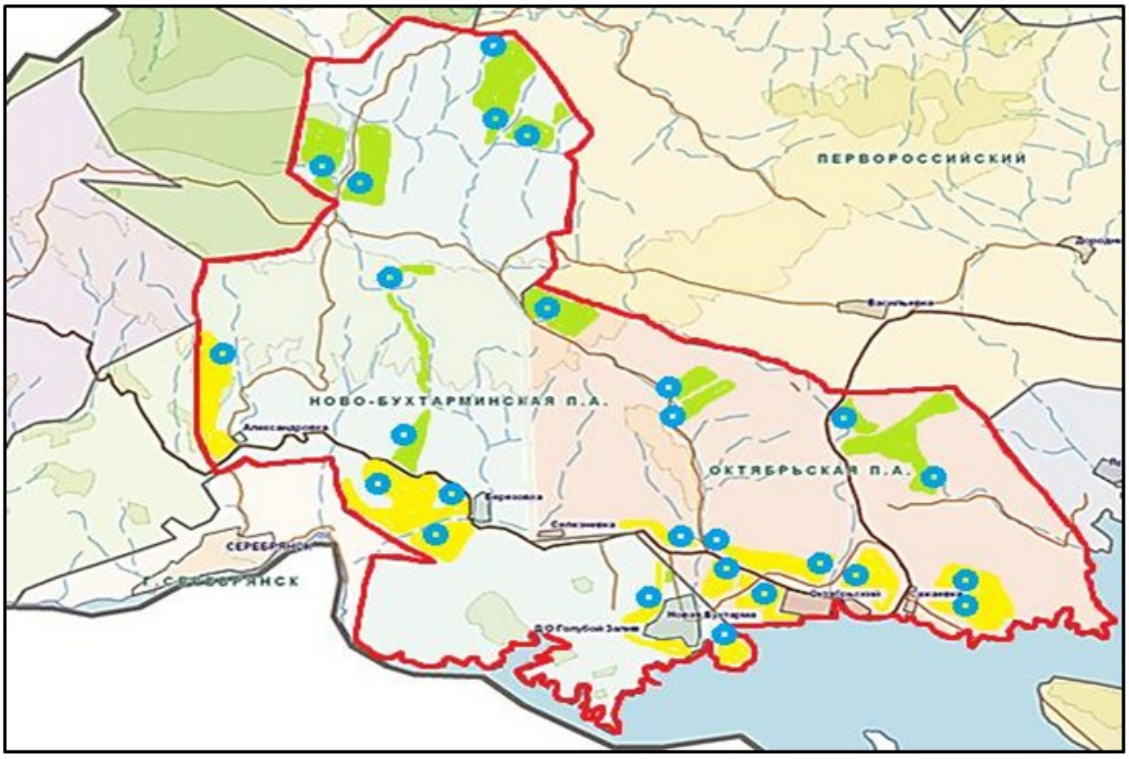

Условные обозначения:

Границы сельских округов;

Участки сезонных пастбищ во внутренних и внешних границах;

Пастбища категории земель населенных пунктов;

водопой

Приложение 4
к Плану по управлению
пастбищами и их использованию
в Ново-Бухтарминском сельском
округе района Алтай
на 2024-2025 годы

Схема доступа пастбищепользователей к водоисточникам (озерам, рекам, прудам, копаням, оросительным или обводнительным каналам, трубчатым или шахтным колодцам), составленную согласно норме потребления воды

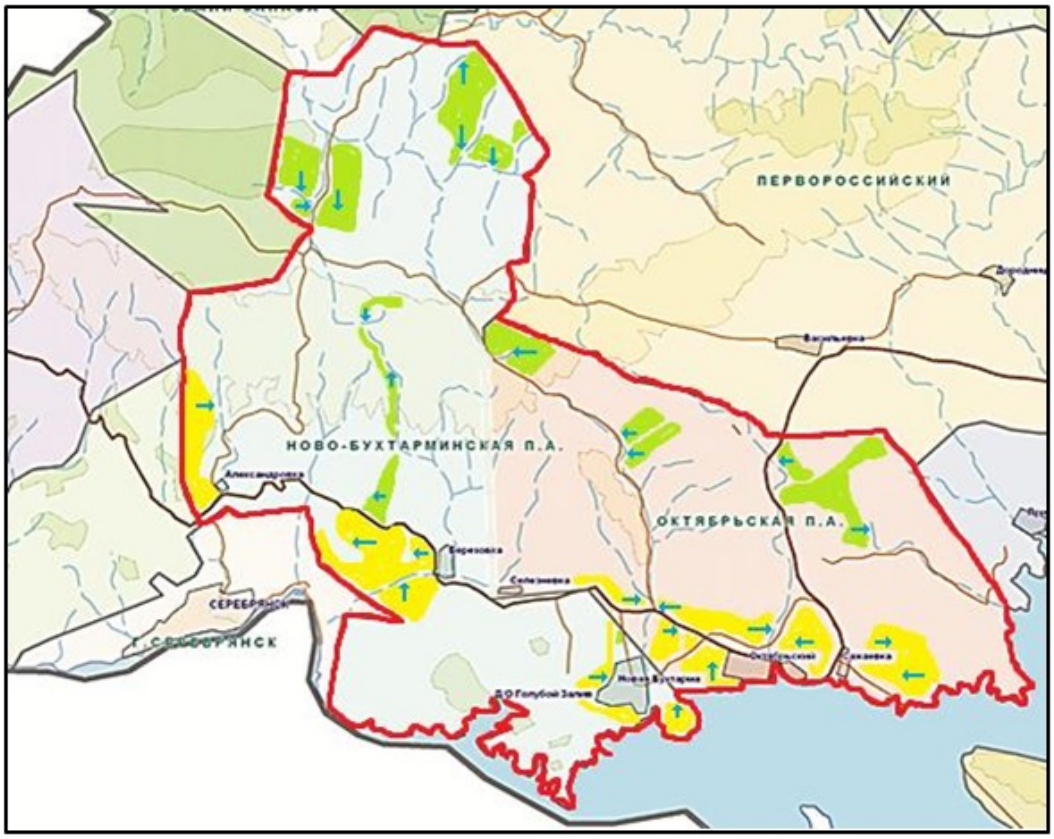

Условные обозначения:

- пастбища предоставленные сельхозпроизводителям и физическим лицам для выпаса скота;

- доступ пастбищепользователей к водоисточникам

Приложение 5
к Плану по управлению
пастбищами и их использованию
в Ново-Бухтарминском сельском
округе района Алтай
на 2024-2025 годы

Схема перераспределения пастбищ для размещения поголовья сельскохозяйственных животных физических лиц, у которых отсутствуют пастбища, и перемещения его на предоставляемые пастбища

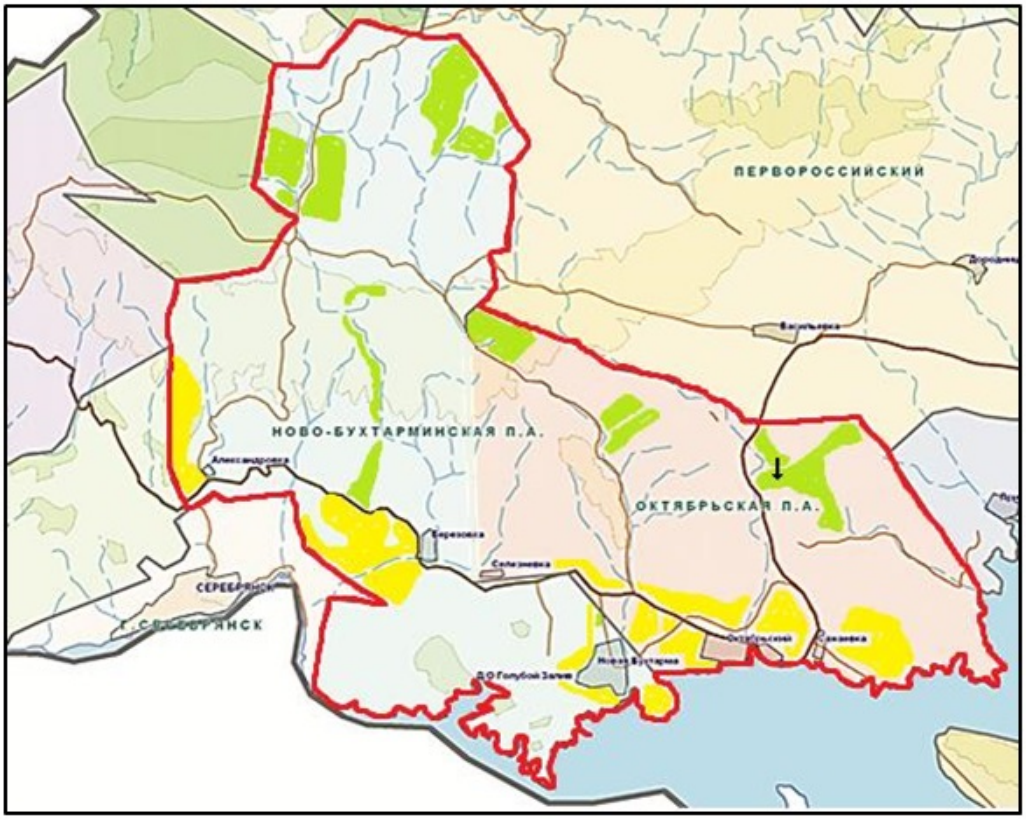

Условные обозначения:

→ Схема размещения поголовья сельскохозяйственных животных на отгонных пастбищах физических и (или) юридических лиц не обеспеченных пастбищами

Приложение 6
к Плану по управлению
пастбищами и их использованию
в Ново-Бухтарминском сельском
округе района Алтай
на 2024-2025 годы

Схема размещения поголовья сельскохозяйственных животных на отгонных пастбищах физических и (или) юридических лиц, не обеспеченных пастбищами, расположенными при поселке, селе, сельском округе

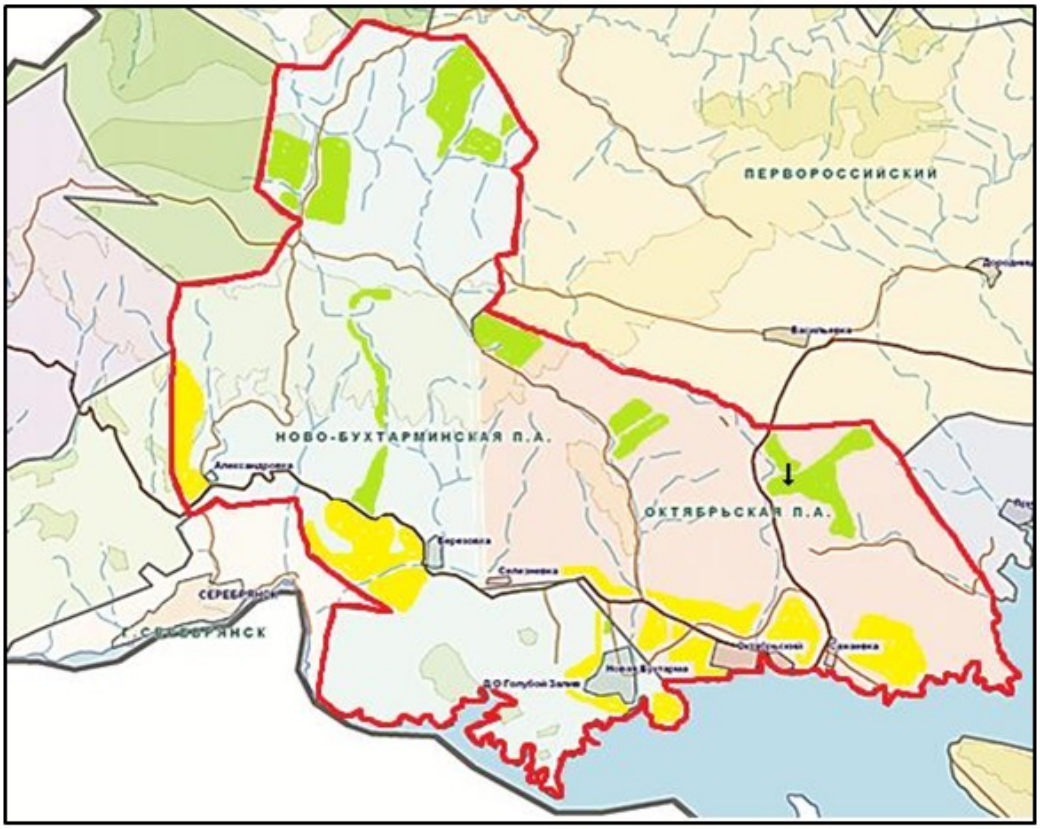

Условные обозначения:

→ Схема размещения поголовья сельскохозяйственных животных на отгонных пастбищах физических и (или) юридических лиц не обеспеченных пастбищам

Приложение 7
к Плану по управлению
пастбищами и их использованию
в Ново-Бухтарминском сельском
округе района Алтай
на 2024-2025 годы

Календарный график по использованию пастбищ, устанавливающий сезонные маршруты выпаса и передвижения сельскохозяйственных животных

Сельский округ	Срок выгона животных на отгонные пастбища	Срок возврата животных с отгонных пастбищ
Ново-Бухтарминский	апрель - май	сентябрь - октябрь

Приложение 4 к решению
маслихата района Алтай
от 6 марта 2024 года
№ 12/8-VIII

План по управлению пастбищами и их использованию в Малеевском сельском округе района Алтай на 2024-2025 годы

Настоящий План по управлению пастбищами и их использованию в Малеевском сельском округе района Алтай на 2024-2025 годы (далее - План) разработан в соответствии с Законами Республики "О местном государственном управлении и самоуправлении в Республике Казахстан", "О пастбищах", приказом Заместителя Премьер-Министра Республики Казахстан - Министра сельского хозяйства Республики Казахстан "Об утверждении Правил рационального использования пастбищ", приказом Министра сельского хозяйства Республики Казахстан "Об утверждении предельно допустимой нормы нагрузки на общую площадь пастбищ".

План принимается в целях рационального использования пастбищ, устойчивого обеспечения потребности в кормах и предотвращения процессов деградации пастбищ.

План содержит:

7) схему (карту) расположения пастбищ на территории Малеевского сельского округа района Алтай в разрезе категорий земель, собственников земельных участков и землепользователей на основании правоустанавливающих документов (приложение 1);

8) приемлемые схемы пастбищеоборотов (Приложение 2);

3) карту с обозначением внешних и внутренних границ и площадей пастбищ, в том числе сезонных, объектов пастбищной инфраструктуры (приложение 3);

4) схему доступа пастбищепользователей к водоисточникам (озерам, рекам, прудам, копаням, оросительным или обводнительным каналам, трубчатым или шахтным колодцам), составленную согласно норме потребления воды (Приложение 4);

5) схему перераспределения пастбищ для размещения поголовья сельскохозяйственных животных физических и (или) юридических лиц, у которых отсутствуют пастбища, и перемещения его на предоставляемые пастбища (Приложение 5);

6) схему размещения поголовья сельскохозяйственных животных на отгонных пастбищах физических и (или) юридических лиц, не обеспеченных пастбищами, расположенными при поселке, селе, сельском округе (Приложение 6);

7) календарный график по использованию пастбищ, устанавливающий сезонные маршруты выпаса и передвижения сельскохозяйственных животных (приложение 7).

План принят с учетом сведений о состоянии геоботанического обследования пастбищ, сведений о ветеринарно-санитарных объектах, данных о численности поголовья сельскохозяйственных животных с указанием их владельцев - пастбищепользователей, физических и (или) юридических лиц, данных о количестве гуртов, отар, табунов, сформированных по видам и половозрастным группам сельскохозяйственных животных, сведений о формировании поголовья сельскохозяйственных животных для выпаса на отгонных пастбищах, особенностей выпаса сельскохозяйственных животных на культурных и аридных пастбищах, сведений о сервитутах для прогона скота и иных данных, предоставленных государственными органами, физическими и (или) юридическими лицами.

По административно-территориальному делению в Малеевском сельском округе имеются 6 населенных пунктов.

Общая площадь территории Малеевского сельского округа 30705 га, из них пашни – 4226 га, пастбищные земли – 16939 га.

По категориям земли подразделяются на:

земли сельскохозяйственного назначения – 10172 га;

земли населенных пунктов – 7211 га;

земли промышленности, транспорта, связи, для нужд космической деятельности, обороны, национальной безопасности и иного несельскохозяйственного назначения – 18 га;

земли запаса - 13304 га.

По природным условиям территория Малеевского сельского округа относится к горно-лугово-степной земледельческой зоне. Климат резко-континентальный с суровой и продолжительной зимой, коротким и жарким летом, скоротечной весной и осенью. Средняя температура воздуха – 1,6 градусов. Осадков выпадает за год в среднем 500-560 мм. Максимальное количество их приходится на июнь, июль месяцы.

Почвы в основном горные черноземы выщелоченные и горностепные.

На территории Малеевского сельского округа имеется ветеринарный пункт.

На 1 января 2024 года в Малеевском сельском округе насчитывается крупного рогатого скота 1240 голов, из них маточное (дойное) поголовье 618 голов, мелкого рогатого скота 719 голов, лошадей 642 головы (таблица № 1) из них:

в селе Малеевск:

крупного рогатого скота 503 головы, из них маточное (дойное) поголовье 284 головы, мелкого рогатого скота 440 голов, лошадей – 281 голова.

Площадь пастбищ составляет 679 га.

в селе Путинцево:

крупного рогатого скота 256 голов, из них маточное (дойное) поголовье 102 головы, мелкого рогатого скота 116 голов, лошадей - 119 голов.

Площадь пастбищ составляет 2167 га.

в селе Быково:

крупного рогатого скота 448 голов, из них маточное (дойное) поголовье 214 голов, мелкого рогатого скота 151 голова, лошадей – 240 голов.

Площадь пастбищ составляет 1260 га.

в селе Богатырево:

крупного рогатого скота 25 голов, из них маточное (дойное) поголовье 15 голов, мелкого рогатого скота 12 голов, лошадей – 2 головы.

Площадь пастбищ составляет 1304 га.

в селе Ландман:

крупного рогатого скота 8 голов, из них маточное (дойное) поголовье 3 головы, мелкого рогатого скота - 0, лошадей – 0.

Площадь пастбищ составляет 268 га.

Данные о численности поголовья сельскохозяйственных животных по Малеевскому сельскому округу

Таблица № 1

№	Населенные пункты	Население				Сельскохозяйственные формирования				Всего:			
		Крупный рогатый скот		Мелкий рогатый скот	Лошади	Крупный рогатый скот		Мелкий рогатый скот	Лошади	Крупный рогатый скот		Мелкий рогатый скот	Лошади
		Всего	в том числе дойные			Всего	в том числе дойные			Всего	в том числе дойные		
1	Село Малеевск	313	163	440	253	190	121	0	28	503	284	440	281
2	Село Путинцево	235	85	76	40	21	17	40	79	256	102	116	119
3	Село Быково	420	193	151	192	28	21	0	48	448	214	151	240
4	Село Богатырево	20	12	12	1	5	3	0	1	25	15	12	2
5	Село Ландман	8	3	0	0	0	0	0	0	8	3	0	0
	Итого:	996	456	679	486	244	162	40	156	1240	618	719	642

Для обеспечения сельскохозяйственных животных по Малеевскому сельскому округу имеются всего 16939 га пастбищных угодий, в черте населенных пунктов числится 5845 га пастбищ.

На основании вышеизложенного, согласно статьи 15 Закона Республики Казахстан "О пастбищах" для нужд местного населения (село Малеевск, село Путинцево, село Быково, село Богатырево, село Ландман) по содержанию маточного (дойного) поголовья сельскохозяйственных животных при имеющихся пастбищных угодьях населенных пунктов в размере 5845 га, потребность составляет 1591 га (таблица № 2).

Таблица №2

№	Населенный пункт	Площадь пастбищ, (га)	Наличие дойных коров (голов)	Норма потребности пастбищ на 1 голову, (га)	Потребность пастбищ,(га)	Не обеспечено пастбищами (га)	Излишки, (га)

1	Село Малеевск	679	163	3	489	-	190
2	Село Путинцево	2167	85	3	255	-	1912
3	Село Быково	1260	193	4	772	-	488
4	Село Богатырево	1304	12	5	60	-	1244
5	Село Ландман	268	3	5	15	-	253
	Итого:	5845	456		1591		4087

Выпас других сельскохозяйственных животных местного населения при норме нагрузки на голову: крупный рогатый скот – 3 га, мелкий рогатый скот – 0,5 га, лошадей – 5 га, также производится в черте населенных пунктов (таблица № 3).

Таблица № 3

№	Населенные пункты	население			Норма потребности пастбищ на 1 голов, (га)			Потребность пастбищ,(га)			
		Крупный рогатый скот	Мелкий рогатый скот	Лошади	Крупный рогатый скот	Мелкий рогатый скот	Лошади	Крупный рогатый скот	Мелкий рогатый скот	Лошади	Итого (га)
1	Село Малеевск	150	440	253	3	0,5	5	450	220	1265	1935
2	Село Путинцево	150	76	40	3	0,5	5	450	38	200	688
3	Село Быково	227	151	192	3	0,5	5	681	75	960	1716
4	Село Богатырево	8	12	1	3	0,5	5	24	6	5	35
5	Село Ландман	5	0	0	3	0,5	5	15	0	0	15
	Итого:	540	679	486				1620	339	2430	4389

Для выпаса скота местного населения села Малеевск организовано 3 гурта: 1 гурт - западнее села Малеевск, водопой - ручей Березовка; 2 гурт - в урочище "Малина", водопой - ручьи; 3 гурт - 2-3 км юго-восточнее села Малеевск, водопой - ручьи

Для выпаса скота населения села Путинцево организован гурт - севернее села Путинцево, водопой - ручей вблизи технологической трассы Путинцево-Бобровка (500 метров северо-западнее лесопитомника КГУ "Зыряновское лесное хозяйство".

Для выпаса скота населения села Быково организовано 2 гурта: 1 гурт - севернее села Быково, водопой - река Бухтарма; 2 гурт - южнее села Быково, водопой - ручей Мельничный, ручьи.

Для выпаса скота населения села Богатырево организовано 2 гурта: 1 гурт - юго-восточнее села Богатырево, водопой- ручей Поперечный; 2 гурт - юго-западнее села Богатырево, водопой- ручьи.

Для выпаса скота населения села Ландман организован 1 гурт - северо-восточнее села Ландман, водопой - ручей Черкашин.

Поголовье в товариществах с ограниченной ответственностью (далее -ТОО), крестьянских и фермерских хозяйствах Малеевского сельского округа составляет: крупного рогатого скота 244 головы, мелкого рогатого скота 40 голов, лошадей 156 голов.

Площадь пастбищ ТОО, крестьянских и фермерских хозяйств составляет 4252 га (таблица № 4).

Таблица № 4

№	Землепользователи	Площадь (га)	Наличие скота по видам, (голов)			Норма потребности пастбищ на 1 голову, (га)			Потребность пастбищ, (га)			
			Крупный рогатый скот	Мелкий рогатый скот	Лошади , маралы	Крупный рогатый скот	Мелкий рогатый скот	Лошади , маралы	Крупный рогатый скот	Мелкий рогатый скот	Лошади , маралы	Итого (га)
1	ТОО " Марал-Сервис "	967	0	0	109	3	0,5	5	0	0	545	545
2	ТОО " Зыбер"	394	0	0	0	3	0,5	5	0	0	0	0
3	ТОО " Крестьянка"	1390	0	0	0	3	0,5	5	0	0	0	0
4	ТОО " Лариха "	44	5	7	24	3	0,5	5	15	3,5	120	138,5
5	Крестьянское хозяйство " Пант"	100	0	0	14	3	0,5	5	0	0	70	70
6	Крестьянское хозяйство " Романенко В.В."	82	0	0	2	3	0,5	5	0	0	10	10
7	Крестьянское хозяйство "	29	2	0	0	3	0,5	5	6	0		6

	Плужников А.А."										0	
8	Крестьянское хозяйство "Богатырь"	14	6	0	0	3	0,5	5	18	0	0	18
9	Крестьянское хозяйство Маусумбаев К.К.	129	35	0	1	3	0,5	5	105	0	5	110
10	Простое товарищество "Святлячок"	61	0	0	0	3	0,5	5	0	0	0	0
11	Крестьянское хозяйство "Алау"	538	132	0	6	3	0,5	5	396	0	30	426
12	Простое товарищество "Лад"	299	0	0	0	3	0,5	5	0	0	0	0
13	Простое товарищество "Данияр"	93	0	0	0	3	0,5	5	0	0	0	0
14	Крестьянское хозяйство Бөжек Қастер	9	11	0	0	3	0,5	5	33	0	0	33
15	Крестьянское хозяйство	72	0	0	0	3	0,5	5	0	0		0

	Каирканов Е.М.										0	
16	Крестьянское хозяйство "Людмила"	19	17	33	0	3	0,5	5	51	16,5	0	67,5
17	Крестьянское хозяйство "Блинов И.Б."	12	36	0	0	3	0,5	5	108	0	0	108
	Итого:	4252	244	40	156				732	20	780	1532

Сложившуюся потребность пастбищных угодий ТОО "Лариха" в размере 94,5 га необходимо восполнить из земель предоставленных Снегиревой Ю.О., крестьянских хозяйств "Богатырь", "Блинов И.Б." в размере 100 га необходимо восполнить из земель села Быково, потребность пастбищных угодий крестьянского хозяйства "Бөжек Қастер" в размере 24 га из земель запаса, потребность пастбищных угодий крестьянского хозяйства "Людмила" в размере 48,5 га из земель предоставленных Коротковой Л.В.

Приложение 1
к Плану по управлению
пастбищами и их использованию
в Малеевском сельском
округе района Алтай
на 2024-2025 годы

Схема (карта расположения пастбищ на территории Малеевского сельского округа района Алтай в разрезе категорий земель, собственников земельных участков и землепользователей на основании правоустанавливающих документов

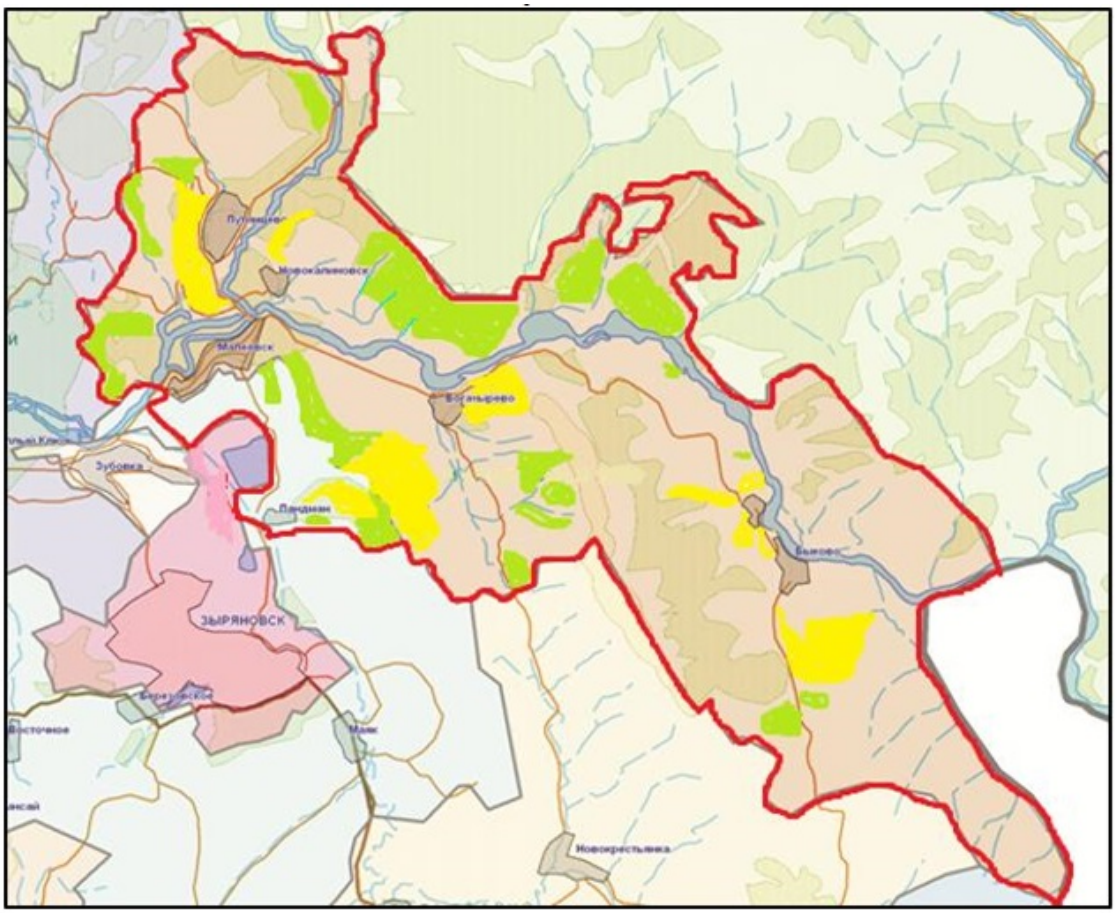

Условные обозначения:

Границы сельских округов;

Пастбища категории земель сельскохозяйственного назначения;

Пастбища категории земель населенных пунктов

Приложение 2
к Плану по управлению
пастбищами и их использованию
в Малеевском сельском
округе района Алтай
на 2024-2025 годы

Приемлемые схемы пастбищеоборотов

Схема четырехпольного пастбищеоборота для одного гурта (табуна)				
год	участки			
	1	**2**	**3**	**4**
2024	(В-Л-О)	(В-Л-О)	(В-Л-О)	отдых

2025	(В-Л-О)	(В-Л-О)	отдых	(В-Л-О)
(В-Л-О) весна-лето-осень				

Приложение 3
к Плану по управлению
пастбищами и их использованию
в Малеевском сельском
округе района Алтай
на 2024-2025 годы

Карта с обозначением внешних и внутренних границ и площадей пастбищ, в том числе сезонных, объектов пастбищной инфраструктуры

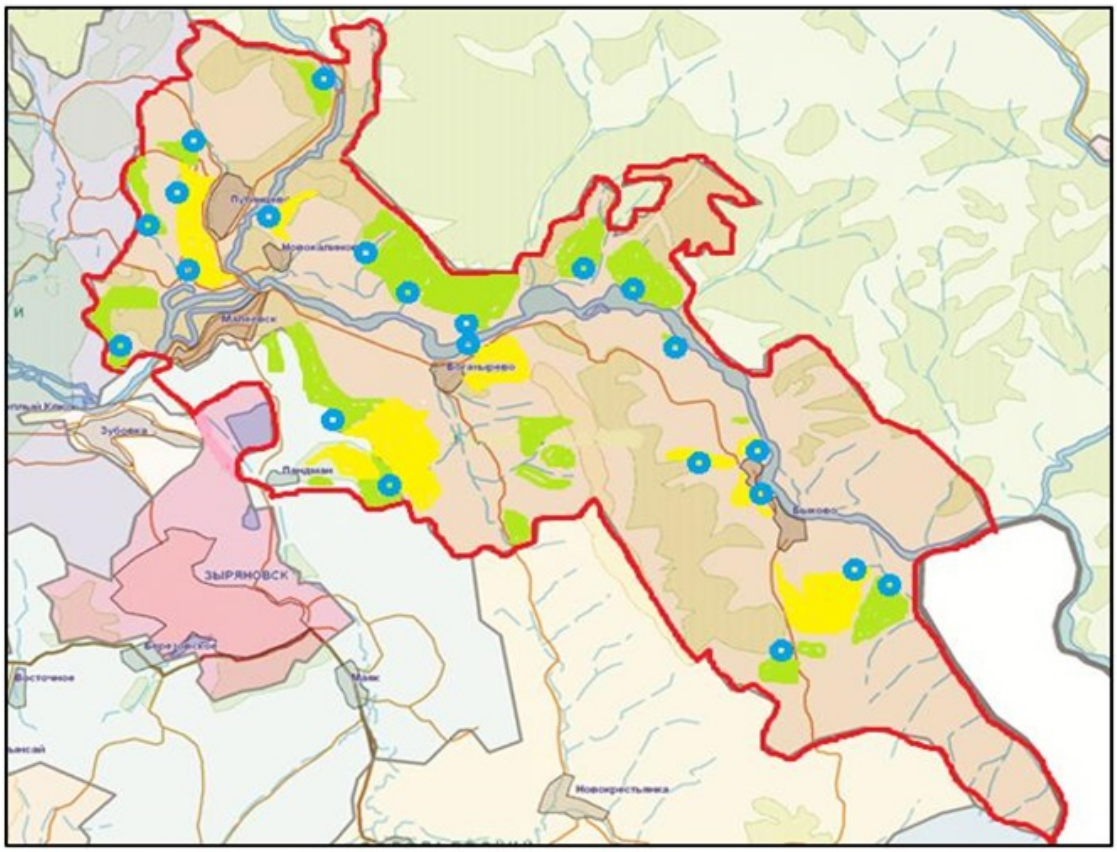

Условные обозначения:

Границы сельских округов;

Участки сезонных пастбищ во внутренних и внешних границах;

Пастбища категории земель населенных пунктов;

водопой

Приложение 4
к Плану по управлению
пастбищами и их использованию
в Малеевском сельском

округе района Алтай
на 2024-2025 годы

Схема доступа пастбищепользователей к водоисточникам (озерам, рекам, прудам, копаням, оросительным или обводнительным каналам, трубчатым или шахтным колодцам), составленную согласно норме потребления воды

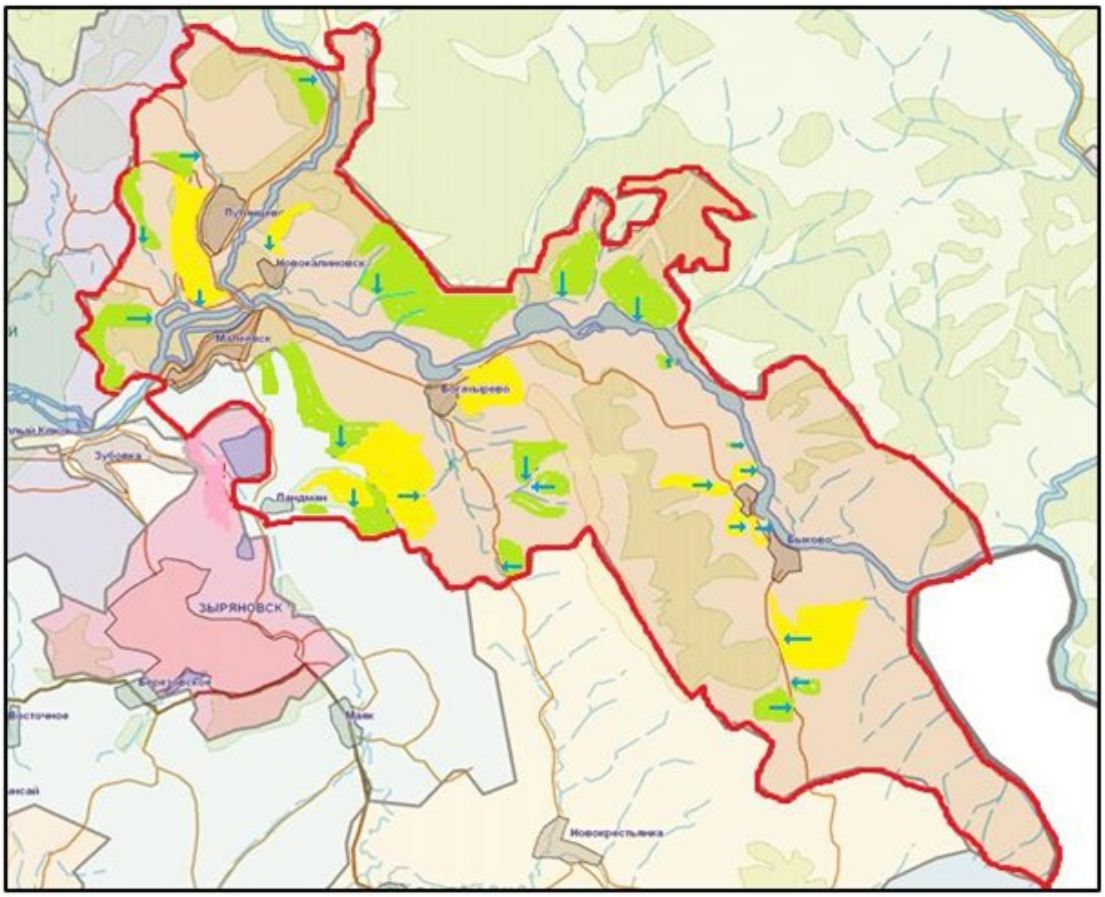

Условные обозначения:

- пастбища предоставленные сельхозпроизводителям и физическим лицам для выпаса скота;

- доступ пастбищепользователей к водоисточникам

Приложение 5
к Плану по управлению
пастбищами и их использованию
в Малеевском сельском
округе района Алтай
на 2024-2025 годы

Схема перераспределения пастбищ для размещения поголовья сельскохозяйственных животных физических лиц, у которых отсутствуют пастбища, и перемещения его на предоставляемые пастбища

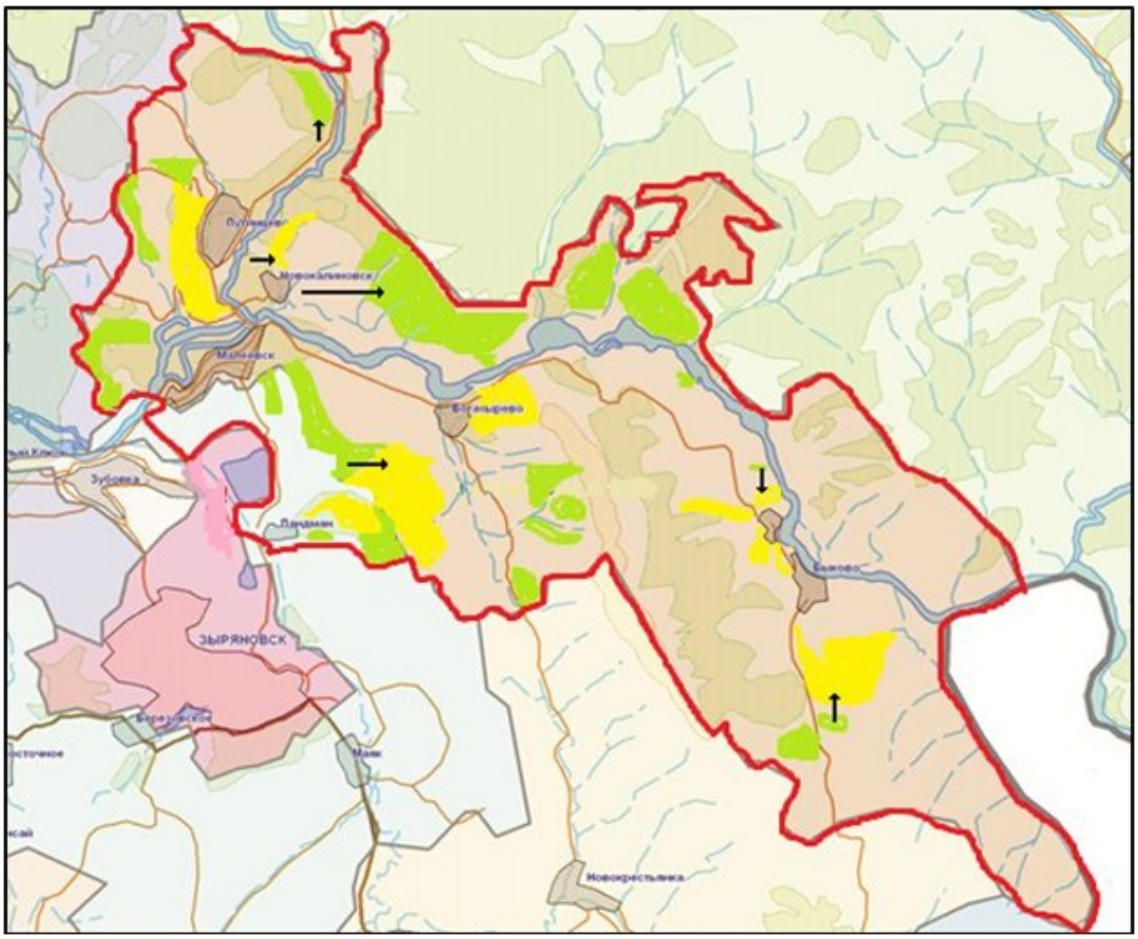

Условные обозначения:

→ Схема размещения поголовья сельскохозяйственных животных на отгонных пастбищах физических и (или) юридических лиц не обеспеченных пастбищами

Приложение 6
к Плану по управлению
пастбищами и их использованию
в Малеевском сельском
округе района Алтай
на 2024-2025 годы

Схема размещения поголовья сельскохозяйственных животных на отгонных пастбищах физических и (или) юридических лиц, не обеспеченных пастбищами, расположенными при поселке, селе, сельском округе

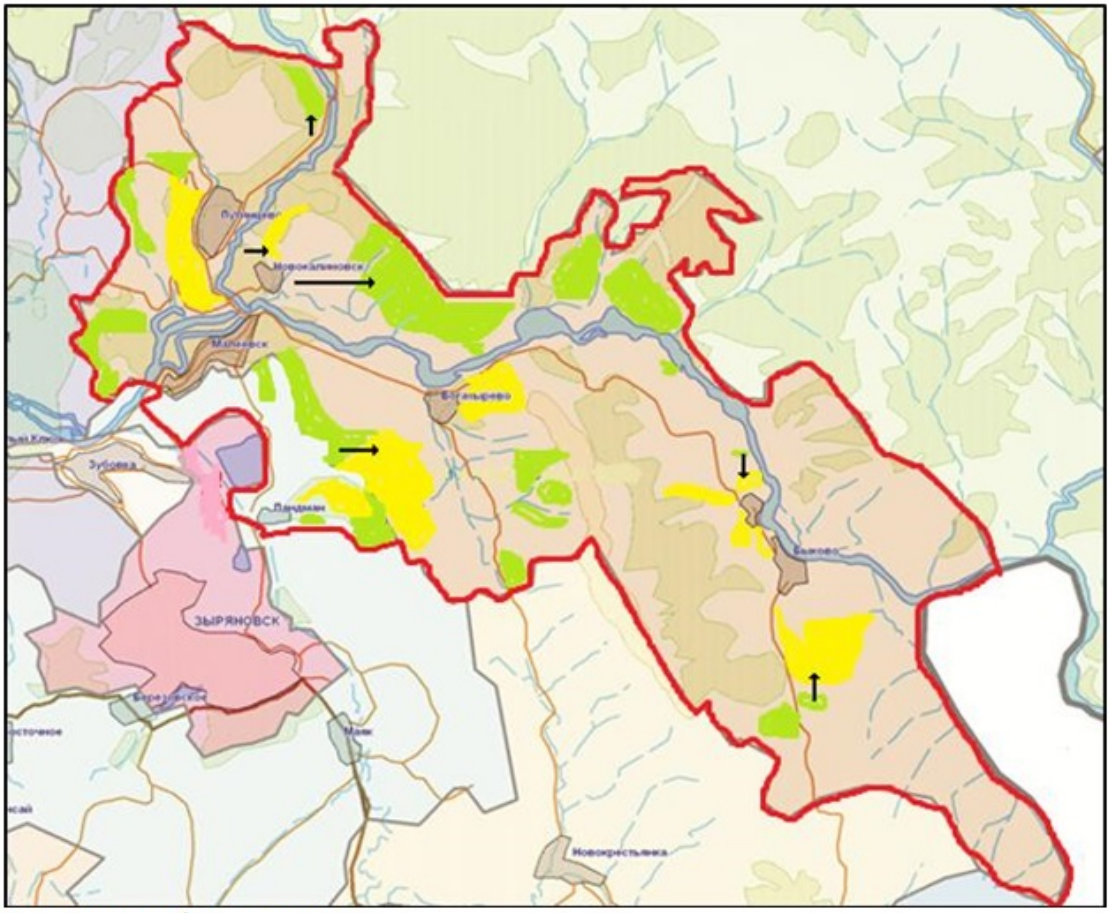

Условные обозначения:

→ Схема размещения поголовья сельскохозяйственных животных на отгонных пастбищах физических и (или) юридических лиц не обеспеченных пастбищами

Приложение 7
к Плану по управлению
пастбищами и их использованию
в Малеевском сельском
округе района Алтай
на 2024-2025 годы

Календарный график по использованию пастбищ, устанавливающий сезонные маршруты выпаса и передвижения сельскохозяйственных животных

Сельский округ	Срок выгона животных на отгонные пастбища	Срок возврата животных с отгонных пастбищ
Малеевский	апрель - май	сентябрь - октябрь

Приложение 5 к решению
маслихата района Алтай
от 6 марта 2024 года
№ 12/8-VIII

План по управлению пастбищами и их использованию в Никольском сельском округе района Алтай на 2024-2025 годы

Настоящий План по управлению пастбищами и их использованию в Никольском сельском округе района Алтай на 2024-2025 годы (далее - План) разработан в соответствии с Законами Республики Казахстан "О местном государственном управлении и самоуправлении в Республике Казахстан", "О пастбищах", приказом Заместителя Премьер-Министра Республики Казахстан - Министра сельского хозяйства Республики Казахстан "Об утверждении Правил рационального использования пастбищ", приказом Министра сельского хозяйства Республики Казахстан "Об утверждении предельно допустимой нормы нагрузки на общую площадь пастбищ".

План принимается в целях рационального использования пастбищ, устойчивого обеспечения потребности в кормах и предотвращения процессов деградации пастбищ.

План содержит:

9) схему (карту) расположения пастбищ на территории Никольского сельского округа района Алтай в разрезе категорий земель, собственников земельных участков и землепользователей на основании правоустанавливающих документов (приложение 1);

10) приемлемые схемы пастбищеоборотов (Приложение 2);

3) карту с обозначением внешних и внутренних границ и площадей пастбищ, в том числе сезонных, объектов пастбищной инфраструктуры (приложение 3);

4) схему доступа пастбищепользователей к водоисточникам (озерам, рекам, прудам, копаням, оросительным или обводнительным каналам, трубчатым или шахтным колодцам), составленную согласно норме потребления воды (Приложение 4);

5) схему перераспределения пастбищ для размещения поголовья сельскохозяйственных животных физических и (или) юридических лиц, у которых отсутствуют пастбища, и перемещения его на предоставляемые пастбища (Приложение 5);

6) схему размещения поголовья сельскохозяйственных животных на отгонных пастбищах физических и (или) юридических лиц, не обеспеченных пастбищами, расположенными при поселке, селе, сельском округе (Приложение 6);

7) календарный график по использованию пастбищ, устанавливающий сезонные маршруты выпаса и передвижения сельскохозяйственных животных (приложение 7).

План принят с учетом сведений о состоянии геоботанического обследования пастбищ, сведений о ветеринарно-санитарных объектах, данных о численности поголовья сельскохозяйственных животных с указанием их владельцев - пастбищепользователей, физических и (или) юридических лиц, данных о количестве гуртов, отар, табунов, сформированных по видам и половозрастным группам сельскохозяйственных животных, сведений о формировании поголовья сельскохозяйственных животных для выпаса на отгонных пастбищах, особенностей выпаса сельскохозяйственных животных на культурных и аридных пастбищах,

сведений о сервитутах для прогона скота и иных данных, предоставленных государственными органами, физическими и (или) юридическими лицами.

По административно-территориальному делению в Никольском сельском округе имеются 4 населенных пункта.

Общая площадь территории Никольского сельского округа 66572 га, из них пашни – 13459 га, пастбищные земли – 40152 га.

По категориям земли подразделяются на:

земли сельскохозяйственного назначения – 49717 га;

земли населенных пунктов – 6997 га;

земли промышленности, транспорта, связи, для нужд космической деятельности, обороны, национальной безопасности и иного несельскохозяйственного назначения – 42 га;

земли запаса - 9816 га.

По природным условиям территория Никольского сельского округа находится в двух земледельческих зонах, в горной лугово-степной зоне и предгорной степной умеренно увлажненной. Климат резко-континентальный с суровой и продолжительной зимой, коротким и жарким летом, скоротечной весной и осенью. Средняя температура воздуха – 16 градусов. Осадков выпадает за год в среднем 420 мм. Максимальное количество их приходится на июль.

Почвы в основном горные черноземы выщелоченные и горностепные.

На территории Никольского сельского округа имеется ветеринарный пункт, пункт искусственного осеменения скота, скотомогильник.

На 1 января 2024 года в Никольском сельском округе насчитывается крупного рогатого скота 2872 головы, из них маточное (дойное) поголовье 894 головы, мелкого рогатого скота 2007 голов, лошадей 1086 головы (таблица № 1) из них:

в селе Никольск:

крупного рогатого скота 491 голова, из них маточное (дойное) поголовье 187 голов, мелкого рогатого скота 661 голова, лошадей - 596 голов.

Площадь пастбищ составляет 2300 га.

в селе Бородино:

крупного рогатого скота 2174 голова, из них маточное (дойное) поголовье 594 голов , мелкого рогатого скота 973 головы, лошадей - 321 голов.

Площадь пастбищ составляет 2050 га.

в селе Алтайка:

крупного рогатого скота - 0, из них маточное (дойное) поголовье - 0, мелкого рогатого скота 5 голов, лошадей 6 голов.

Площадь пастбищ составляет 1076 га.

в селе Кремнюха:

крупного рогатого скота 207 головы, из них маточное (дойное) поголовье 113 головы, мелкого рогатого скота 368 голова, лошадей – 163 головы.

Площадь пастбищ составляет 1000 га.

Данные о численности поголовья сельскохозяйственных животных по Никольскому сельскому округу

Таблица № 1

№	Населенные пункты	Население				Сельскохозяйственные формирования				Всего:			
		Крупный рогатый скот		Мелкий рогатый скот	Лошади	Крупный рогатый скот		Мелкий рогатый скот	Лошади	Крупный рогатый скот		Мелкий рогатый скот	Лошади
		всего	в том числе дойные			всего	в том числе дойные			Всего	в том числе дойные		
1	Село Никольск	209	93	510	159	282	94	151	437	491	187	661	596
2	Село Бородино	141	76	873	156	2033	518	100	165	2174	594	973	321
3	Село Алтайка	0	0	5	6	0	0	0	0	0	0	5	6
4	Село Кремнюха	133	83	291	163	74	30	77	0	207	113	368	163
	Итого:	483	252	1679	484	2389	642	328	602	2872	894	2007	1086

Для обеспечения сельскохозяйственных животных по Никольскому сельскому округу, имеются всего 40185 га пастбищных угодий, в черте населенных пунктов числится 6426 га пастбищ.

На основании вышеизложенного, согласно статьи 15 Закона Республики Казахстан "О пастбищах" для нужд местного населения (село Никольск, село Бородино, село Алтайка, село Кремнюха) по содержанию маточного (дойного) поголовья сельскохозяйственных животных при имеющихся пастбищных угодьях населенных пунктов в размере 6426 га, потребность составляет 922 га (таблица № 2).

Таблица № 2

№	Населенный пункт	Площадь пастбищ, (га)	Наличие дойных коров (гол.)	Норма потребности пастбищна 1 голову, (га)	Потребность пастбищ, (га)	Не обеспечено пастбищами (га)	Излишки, (га)
1	Село Никольск	2300	93	3	279	-	2021

2	Село Бородино	2050	76	3	228	-	1822
3	Село Алтайка	1076	0	4	0	-	1076
4	Село Кремнюха	1000	83	5	415	-	585
	Итого:	6426	252		922	0	5504

Выпас других сельскохозяйственных животных местного населения при норме нагрузки на голову: крупный рогатый скот – 3 га, мелкий рогатый скот – 0,5 га, лошадей – 5 га, также производится в черте населенных пунктов (таблица № 3).

Таблица № 3

№	Населенные пункты	население			Норма потребности пастбищ на 1 гол. (га)			Потребность пастбищ, (га)			
		Крупный рогатый скот	Мелкий рогатый скот	Лошади	Крупный рогатый скот	Мелкий рогатый скот	Лошади	Крупный рогатый скот	Мелкий рогатый скот	Лошади	Итого (га)
1	Село Никольск	116	510	159	3	0,5	5	348	255	795	1398
2	Село Бородино	65	873	156	3	0,5	5	195	436,5	780	1411,5
3	Село Алтайка	0	5	6	3	0,5	5	0	2,5	30	32,5
4	Село Кремнюха	50	291	163	3	0,5	5	150	145,5	815	1110,5
	Итого:	483	1679	484				693	839,5	2420	3952,5

Для выпаса скота местного населения села Никольск организовано 2 гурта: 1-й гурт - севернее села Никольск, водопой - ручей Земляной; 2-й гурт – южнее села Никольск, водопой- ручьи.

Для выпаса скота населения села Бородино организовано 3 гурта: 1 гурт - севернее села Бородино, водопой - ручей Пашенная канавочка; 2 гурт - западнее села Бородино, водопой - река Черемшанка, ручьи; 3 гурт - южнее села Бородино, водопой - река Черемшанка, ручьи.

Для выпаса скота населения села Алтайка организован 1 гурт - севернее села Алтайка, водопой - ручьи.

Для выпаса скота населения села Кремнюха организовано 2 гурта: 1 гурт - севернее села Кремнюха, водопой - ручей Кремнюшенский, ручьи; 2 гурт - южнее села Кремнюха, водопой - ручей Кремнюшенский, ручьи.

Поголовье в товариществах с ограниченной ответственностью (далее-ТОО), крестьянских и фермерских хозяйствах Никольского сельского округа составляет:

крупного рогатого скота 2389 голов, мелкого рогатого скота 304 головы, лошадей 600 голов.

Площадь пастбищ ТОО, крестьянских и фермерских хозяйств составляет 30830,7 га (таблица № 4).

Таблица № 4

№	землепользователи	Площадь (га)	Наличие скота по видам, (гол)			Норма потребности пастбищ на 1 гол., (га)			Потребность пастбищ,(га)			
			КРС	МРС	Лошади	КРС	МРС	Лошади	КРС	МРС	Лошади	Итого (га)
1	ТОО "Бородино"	12891	692	100	0	3	0,5	5	2076	50	0	2126
2	ТОО "Санур-Агро"	2953	429	0	0	3	0,5	5	1287	0	0	1287
3	ТОО "Никольск 1"	11542	237	0	397	3	0,5	5	711	0	1985	2696
4	Крестьянское хозяйство "Бородино"	2189	912	0	160	3	0,5	5	2736	0	800	3536
5	Крестьянское хозяйство "Коломанов Т."	44	0	34	4	3	0,5	5	0	17	20	37
6	Крестьянское хозяйство "Сеитов Т.Т."	290,95	41	9	12	3	0,5	5	123	4,5	60	187,5
7	Крестьянское хозяйство "Гульмира"	296	74	53	0	3	0,5	5	222	26,5	0	248,5
8	Крестьянское хозяйство "АсЗар"	68	0	0	5	3	0,5	5	0	0	25	25

9	Простое товарищество ПТ "Тимур"	228	4	0	24	3	0,5	5	12	0	120	132
10	Крестьянское хозяйство "Кункель А.В."	328,75	0	132	0	3	0,5	5	0	66	0	66
	Итого:	30830,7	2389	328	602				7167	164	3010	10341

Сложившуюся потребность пастбищных угодий крестьянского хозяйства " Бородино" в размере 1347 га необходимо восполнить за счет выпаса сельскохозяйственных животных на землях предоставленных ТОО "Бородино" на землях населенного пункта.

Приложение 1
к Плану по управлению
пастбищами и их использованию
в Никольском сельском
округе района Алтай
на 2024-2025 годы

Схема (карта) расположения пастбищ на территории Никольского сельского округа района Алтай в разрезе категорий земель, собственников земельных участков и землепользователей на основании правоустанавливающих документов

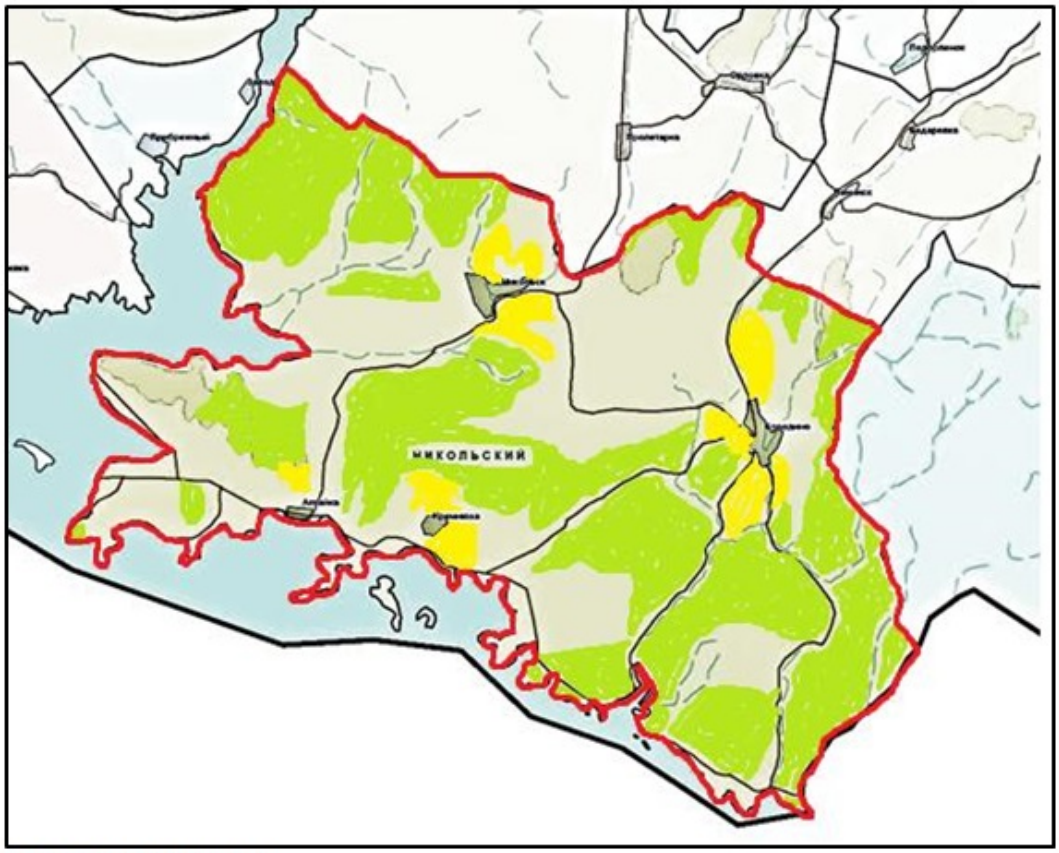

Условные обозначения:

Границы сельских округов;

Пастбища категории земель сельскохозяйственного назначения;

Пастбища категории земель населенных пунктов;

Приложение 2
к Плану по управлению
пастбищами и их использованию
в Никольском сельском
округе района Алтай
на 2024-2025 годы

Приемлемые схемы пастбищеоборотов

Схема четырехпольного пастбищеоборота для одного гурта (табуна)				
год	участки			
	1	2	3	4
2024	(В-Л-О)	(В-Л-О)	(В-Л-О)	отдых
2025	(В-Л-О)	(В-Л-О)	отдых	(В-Л-О)
(В-Л-О) весна-лето-осень				

Приложение 3

к Плану по управлению
пастбищами и их использованию
в Никольском сельском
округе района Алтай
на 2024-2025 годы

Карта с обозначением внешних и внутренних границ и площадей пастбищ, в том числе сезонных, объектов пастбищной инфраструктуры

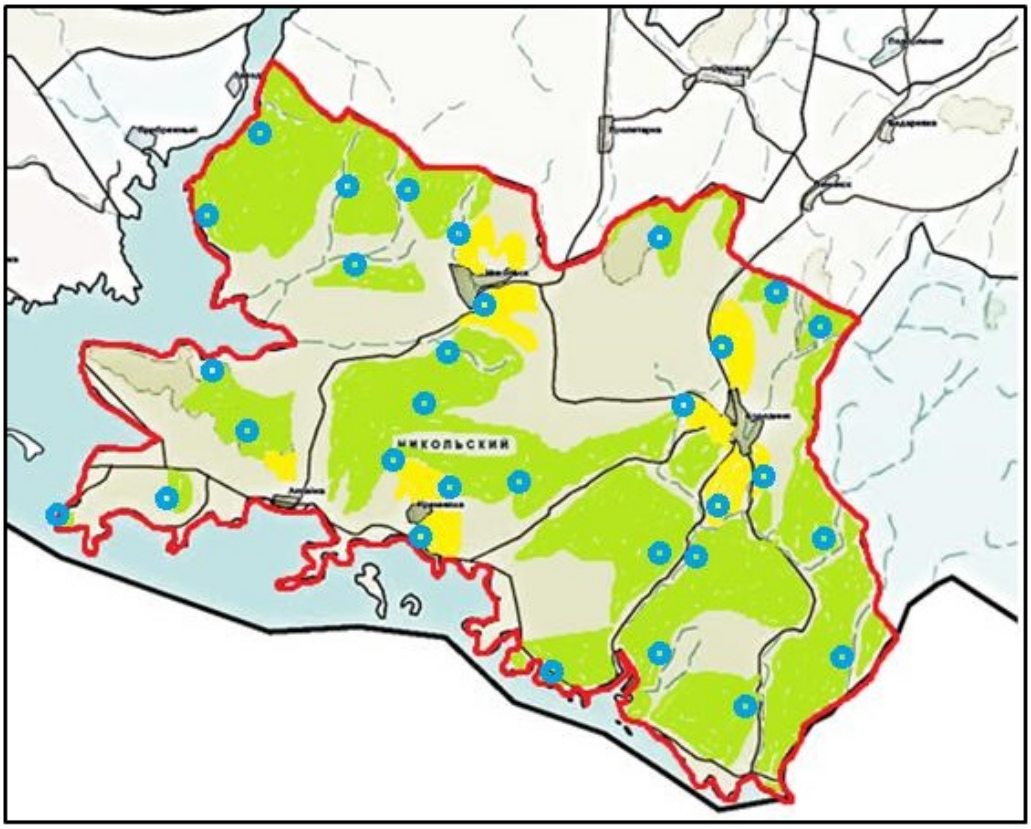

Условные обозначения:

Границы сельских округов;

Участки сезонных пастбищ во внутренних и внешних границах;

Пастбища категории земель населенных пунктов;

водопой

Приложение 4
к Плану по управлению
пастбищами и их использованию
в Никольском сельском
округе района Алтай
на 2024-2025 годы

Схема доступа пастбищепользователей к водоисточникам (озерам, рекам, прудам, копаням, оросительным или обводнительным каналам, трубчатым или шахтным колодцам), составленную согласно норме потребления воды

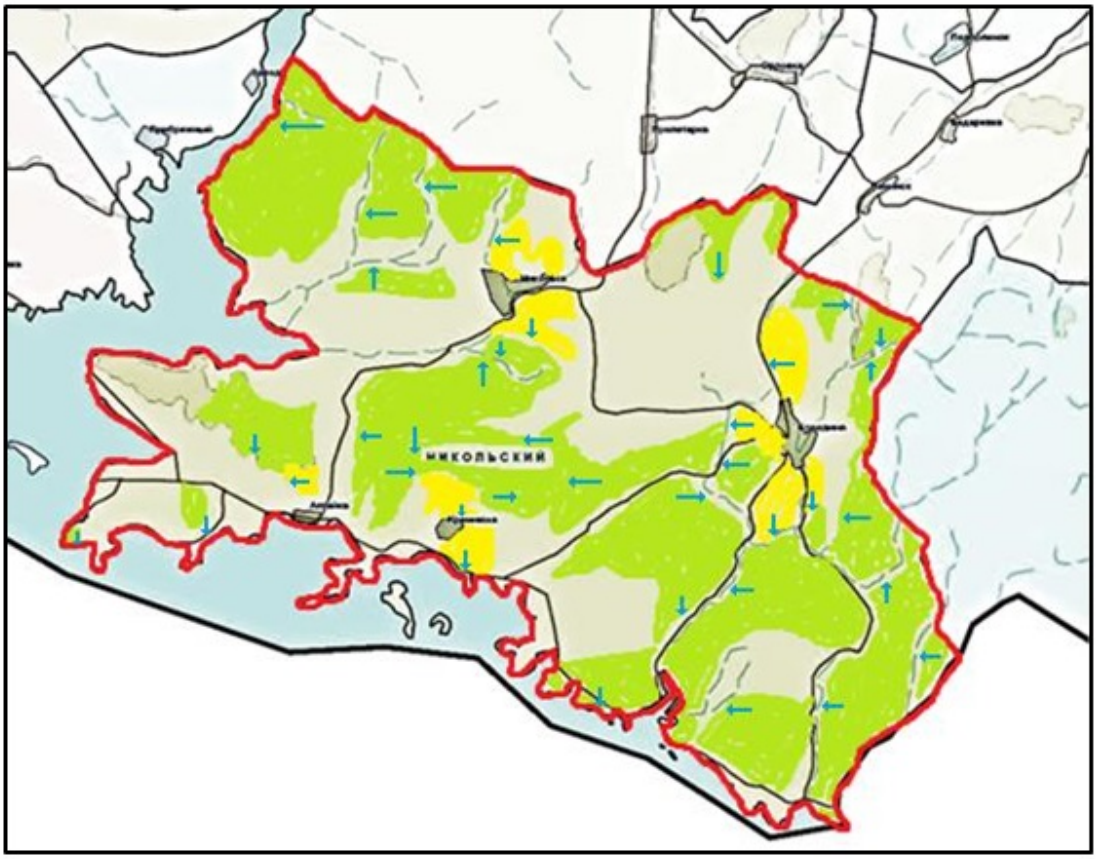

Условные обозначения:

- пастбища предоставленные сельхозпроизводителям и физическим лицам для выпаса скота;

- доступ пастбищепользователей к водоисточникам

Приложение 5
к Плану по управлению
пастбищами и их использованию
в Никольском сельском
округе района Алтай
на 2024-2025 годы

Схема перераспределения пастбищ для размещения поголовья сельскохозяйственных животных физических и (или) юридических лиц, у которых отсутствуют пастбища, и перемещения его на предоставляемые пастбища

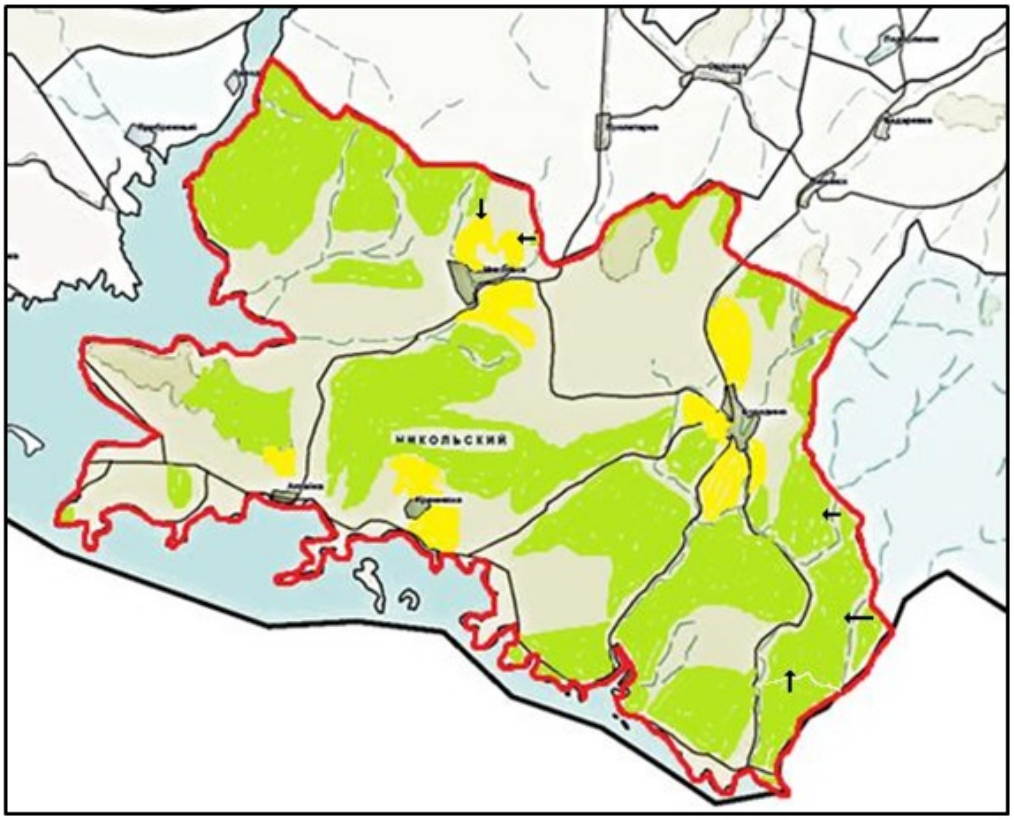

Условные обозначения:

→ Схема размещения поголовья сельскохозяйственных животных на отгонных пастбищах физических и (или) юридических лиц не обеспеченных пастбищами

Приложение 6
к Плану по управлению
пастбищами и их использованию
в Никольском сельском
округе района Алтай
на 2024-2025 годы

Схема размещения поголовья сельскохозяйственных животных на отгонных пастбищах физических и (или) юридических лиц, не обеспеченных пастбищами, расположенными при поселке, селе, сельском округе

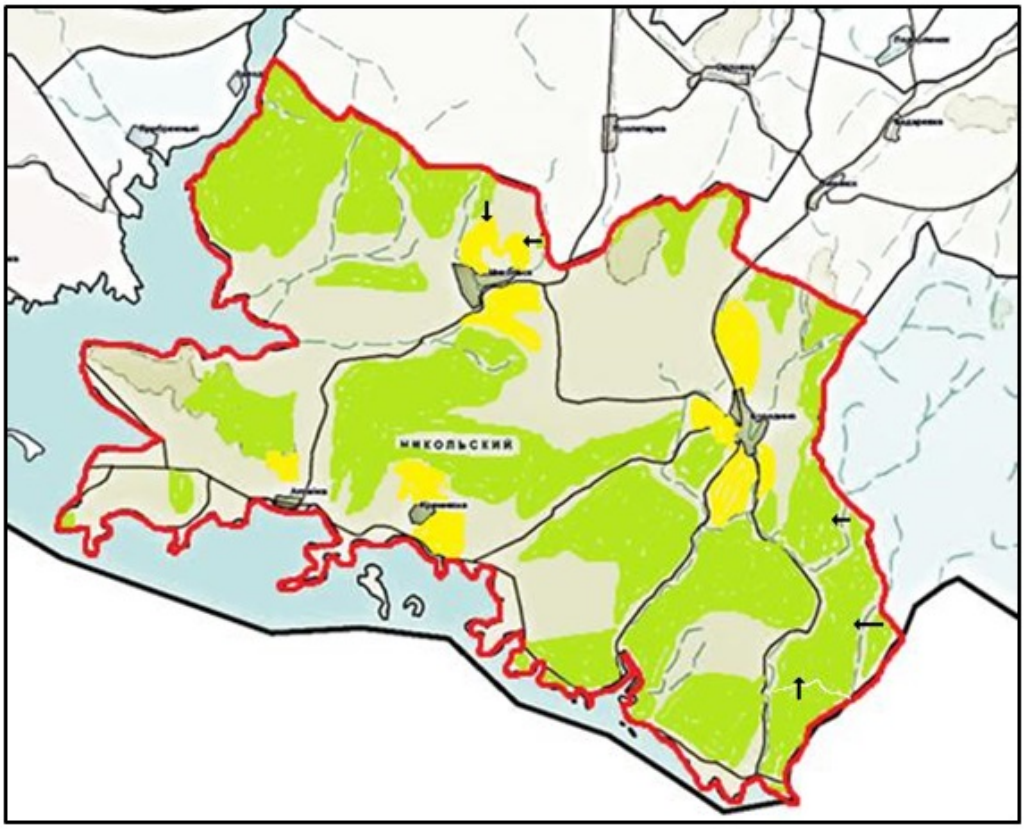

Условные обозначения:

→ Схема размещения поголовья сельскохозяйственных животных на отгонных пастбищах физических и (или) юридических лиц не обеспеченных пастбищами

Приложение 7
к Плану по управлению
пастбищами и их использованию
в Никольском сельском
округе района Алтай
на 2024-2025 годы

Календарный график по использованию пастбищ, устанавливающий сезонные маршруты выпаса и передвижения сельскохозяйственных животных

Сельский округ	Срок выгона животных на отгонные пастбища	Срок возврата животных с отгонных пастбищ
Никольский	апрель - май	сентябрь - октябрь

Приложение 6 к решению
маслихата района Алтай
от 6 марта 2024 года
№ 12/8-VIII

План по управлению пастбищами и их использованию в Парыгинском сельском округе района Алтай на 2024-2025 годы

Настоящий План по управлению пастбищами и их использованию в Парыгинском сельском округе района Алтай на 2024-2025 годы (далее - План) разработан в соответствии с Законами Республики Казахстан "О местном государственном управлении и самоуправлении в Республике Казахстан", "О пастбищах", приказом Заместителя Премьер-Министра Республики Казахстан - Министра сельского хозяйства Республики Казахстан "Об утверждении Правил рационального использования пастбищ", приказом Министра сельского хозяйства Республики Казахстан "Об утверждении предельно допустимой нормы нагрузки на общую площадь пастбищ".

План принимается в целях рационального использования пастбищ, устойчивого обеспечения потребности в кормах и предотвращения процессов деградации пастбищ.

План содержит:

11) схему (карту) расположения пастбищ на территории Парыгинского сельского округа района Алтай в разрезе категорий земель, собственников земельных участков и землепользователей на основании правоустанавливающих документов (приложение 1);

12) приемлемые схемы пастбищеоборотов (Приложение 2);

3) карту с обозначением внешних и внутренних границ и площадей пастбищ, в том числе сезонных, объектов пастбищной инфраструктуры (приложение 3);

4) схему доступа пастбищепользователей к водоисточникам (озерам, рекам, прудам, копаням, оросительным или обводнительным каналам, трубчатым или шахтным колодцам), составленную согласно норме потребления воды (Приложение 4);

5) схему перераспределения пастбищ для размещения поголовья сельскохозяйственных животных физических и (или) юридических лиц, у которых отсутствуют пастбища, и перемещения его на предоставляемые пастбища (Приложение 5);

6) схему размещения поголовья сельскохозяйственных животных на отгонных пастбищах физических и (или) юридических лиц, не обеспеченных пастбищами, расположенными при поселке, селе, сельском округе (Приложение 6);

7) календарный график по использованию пастбищ, устанавливающий сезонные маршруты выпаса и передвижения сельскохозяйственных животных (приложение 7).

План принят с учетом сведений о состоянии геоботанического обследования пастбищ, сведений о ветеринарно-санитарных объектах, данных о численности поголовья сельскохозяйственных животных с указанием их владельцев - пастбищепользователей, физических и (или) юридических лиц, данных о количестве гуртов, отар, табунов, сформированных по видам и половозрастным группам сельскохозяйственных животных, сведений о формировании поголовья

сельскохозяйственных животных для выпаса на отгонных пастбищах, особенностей выпаса сельскохозяйственных животных на культурных и аридных пастбищах, сведений о сервитутах для прогона скота и иных данных, предоставленных государственными органами, физическими и (или) юридическими лицами.

По административно-территориальному делению в Парыгинском сельском округе имеются 4 населенных пункта.

Общая площадь территории Парыгинского сельского округа 18519 га, из них пашни – 4858 га, пастбищные земли – 8628 га.

По категориям земли подразделяются на:

земли сельскохозяйственного назначения – 10370 га;

земли населенных пунктов – 4352 га;

земли промышленности, транспорта, связи, для нужд космической деятельности, обороны, национальной безопасности и иного несельскохозяйственного назначения – 80 га;

земли запаса - 3717 га.

По природным условиям территория Парыгинского сельского округа относится к горно-лугово-степной земледельческой зоне. Климат влажный, умеренно теплый. Осадков выпадает за год в среднем 560-615 мм. Максимальное количество их приходится на июль.

Почвы в основном горные черноземы выщелоченные и горностепные.

На территории Парыгинского сельского округа имеется ветеринарный пункт и скотомогильник.

На 1 января 2024 года в Парыгинском сельском округе насчитывается (личное подворье населения и поголовье сельскохозяйственных предприятий, крестьянских хозяйств) крупного рогатого скота 1611 голов, из них маточное (дойное) поголовье 855 голов, мелкого рогатого скота 1035 голов, лошадей 486 голов, (таблица № 1) из них:

в поселке Зубовск:

крупного рогатого скота 366 голов, из них маточное (дойное) поголовье 314 голов, мелкого рогатого скота 469 голов, лошадей - 154 головы.

Площадь пастбищ составляет 1260 га.

в селе Парыгино:

крупного рогатого скота 1206 голов, из них маточное (дойное) поголовье 524 головы, мелкого рогатого скота 560 голов, лошадей - 325 голов.

Площадь пастбищ составляет 1840 га.

в селе Баяновск:

крупного рогатого скота 39 голов, из них маточное (дойное) поголовье 17 голов, мелкого рогатого скота 6 голов, лошадей – 7 голов.

Площадь пастбищ составляет 562 га.

в селе Кутиха:

крупного рогатого скота 0, из них маточное (дойное) поголовье 0, мелкого рогатого скота 0, лошадей – 0.

Площадь пастбищ составляет 900 га.

Данные о численности поголовья сельскохозяйственных животных по Парыгинскому сельскому округу

Таблица № 1

№	Населенные пункты	население				Сельскохозяйственные формирования				Всего:			
		Крупный рогатый скот		Мелкий рогатый скот	Лошади	Крупный рогатый скот		Мелкий рогатый скот	Лошади	Крупный рогатый скот		Мелкий рогатый скот	Лошади
		всего	в том числе: дойные			Все го	в том числе: дойные			всего	в том числе: дойные		
1	поселок Зубовск	184	160	387	115	182	154	82	39	366	314	469	154
2	село Парыгино	265	117	455	64	941	407	105	261	1206	524	560	325
3	село Кутиха	0	0	0	0	0	0	0	0	0	0	0	0
4	село Баяновск	39	17	6	7	0	0	0	0	39	17	6	7
	ИТОГО:	488	294	848	186	1123	561	187	300	1611	855	1035	486

Для обеспечения сельскохозяйственных животных по Парыгинскому сельскому округу имеются всего 8628 га пастбищных угодий, в черте населенных пунктов числится 4562 га пастбищ.

На основании вышеизложенного, согласно статьи 15 Закона Республики Казахстан "О пастбищах" для нужд местного населения (посҰлок Зубовск, село Парыгино, село Баяновск, село Кутиха) по содержанию маточного (дойного) поголовья сельскохозяйственных животных при имеющихся пастбищных угодьях населенных пунктов в размере 4562 га, потребность составляет 882 га (таблица № 2).

Таблица №2

№			Наличие дойных	Норма потребност		Не обеспечено	

	Населенные пункты	Площадь пастбищ (га)	коров (голов)	и пастбищ на 1 голову, (га)	Потребность пастбищ, (га)	пастбищами (га)	Излишки, (га)
1	поселок Зубовск	1260	160	3	480	-	780
2	село Парыгино	1840	117	3	351	-	1489
3	село Кутиха	900	0	3	0	-	900
4	село Баяновск	562	17	3	51	-	511
	Всего:	4562	855		882	0	3680

Выпас других сельскохозяйственных животных местного населения при норме нагрузки на голову крупного рогатого скота – 3 га, мелкого рогатого скота – 0,5 га, лошадей – 5 га, также производится в черте населенных пунктов (таблица № 3).

Таблица № 3

№	Населенные пункты	население			Норма потребности пастбищ на 1 голову, (га)			Потребность пастбищ, (га)			
		Крупный рогатый скот	Мелкий рогатый скот	Лошади	Крупный рогатый скот	Мелкий рогатый скот	Лошади	Крупный рогатый скот	Мелкий рогатый скот	Лошади	Итого (га)
1	поселок Зубовск	24	387	115	3	0,5	5	72	193,5	575	840,5
2	село Парыгино	148	455	64	3	0,5	5	444	227,5	320	991,5
3	село Кутиха	0	0	0	3	0,5	5	0	0	0	0
4	село Баяновск	22	6	7	3	0,5	5	66	3	35	104
	Всего:	194	848	186				582	424	930	1936

Для выпаса скота местного населения поселка Зубовск организовано 3 гурта: 1 гурт - севернее поселка Зубовск, водопой - река Бухтарма; 2 гурт - восточнее поселка Зубовск, водопой - река Березовка; 3 гурт - южнее поселка Зубовск, водопой- река Урунхайка, ручьи.

Для выпаса скота населения села Парыгино организовано 4 гурта: 1 гурт - в районе горы Мяконькой, водопой - протока реки Тургусун; 2 гурт - в 1,6 км от седа Парыгино, водопой- протока реки Бухтарма; 3 гурт - в 1 км от села Парыгино, водопой- протока реки Бухтарма; 4 гурт - в районе горы Чушка, водопой- речка Погорелка.

Для выпаса скота населения села Баяновск организован 1 гурт: в 1 км западнее села Баяновск, водопой - протока реки Бухтарма

Для выпаса скота населения села Кутиха организован 1 гурт: в 0,5 км южнее села Кутиха, водопой - река Тургусун.

Поголовье в товариществах с ограниченной ответственностью (далее-ТОО), крестьянских и фермерских хозяйствах Парыгинского сельского округа составляет: крупного рогатого скота 1123 головы, мелкого рогатого скота 187 голов, лошадей 300 голов.

Площадь пастбищ ТОО, крестьянских и фермерских хозяйств составляет 1832 га (таблица № 4).

Таблица № 4

№	Землепользователи	Площадь (га)	Наличие скота по видам, (гол)			Норма потребности пастбищ на 1 голову, (га)			Потребность пастбищ, (га)			
			Крупный рогатый скот	Мелкий рогатый скот	Лошади	Крупный рогатый скот	Мелкий рогатый скот	Лошади	Крупный рогатый скот	Мелкий рогатый скот	Лошади	Итого (га)
1	Производственный кооператив "Серебряный ключ"	831	182	82	24	3	0,5	5	546	41	120	707
2	ТОО "Зыбер"	266	60	105	18	3	0,5	5	180	52,5	90	322,5
3	Крестьянское хозяйство "Саша"	190	102	0	219	3	0,5	5	306	0	1095	1401
4	Крестьянское хозяйство "Козлов А.Г."	186	170	0	3	3	0,5	5	510	0	15	525
5	Крестьянское хозяйство "Тогусов М.Б."	52	8	0	18	3	0,5	5	24	0	90	114
6	Крестьянское хозяйство "Робул В.М."	27	300	0	3	3	0,5	5	900	0	15	915
	Простое											

7	товарищество "Дания р"	174	150	0	0	3	0,5	5	450	0	0	450
8	Производственный кооператив "СПК "Доня"	106	151	0	15	3	0,5	5	453	0	75	528
	Итого:	1832	1123	187	300				3369	93,5	1500	4962,5

Сложившуюся потребность пастбищных угодий крестьянских хозяйств в размере 3130,5 га необходимо восполнить за счет выпаса сельскохозяйственных животных на землях населенных пунктов.

Приложение 1
к Плану по управлению
пастбищами и их использованию
в Парыгинском сельском
округе района Алтай
на 2024-2025 годы

Схема (карта) расположения пастбищ на территории Парыгинского сельского округа района Алтай в разрезе категорий земель, собственников земельных участков и землепользователей на основании правоустанавливающих документов

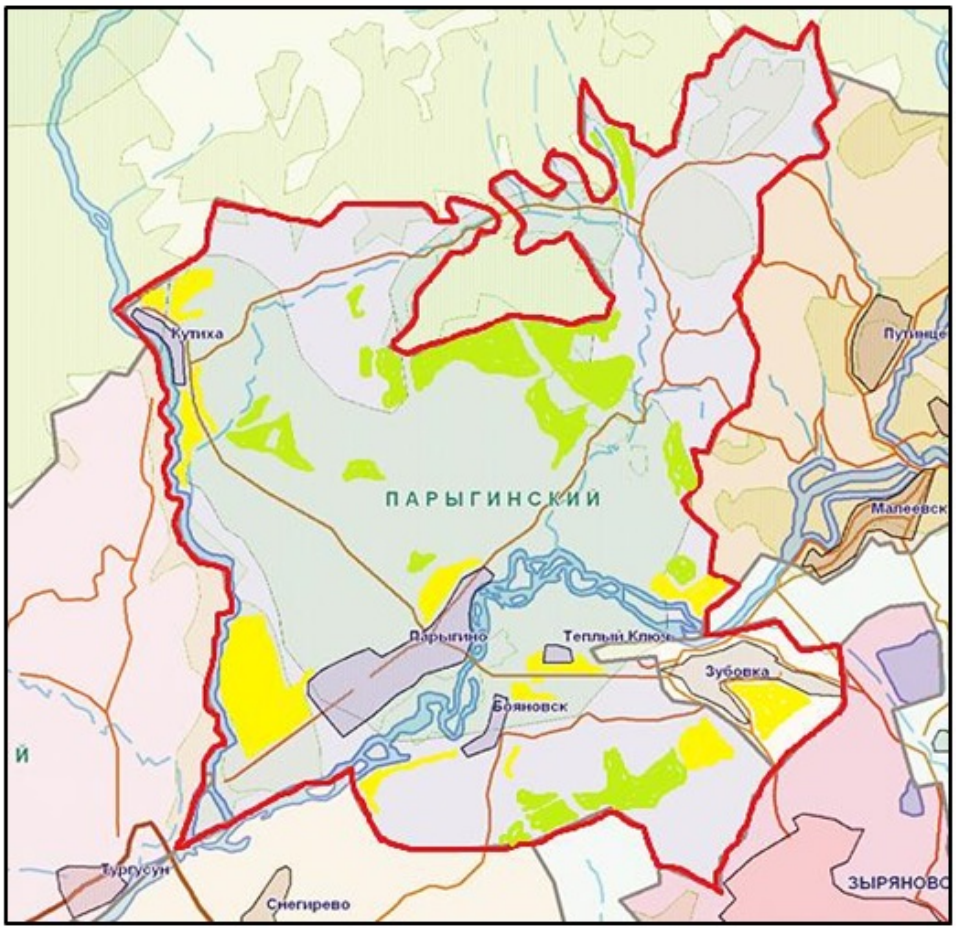

Условные обозначения:

Границы сельских округов;

Пастбища категории земель сельскохозяйственного назначения;

Пастбища категории земель населенных пунктов

Приложение 2
к Плану по управлению
пастбищами и их использованию
в Парыгинском сельском
округе района Алтай
на 2024-2025 годы

Приемлемые схемы пастбищеоборотов

Схема четырехпольного пастбищеоборота для одного гурта (табуна)				
год	участки			
	1	**2**	**3**	**4**
2024	(В-Л-О)	(В-Л-О)	(В-Л-О)	отдых

2025	(В-Л-О)	(В-Л-О)	отдых	(В-Л-О)
(В-Л-О) весна-лето-осень				

Приложение 3
к Плану по управлению
пастбищами и их использованию
в Парыгинском сельском
округе района Алтай
на 2024-2025 годы

Карта с обозначением внешних и внутренних границ и площадей пастбищ, в том числе сезонных, объектов пастбищной инфраструктуры

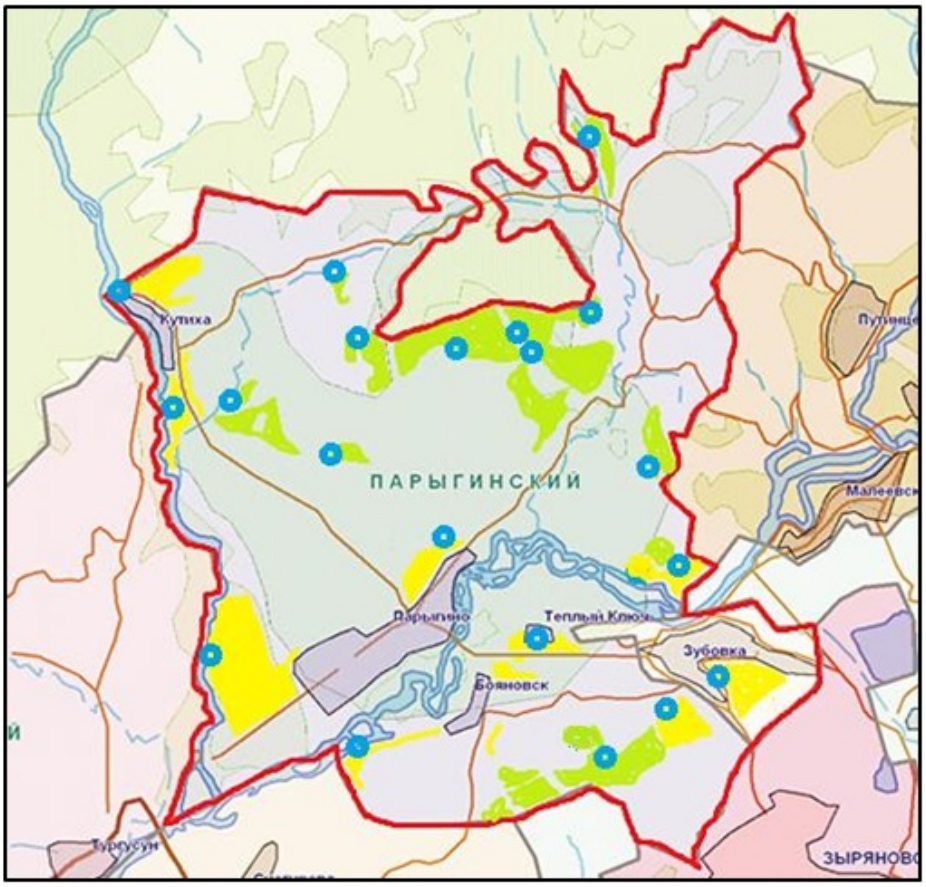

Условные обозначения:

Границы сельских округов;

Участки сезонных пастбищ во внутренних и внешних границах;

Пастбища категории земель населенных пунктов;

водопой

Приложение 4
к Плану по управлению

пастбищами и их использованию
в Парыгинском сельском
округе района Алтай
на 2024-2025 годы

Схема доступа пастбищепользователей к водоисточникам (озерам, рекам, прудам, копаням, оросительным или обводнительным каналам, трубчатым или шахтным колодцам), составленную согласно норме потребления воды

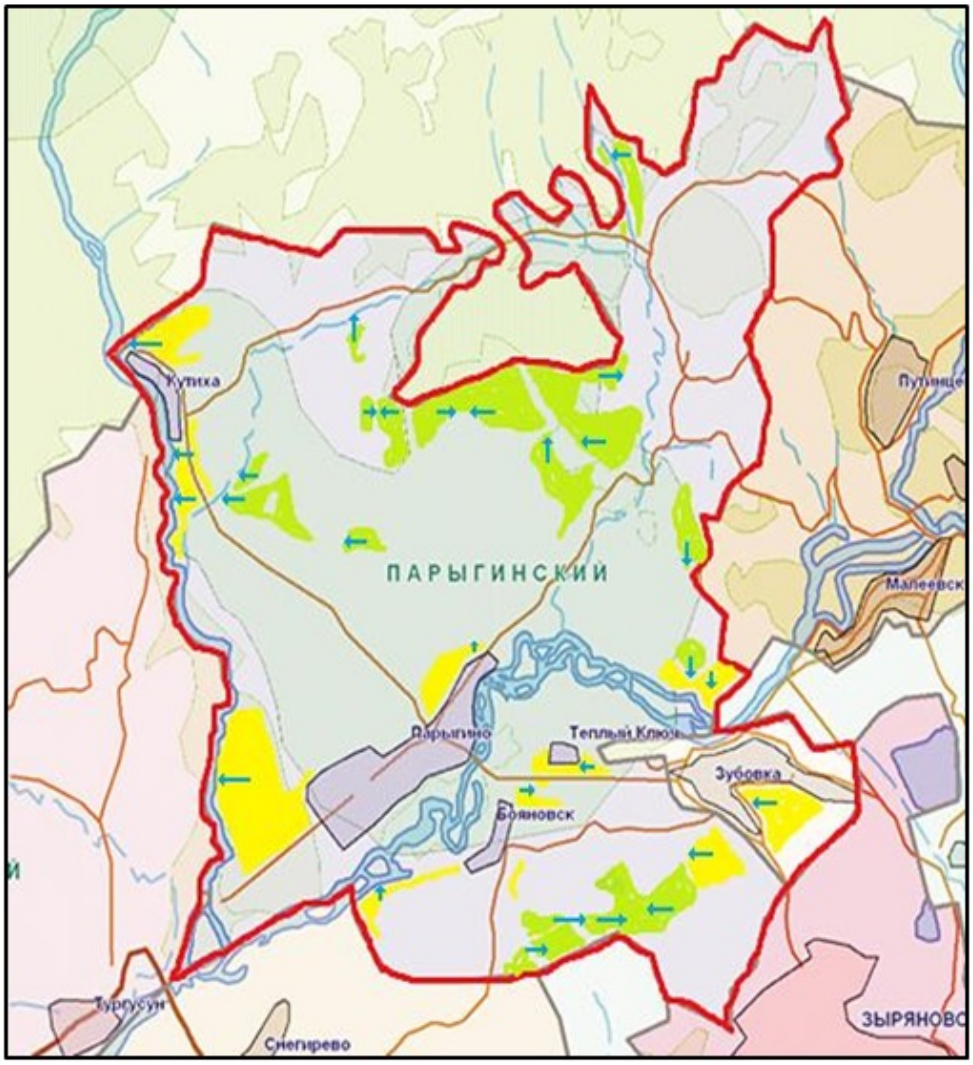

Условные обозначения:

- пастбища предоставленные сельхозпроизводителям и физическим лицам для выпаса скота;

→ - доступ пастбищепользователей к водоисточникам

Приложение 5
к Плану по управлению
пастбищами и их спользованию
в Парыгинском сельском

округе района Алтай
на 2024-2025 годы

Схема перераспределения пастбищ для размещения поголовья сельскохозяйственных животных физических и (или) юридических лиц, у которых отсутствуют пастбища, и перемещения его на предоставляемые пастбища

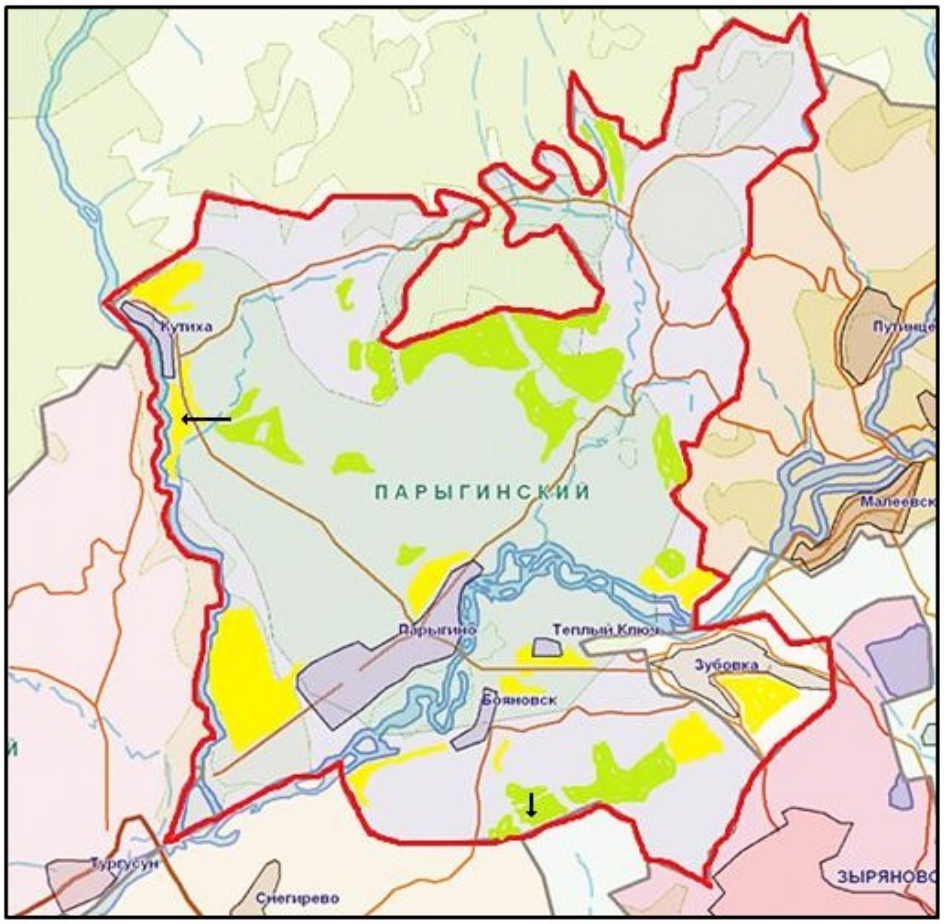

Условные обозначения:

→ Схема размещения поголовья сельскохозяйственных животных на отгонных пастбищах физических и (или) юридических лиц не обеспеченных пастбищами

Приложение 6
к Плану по управлению
пастбищами и их спользованию
в Парыгинском сельском
округе района Алтай
на 2024-2025 годы

Схема размещения поголовья сельскохозяйственных животных на отгонных пастбищах физических и (или) юридических лиц, не обеспеченных пастбищами, расположенными при поселке, селе, сельском округе

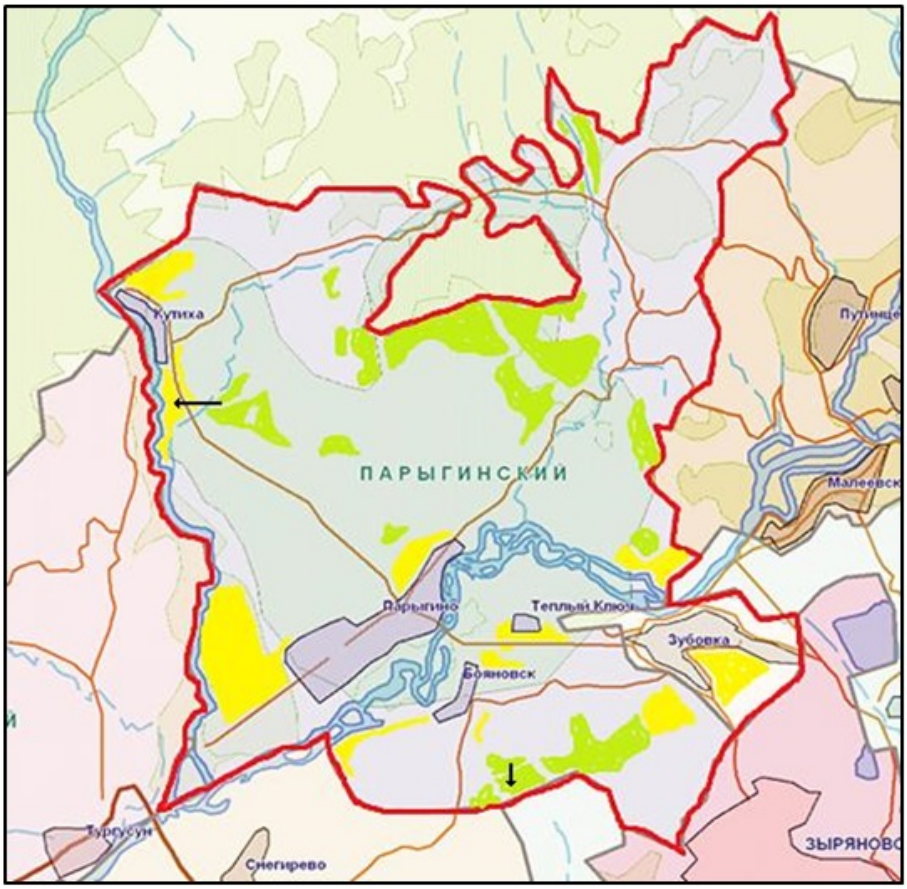

Условные обозначения:

→ Схема размещения поголовья сельскохозяйственных животных на отгонных пастбищах физических и (или) юридических лиц не обеспеченных пастбищами

Приложение 7
к Плану по управлению
пастбищами и их спользованию
в Парыгинском сельском
округе района Алтай
на 2024-2025 годы

Календарный график по использованию пастбищ, устанавливающий сезонные маршруты выпаса и передвижения сельскохозяйственных животных

Сельский округ	Срок выгона животных на отгонные пастбища	Срок возврата животных с отгонных пастбищ
Парыгинский	апрель - май	сентябрь - октябрь

Приложение 7 к решению
маслихата района Алтай
от 6 марта 2024 года
№ 12/8-VIII

План по управлению пастбищами и их использованию в сельском округе Полянское района Алтай на 2024-2025 годы

Настоящий План по управлению пастбищами и их использованию в сельском округе Полянское района Алтай на 2024-2025 годы (далее - План) разработан в соответствии с Законами Республики Казахстан "О местном государственном управлении и самоуправлении в Республике Казахстан", "О пастбищах", приказом Заместителя Премьер-Министра Республики Казахстан - Министра сельского хозяйства Республики Казахстан "Об утверждении Правил рационального использования пастбищ", приказом Министра сельского хозяйства Республики Казахстан "Об утверждении предельно допустимой нормы нагрузки на общую площадь пастбищ".

План принимается в целях рационального использования пастбищ, устойчивого обеспечения потребности в кормах и предотвращения процессов деградации пастбищ.

План содержит:

13) схему (карту) расположения пастбищ на территории сельского округа Полянское района Алтай в разрезе категорий земель, собственников земельных участков и землепользователей на основании правоустанавливающих документов (приложение 1);

14) приемлемые схемы пастбищеоборотов (Приложение 2);

3) карту с обозначением внешних и внутренних границ и площадей пастбищ, в том числе сезонных, объектов пастбищной инфраструктуры (приложение 3);

4) схему доступа пастбищепользователей к водоисточникам (озерам, рекам, прудам, копаням, оросительным или обводнительным каналам, трубчатым или шахтным колодцам), составленную согласно норме потребления воды (Приложение 4);

5) схему перераспределения пастбищ для размещения поголовья сельскохозяйственных животных физических и (или) юридических лиц, у которых отсутствуют пастбища, и перемещения его на предоставляемые пастбища (Приложение 5);

6) схему размещения поголовья сельскохозяйственных животных на отгонных пастбищах физических и (или) юридических лиц, не обеспеченных пастбищами, расположенными при поселке, селе, сельском округе (Приложение 6);

7) календарный график по использованию пастбищ, устанавливающий сезонные маршруты выпаса и передвижения сельскохозяйственных животных (приложение 7).

План принят с учетом сведений о состоянии геоботанического обследования пастбищ, сведений о ветеринарно-санитарных объектах, данных о численности

поголовья сельскохозяйственных животных с указанием их владельцев - пастбищепользователей, физических и (или) юридических лиц, данных о количестве гуртов, отар, табунов, сформированных по видам и половозрастным группам сельскохозяйственных животных, сведений о формировании поголовья сельскохозяйственных животных для выпаса на отгонных пастбищах, особенностей выпаса сельскохозяйственных животных на культурных и аридных пастбищах, сведений о сервитутах для прогона скота и иных данных, предоставленных государственными органами, физическими и (или) юридическими лицами.

По административно-территориальному делению в сельском округе Полянское имеются 5 населенных пункта.

Общая площадь территории сельского округа Полянское 42675 га, из них пашни – 5843 га, пастбищные земли – 29285 га.

По категориям земли подразделяются на:

земли сельскохозяйственного назначения – 15682 га;

земли населенных пунктов – 6900 га;

земли промышленности, транспорта, связи, для нужд космической деятельности, обороны, национальной безопасности и иного несельскохозяйственного назначения – 5 га;

земли запаса - 20088 га.

По природным условиям территория сельского округа Полянское находится в горной лугово-степной зоне. Климат влажный, умеренно теплый. Осадков выпадает за год в среднем 560 мм. Максимальное количество их приходится на июль.

Почвы в основном горные черноземы выщелоченные и горностепные.

На территории сельского округа Полянское имеется скотомогильник.

На 1 января 2024 года в сельском округе Полянское насчитывается крупного рогатого скота 1436 голов, из них маточное (дойное) поголовье 510 голов, мелкого рогатого скота 608 голов, лошадей 661 голова, (таблица № 1) из них:

в поселке Прибрежный:

крупного рогатого скота 120 голов, из них маточное (дойное) поголовье 52 головы, мелкого рогатого скота 115 голов, лошадей - 2 головы.

Площадь пастбищ составляет 3134 га.

в селе Полянское:

крупного рогатого скота 193 головы, из них маточное (дойное) поголовье 50 голов, мелкого рогатого скота 121 голова, лошадей - 593 головы.

Площадь пастбищ составляет 980 га.

в селе Дородница:

крупного рогатого скота 902 головы, из них маточное (дойное) поголовье 281 голова, мелкого рогатого скота 30 голов, лошадей – 62 головы.

Площадь пастбищ составляет 1005 га.

в селе Васильевка:

крупного рогатого скота 200 голов, из них маточное (дойное) поголовье 113 голов, мелкого рогатого скота 300 голов, лошадей – 3 головы.

Площадь пастбищ составляет 1051 га.

в станции Заводинка:

крупного рогатого скота 21 голова, из них маточное (дойное) поголовье 14 голов, мелкого рогатого скота 42 головы, лошадей – 1 голова.

Площадь пастбищ составляет 59 га.

Данные о численности поголовья сельскохозяйственных животных по сельскому округу Полянское

Таблица № 1

№	Населенные пункты	Население				Сельскохозяйственные формирования				Всего:			
		Крупный рогатый скот		Мелкий рогатый скот	Лошади	Крупный рогатый скот		Мелкий рогатый скот	Лошади	Крупный рогатый скот		Мелкий рогатый скот	Лошади
		всего	в том числе дойные			Всего	в том числе дойные			всего	в том числе дойные		
1	Поселок Прибрежный	120	52	115	2	0	0	0	0	120	52	115	2
2	село Полянское	193	50	121	15	0	0	0	578	193	50	121	593
3	Село Дородница	76	31	10	52	826	250	20	10	902	281	30	62
4	Село Васильевка	150	96	78	3	50	17	222	0	200	113	300	3
5	Станция Заводинка	21	14	42	1	0	0	0	0	21	14	42	1
	Итого:	560	243	366	73	876	267	242	588	1436	510	608	661

Для обеспечения сельскохозяйственных животных по сельскому округу Полянское, имеются всего 29285 га пастбищных угодий, в черте населенных пунктов числится 6229 га пастбищ.

На основании вышеизложенного, согласно статьи 15 Закона Республики Казахстан "О пастбищах" для нужд местного населения (поселок Прибрежный, село Полянское, село Васильевка, село Дородница, станция Заводинка) по содержанию маточного (

дойного) поголовья сельскохозяйственных животных при имеющихся пастбищных угодьях населенных пунктов в размере 6229 га, потребность составляет 952 га (таблица № 2).

Таблица №2

№	Населенные пункты	Площадь пастбищ, (га)	Наличие дойных коров (гол.)	Норма потребности пастбищ на 1 голову, (га)	Потребность пастбищ, (га)	Не обеспечено пастбищами (га)	Излишки, (га)
1	Поселок Прибрежный	3134	52	3	156	-	2978
2	Село Полянское	980	50	3	150	-	830
3	Село Дородница	1005	31	4	124	-	881
4	Село Васильевка	1051	96	5	480	-	571
5	Станция Заводинка	59	14	3	42	-	17
	Итого:	6229	243		952	0	5277

Выпас других сельскохозяйственных животных местного населения при норме нагрузки на голову: крупный рогатый скот – 3 га, мелкий рогатый скот – 0,5 га, лошадей – 5 га, также производится в черте населенных пунктов (таблица № 3).

Таблица № 3

№	Населенные пункты	население			Норма потребности пастбищ на 1 голову, (га)			Потребность пастбищ, (га)			
		Крупный рогатый скот	Мелкий рогатый скот	Лошади	Крупный рогатый скот	Мелкий рогатый скот	Лошади	Крупный рогатый скот	Мелкий рогатый скот	Лошади	Итого (га)
1	Поселок Прибрежный	68	115	2	3	0,5	5	204	57,5	15	276,5
2	Село Полянское	143	121	15	3	0,5	5	429	60,5	45	534,5
3	Село Дородница	45	10	52	3	0,5	5	135	5	260	400
4	Село Васильевка	54	78	3	3	0,5	5	162	39	15	216
5	Станция	7	42	1	3	0,5	5	21	21	5	47

	Заводинка										
	Итого:	317	366	73				951	183	340	1474

Для выпаса скота местного населения поселка Прибрежный организован гурт - северо-западнее поселка Прибрежный, водопой - ручей Маралий.

Для выпаса скота населения села Полянское организовано 2 гурта: 1 гурт - западнее села Полянское, водопой - речка Таволжанка; 2 гурт - юго-западнее села Полянское, водопой - речка Таволжанка, ручьи.

Для выпаса скота населения села Дородница организован 1 гурт - северо-западнее села Дородница, водопой - речка Таволжанка.

Для выпаса скота населения села Васильевка организован 1 гурт - севернее села Васильевка, водопой - речка Огневка, ключ Терентьев.

Для выпаса скота населения станции Заводинка организован 1 гурт - западнее станции Заводинка, водопой - ручьи.

Поголовье в товариществах с ограниченной ответственностью (далее -ТОО), крестьянских и фермерских хозяйствах сельского округа Полянское составляет: крупного рогатого скота 876 голов, мелкого рогатого скота 242 головы, лошадей 588 голов.

Площадь пастбищ ТОО, крестьянских и фермерских хозяйств составляет 9965,59 га (таблица № 4).

Сведения по перераспределению пастбищ для размещения поголовья сельскохозяйственных животных сельхозпроизводителей по сельскому округу Полянское

Таблица № 4

№	землепользователи	Площадь (га)	Наличие скота по видам, (гол)			Норма потребности пастбищ на 1 гол., (га)			Потребность пастбищ,(га)			
			Крупный рогатый скот	Мелкий рогатый скот	Лошади	Крупный рогатый скот	Мелкий рогатый скот	Лошади	Крупный рогатый скот	Мелкий рогатый скот	Лошади	Итого (га)
1	ТОО "Мойылды-Байконур"	6586,59	0	0	530	3	0,5	5	0	0	2650	2650
2	ТОО "Санур-Агро"	325	0	0	0	3	0,5	5	0	0	0	0
3	ТОО "Первороссийское"	151	0	0	0	3	0,5	5	0	0	0	0
4		1033	0	20	58	3	0,5	5	0	10		300

	ТОО "Дородница"										290	
5	ТОО "Агро-50"	518	0	0	0	3	0,5	5	0	0	0	0
6	Крестьянское хозяйство "Макарьево"	15	65	222	0	3	0,5	5	195	111	0	306
7	Крестьянское хозяйство "Дородница"	719	811	0	0	3	0,5	5	2433	0	0	2433
8	Крестьянское хозяйство "Антюхов В.М."	366	0	0	0	3	0,5	5	0	0	0	0
9	Крестьянское хозяйство "Кондратьев С.Г."	90	0	0	0	3	0,5	5	0	0	0	0
10	Крестьянское хозяйство "Файзрахманов Т."	162	0	0	0	3	0,5	5	0	0	0	0
	Итого:	9965,59	876	242	588				2628	121	2940	5689

Сложившуюся потребность пастбищных угодий крестьянского хозяйства " Макарьево" в размере 291 га необходимо восполнить за счет выпаса сельскохозяйственных животных на землях населенного пункта, крестьянского хозяйства "Дородница" в размере 1714 га на землях ТОО "Дородница" и землях запаса.

Приложение 1
к Плану по управлению
пастбищами и их использованию

в сельском округе
Полянское района Алтай
на 2024-2025 годы

Схема (карта) расположения пастбищ на территории сельского округа Полянское района Алтай в разрезе категорий земель, собственников земельных участков и землепользователей на основании правоустанавливающих документов

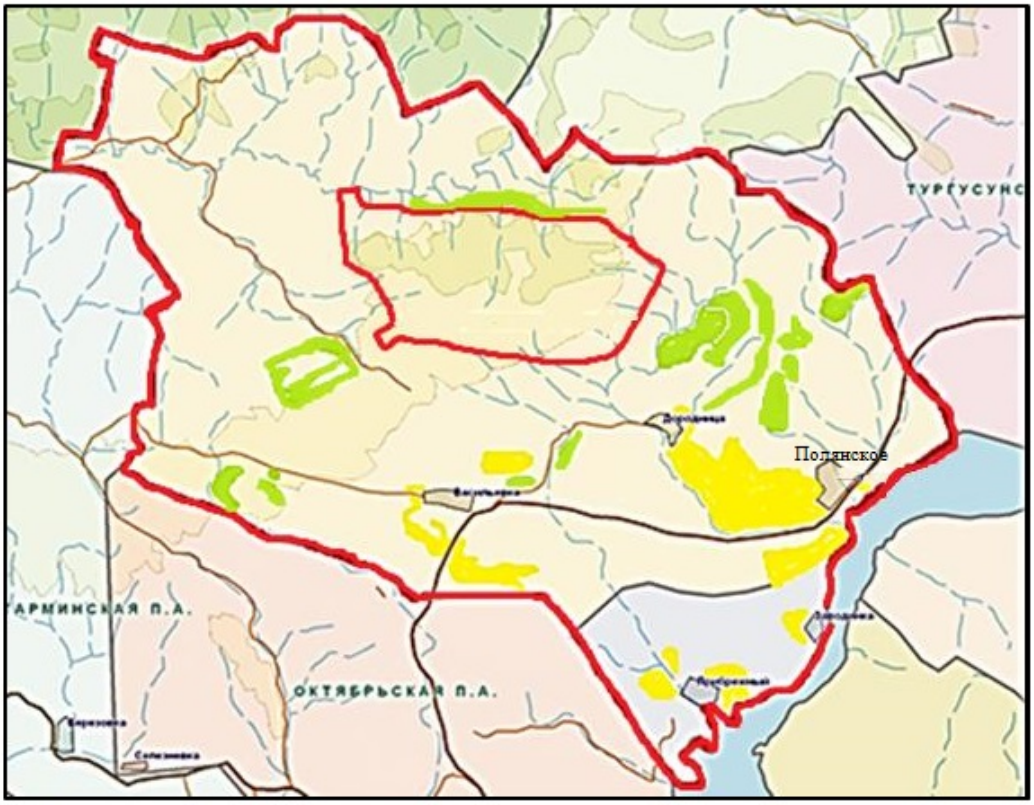

Условные обозначения:

Границы сельских округов;

Пастбища категории земель сельскохозяйственного назначения;

Пастбища категории земель населенных пунктов

Приложение 2
к Плану по управлению
пастбищами и их использованию
в сельском округе
Полянское района Алтай
на 2024-2025 годы

Приемлемые схемы пастбищеоборотов

Схема четырехпольного пастбищеоборота для одного гурта (табуна)				
год	участки			
	1	2	3	4
2024	(В-Л-О)	(В-Л-О)	(В-Л-О)	отдых
2025	(В-Л-О)	(В-Л-О)	отдых	(В-Л-О)
(В-Л-О) весна-лето-осень				

Приложение 3
к Плану по управлению
пастбищами и их использованию
в сельском округе
Полянское района Алтай
на 2024-2025 годы

Карта с обозначением внешних и внутренних границ и площадей пастбищ, в том числе сезонных, объектов пастбищной инфраструктуры

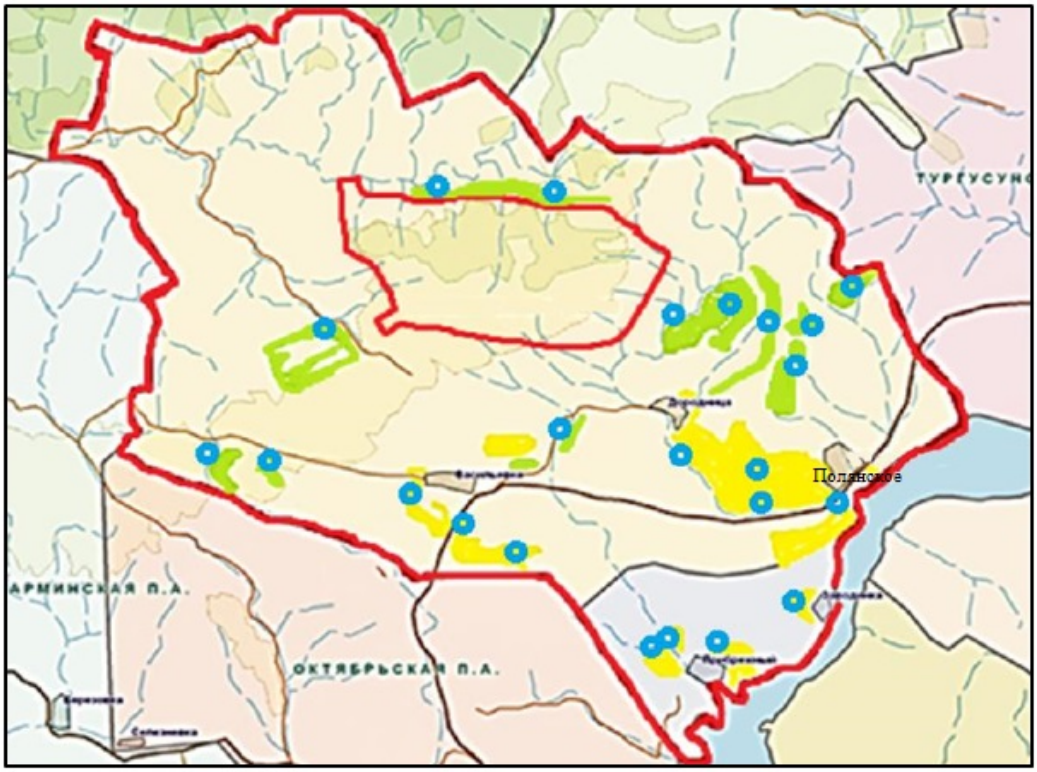

Условные обозначения:

Границы сельских округов;

Участки сезонных пастбищ во внутренних и внешних границах;

Пастбища категории земель населенных пунктов;

водопой

Приложение 4
к Плану по управлению
пастбищами и их использованию
в сельском округе
Полянское района Алтай
на 2024-2025 годы

Схема доступа пастбищепользователей к водоисточникам (озерам, рекам, прудам, копаням, оросительным или обводнительным каналам, трубчатым или шахтным колодцам), составленную согласно норме потребления воды

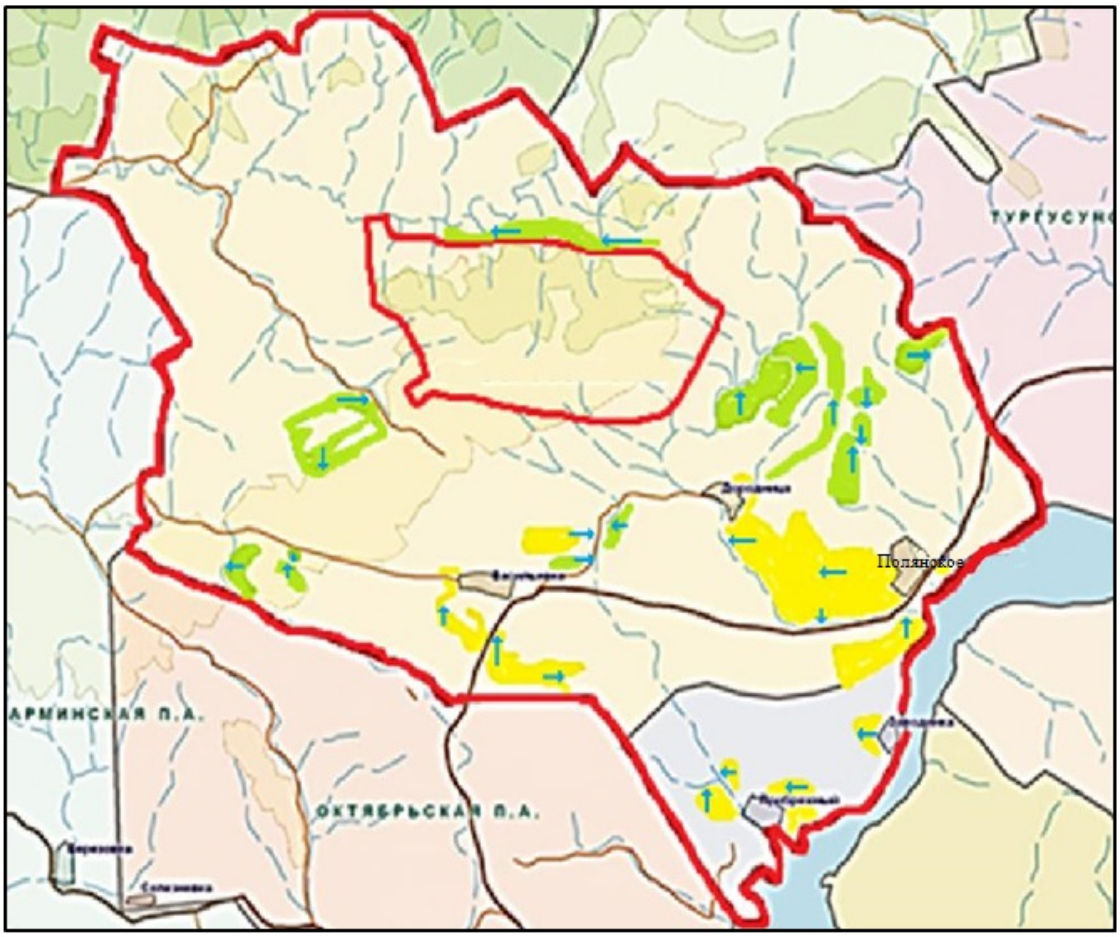

Условные обозначения:

- пастбища предоставленные сельхозпроизводителям и физическим лицам для выпаса скота;

- доступ пастбищепользователей к водоисточникам

Приложение 5
к Плану по управлению
пастбищами и их использованию
в сельском округе
Полянское района Алтай
на 2024-2025 годы

Схема перераспределения пастбищ для размещения поголовья сельскохозяйственных животных физических и (или) юридических лиц, у которых отсутствуют пастбища, и перемещения его на предоставляемые пастбища

Условные обозначения:

→ Схема размещения поголовья сельскохозяйственных животных на отгонных пастбищах физических и (или) юридических лиц не обеспеченных пастбищами

Приложение 6
к Плану по управлению
пастбищами и их использованию
в сельском округе
Полянское района Алтай
на 2024-2025 годы

Схема размещения поголовья сельскохозяйственных животных на отгонных пастбищах физических и (или) юридических лиц, не обеспеченных пастбищами, расположенными при поселке, селе, сельском округе

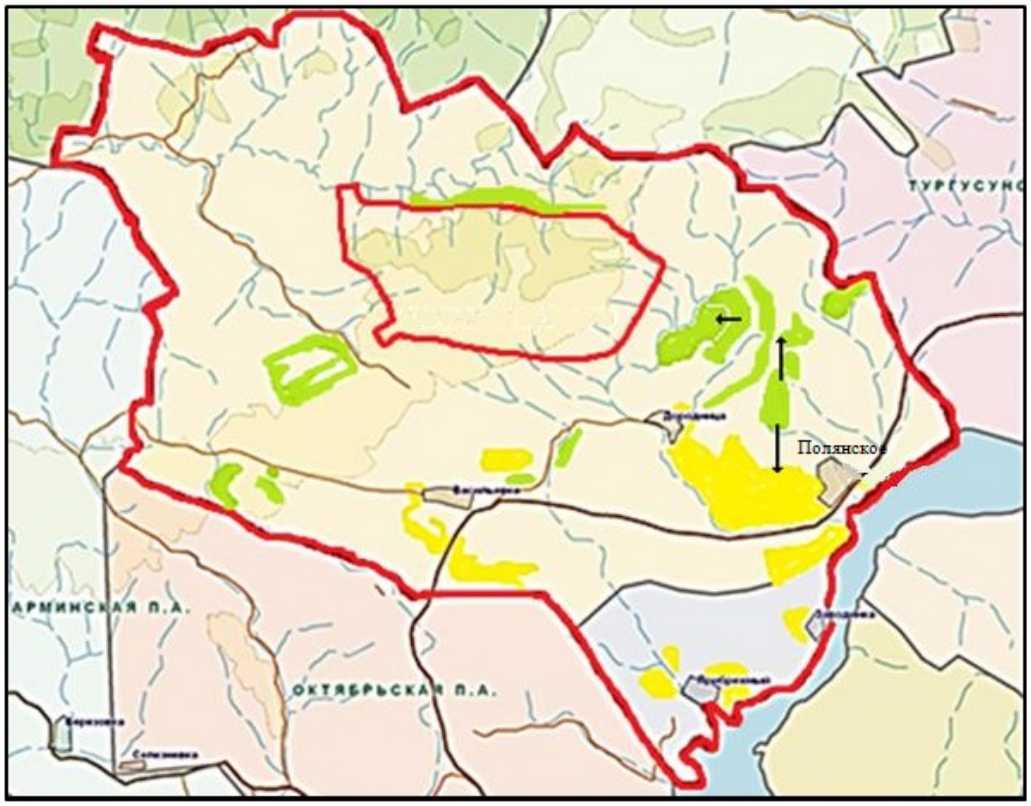

Условные обозначения:

→ Схема размещения поголовья сельскохозяйственных животных на отгонных пастбищах физических и (или) юридических лиц не обеспеченных пастбищами

Приложение 7
к Плану по управлению
пастбищами и их использованию
в сельском округе
Полянское района Алтай
на 2024-2025 годы

Календарный график по использованию пастбищ, устанавливающий сезонные маршруты выпаса и передвижения сельскохозяйственных животных

Сельский округ	Срок выгона животных на отгонные пастбища	Срок возврата животных с отгонных пастбищ
Полянское	апрель - май	сентябрь - октябрь

Приложение 8 к решению
маслихата района Алтай
от 6 марта 2024 года
№ 12/8-VIII

План по управлению пастбищами и их использованию в Северном сельском округе района Алтай на 2024-2025 годы

Настоящий План по управлению пастбищами и их использованию в Северном сельском округе района Алтай на 2024-2025 годы (далее - План) разработан в соответствии с Законами Республики Казахстан "О местном государственном управлении и самоуправлении в Республике Казахстан", "О пастбищах", приказом Заместителя Премьер-Министра Республики Казахстан - Министра сельского хозяйства Республики Казахстан "Об утверждении Правил рационального использования пастбищ", приказом Министра сельского хозяйства Республики Казахстан "Об утверждении предельно допустимой нормы нагрузки на общую площадь пастбищ".

План принимается в целях рационального использования пастбищ, устойчивого обеспечения потребности в кормах и предотвращения процессов деградации пастбищ.

План содержит:

15) схему (карту) расположения пастбищ на территории Северного сельского округа района Алтай в разрезе категорий земель, собственников земельных участков и землепользователей на основании правоустанавливающих документов (приложение 1);

16) приемлемые схемы пастбищеоборотов (Приложение 2);

3) карту с обозначением внешних и внутренних границ и площадей пастбищ, в том числе сезонных, объектов пастбищной инфраструктуры (приложение 3);

4) схему доступа пастбищепользователей к водоисточникам (озерам, рекам, прудам, копаням, оросительным или обводнительным каналам, трубчатым или шахтным колодцам), составленную согласно норме потребления воды (Приложение 4);

5) схему перераспределения пастбищ для размещения поголовья сельскохозяйственных животных физических и (или) юридических лиц, у которых отсутствуют пастбища, и перемещения его на предоставляемые пастбища (Приложение 5);

6) схему размещения поголовья сельскохозяйственных животных на отгонных пастбищах физических и (или) юридических лиц, не обеспеченных пастбищами, расположенными при поселке, селе, сельском округе (Приложение 6);

7) календарный график по использованию пастбищ, устанавливающий сезонные маршруты выпаса и передвижения сельскохозяйственных животных (приложение 7).

План принят с учетом сведений о состоянии геоботанического обследования пастбищ, сведений о ветеринарно-санитарных объектах, данных о численности поголовья сельскохозяйственных животных с указанием их владельцев - пастбищепользователей, физических и (или) юридических лиц, данных о количестве гуртов, отар, табунов, сформированных по видам и половозрастным группам сельскохозяйственных животных, сведений о формировании поголовья сельскохозяйственных животных для выпаса на отгонных пастбищах, особенностей выпаса сельскохозяйственных животных на культурных и аридных пастбищах,

сведений о сервитутах для прогона скота и иных данных, предоставленных государственными органами, физическими и (или) юридическими лицами.

По административно-территориальному делению в Северном сельском округе имеются 3 населенных пункта.

Общая площадь территории Северного сельского округа 46806 га, из них пашни – 5553 га, пастбищные земли – 36217 га.

По категориям земли подразделяются на:

земли сельскохозяйственного назначения – 21176 га;

земли населенных пунктов – 3473 га;

земли промышленности, транспорта, связи, для нужд космической деятельности, обороны, национальной безопасности и иного несельскохозяйственного назначения – 0,3 га;

земли запаса - 22157 га.

По природным условиям территория Северного сельского округа находится в горной лесостепной умеренной влажной зоне. Климат зоны умеренно влажный, умеренно холодный. Температура воздуха летом достигает +40-42 градуса, минимальная зимой -45 градусов. Осадков выпадает за год в среднем 550-580 мм. Максимальное количество их приходится на июль.

Почвы в основном горные черноземы выщелоченные и горностепные.

На территории Северного сельского округа имеется ветеринарный пункт.

На 1 января 2024 года в Северном сельском округе насчитывается крупного рогатого скота 1825 голов, из них маточное (дойное) поголовье 900 голов, мелкого рогатого скота 1500 голов, лошадей 1743 головы (таблица № 1) из них:

в селе Феклистовка:

крупного рогатого скота 1203 головы, из них маточное (дойное) поголовье 557 голов, мелкого рогатого скота 584 головы, лошадей - 1101 голова.

Площадь пастбищ составляет 1672 га.

в селе Северное:

крупного рогатого скота 344 головы, из них маточное (дойное) поголовье 192 головы, мелкого рогатого скота 657 голов, лошадей - 488 голов.

Площадь пастбищ составляет 696 га.

в селе Ермаковка:

крупного рогатого скота 278 голов, из них маточное (дойное) поголовье 151 голова, мелкого рогатого скота 259 голов, лошадей – 154 головы.

Площадь пастбищ составляет 701 га.

Данные о численности поголовья сельскохозяйственных животных по Северному сельскому округу

Таблица № 1

№	Населенные пункты	Население				Сельскохозяйственные формирования				Всего:			
		Крупный рогатый скот		Мелкий рогатый скот	Лошади	Крупный рогатый скот		Мелкий рогатый скот	Лошади	Крупный рогатый скот		Мелкий рогатый скот	Лошади
		всего	в том числе дойные			всего	в том числе дойные			всего	в том числе дойные		
1	село Феклистовка	684	391	515	61	519	166	69	1040	1203	557	584	1101
2	село Северное	227	110	289	97	117	82	368	391	344	192	657	488
3	село Ермаковка	157	95	84	25	121	56	175	129	278	151	259	154
	Итого:	1068	596	888	183	757	304	612	1560	1825	900	1500	1743

Для обеспечения сельскохозяйственных животных по Северному сельскому округу, имеются всего 36217 га пастбищных угодий, в черте населенных пунктов числится 3069 га пастбищ.

На основании вышеизложенного, согласно статьи 15 Закона Республики Казахстан "О пастбищах" для нужд местного населения (село Феклистовка, село Северное, село Ермаковка) по содержанию маточного (дойного) поголовья сельскохозяйственных животных при имеющихся пастбищных угодьях населенных пунктов в размере 3069 га, потребность составляет 1788 га (таблица № 2).

Таблица №2

№	Населенные пункты	Площадь пастбищ, (га)	Наличие дойных коров (голов)	Норма потребности пастбищ на 1 голову, (га)	Потребность пастбищ, (га)	Не обеспечено пастбищами (га)	Излишки (га)
1	село Феклистовка	1672	391	3	1173	-	499
2	село Северное	696	110	3	330	-	366
3	село Ермаковка	701	95	3	285	-	416
	Итого:	3069	596		1788	0	1281

Имеется потребность пастбищных угодий по выпасу других сельскохозяйственных животных местного населения в размере 2392 га, при норме нагрузки на голову: крупный рогатый скот – 3 га, мелкий рогатый скот – 0,5 га, лошадей – 5 га (таблица № 3).

Таблица № 3

№	Населенные пункты	население			Норма потребности пастбищ на 1 голову, (га)			Потребность пастбищ, (га)			
		Крупный рогатый скот	Мелкий рогатый скот	Лошади	Крупный рогатый скот	Мелкий рогатый скот	Лошади	Крупный рогатый скот	Мелкий рогатый скот	Лошади	Итого (га)
1	село Феклистовка	293	515	61	3	0,5	5	879	257,5	305	1441,5
2	село Северное	117	289	97	3	0,5	5	351	144,5	102	597,5
3	село Ермаковка	62	84	25	3	0,5	5	186	42	125	353
	Итого:	472	888	183				1416	444	532	2392

Сложившуюся потребность пастбищных угодий в размере 604 га необходимо восполнить за счет выпаса сельскохозяйственных животных населения, на землях:

Для жителей села Феклистовка – 942,5 га из земель населенного пункта и 443,5 га из земель принадлежащих Жунусову А.М.;

Для жителей села Северное – 231,5 га из земель населенного пункта;

Для жителей села Ермаковка - 63 га из земель населенного пункта.

Для выпаса скота местного населения села Феклистовка организовано 2 гурта: 1 гурт - севернее села Феклистовка - водопой: речка Феклистовка, ручьи; 2 гурт - северо-восточнее села Феклистовка - водопой: речка Феклистовка, ручьи.

Для выпаса скота населения села Северное организован 1 гурт – северо-восточнее села Северное - водопой: ручей Смолянка, ручьи.

Для выпаса скота населения села Ермаковка организовано 2 гурта: 1 гурт - северо-восточнее села Ермаковка - водопой: протока реки Иртыш; 2 гурт - восточнее села Ермаковка, водопой - протока реки Иртыш.

Поголовье в товариществах с ограниченной ответственностью (далее -ТОО), крестьянских и фермерских хозяйствах Северного сельского округа составляет: крупного рогатого скота 757 голов, мелкого рогатого скота 612 голов, лошадей 1560 голов.

Площадь пастбищ ТОО, крестьянских и фермерских хозяйств составляет 11491 га (таблица № 4).

Таблица № 4

№	Землепользователи	Площадь (га)	Наличие скота по видам, (голов)			Норма потребности пастбищ на 1 голову, (га)			Потребность пастбищ, (га)			
			Крупный рогатый скот	Мелкий рогатый скот	Лошади	Крупный рогатый скот	Мелкий рогатый скот	Лошади	Крупный рогатый скот	Мелкий рогатый скот	Лошади	Итого (га)

1	ТОО "Шығыс-Жер"	1456	68	110	24	3	0,5	5	71	55	120	246
2	ТОО "Кировское"	47	8	45	26	3	0,5	5	24	22,5	130	176,5
2	Крестьянское хозяйство "Еламан"	1593	493	0	991	3	0,5	5	1479	0	4955	6434
3	Крестьянское хозяйство "Давыденко"	2284	143	0	98	3	0,5	5	429	0	490	919
4	ТОО "Танур-Маяк"	1376	0	0	147	3	0,5	5	0	0	735	735
5	ТОО "Еламан и А"	2903	0	437	244	3	0,5	5	0	218,5	1220	1438,5
6	ТОО "ТАН"	1832	45	20	30	3	0,5	5	0	0	0	0
	Итого:	11491	757	612	1560				2003	296	7209	9949

Сложившуюся потребность пастбищных угодий крестьянского хозяйства "Еламан" и ТОО "Кировское" в размере 4970,5 га необходимо восполнить за счет выпаса сельскохозяйственных животных на землях принадлежащих ТОО "Еламан и А", ТОО " Танур-Маяк", ТОО "ТАН", к/х "Давыденко" и землях запаса.

Приложение 1
к Плану по управлению
пастбищами и их использованию
в Северном сельском
округе района Алтай
на 2024-2025 годы

Схема (карта) расположения пастбищ на территории Северного сельского округа района Алтай в разрезе категорий земель, собственников земельных участков и землепользователей на основании правоустанавливающих документов

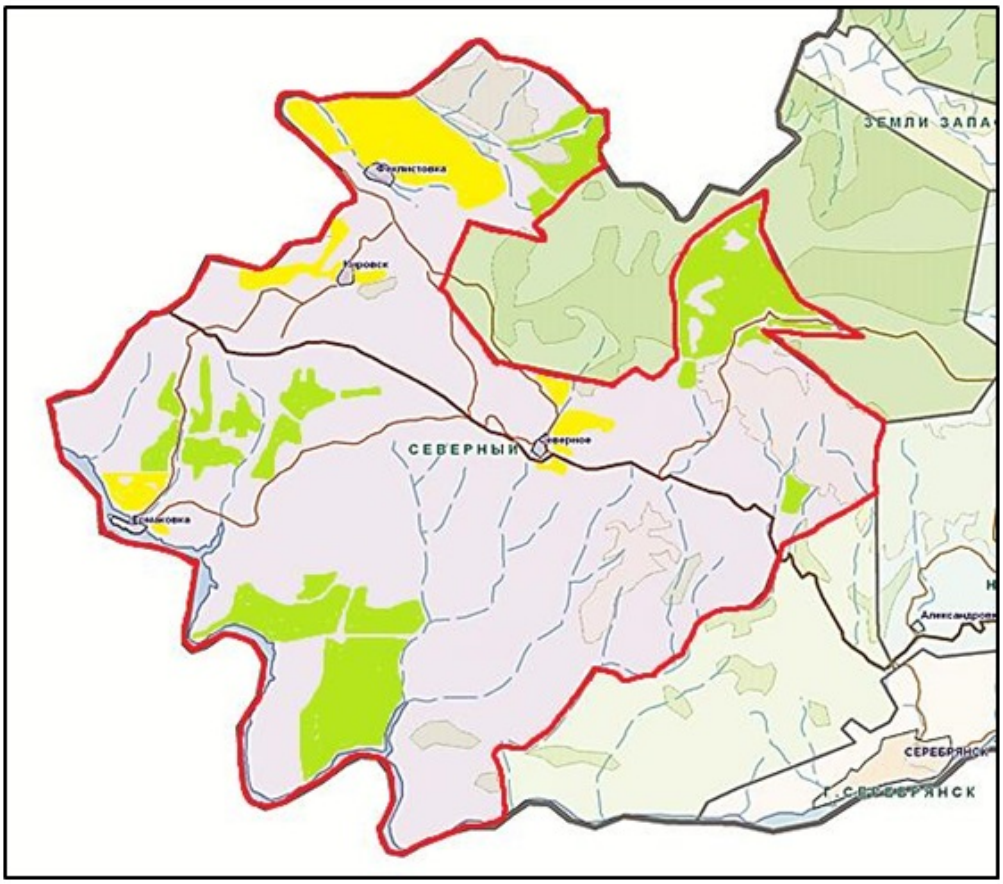

Условные обозначения:

Границы сельских округов;

Пастбища категории земель сельскохозяйственного назначения;

Пастбища категории земель населенных пунктов

Приложение 2
к Плану по управлению
пастбищами и их использованию
в Северном сельском
округе района Алтай
на 2024-2025 годы

Приемлемые схемы пастбищеоборотов

Схема четырехпольного пастбищеоборота для одного гурта (табуна)				
год	участки			
	1	**2**	**3**	**4**
2024	(В-Л-О)	(В-Л-О)	(В-Л-О)	отдых
2025	(В-Л-О)	(В-Л-О)	отдых	(В-Л-О)
(В-Л-О) весна-лето-осень				

Приложение 3

к Плану по управлению
пастбищами и их использованию
в Северном сельском
округе района Алтай
на 2024-2025 годы

Карта с обозначением внешних и внутренних границ и площадей пастбищ, в том числе сезонных, объектов пастбищной инфраструктуры

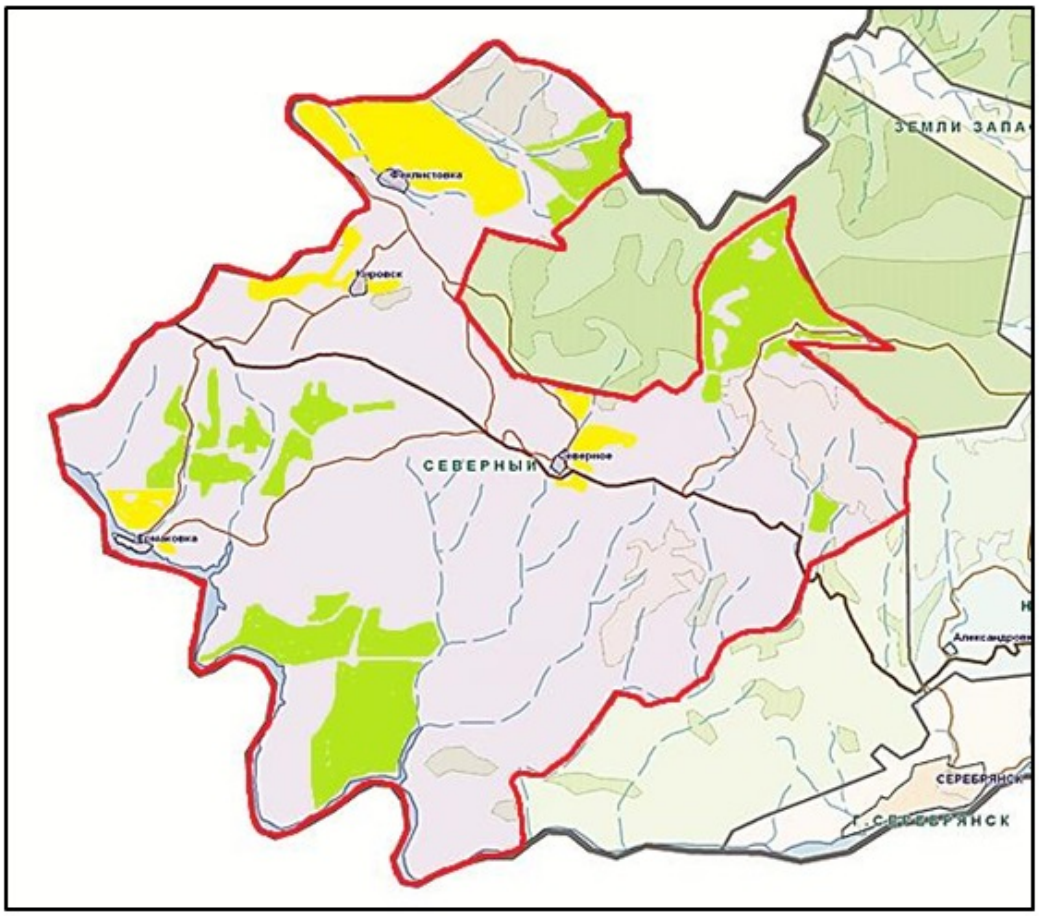

Условные обозначения:

Границы сельских округов;

Пастбища категории земель сельскохозяйственного назначения;

Пастбища категории земель населенных пунктов

Приложение 4
к Плану по управлению
пастбищами и их использованию
в Северном сельском
округе района Алтай
на 2024-2025 годы

Схема доступа пастбищепользователей к водоисточникам (озерам, рекам, прудам, копаням, оросительным или обводнительным каналам, трубчатым или шахтным колодцам), составленную согласно норме потребления воды

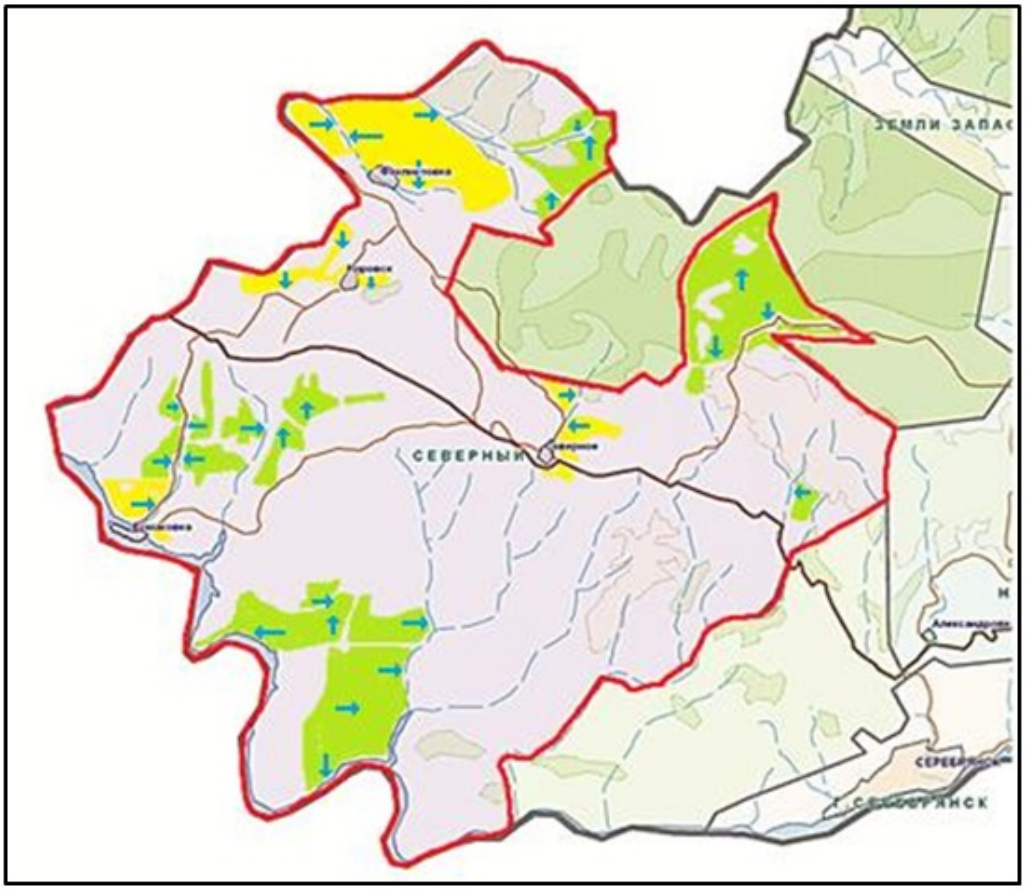

Условные обозначения

- пастбища предоставленные сельхозпроизводителям и физическим лицам для выпаса скота;

- доступ пастбищепользователей к водоисточникам

Приложение 5
к Плану по управлению
пастбищами и их использованию
в Северном сельском
округе района Алтай
на 2024-2025 годы

Схема перераспределения пастбищ для размещения поголовья сельскохозяйственных животных физических и (или) юридических лиц, у которых отсутствуют пастбища, и перемещения его на предоставляемые пастбища

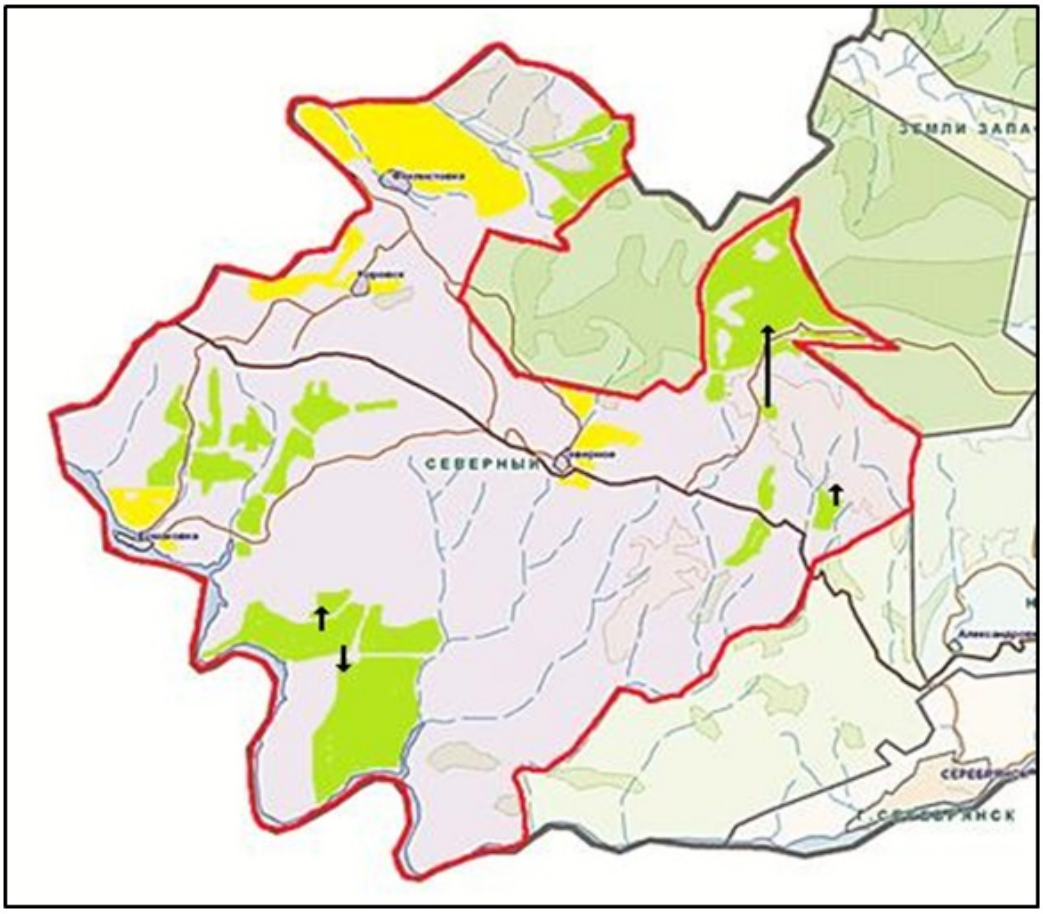

Условные обозначения:

→ Схема размещения поголовья сельскохозяйственных животных на отгонных пастбищах физических и (или) юридических лиц не обеспеченных пастбищам

Приложение 6
к Плану по управлению
пастбищами и их использованию
в Северном сельском
округе района Алтай
на 2024-2025 годы

Схема размещения поголовья сельскохозяйственных животных на отгонных пастбищах физических и (или) юридических лиц, не обеспеченных пастбищами, расположенными при поселке, селе, сельском округе

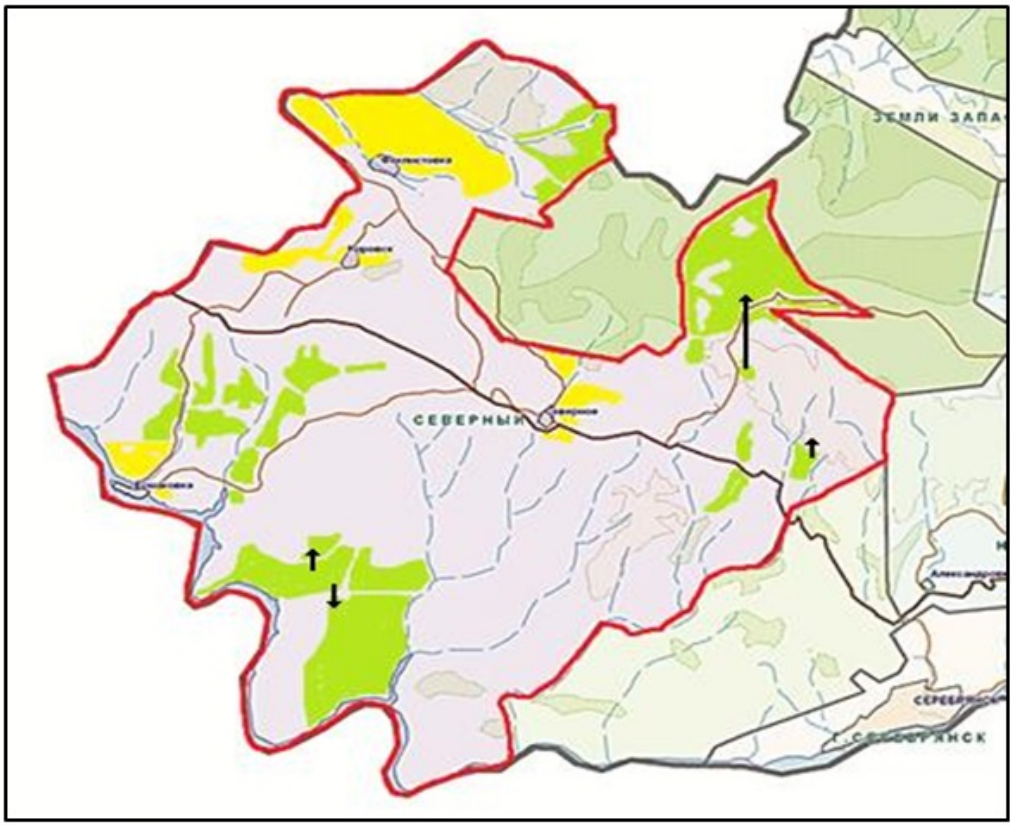

Условные обозначения:

→ Схема размещения поголовья сельскохозяйственных животных на отгонных пастбищах физических и (или) юридических лиц не обеспеченных пастбищами

Приложение 7
к Плану по управлению
пастбищами и их использованию
в Северном сельском
округе района Алтай
на 2024-2025 годы

Календарный график по использованию пастбищ, устанавливающий сезонные маршруты выпаса и передвижения сельскохозяйственных животных

Сельский округ	Срок выгона животных на отгонные пастбища	Срок возврата животных с отгонных пастбищ
Северный	апрель - май	сентябрь - октябрь

Приложение 9 к решению
маслихата района Алтай
от 6 марта 2024 года
№ 12/8-VIII

План по управлению пастбищами и их использованию в Соловьевском сельском округе района Алтай на 2024-2025 годы

Настоящий План по управлению пастбищами и их использованию в Соловьевском сельском округе района Алтай на 2024-2025 годы (далее - План) разработан в соответствии с Законами Республики Казахстан "О местном государственном управлении и самоуправлении в Республике Казахстан", "О пастбищах", приказом Заместителя Премьер-Министра Республики Казахстан - Министра сельского хозяйства Республики Казахстан "Об утверждении Правил рационального использования пастбищ", приказом Министра сельского хозяйства Республики Казахстан "Об утверждении предельно допустимой нормы нагрузки на общую площадь пастбищ".

План принимается в целях рационального использования пастбищ, устойчивого обеспечения потребности в кормах и предотвращения процессов деградации пастбищ.

План содержит:

17) схему (карту) расположения пастбищ на территории Соловьевского сельского округа района Алтай в разрезе категорий земель, собственников земельных участков и землепользователей на основании правоустанавливающих документов (приложение 1);

18) приемлемые схемы пастбищеоборотов (Приложение 2);

3) карту с обозначением внешних и внутренних границ и площадей пастбищ, в том числе сезонных, объектов пастбищной инфраструктуры (приложение 3);

4) схему доступа пастбищепользователей к водоисточникам (озерам, рекам, прудам, копаням, оросительным или обводнительным каналам, трубчатым или шахтным колодцам), составленную согласно норме потребления воды (Приложение 4);

5) схему перераспределения пастбищ для размещения поголовья сельскохозяйственных животных физических и (или) юридических лиц, у которых отсутствуют пастбища, и перемещения его на предоставляемые пастбища (Приложение 5);

6) схему размещения поголовья сельскохозяйственных животных на отгонных пастбищах физических и (или) юридических лиц, не обеспеченных пастбищами, расположенными при поселке, селе, сельском округе (Приложение 6);

7) календарный график по использованию пастбищ, устанавливающий сезонные маршруты выпаса и передвижения сельскохозяйственных животных (приложение 7).

План принят с учетом сведений о состоянии геоботанического обследования пастбищ, сведений о ветеринарно-санитарных объектах, данных о численности поголовья сельскохозяйственных животных с указанием их владельцев - пастбищепользователей, физических и (или) юридических лиц, данных о количестве гуртов, отар, табунов, сформированных по видам и половозрастным группам сельскохозяйственных животных, сведений о формировании поголовья сельскохозяйственных животных для выпаса на отгонных пастбищах, особенностей

выпаса сельскохозяйственных животных на культурных и аридных пастбищах, сведений о сервитутах для прогона скота и иных данных, предоставленных государственными органами, физическими и (или) юридическими лицами.

По административно-территориальному делению в Соловьевском сельском округе имеются 5 населенных пунктов.

Общая площадь территории Соловьевского сельского округа 51380 га, из них пашни – 15063 га, пастбищные земли – 27126 га.

По категориям земли подразделяются на:

земли сельскохозяйственного назначения – 37790 га;

земли населенных пунктов – 6818 га;

земли промышленности, транспорта, связи, для нужд космической деятельности, обороны, национальной безопасности и иного несельскохозяйственного назначения – 105 га;

земли запаса - 6667 га.

По природным условиям территория Соловьевского сельского округа расположена в горно-степной зоне, в горной лугово-степной подзоне. Климат резко-континентальный с суровой и продолжительной зимой (до -55 градусов), коротким и жарким летом (до +39 градусов), скоротечной весной и осенью. Осадков выпадает за год в среднем 566 мм. Максимальное количество их приходится на июль.

Почвы в основном горные черноземы выщелоченные и лугово-черноземные.

На территории Соловьевского сельского округа имеется ветеринарный пункт.

На 1 января 2024 года в Соловьевском сельском округе насчитывается крупного рогатого скота 1712 голов, из них маточное (дойное) поголовье 800 голов, мелкого рогатого скота 1521 голова, лошадей 1978 голов (таблица № 1) из них:

в селе Соловьево:

крупного рогатого скота 1120 голов, из них маточное (дойное) поголовье 524 голов, мелкого рогатого скота 647 головы, лошадей 913 голов.

Площадь пастбищ составляет 2960 га.

в селе Ново-Крестьянка:

крупного рогатого скота 308 голов, из них маточное (дойное) поголовье 177 голов, мелкого рогатого скота 296 голов, лошадей 917 голов.

Площадь пастбищ составляет 1345 га.

в селе Ленинск:

крупного рогатого скота 0 голов, из них маточное (дойное) поголовье 0 голов, мелкого рогатого скота 6 голов, лошадей 1 голова.

Площадь пастбищ составляет 870 га.

в селе Маяк:

крупного рогатого скота 148 голов, из них маточное (дойное) поголовье 26 голов, мелкого рогатого скота 449 голов, лошадей 102 головы.

Площадь пастбищ составляет 458 га.

в селе Подорленок:

крупного рогатого скота 136 голов, из них маточное (дойное) поголовье 73 головы, мелкого рогатого скота 123 головы, лошадей – 45 голов.

Площадь пастбищ составляет 393 га.

Данные о численности поголовья сельскохозяйственных животных по Соловьевскому сельскому округу

Таблица № 1

№	Населенные пункты	Население				Сельскохозяйственные формирования				Всего:			
		Крупный рогатый скот		Мелкий рогатый скот	Лошади	Крупный рогатый скот		Мелкий рогатый скот	Лошади	Крупный рогатый скот		Мелкий рогатый скот	Лошади
		всего	в том числе дойные			всего	в том числе дойные			всего	в том числе дойные		
1	Село Соловьево	503	253	447	180	617	271	200	733	1120	524	647	913
2	Село Ново-Крестьянка	272	166	296	102	36	11	0	815	308	177	296	917
3	Село Ленинск	0	0	6	1	0	0	0	0	0	0	6	1
4	Село Маяк	148	26	449	102	0	0	0	0	148	26	449	102
5	Село Подорленок	125	62	117	42	11	11	6	3	136	73	123	45
	Итого:	1048	507	1315	427	664	293	206	1551	1712	800	1521	1978

Для обеспечения сельскохозяйственных животных по Соловьевскому сельскому округу, имеются всего 27126 га пастбищных угодий, в черте населенных пунктов числится 6026 га пастбищ.

На основании вышеизложенного, согласно статьи 15 Закона Республики Казахстан "О пастбищах" для нужд местного населения (село Соловьево, село Ново-Крестьянка, село Ленинск, село Маяк, село Подорленок) по содержанию маточного (дойного) поголовья сельскохозяйственных животных при имеющихся пастбищных угодьях населенных пунктов в размере 6026 га, потребность составляет 1521 га (таблица № 2).

Таблица №2

				Норма потребност			

№	Населенный пункт	Площадь пастбищ, (га)	Наличие дойных коров (голов)	и пастбищ на 1 голову, (га)	Потребность пастбищ (га)	Не обеспечено пастбищами (га)	Излишки, (га)
1	Село Соловьево	2960	253	3	759	-	2201
2	Село Ново-Крестьянка	1345	166	3	498	-	847
3	Село Ленинск	870	0	3	0	-	870
4	Село Маяк	458	26	3	78	-	380
5	Село Подорленок	393	62	3	186	-	207
	Итого:	6026	507		1521	0	4505

Выпас других сельскохозяйственных животных местного населения при норме нагрузки на голову: крупный рогатый скот – 3 га, мелкий рогатый скот – 0,5 га, лошадей – 5 га, также производится в черте населенных пунктов (таблица № 3).

Таблица № 3

№	Населенные пункты	население			Норма потребности пастбищ на 1 гол., (га)			Потребность пастбищ,(га)			
		Крупный рогатый скот	Мелкий рогатый скот	Лошади	Крупный рогатый скот	Мелкий рогатый скот	Лошади	Крупный рогатый скот	Мелкий рогатый скот	Лошади	Итого (га)
1	Село Соловьево	250	447	180	3	0,5	5	750	223,5	900	1873,5
2	Село Ново-Крестьянка	106	296	102	3	0,5	5	318	148	510	976
3	Село Ленинск	0	6	1	3	0,5	5	0	3	5	8
4	Село Маяк	122	449	102	3	0,5	5	366	224,5	510	1100,5
5	Село Подорленок	63	117	42	3	0,5	5	189	58,5	210	457,5
	Итого:	541	1315	427				1623	657,5	2135	4415,5

Для выпаса скота местного населения села Соловьево организовано 3 гурта: 1-2 –й гурт - район "Старой мельницы", водопой - речка Березовка; 3-й гурт - Широкий лог, Мокрый лог, водопой - речка Березовка ручьи.

Для выпаса скота населения села Ново-Крестьянка организован гурт - Серов лог, водопой - речка Березовка.

Для выпаса скота населения села Ленинск организовано 2 гурта: 1-й гурт - район урочища "Борки", водопой - речка Крутишка; 2-й гурт –восточнее села Ленинск, водопой - речка Крутишка, ручей Селифанов.

Для выпаса скота населения села Маяк организовано 2 гурта: 1-й гурт – западнее села Маяк, водопой- ручей; 2-й гурт –восточнее села Маяк, водопой- ручей Безымянный.

Для выпаса скота населения села Подорленок организован гурт - северо-западнее села Подорленок, водопой - ручьи.

Поголовье в товариществах с ограниченной ответственностью (далее -ТОО), крестьянских и фермерских хозяйствах Соловьевского сельского округа составляет: крупного рогатого скота 664 головы, мелкого рогатого скота 206 голов, лошадей 1551 голова.

Площадь пастбищ ТОО, крестьянских и фермерских хозяйств составляет 16832 гектар (таблица № 4).

Таблица № 4

№	землепользователи	Площадь (га)	Наличие скота по видам, (гол)			Норма потребности пастбищ на 1 гол., (га)			Потребность пастбищ,(га)			
			Крупный рогатый скот	Мелкий рогатый скот	Лошади	Крупный рогатый скот	Мелкий рогатый скот	Лошади	Крупный рогатый скот	Мелкий рогатый скот	Лошади	Итого (га)
1	ТОО "Соловьевская Элита"	337		100		3	0,5	5	0	50	0	50
2	ТОО "Агро-Алтай"	3501	0	0	387	3	0,5	5	0	0	1935	1935
3	ТОО "Соловьевские Нивы"	6052	96	0	0	3	0,5	5	288	0	0	288
4	ТОО "Соловьевское"	51	339	0	342	3	0,5	5	1017	0	1710	2727
5	ТОО "Дуненбаев и К"	50	0	0	0	3	0,5	5	0	0	0	0
6	ТОО "Строганка"	374	96			3	0,5	5	288	0	0	288
7	ТОО "Белово	1078			134	3	0,5	5	0	0	670	670

	дье Алтая"											
8	ТОО "Крестьянка"	1360	0	0	240	3	0,5	5	0	0	1200	1200
9	ТОО "Күнбағыс"	64	12	0	0	3	0,5	5	36	0	0	36
10	ТОО "Опытное хозяйство масличных культур"	399	0	0	0	3	0,5	5	0	0	0	0
11	Крестьянское хозяйство "Алтай"	930	0	0	0	3	0,5	5	0	0	0	0
12	Крестьянское хозяйство "Антошкин А.П."	53	0	0	0	3	0,5	5	0	0	0	0
13	Крестьянское хозяйство "Беловодье"	1530	0	0	425	3	0,5	5	0	0	2125	2125
14	Крестьянское хозяйство "Белуха"	71	0	0	12	3	0,5	5	0	0	60	60
15	Крестьянское хозяйство "Тамара"	54	62	61	4	3	0,5	5	186	30,5	20	236,5
16	Крестьянское	19	0	5	3	3	0,5	5	0	2,5		17,5

	хозяйство "Самал"										15	
17	Крестьянское хозяйство "Дуненбаев Н.К."	17	0	40	0	3	0,5	5	0	20	0	20
18	Крестьянское хозяйство "Пчелка"	29	0	0	0	3	0,5	5	0	0	0	0
19	Крестьянское хозяйство "Иманово"	20	0	0	0	3	0,5	5	0	0	0	0
20	Крестьянское хозяйство "Курмет"	14	36	0	4	3	0,5	5	108	0	20	128
21	Простое товарищество "Новокрестьянское"	46	0	0	0	3	0,5	5	0	0	0	0
22	Простое товарищество "Дуненбаев Н.К."	69	0	0	0	3	0,5	5	0	0	0	0
23	Простое товарищество "Соловьевское"	48	0	0	0	3	0,5	5	0	0	0	0

24	Крестьянское хозяйство "Ануфриев В.С."	21	0	0	0	3	0,5	5	0	0	0	0
25	Крестьянское хозяйство "Вера"	22	11	0	0	3	0,5	5	33	0	0	33
26	Простое товарищество "Лад"	416	0	0	0	3	0,5	5	0	0	0	0
27	Крестьянское хозяйство "Луч"	52	0	0	0	3	0,5	5	0	0	0	0
28	Крестьянское хозяйство "Тегерек"	62	0	0	0	3	0,5	5	0	0	0	0
29	Крестьянское хозяйство "АЮ"	93	0	0	0	3	0,5	5	0	0	0	0
30	Крестьянское хозяйство "Jaisan"	0	12	0	0	3	0,5	5	36	0	0	36
	Итого:	16832	664	206	1551				1959	103	7755	9562

Сложившуюся потребность пастбищных угодий ТОО "Соловьевское" в размере 2388 га необходимо восполнить из земель предоставленных ТОО "Соловьевские Нивы и К", потребность пастбищных угодий крестьянского хозяйства "Тамара" в размере 182,5 га из земель ТОО "Строганка", потребность пастбищных угодий крестьянского хозяйства "Курмет" в размере 114 га из земель населенных пунктов.

Приложение 1
к Плану по управлению
пастбищами и их использованию
в Соловьевском сельском
округе района Алтай
на 2024-2025 годы

Схема (карта) расположения пастбищ на территории Соловьевского сельского округа района Алтай в разрезе категорий земель, собственников земельных участков и землепользователей на основании правоустанавливающих документов

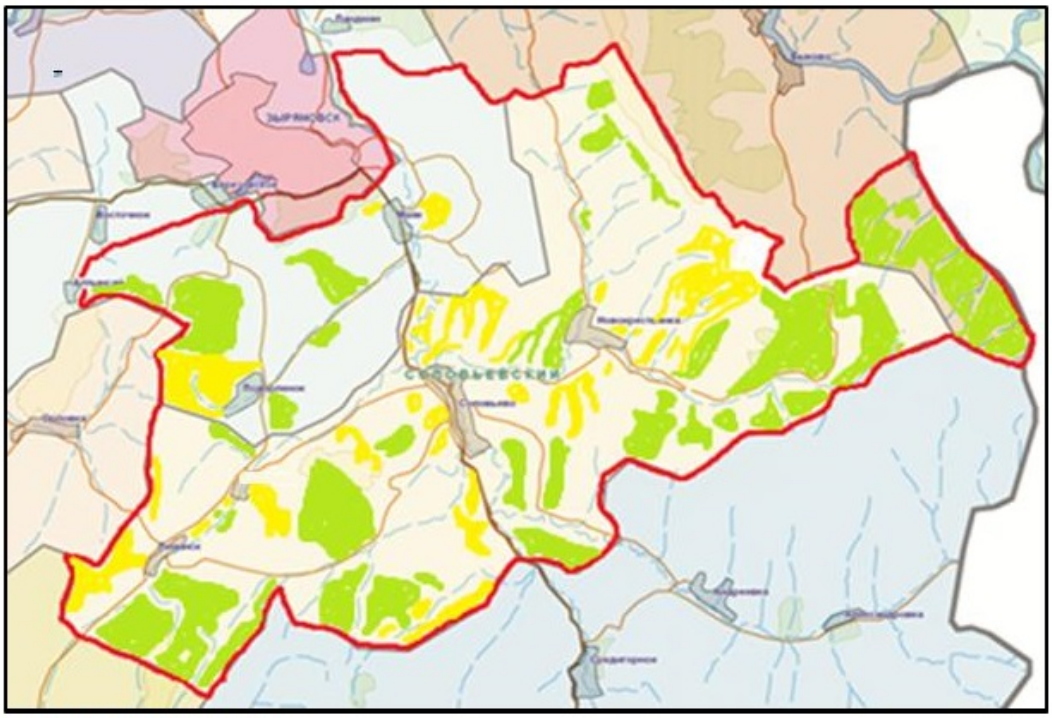

Условные обозначения:

Границы сельских округов;

Пастбища категории земель сельскохозяйственного назначения;

Пастбища категории земель населенных пунктов

Приложение 2
к Плану по управлению
пастбищами и их использованию
в Соловьевском сельском
округе района Алтай
на 2024-2025 годы

Приемлемые схемы пастбищеоборотов

Схема четырехпольного пастбищеоборота для одного гурта (табуна)				
год	участки			
	1	**2**	**3**	**4**
2024	(В-Л-О)	(В-Л-О)	(В-Л-О)	отдых

2025	(В-Л-О)	(В-Л-О)	отдых	(В-Л-О)
(В-Л-О) весна-лето-осень				

Приложение 3
к Плану по управлению
пастбищами и их использованию
в Соловьевском сельском
округе района Алтай
на 2024-2025 годы

Карта с обозначением внешних и внутренних границ и площадей пастбищ, в том числе сезонных, объектов пастбищной инфраструктуры

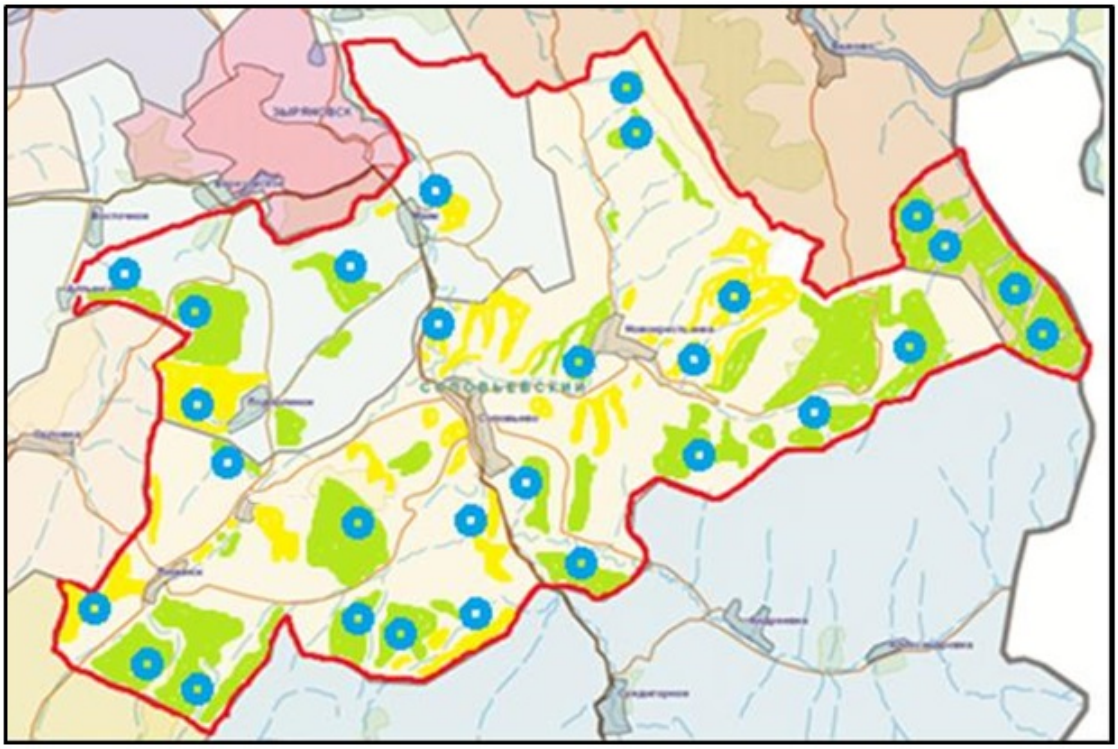

Условные обозначения:

Границы сельских округов;

Участки сезонных пастбищ во внутренних и внешних границах;

Пастбища категории земель населенных пунктов;

водопой

Приложение 4
к Плану по управлению
пастбищами и их использованию
в Соловьевском сельском

округе района Алтай
на 2024-2025 годы

Схема доступа пастбищепользователей к водоисточникам (озерам, рекам, прудам, копаням, оросительным или обводнительным каналам, трубчатым или шахтным колодцам), составленную согласно норме потребления воды

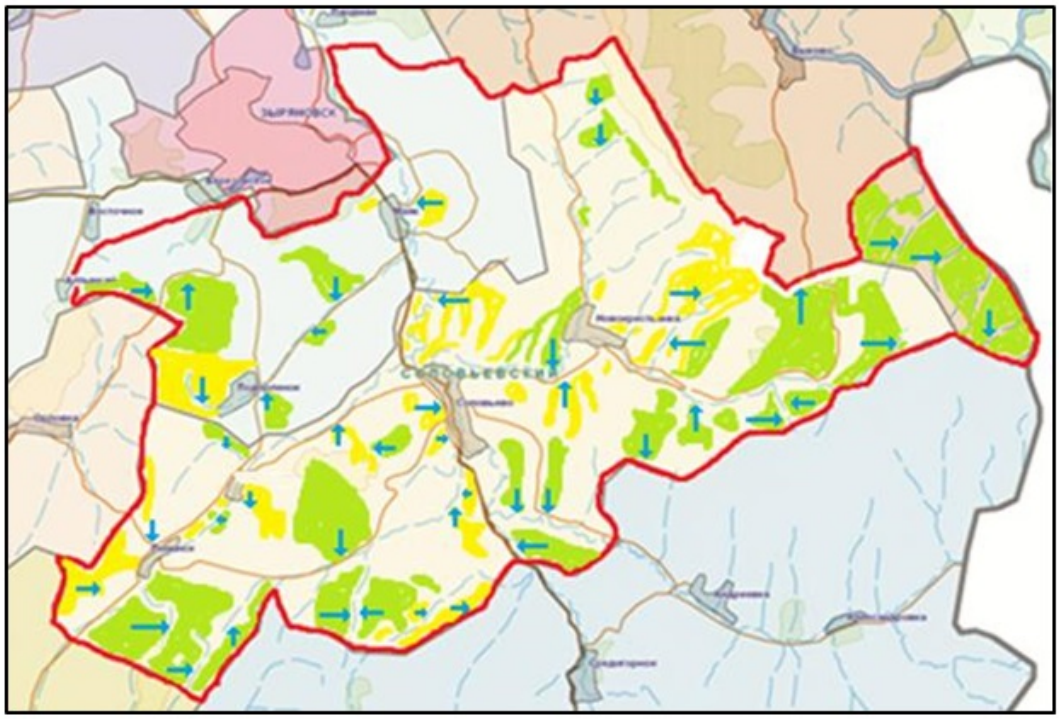

Условные обозначения:

- пастбища предоставленные сельхозпроизводителям и физическим лицам для выпаса скота;

- доступ пастбищепользователей к водоисточникам

Приложение 5
к Плану по управлению
пастбищами и их использованию
в Соловьевском сельском
округе района Алтай
на 2024-2025 годы

Схема перераспределения пастбищ для размещения поголовья сельскохозяйственных животных физических и (или) юридических лиц, у которых отсутствуют пастбища, и перемещения его на предоставляемые пастбища

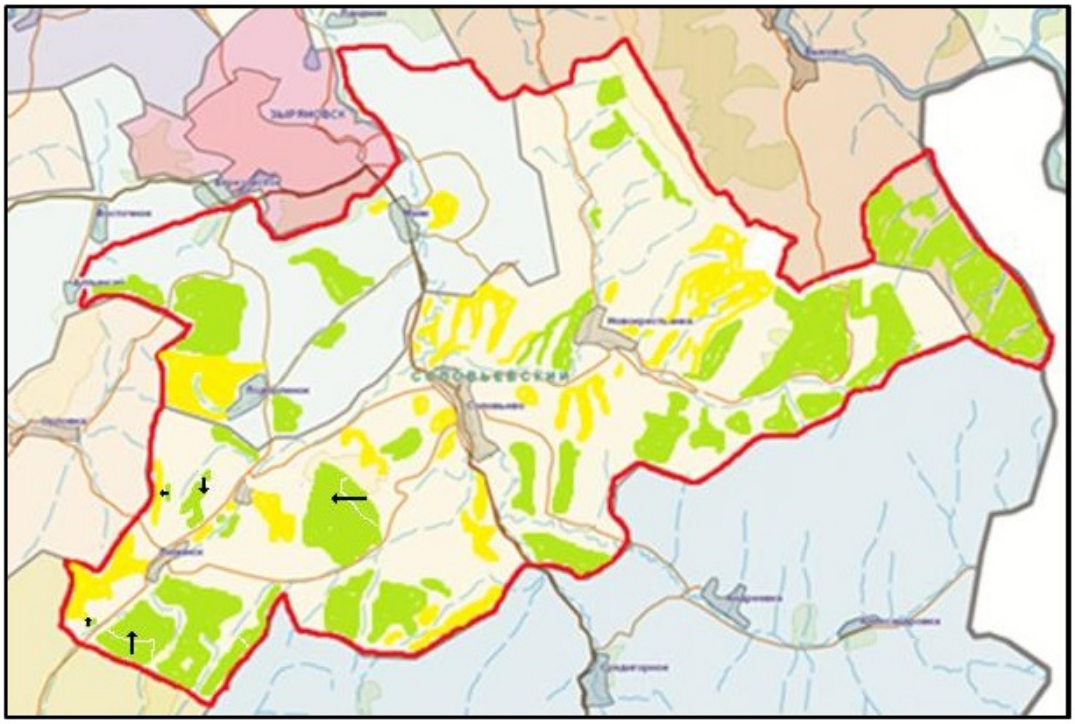

Условные обозначения:

→ Схема размещения поголовья сельскохозяйственных животных на отгонных пастбищах физических и (или) юридических лиц не обеспеченных пастбищами

Приложение 6
к Плану по управлению
пастбищами и их использованию
в Соловьевском сельском
округе района Алтай
на 2024-2025 годы

Схема размещения поголовья сельскохозяйственных животных на отгонных пастбищах физических и (или) юридических лиц, не обеспеченных пастбищами, расположенными при поселке, селе, сельском округе

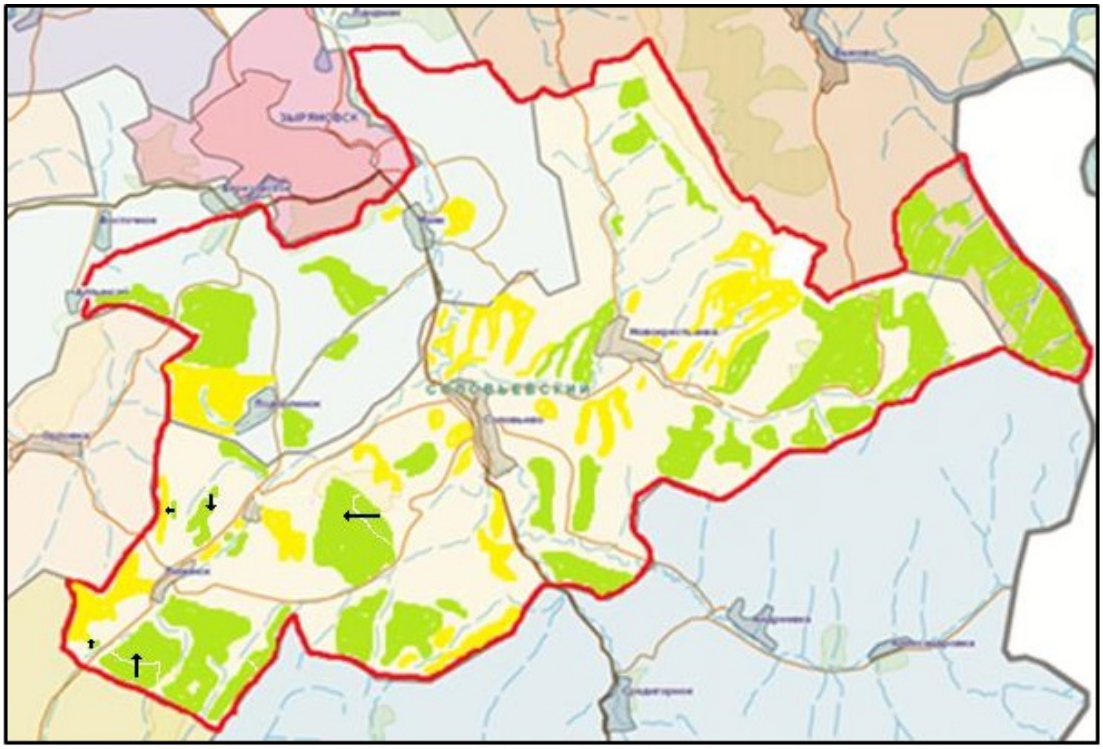

Условные обозначения:

→ Схема размещения поголовья сельскохозяйственных животных на отгонных пастбищах физических и (или) юридических лиц не обеспеченных пастбищами

Приложение 7
к Плану по управлению
пастбищами и их использованию
в Соловьевском сельском
округе района Алтай
на 2024-2025 годы

Календарный график по использованию пастбищ, устанавливающий сезонные маршруты выпаса и передвижения сельскохозяйственных животных

Сельский округ	Срок выгона животных на отгонные пастбища	Срок возврата животных с отгонных пастбищ
Соловьевский	апрель - май	сентябрь - октябрь

Приложение 10 к решению
маслихата района Алтай
от 6 марта 2024 года
№ 12/8-VIII

План по управлению пастбищами и их использованию в Средигорненском сельском округе района Алтай на 2024-2025 годы

Настоящий План по управлению пастбищами и их использованию в Средигорненском сельском округе района Алтай на 2024-2025 годы (далее - План) разработан в соответствии с Законами Республики Казахстан "О местном государственном управлении и самоуправлении в Республике Казахстан", "О пастбищах", приказом Заместителя Премьер-Министра Республики Казахстан - Министра сельского хозяйства Республики Казахстан "Об утверждении Правил рационального использования пастбищ", приказом Министра сельского хозяйства Республики Казахстан "Об утверждении предельно допустимой нормы нагрузки на общую площадь пастбищ".

План принимается в целях рационального использования пастбищ, устойчивого обеспечения потребности в кормах и предотвращения процессов деградации пастбищ.

План содержит:

19) схему (карту) расположения пастбищ на территории Средигорненского сельского округа района Алтай в разрезе категорий земель, собственников земельных участков и землепользователей на основании правоустанавливающих документов (приложение 1);

20) приемлемые схемы пастбищеоборотов (Приложение 2);

3) карту с обозначением внешних и внутренних границ и площадей пастбищ, в том числе сезонных, объектов пастбищной инфраструктуры (приложение 3);

4) схему доступа пастбищепользователей к водоисточникам (озерам, рекам, прудам, копаням, оросительным или обводнительным каналам, трубчатым или шахтным колодцам), составленную согласно норме потребления воды (Приложение 4);

5) схему перераспределения пастбищ для размещения поголовья сельскохозяйственных животных физических и (или) юридических лиц, у которых отсутствуют пастбища, и перемещения его на предоставляемые пастбища (Приложение 5);

6) схему размещения поголовья сельскохозяйственных животных на отгонных пастбищах физических и (или) юридических лиц, не обеспеченных пастбищами, расположенными при поселке, селе, сельском округе (Приложение 6);

7) календарный график по использованию пастбищ, устанавливающий сезонные маршруты выпаса и передвижения сельскохозяйственных животных (приложение 7).

План принят с учетом сведений о состоянии геоботанического обследования пастбищ, сведений о ветеринарно-санитарных объектах, данных о численности поголовья сельскохозяйственных животных с указанием их владельцев - пастбищепользователей, физических и (или) юридических лиц, данных о количестве гуртов, отар, табунов, сформированных по видам и половозрастным группам сельскохозяйственных животных, сведений о формировании поголовья сельскохозяйственных животных для выпаса на отгонных пастбищах, особенностей выпаса сельскохозяйственных животных на культурных и аридных пастбищах,

сведений о сервитутах для прогона скота и иных данных, предоставленных государственными органами, физическими и (или) юридическими лицами.

По административно-территориальному делению в Средигорненском сельском округе имеются 4 населенных пункта.

Общая площадь территории Средигорненского сельского округа 51910 га, из них пашни – 10115 га, пастбищные земли – 33978 га.

По категориям земли подразделяются на:

земли сельскохозяйственного назначения – 15593 га;

земли населенных пунктов – 7530 га;

земли промышленности, транспорта, связи, для нужд космической деятельности, обороны, национальной безопасности и иного несельскохозяйственного назначения – 0,1 га;

земли запаса - 28787 га.

По природным условиям территория Средигорненского сельского округа относится к горно-лугово-степной влажной подзоне горно-степной зоны. Климат влажный, умеренно теплый. Осадков выпадает за год в среднем 615 мм. Максимальное количество их приходится на июль.

Почвы в основном горные черноземы выщелоченные и горностепные.

На территории Средигорненского сельского округа имеется ветеринарный пункт и пункт искусственного осеменения скота.

На 1 января 2024 года в Средигорненском сельском округе насчитывается крупного рогатого скота 1521 голова, из них маточное (дойное) поголовье 563 головы, мелкого рогатого скота 734 головы, лошадей 419 голов (таблица № 1) из них:

в селе Средигорное:

крупного рогатого скота 1110 голов, из них маточное (дойное) поголовье 370 голов, мелкого рогатого скота 320 голов, лошадей - 149 голов.

Площадь пастбищ составляет 2980 га.

в селе Чиркаин:

крупного рогатого скота 189 голов, из них маточное (дойное) поголовье 77 голов, мелкого рогатого скота 365 голов, лошадей - 163 головы.

Площадь пастбищ составляет 1700 га.

в селе Андреевка:

крупного рогатого скота 62 головы, из них маточное (дойное) поголовье 30 голов, мелкого рогатого скота 43 головы, лошадей – 6 голов.

Площадь пастбищ составляет 930 га.

в селе Александровка:

крупного рогатого скота 160 голов, из них маточное (дойное) поголовье 86 голов, мелкого рогатого скота 6 голов, лошадей – 101 голова.

Площадь пастбищ составляет 1377 га.

Данные о численности поголовья сельскохозяйственных животных по Средигорненскому сельскому округу

Таблица № 1

№	Населенные пункты	Население				Сельскохозяйственные формирования				Всего:			
		Крупный рогатый скот		Мелкий рогатый скот	Лошади	Крупный рогатый скот		Мелкий рогатый скот	Лошади	Крупный рогатый скот		Мелкий рогатый скот	Лошади
		всего	в том числе дойные			всего	в том числе дойные			всего	в том числе дойные		
1	Село Средигорное	283	114	320	113	827	256	0	36	1110	370	320	149
2	Село Чиркаин	184	75	365	149	5	2	0	14	189	77	365	163
3	Село Андреевка	62	30	43	6	0	0	0	0	62	30	43	6
4	Село Александровка	160	86	6	101	0	0	0	0	160	86	6	101
	Итого:	689	305	734	369	832	258	0	50	1521	563	734	419

Для обеспечения сельскохозяйственных животных по Средигорненскому сельскому округу имеются всего 33978 га пастбищных угодий, в черте населенных пунктов числится 6987 га пастбищ.

На основании вышеизложенного, согласно статьи 15 Закона Республики Казахстан "О пастбищах" для нужд местного населения (село Средигорное, село Чиркаин, село Андреевка, село Александровка) по содержанию маточного (дойного) поголовья сельскохозяйственных животных при имеющихся пастбищных угодьях населенных пунктов в размере 6987 га, потребность составляет 1689 га (таблица № 2).

Таблица №2

№	Населенный пункт	Площадь пастбищ (га)	Наличие дойных коров (голов)	Норма потребности пастбищна 1 голову, (га)	Потребность пастбищ (га)	Не обеспечено пастбищами (га)	Излишки(га)
1	Село Средигорное	2980	370	3	1110	-	1870

2	Село Чиркаин	1700	77	3	231	-	1469
3	Село Андреевка	930	30	3	90	-	840
4	Село Александровка	1377	86	3	258	-	1119
	Итого:	6987	563		1689	0	5298

Выпас других сельскохозяйственных животных местного населения при норме нагрузки на голову: крупный рогатый скот – 3 га, мелкий рогатый скот – 0,5 га, лошадей – 5 га, также производится в черте населенных пунктов (таблица № 3).

Таблица № 3

№	Населенные пункты	население			Норма потребности пастбищ на 1 гол., (га)			Потребность пастбищ,(га)			
		Крупный рогатый скот	Мелкий рогатый скот	Лошади	Крупный рогатый скот	Мелкий рогатый скот	Лошади	Крупный рогатый скот	Мелкий рогатый скот	Лошади	Итого (га)
1	Село Средигорное	169	320	113	3	0,5	5	507	160	565	1232
2	Село Чиркаин	109	365	149	3	0,5	5	327	182,5	745	1254,5
3	Село Андреевка	32	43	6	3	0,5	5	96	21,5	30	147,5
4	Село Александровка	74	6	101	3	0,5	5	222	3	505	730
	Итого:	384	734	369				1152	367	1845	3364

Для выпаса скота местного населения села Средигорное организовано 2 гурта: 1-й гурт - севернее села Средигорное водопой - речка Березовка, ручьи; 2-й гурт - восточнее села Средигорное, водопой - ручьи.

Для выпаса скота населения села Чиркаин организовано 2 гурта: 1-й гурт – юго-восточнее села Чиркаин, водопой - ручей Первый ключ; 2-й гурт – юго-восточнее села Чиркаин, водопой - речка Чириккаин, ручьи.

Для выпаса скота населения села Андреевка организован 1 гурт - северо-восточнее села Андреевка, водопой- ручьи.

Для выпаса скота населения села Александровка организован 1 гурт - северо-восточнее села Александровка, водопой- ручей Кочки, ручьи.

Поголовье в товариществах с ограниченной ответственностью (далее -ТОО), крестьянских и фермерских хозяйствах Средигорненского сельского округа составляет:

крупного рогатого скота 832 головы, мелкого рогатого скота 0 голов, лошадей 50 голов .

Площадь пастбищ ТОО, крестьянских и фермерских хозяйств составляет 5448,5 га (таблица № 4).

Таблица № 4

№	землепользователи	Площадь (га)	Наличие скота по видам, (гол)			Норма потребности пастбищ на 1 гол., (га)			Потребность пастбищ,(га)			
			Крупный рогатый скот	Мелкий рогатый скот	Лошади	Крупный рогатый скот	Мелкий рогатый скот	Лошади	Крупный рогатый скот	Мелкий рогатый скот	Лошади	Итого (га)
1	ТОО "Средигорненский"	2809	90	0	0	3	0,5	5	270	0	0	270
2	ТОО "Высокогорное"	271	5	0	14	3	0,5	5	15	0	70	85
3	ТОО "Средигорное - 2"	2368,5	737	0	36	3	0,5	5	2211	0	180	2391
	Итого:	5448,5	832	0	50				2496	0	250	2746

Сложившуюся потребность пастбищных угодий ТОО "Средигорное - 2" в размере 22,4 га необходимо восполнить за счет выпаса сельскохозяйственных животных на землях населенного пункта.

Приложение 1
к Плану по управлению
пастбищами и их использованию
в Средигорненском сельском
округе района Алтай
на 2024-2025 годы

Схема (карта) расположения пастбищ на территории Средигорненского сельского округа района Алтай в разрезе категорий земель, собственников земельных участков и землепользователей на основании правоустанавливающих документов

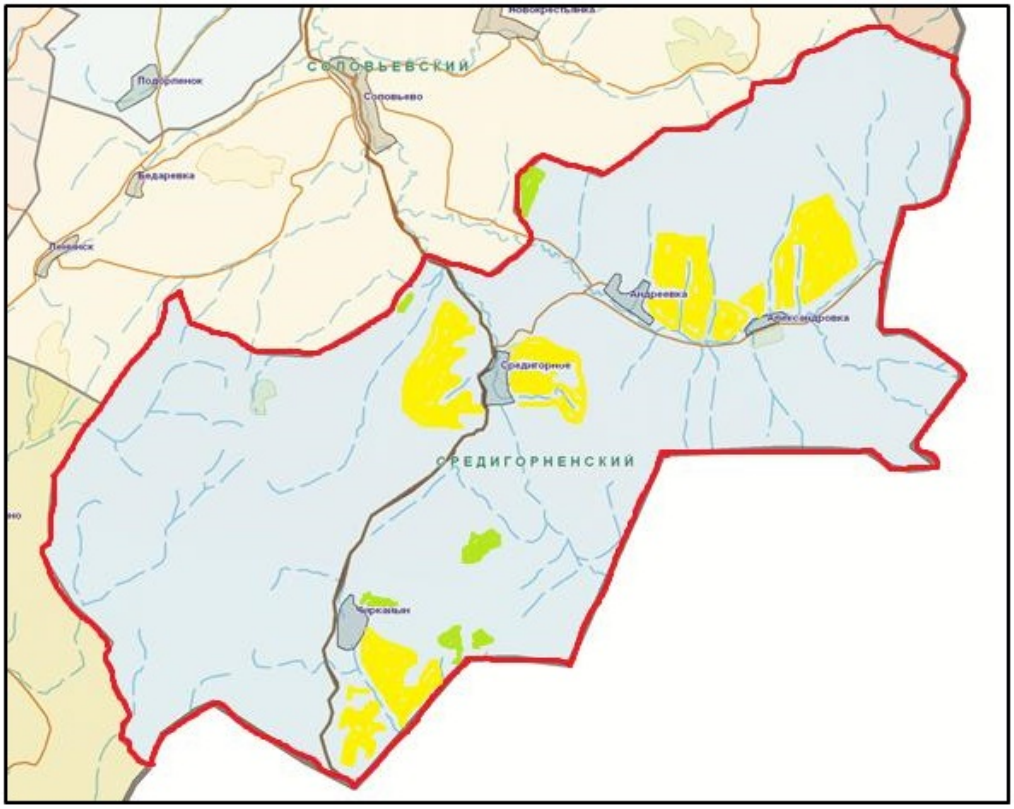

Условные обозначения:

Границы сельских округов;

Пастбища категории земель сельскохозяйственного назначения;

Пастбища категории земель населенных пунктов;

Приложение 2
к Плану по управлению
пастбищами и их использованию
в Средигорненском сельском
округе района Алтай
на 2024-2025 годы

Приемлемые схемы пастбищеоборотов

Схема четырехпольного пастбищеоборота для одного гурта (табуна)				
год	участки			
	1	2	3	4
2024	(В-Л-О)	(В-Л-О)	(В-Л-О)	отдых
2025	(В-Л-О)	(В-Л-О)	отдых	(В-Л-О)
(В-Л-О) весна-лето-осень				

Приложение 3
к Плану по управлению
пастбищами и их использованию

в Средигорненском сельском
округе района Алтай
на 2024-2025 годы

Карта с обозначением внешних и внутренних границ и площадей пастбищ, в том числе сезонных, объектов пастбищной инфраструктуры

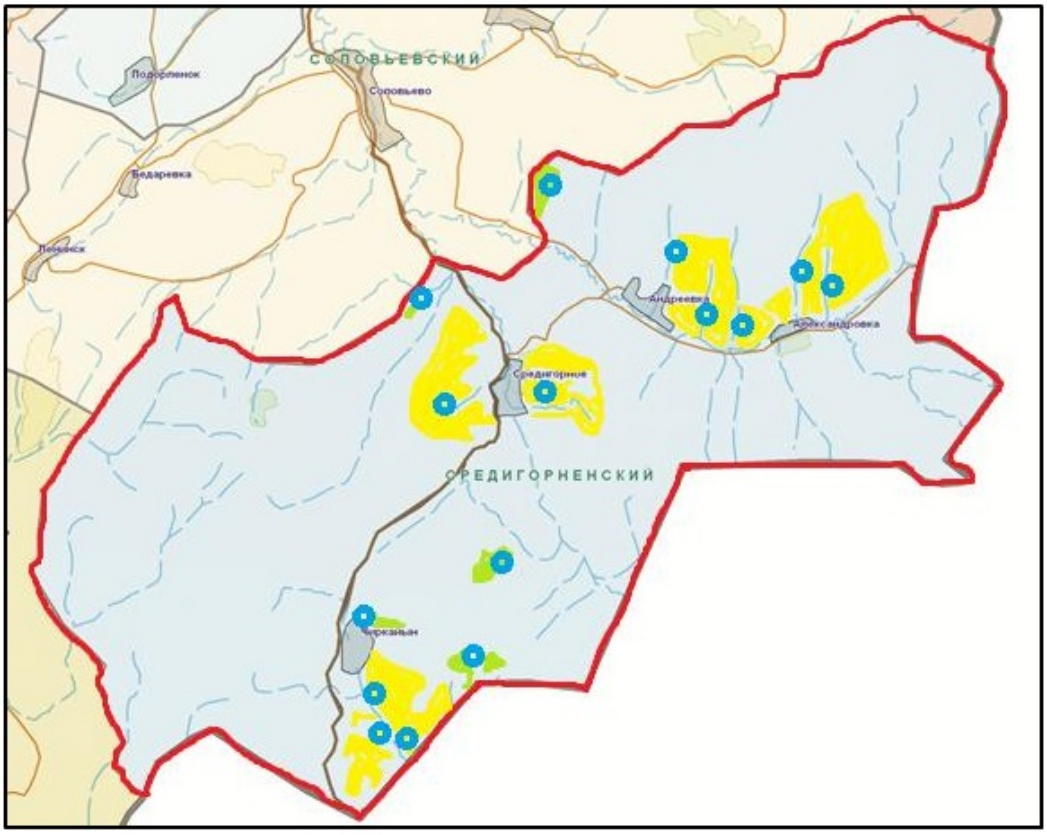

Условные обозначения:

Границы сельских округов;

Участки сезонных пастбищ во внутренних и внешних границах;

Пастбища категории земель населенных пунктов;

водопой

Приложение 4
к Плану по управлению
пастбищами и их использованию
в Средигорненском сельском
округе района Алтай
на 2024-2025 годы

Схема доступа пастбищепользователей к водоисточникам (озерам, рекам, прудам, копаням, оросительным или обводнительным каналам, трубчатым или шахтным колодцам), составленную согласно норме потребления воды

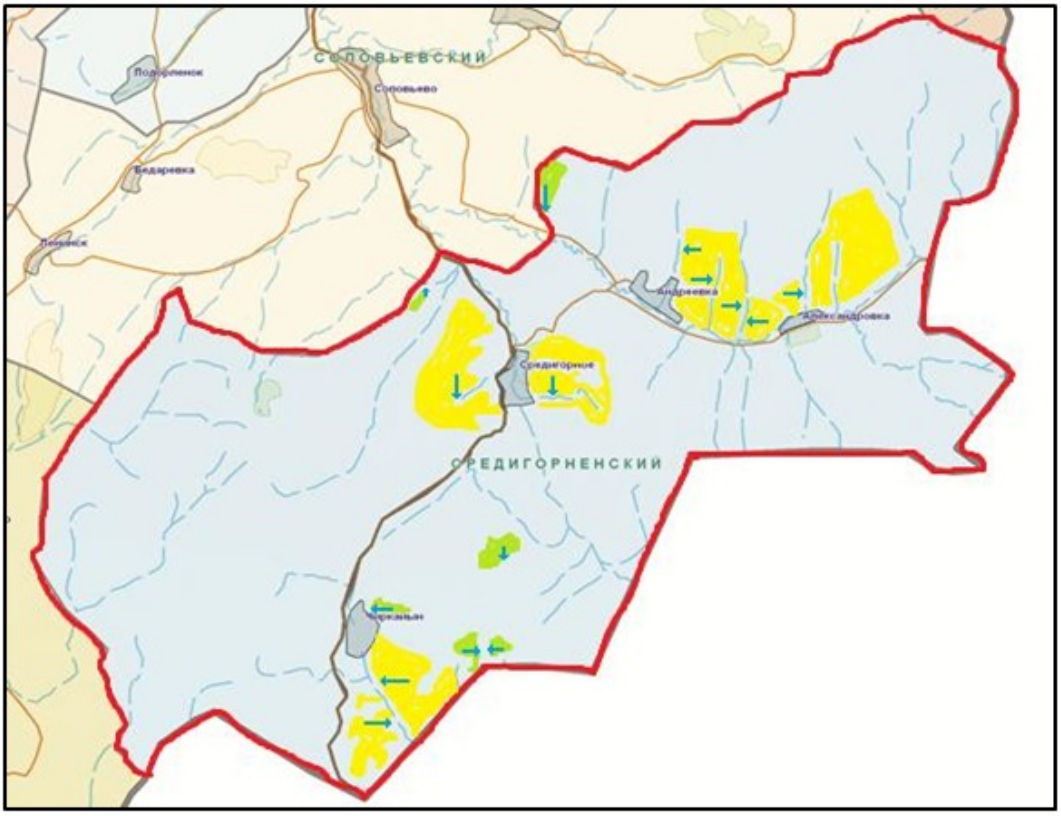

Условные обозначения:

- пастбища предоставленные сельхозпроизводителям и физическим лицам для выпаса скота;

- доступ пастбищепользователей к водоисточникам

Приложение 5
к Плану по управлению
пастбищами и их использованию
в Средигорненском сельском
округе района Алтай
на 2024-2025 годы

Схема перераспределения пастбищ для размещения поголовья сельскохозяйственных животных физических и (или) юридических лиц, у которых отсутствуют пастбища, и перемещения его на предоставляемые пастбища

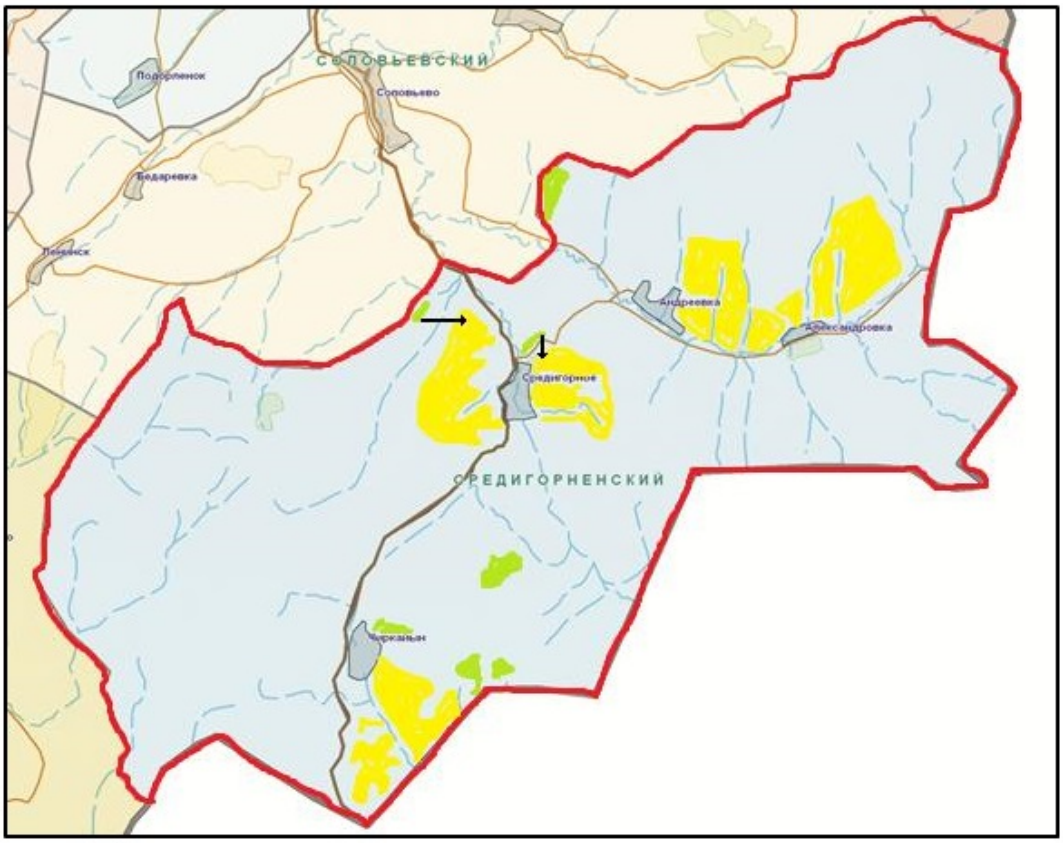

Условные обозначения:

→ Схема размещения поголовья сельскохозяйственных животных на отгонных пастбищах физических и (или) юридических лиц не обеспеченных пастбищами

Приложение 6
к Плану по управлению
пастбищами и их использованию
в Средигорненском сельском
округе района Алтай
на 2024-2025 годы

Схема размещения поголовья сельскохозяйственных животных на отгонных пастбищах физических и (или) юридических лиц, не обеспеченных пастбищами, расположенными при поселке, селе, сельском округе

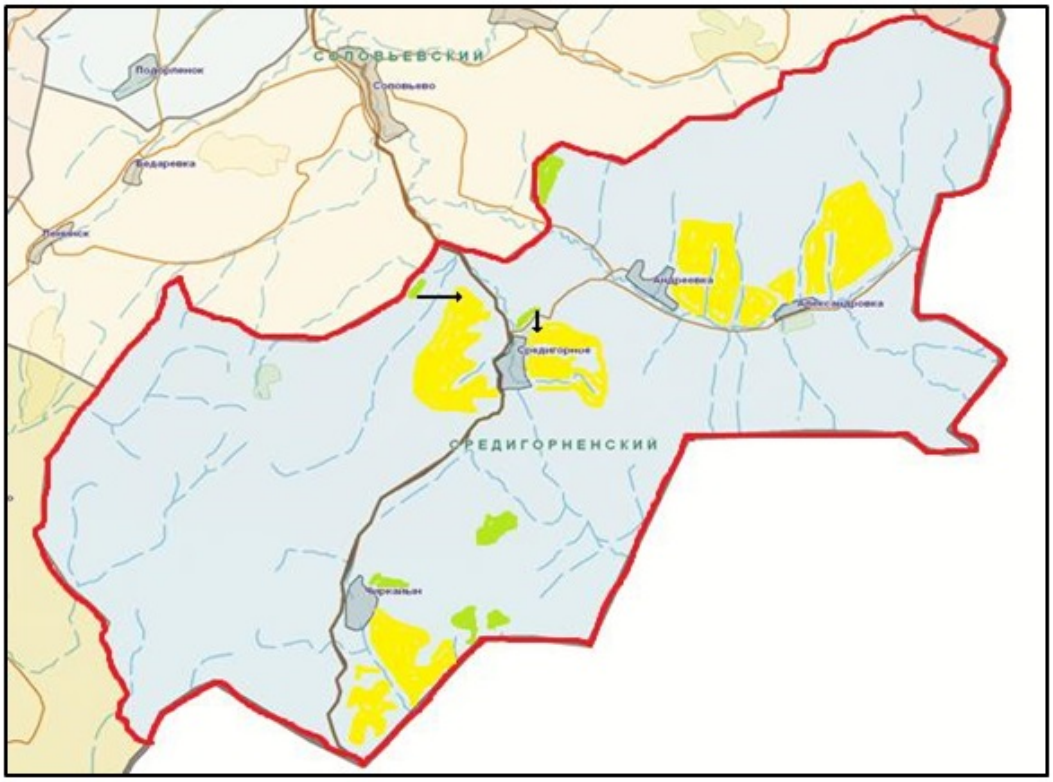

Условные обозначения:

→ Схема размещения поголовья сельскохозяйственных животных на отгонных пастбищах физических и (или) юридических лиц не обеспеченных пастбищами

Приложение 7
к Плану по управлению
пастбищами и их использованию
в Средигорненском сельском
округе района Алтай
на 2024-2025 годы

Календарный график по использованию пастбищ, устанавливающий сезонные маршруты выпаса и передвижения сельскохозяйственных животных

Сельский округ	Срок выгона животных на отгонные пастбища	Срок возврата животных с отгонных пастбищ
Средигорненский	апрель - май	сентябрь - октябрь

Приложение 11 к решению
маслихата района Алтай
от 6 марта 2024 года
№ 12/8-VIII

План по управлению пастбищами и их использованию в Тургусунском сельском округе района Алтай на 2024-2025 годы

Настоящий План по управлению пастбищами и их использованию в Тургусунском сельском округе района Алтай на 2024-2025 годы (далее - План) разработан в соответствии с Законами Республики Казахстан "О местном государственном управлении и самоуправлении в Республике Казахстан", "О пастбищах", приказом Заместителя Премьер-Министра Республики Казахстан - Министра сельского хозяйства Республики Казахстан "Об утверждении Правил рационального использования пастбищ", приказом Министра сельского хозяйства Республики Казахстан "Об утверждении предельно допустимой нормы нагрузки на общую площадь пастбищ".

План принимается в целях рационального использования пастбищ, устойчивого обеспечения потребности в кормах и предотвращения процессов деградации пастбищ.

План содержит:

21) схему (карту) расположения пастбищ на территории Тургусунского сельского округа района Алтай в разрезе категорий земель, собственников земельных участков и землепользователей на основании правоустанавливающих документов (приложение 1);

22) приемлемые схемы пастбищеоборотов (Приложение 2);

3) карту с обозначением внешних и внутренних границ и площадей пастбищ, в том числе сезонных, объектов пастбищной инфраструктуры (приложение 3);

4) схему доступа пастбищепользователей к водоисточникам (озерам, рекам, прудам, копаням, оросительным или обводнительным каналам, трубчатым или шахтным колодцам), составленную согласно норме потребления воды (Приложение 4);

5) схему перераспределения пастбищ для размещения поголовья сельскохозяйственных животных физических и (или) юридических лиц, у которых отсутствуют пастбища, и перемещения его на предоставляемые пастбища (Приложение 5);

6) схему размещения поголовья сельскохозяйственных животных на отгонных пастбищах физических и (или) юридических лиц, не обеспеченных пастбищами, расположенными при поселке, селе, сельском округе (Приложение 6);

7) календарный график по использованию пастбищ, устанавливающий сезонные маршруты выпаса и передвижения сельскохозяйственных животных (приложение 7).

План принят с учетом сведений о состоянии геоботанического обследования пастбищ, сведений о ветеринарно-санитарных объектах, данных о численности поголовья сельскохозяйственных животных с указанием их владельцев - пастбищепользователей, физических и (или) юридических лиц, данных о количестве гуртов, отар, табунов, сформированных по видам и половозрастным группам сельскохозяйственных животных, сведений о формировании поголовья сельскохозяйственных животных для выпаса на отгонных пастбищах, особенностей

выпаса сельскохозяйственных животных на культурных и аридных пастбищах, сведений о сервитутах для прогона скота и иных данных, предоставленных государственными органами, физическими и (или) юридическими лицами.

По административно-территориальному делению в Тургусунском сельском округе имеется 1 населенный пункт.

Общая площадь территории Тургусунского сельского округа 16110 га, из них пашни – 3085 га, пастбищные земли – 10163 га.

По категориям земли подразделяются на:

земли сельскохозяйственного назначения – 10440 га;

земли населенных пунктов – 1456 га;

земли промышленности, транспорта, связи, для нужд космической деятельности, обороны, национальной безопасности и иного несельскохозяйственного назначения – 1 га;

земли запаса - 4213 га.

По природным условиям территория Тургусунского сельского округа относится к горно-степной зоне лугово-степной влажной подзоне. Климат влажный, умеренно теплый. Осадков выпадает за год в среднем 566 мм. в год. Максимальное количество их приходится на июль.

Почвы в основном горные черноземы выщелоченные и горно-степные.

На территории Тургусунского сельского округа имеется ветеринарный пункт и скотомогильник.

На 1 января 2024 года в Тургусунском сельском округе насчитывается крупного рогатого скота 478 голов, из них маточное поголовье 239 голов, мелкого рогатого скота 296 голов, лошадей 439 голов (таблица № 1).

Данные о численности поголовья сельскохозяйственных животных по Тургусунскому сельскому округу

Таблица № 1

№	Населенный пункт	население				Сельскохозяйственные формирования				Всего:			
		Крупный рогатый скот		Мелкий рогатый скот	Лошади	Крупный рогатый скот		Мелкий рогатый скот	Лошади	Крупный рогатый скот		Мелкий рогатый скот	Лошади
		Всего	в том числе дойные			Всего	в том числе дойные			Всего	в том числе дойные		
1	село Тургусун	473	236	296	439	5	3	0	0	478	239	296	439

Для обеспечения сельскохозяйственных животных по Тургусунскому сельскому округу имеются всего 10163 га пастбищных угодий, в черте населенного пункта числится 1049 га пастбищ.

На основании вышеизложенного, согласно статьи 15 Закона Республики Казахстан "О пастбищах" для нужд местного населения села Тургусун по содержанию маточного (дойного) поголовья сельскохозяйственных животных при имеющихся пастбищных угодьях населенного пункта в размере 1049 га, потребность составляет 717 га (таблица № 2).

Таблица №2

№	Населенный пункт	Площадь пастбищ, (га)	Наличие дойных коров (голов)	Норма потребности пастбищ на 1 голову, (га)	Потребность пастбищ, (га)	Не обеспечено пастбищами (га)	Излишки, (га)
1	село Тургусун	1049	239	3	717	-	332

Имеется потребность пастбищных угодий по выпасу других сельскохозяйственных животных местного населения в размере 3054 га, при норме нагрузки на голову: крупный рогатый скот – 3 га, мелкий рогатый скот – 0,5 га, лошадей – 5 га (таблица № 3).

Таблица № 3

№	Населенный пункт	население			Норма потребности пастбищ на 1 гол., (га)			Потребность пастбищ,(га)			
		Крупный рогатый скот	Мелкий рогатый скот	Лошади	Крупный рогатый скот	Мелкий рогатый скот	Лошади	Крупный рогатый скот	Мелкий рогатый скот	Лошади	Итого (га)
1	село Тургусун	237	296	439	3	0,5	5	711	148	2195	3054

Сложившуюся потребность пастбищных угодий в размере 2005 га необходимо восполнить за счет выпаса сельскохозяйственных животных населения на землях, принадлежащих ТОО "Нивы Чапаево".

Для выпаса скота местного населения села Тургусун организовано 2 гурта: 1 гурт - севернее села Тургусун водопой - ручьи; 2 гурт - северо-восточнее села Тургусун, водопой - ручьи.

Поголовье в товариществах с ограниченной ответственностью (далее -ТОО), крестьянских и фермерских хозяйствах Тургусунского сельского округа составляет: крупного рогатого скота 21 голова, мелкого рогатого скота 0 голов, лошадей 70 голов.

Площадь пастбищ ТОО, крестьянских и фермерских хозяйств составляет 4917 га (таблица № 4).

Таблица № 4

№	землепользователи	Площадь (га)	Наличие скотапо видам, (гол)			Норма потребности пастбищ на 1 гол., (га)			Потребность пастбищ,(га)			
			Крупный рогатый скот	Мелкий рогатый скот	Лошади	Крупный рогатый скот	Мелкий рогатый скот	Лошади	Крупный рогатый скот	Мелкий рогатый скот	Лошади	Итого (га)
1	Крестьянское хозяйство "Ратай"	7	1	0	0	3	0,5	5	3	0	0	3
2	Крестьянское хозяйство "Дубаева Д.Х."	142	4	0	0	3	0,5	5	12	0	0	12
3	ТОО "Нивы Чапаево"	4768	0	0	0	3	0,5	5	0	0	0	0
	Итого:	4917	5	0	0				15	0	0	15

Приложение 1
к Плану по управлению
пастбищами и их использованию
в Тургусунском сельском
округе района Алтай
на 2024-2025 годы

Схема (карта) расположения пастбищ на территории Тургусунского сельского округа района Алтай в разрезе категорий земель, собственников земельных участков и землепользователей на основании правоустанавливающих документов

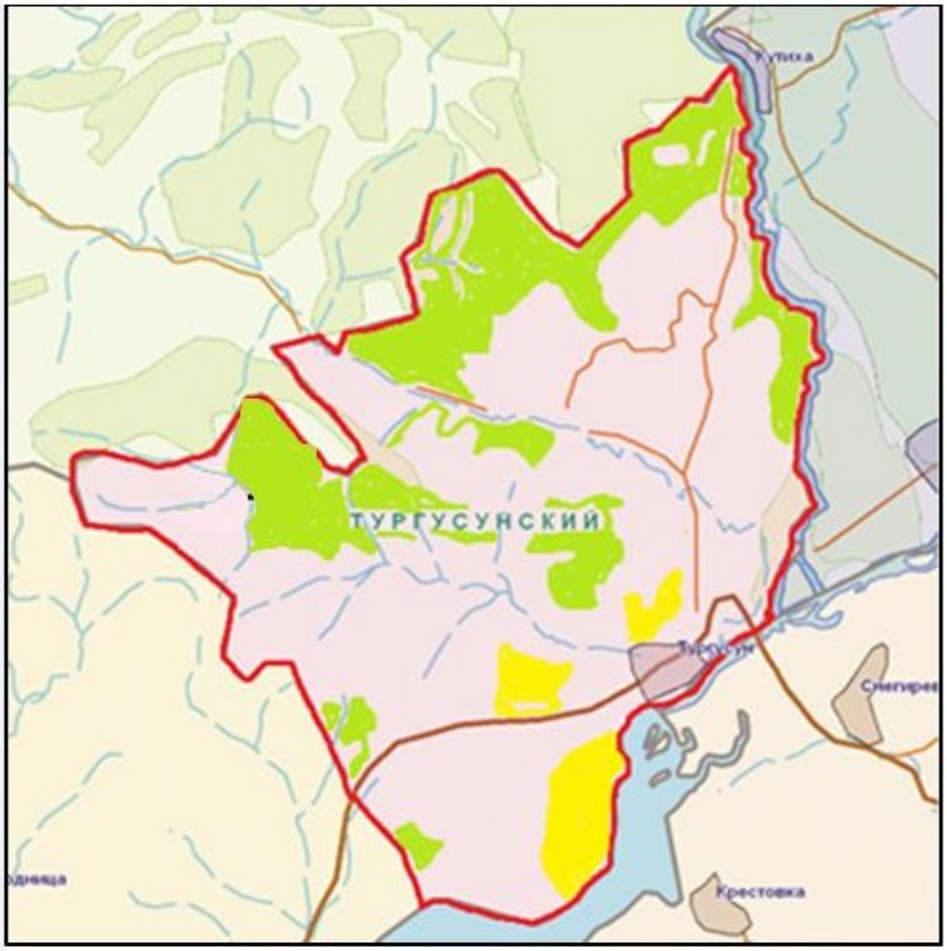

Условные обозначения:

Границы сельских округов;

Пастбища категории земель сельскохозяйственного назначения;

Пастбища категории земель населенных пунктов

Приложение 2
к Плану по управлению
пастбищами и их использованию
в Тургусунском сельском
округе района Алтай
на 2024-2025 годы

Приемлемые схемы пастбищеоборотов

Схема четырехпольного пастбищеоборота для одного гурта (табуна)				
год	участки			
	1	2	3	4
2024	(В-Л-О)	(В-Л-О)	(В-Л-О)	отдых

2025	(В-Л-О)	(В-Л-О)	отдых	(В-Л-О)
(В-Л-О) весна-лето-осень				

Приложение 3
к Плану по управлению
пастбищами и их использованию
в Тургусунском сельском
округе района Алтай
на 2024-2025 годы

Карта с обозначением внешних и внутренних границ и площадей пастбищ, в том числе сезонных, объектов пастбищной инфраструктуры

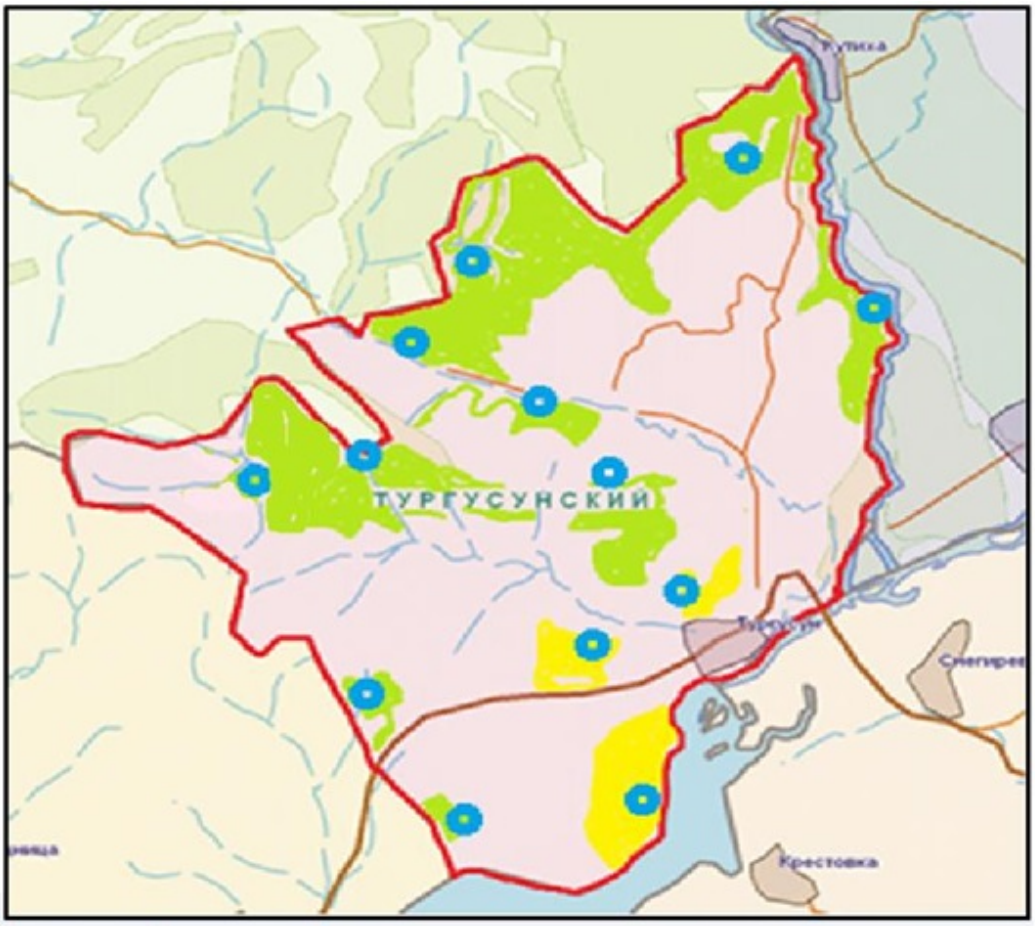

Условные обозначения:

Границы сельских округов;

Участки сезонных пастбищ во внутренних и внешних границах;

Пастбища категории земель населенных пунктов;

водопой

Приложение 4
к Плану по управлению

пастбищами и их использованию
в Тургусунском сельском
округе района Алтай
на 2024-2025 годы

Схема доступа пастбищепользователей к водоисточникам (озерам, рекам, прудам, копаням, оросительным или обводнительным каналам, трубчатым или шахтным колодцам), составленную согласно норме потребления воды

Условные обозначения:

- пастбища, предоставленные сельхозпроизводителям и физическим лицам для выпаса скота;

- доступ пастбищепользователей к водоисточникам

Приложение 5
к Плану по управлению
пастбищами и их использованию
в Тургусунском сельском
округе района Алтай
на 2024-2025 годы

Схема перераспределения пастбищ для размещения поголовья сельскохозяйственных животных физических и (или) юридических лиц, у которых отсутствуют пастбища, и перемещения его на предоставляемые пастбища

Условные обозначения:

→ Схема размещения поголовья сельскохозяйственных животных на отгонных пастбищах физических и (или) юридических лиц не обеспеченных пастбищами

Приложение 6
к Плану по управлению
пастбищами и их использованию
в Тургусунском сельском
округе района Алтай
на 2024-2025 годы

Схема размещения поголовья сельскохозяйственных животных на отгонных пастбищах физических и (или) юридических лиц, не обеспеченных пастбищами, расположенными при поселке, селе, сельском округе

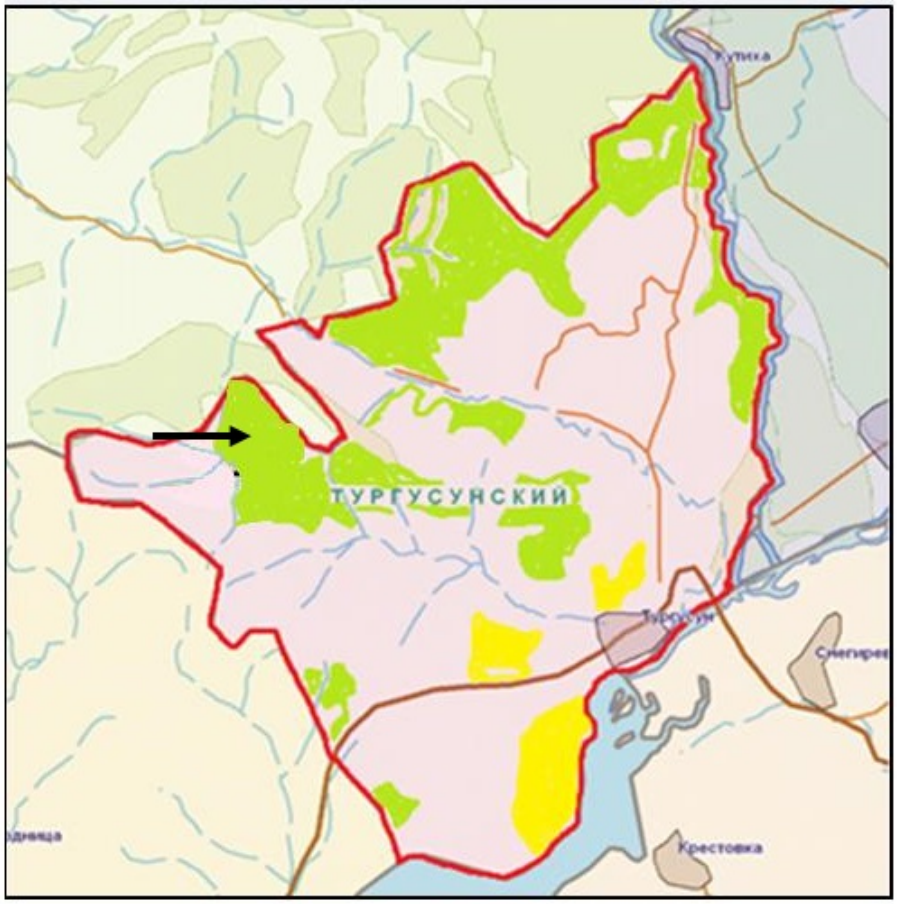

Условные обозначения:

→ Схема размещения поголовья сельскохозяйственных животных на отгонных пастбищах физических и (или) юридических лиц не обеспеченных пастбищами

Приложение 7
к Плану по управлению
пастбищами и их использованию
в Тургусунском сельском
округе района Алтай
на 2024-2025 годы

Календарный график по использованию пастбищ, устанавливающий сезонные маршруты выпаса и передвижения сельскохозяйственных животных

Сельский округ	Срок выгона животных на отгонные пастбища	Срок возврата животных с отгонных пастбищ
Тургусунский	апрель - май	сентябрь - октябрь

Приложение 12 к решению
маслихата района Алтай
от 6 марта 2024 года
№ 12/8-VIII

План по управлению пастбищами и их использованию в Чапаевском сельском округе района Алтай на 2024-2025 годы

Настоящий План по управлению пастбищами и их использованию в Чапаевском сельском округе района Алтай на 2024-2025 годы (далее - План) разработан в соответствии с Законами Республики Казахстан "О местном государственном управлении и самоуправлении в Республике Казахстан", "О пастбищах", приказом Заместителя Премьер-Министра Республики Казахстан - Министра сельского хозяйства Республики Казахстан "Об утверждении Правил рационального использования пастбищ", приказом Министра сельского хозяйства Республики Казахстан "Об утверждении предельно допустимой нормы нагрузки на общую площадь пастбищ".

План принимается в целях рационального использования пастбищ, устойчивого обеспечения потребности в кормах и предотвращения процессов деградации пастбищ.

План содержит:

23) схему (карту) расположения пастбищ на территории Чапаевского сельского округа района Алтай в разрезе категорий земель, собственников земельных участков и землепользователей на основании правоустанавливающих документов (приложение 1);

24) приемлемые схемы пастбищеоборотов (Приложение 2);

3) карту с обозначением внешних и внутренних границ и площадей пастбищ, в том числе сезонных, объектов пастбищной инфраструктуры (приложение 3);

4) схему доступа пастбищепользователей к водоисточникам (озерам, рекам, прудам, копаням, оросительным или обводнительным каналам, трубчатым или шахтным колодцам), составленную согласно норме потребления воды (Приложение 4);

5) схему перераспределения пастбищ для размещения поголовья сельскохозяйственных животных физических и (или) юридических лиц, у которых отсутствуют пастбища, и перемещения его на предоставляемые пастбища (Приложение 5);

6) схему размещения поголовья сельскохозяйственных животных на отгонных пастбищах физических и (или) юридических лиц, не обеспеченных пастбищами, расположенными при поселке, селе, сельском округе (Приложение 6);

7) календарный график по использованию пастбищ, устанавливающий сезонные маршруты выпаса и передвижения сельскохозяйственных животных (приложение 7).

План принят с учетом сведений о состоянии геоботанического обследования пастбищ, сведений о ветеринарно-санитарных объектах, данных о численности поголовья сельскохозяйственных животных с указанием их владельцев - пастбищепользователей, физических и (или) юридических лиц, данных о количестве гуртов, отар, табунов, сформированных по видам и половозрастным группам сельскохозяйственных животных, сведений о формировании поголовья

сельскохозяйственных животных для выпаса на отгонных пастбищах, особенностей выпаса сельскохозяйственных животных на культурных и аридных пастбищах, сведений о сервитутах для прогона скота и иных данных, предоставленных государственными органами, физическими и (или) юридическими лицами.

По административно-территориальному делению в Чапаевском сельском округе имеются 6 населенных пунктов.

Общая площадь территории Чапаевского сельского округа 34168 га, из них пашни – 11950 га, пастбищные земли – 16965 га.

По категориям земли подразделяются на:

земли сельскохозяйственного назначения – 28547 га;

земли населенных пунктов – 4836 га;

земли промышленности, транспорта, связи, для нужд космической деятельности, обороны, национальной безопасности и иного несельскохозяйственного назначения – 1 га;

земли запаса - 784 га.

По природным условиям территория Чапаевского сельского округа расположена в горно-степной зоне, в горной лугово-степной подзоне. Климат влажный, умеренно теплый. Средняя годовая температура воздуха – 0,6 градусов. Осадков выпадает за год в среднем 620 мм. Максимальное количество их приходится на июль.

Почвы в основном горные черноземы выщелоченные и лугово-черноземные.

На территории Чапаевского сельского округа имеется ветеринарный пункт, пункт искусственного осеменения скота, скотомогильник.

На 1 января 2024 года в Чапаевском сельском округе насчитывается крупного рогатого скота 1344 головы, из них маточное (дойное) поголовье 592 головы, мелкого рогатого скота 1788 голов, лошадей 1005 голов (таблица № 1) из них:

в селе Чапаево:

крупного рогатого скота 585 голов, из них маточное (дойное) поголовье 242 головы, мелкого рогатого скота 829 голов, лошадей 238 голов.

Площадь пастбищ составляет 627 га.

в селе Снегирево:

крупного рогатого скота 147 голов, из них маточное (дойное) поголовье 63 головы, мелкого рогатого скота 48 голов, лошадей 250 голов.

Площадь пастбищ составляет 715 га.

в селе Крестовка:

крупного рогатого скота 72 головы, из них маточное (дойное) поголовье 31 голова, мелкого рогатого скота 55 голов, лошадей 88 голов.

Площадь пастбищ составляет 600 га.

в селе Пролетарка:

крупного рогатого скота 61 голова, из них маточное (дойное) поголовье 28 голов, мелкого рогатого скота 46 голов, лошадей 29 голов.

Площадь пастбищ составляет 450 га.

в селе Орловка:

крупного рогатого скота 186 голов, из них маточное (дойное) поголовье 74 головы, мелкого рогатого скота 713 голов, лошадей 377 голов.

Площадь пастбищ составляет 681 га.

в селе Восточное:

крупного рогатого скота 293 головы, из них маточное (дойное) поголовье 154 головы, мелкого рогатого скота 97 голов, лошадей – 23 головы.

Площадь пастбищ составляет 597 га.

Данные о численности поголовья сельскохозяйственных животных по Чапаевскому сельскому округу

Таблица № 1

№	Населенные пункты	Население				Сельскохозяйственные формирования				Всего:			
		Крупный рогатый скот		Мелкий рогатый скот	Лошади	Крупный рогатый скот		Мелкий рогатый скот	Лошади	Крупный рогатый скот		Мелкий рогатый скот	Лошади
		Всего	в том числе дойные			всего	в том числе дойные			всего	в том числе дойные		
1	Село Чапаево	152	83	443	126	433	159	386	112	585	242	829	238
2	Село Снегирево	93	48	38	110	54	15	10	140	147	63	48	250
3	Село Крестовка	72	31	55	88	0	0	0	0	72	31	55	88
4	Село Пролетарка	23	13	46	4	38	15	0	25	61	28	46	29
5	Село Орловка	137	56	419	46	49	18	294	331	186	74	713	377
6	Село Восточное	73	42	97	22	220	112	0	1	293	154	97	23
	Итого:	550	273	1098	396	794	319	690	609	1344	592	1788	1005

Для обеспечения сельскохозяйственных животных по Чапаевскому сельскому округу, имеются всего 16965 га пастбищных угодий, в черте населенных пунктов числится 3670 га пастбищ.

На основании вышеизложенного, согласно статьи 15 Закона Республики Казахстан "О пастбищах" для нужд местного населения (село Чапаево, село Снегирево, село Крестовка, село Пролетарка, село Орловка, село Восточное) по содержанию маточного (дойного) поголовья сельскохозяйственных животных при имеющихся пастбищных угодьях населенных пунктов в размере 3670 га, потребность составляет 1068 га (таблица № 2).

Таблица №2

№	Населенный пункт	Площадь пастбищ, (га)	Наличие дойных коров (голов)	Норма потребности пастбищ на 1 голову, (га)	Потребность пастбищ, (га)	Не обеспечено пастбищами (га)	Излишки (га)
1	Село Чапаево	627	83	4	332	-	295
2	Село Снегирево	715	48	3	144	-	571
3	Село Крестовка	600	31	3	93	-	507
4	Село Пролетарка	450	13	5	65	-	385
5	Село Орловка	681	56	4	224	-	457
6	Село Восточное	597	42	5	210	-	387
	Итого:	3670	273		1068		2602

Выпас других сельскохозяйственных животных местного населения при норме нагрузки на голову: крупный рогатый скот – 3 га, мелкий рогатый скот – 0,5 га, лошадей – 5 га, также производится в черте населенных пунктов (таблица № 3).

Таблица № 3

№	Населенные пункты	население			Норма потребности пастбищ на 1 голову, (га)			Потребность пастбищ, (га)			
		Крупный рогатый скот	Мелкий рогатый скот	Лошади	Крупный рогатый скот	Мелкий рогатый скот	Лошади	Крупный рогатый скот	Мелкий рогатый скот	Лошади	Итого (га)
1	Село Чапаево	69	443	126	3	0,5	5	207	221,5	630	1058,5
2	Село Снегирево	45	38	110	3	0,5	5	135	19	550	704

3	Село Крестовка	41	55	88	3	0,5	5	123	27,5	440	590,5
4	Село Пролетарка	10	46	4	3	0,5	5	30	23	20	73
5	Село Орловка	81	419	46	3	0,5	5	243	209,5	230	682,5
6	Село Восточное	31	97	22	3	0,5	5	93	48,5	110	251,5
	Итого:	277	1098	396				831	549	1980	3360

Сложившуюся потребность пастбищных угодий в размере 758 га необходимо восполнить за счет выпаса сельскохозяйственных животных населения на землях, принадлежащих ТОО "Санур-Агро" и ТОО "Нивы Чапаево".

Для выпаса скота местного населения села Чапаево организовано 3 гурта: 1 гурт - севернее села Чапаево, водопой- ручей Крестовка; 2 гурт- южнее села Чапаево, водопой- село Чапаево; 3 гурт - южнее села Чапаево, водопой- село Чапаево.

Для выпаса скота населения села Снегирево организовано 3 гурта: 1 гурт - северо-западнее села Снегирево, водопой: протока реки Бухтарма;

2 гурт - северо-западнее села Снегирево, водопой: протока реки Бухтарма;

3 гурт - севернее села Снегирево, водопой: протока реки Бухтарма.

Для выпаса скота населения села Крестовка организовано 2 гурта: 1 гурт - севернее села Крестовка, водопой - ручей Крестовка, река Бухтарма; 2 гурт - севернее села Крестовка, водопой - ручей Крестовка.

Для выпаса скота населения села Пролетарка организовано 2 гурта: 1 гурт - восточнее села Пролетарка, водопой - речка Солоновка; 2 гурт - северо-восточнее села Пролетарка, водопой - речка Солоновка.

Для выпаса скота населения села Орловка организовано 5 гуртов: 1 гурт - севернее села Орловка, водопой: ручей Крестовка; 2 гурт - севернее села Орловка, водопой - ручей Крестовка; 3 гурт - севернее села Орловка, водопой- ручей Крестовка; 4 гурт - юго-восточнее села Орловка, водопой - ручей Куликов; 5 гурт - юго-восточнее села Орловка, водопой - ручей Куликов.

Для выпаса скота населения села Восточное организовано 3 гурта: 1 гурт - восточнее села Восточное, водопой - родник; 2 гурт - восточнее села Восточное, водопой - родник; 3 гурт - западнее села Восточное, водопой - речка Мельничная.

Поголовье в товариществах с ограниченной ответственностью (далее -ТОО), крестьянских и фермерских хозяйствах Чапаевского сельского округа составляет: крупного рогатого скота 794 головы, мелкого рогатого скота 690 голов, лошадей 609 голов.

Площадь пастбищ ТОО, крестьянских и фермерских хозяйств составляет 11731 га (таблица № 4).

Таблица № 4

№	землепользователи	Площадь (га)	Наличие скота по видам, (гол)			Норма потребности пастбищ на 1 гол., (га)			Потребность пастбищ,(га)			
			Крупный рогатый скот	Мелкий рогатый скот	Лошади	Крупный рогатый скот	Мелкий рогатый скот	Лошади	Крупный рогатый скот	Мелкий рогатый скот	Лошади	Итого (га)
1	ТОО "Нивы Чапаево"	4657	237	105	195	3	0,5	5	711	52,5	975	1738,5
2	ТОО "Gold Terra"	247	0	166	0	3	0,5	5	0	83	0	83
3	ТОО "Синегорье"	452	0	20	0	3	0,5	5	0	10	0	10
4	ТОО "Ел менжер"	1302	65	0	99	3	0,5	5	195	0	495	690
5	ТОО "Батыр-Агро"	514	65	0	0	3	0,5	5	195	0	0	195
6	ТОО "Снегиревское"	917	0	0	111	3	0,5	5	0	0	555	555
7	ТОО "Агро-Ден"	285	4	90	0	3	0,5	5	12	45	0	57
8	ТОО "Санур-Агро"	617	88	0	0	3	0,5	5	264	0	0	264
9	ТОО "Авюр"	365	14	10	13	3	0,5	5	42	5	65	112
10	ТОО "Бура-Сай"	204	20	0	0	3	0,5	5	60	0	0	60
11	ТОО "Зябин В.К."	22	0	0	0	3	0,5	5	0	0	0	0
12	ТОО "Естаулет"	285	0	0	0	3	0,5	5	0	0	0	0
13		189	0	283	0	3	0,5	5	0	141,5		141,5

	ТОО "Ак Боз"										0	
14	ТОО "БНК-Агро"	205	0	0	0	3	0,5	5	0	0	0	0
15	Крестьянское хозяйство "Рыбин Ю.П."	11	0	8	0	3	0,5	5	0	4	0	4
16	Крестьянское хозяйство "Шыгыс"	111	213	0	0	3	0,5	5	639	0	0	639
17	Простое товарищество "Байгузин"	154	5	0	20	3	0,5	5	15	0	100	105
18	Крестьянское хозяйство "Снегиревское"	27	10	0	0	3	0,5	5	30	0	0	30
19	Крестьянское хозяйство "Пролетарское"	195	0	0	25	3	0,5	5	0	0	125	125
20	Крестьянское хозяйство "Оазис"	20	0	8	0	3	0,5	5	0	4	0	4
21	Крестьянское хозяйство "Кабенов Е.А."	35	0	0	0	3	0,5	5	0	0	0	0

22	Крестьянское хозяйство "Кабдуалиев Ж."	23	0	0	0	3	0,5	5	0	0	0	0
23	Крестьянское хозяйство "Бухатанов Т.А."	112	0	0	62	3	0,5	5	0	0	310	310
24	Крестьянское хозяйство "Восток"	15	30	0	20	3	0,5	5	90	0	100	190
25	Крестьянское хозяйство "Койчубаева С.Е."	19	0	0	0	3	0,5	5	0	0	0	0
26	Простое товарищество "ВАЛ"	67	40	0	0	3	0,5	5	120	0	0	120
27	Крестьянское хозяйство "Шапашник А.А."	27	0	0	0	3	0,5	5	0	0	0	0
28	Простое товарищество "Кызыл-Тау"	213	0	0	63	3	0,5	5	0	0	315	315
29	Простое товарищество "Лад"	404	0	0	0	3	0,5	5	0	0	0	0

30	Крестьянское хозяйство "Наяндина Н.А."	15	0	0	0	3	0,5	5	0	0	0	0
31	Крестьянское хозяйство "Юданова Г.И."	22	3	0	1	3	0,5	5	9	0	5	14
	Итого:	11731	794	690	609				2382	345	3045	5762

Сложившуюся потребность пастбищных угодий крестьянских хозяйств "Шыгыс" в размере 528 га необходимо восполнить из земель предоставленных ТОО "Ел мен жер", потребность пастбищных угодий крестьянского хозяйства "Бухотанов Т.А." в размере 198 га из земель ТОО "Батыр-Агро", потребность пастбищных угодий крестьянского хозяйства "Восток" в размере 175 га из земель села Снегирево, потребность пастбищных угодий крестьянского хозяйства "Пролетарское" в размере 110 га из земель ТОО "Естаулет", ПТ "Вал" в размере 53 га - из земель ТОО "Ел-мен-жер", потребность пастбищных угодий крестьянского хозяйства "Снегиревское" в размере 3 га из земель ТОО "Снегиревское", потребность пастбищных угодий ПТ "Кызыл-Тау" в размере 102 га из земель ПТ "Лад".

Приложение 1
к Плану по управлению
пастбищами и их использованию
в Чапаевском сельском
округе района Алтай
на 2024-2025 годы

Схема (карта) расположения пастбищ на территории Чапаевского сельского округа района Алтай в разрезе категорий земель, собственников земельных участков и землепользователей на основании правоустанавливающих документов

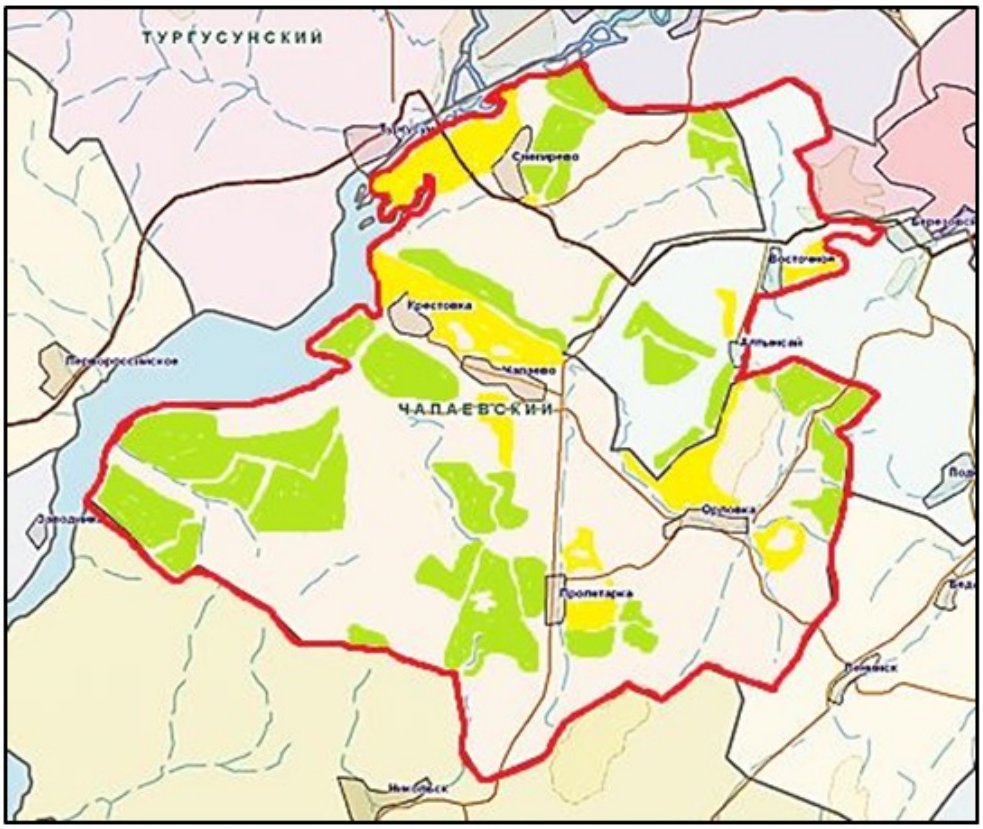

Условные обозначения:

Границы сельских округов;

Пастбища категории земель сельскохозяйственного назначения;

Пастбища категории земель населенных пунктов;

Приложение 2
к Плану по управлению
пастбищами и их использованию
в Чапаевском сельском
округе района Алтай
на 2024-2025 годы

Приемлемые схемы пастбищеоборотов

Схема четырехпольного пастбищеоборота для одного гурта (табуна)				
год	участки			
	1	2	3	4
2024	(В-Л-О)	(В-Л-О)	(В-Л-О)	отдых
2025	(В-Л-О)	(В-Л-О)	отдых	(В-Л-О)
(В-Л-О) весна-лето-осень				

Приложение 3
к Плану по управлению

пастбищами и их использованию
в Чапаевском сельском
округе района Алтай
на 2024-2025 годы

Карта с обозначением внешних и внутренних границ и площадей пастбищ, в том числе сезонных, объектов пастбищной инфраструктуры

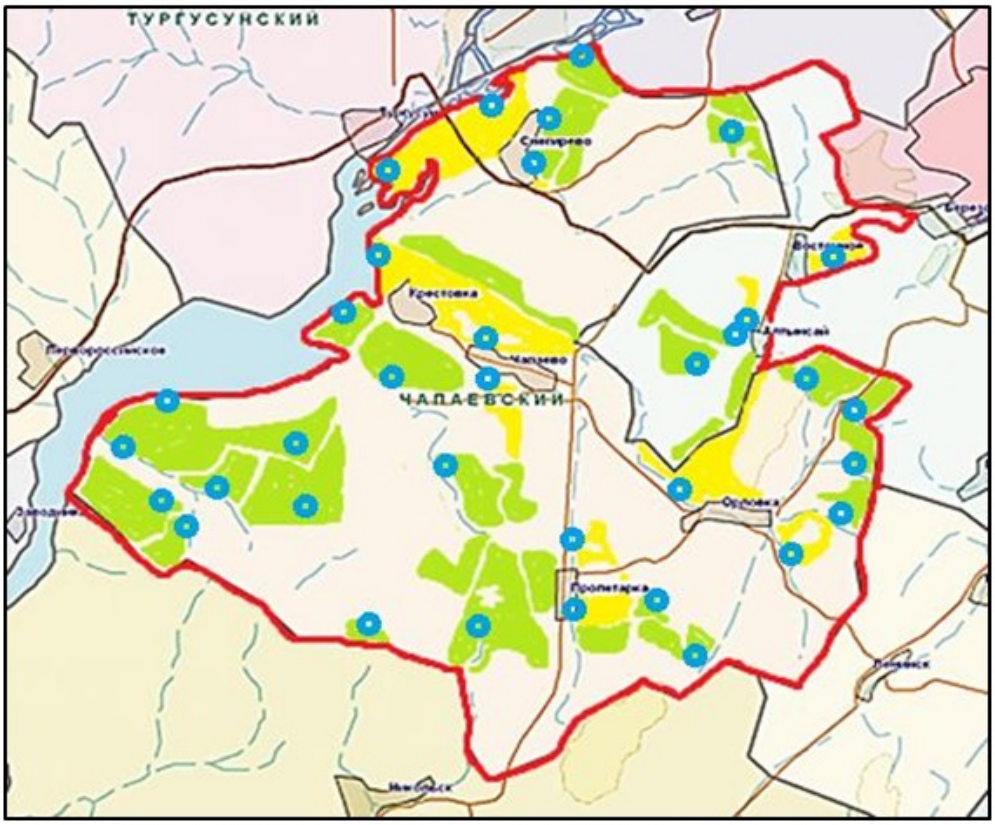

Условные обозначения:

Границы сельских округов;

Участки сезонных пастбищ во внутренних и внешних границах;

Пастбища категории земель населенных пунктов;

водопой

Приложение 4
к Плану по управлению
пастбищами и их использованию
в Чапаевском сельском
округе района Алтай
на 2024-2025 годы

Схема оступа пастбищепользователей к водоисточникам (озерам, рекам, прудам, копаням, оросительным или обводнительным каналам, трубчатым или шахтным колодцам), составленную согласно норме потребления воды

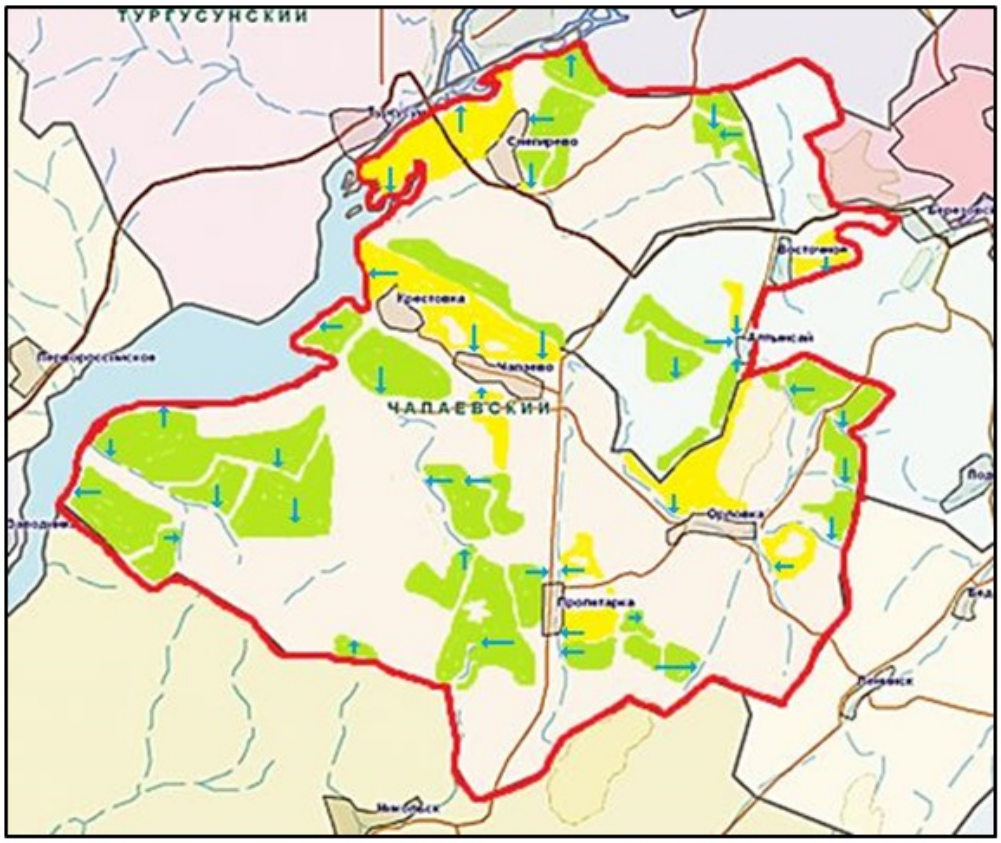

Условные обозначения:

- пастбища предоставленные сельхозпроизводителям и физическим лицам для выпаса скота;

- доступ пастбищепользователей к водоисточникам

Приложение 5
к Плану по управлению
пастбищами и их использованию
в Чапаевском сельском
округе района Алтай
на 2024-2025 годы

Схема перераспределения пастбищ для размещения поголовья сельскохозяйственных животных физических и (или) юридических лиц, у которых отсутствуют пастбища, и перемещения его на предоставляемые пастбища

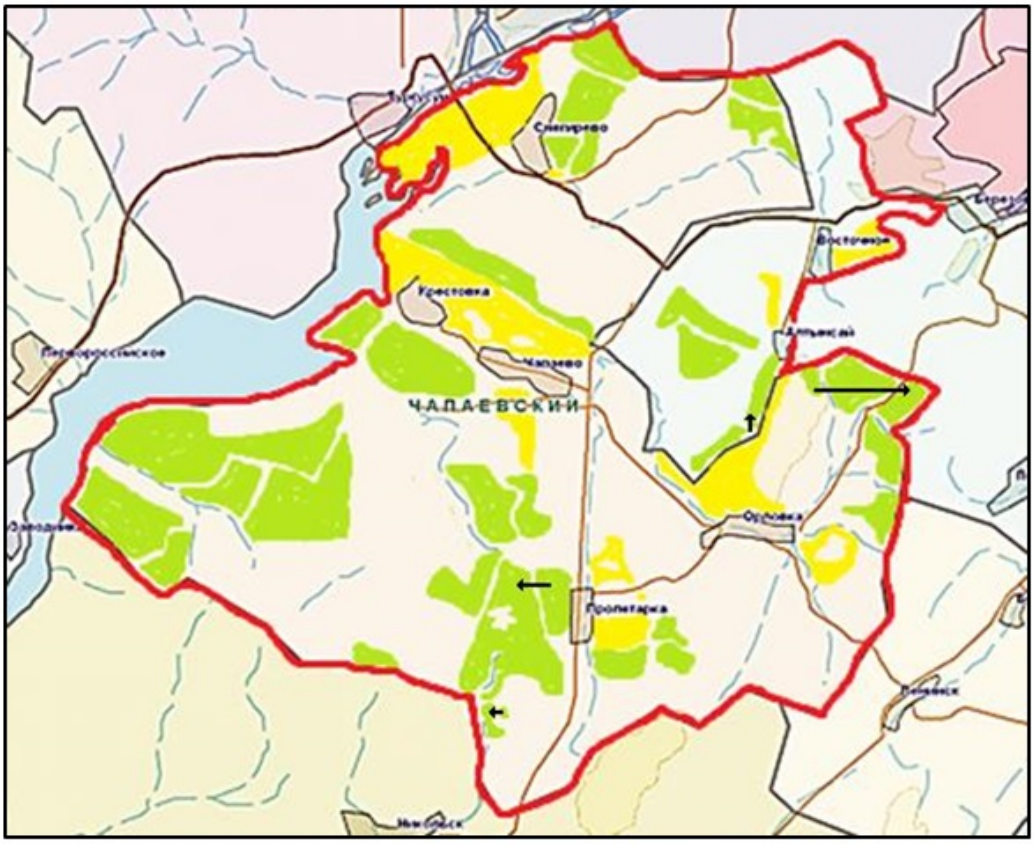

Условные обозначения:

→ Схема размещения поголовья сельскохозяйственных животных на отгонных пастбищах физических и (или) юридических лиц не обеспеченных пастбищами

Приложение 6
к Плану по управлению
пастбищами и их использованию
в Чапаевском сельском
округе района Алтай
на 2024-2025 годы

Схема размещения поголовья сельскохозяйственных животных на отгонных пастбищах физических и (или) юридических лиц, не обеспеченных пастбищами, расположенными при поселке, селе, сельском округе

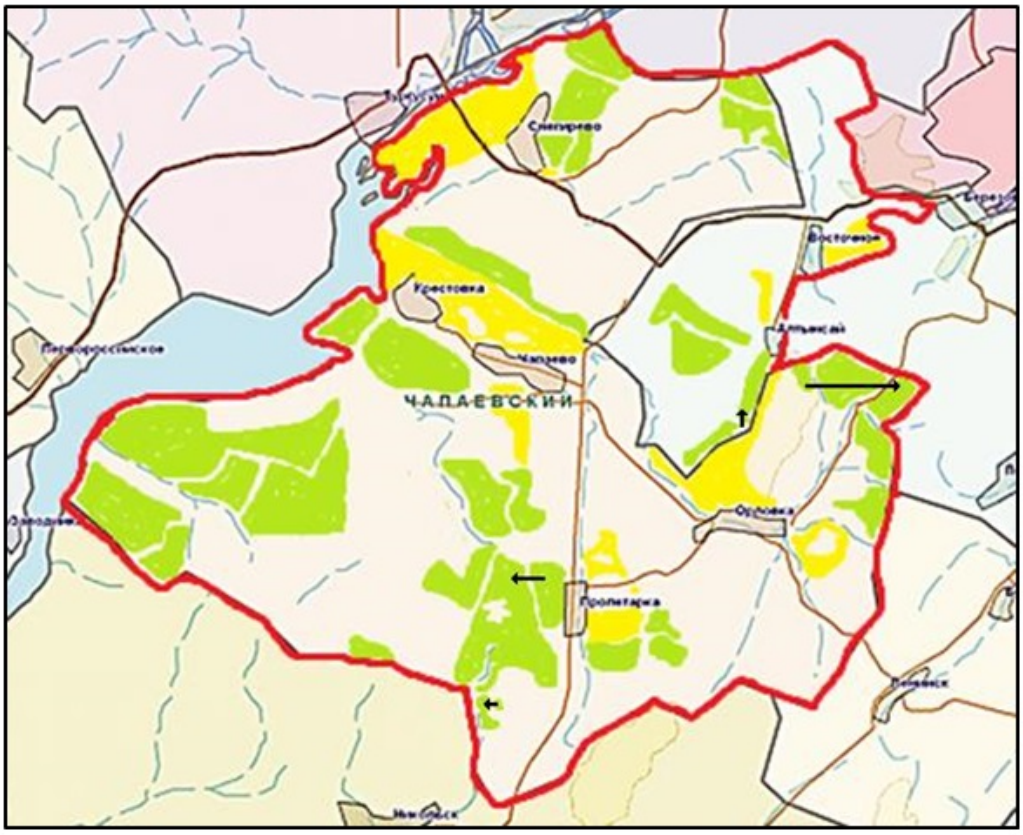

Условные обозначения:

→ Схема размещения поголовья сельскохозяйственных животных на отгонных пастбищах физических и (или) юридических лиц не обеспеченных пастбищам

Приложение 7
к Плану по управлению
пастбищами и их использованию
в Чапаевском сельском
округе района Алтай
на 2024-2025 годы

Календарный график по использованию пастбищ, устанавливающий сезонные маршруты выпаса и передвижения сельскохозяйственных животных

Сельский округ	Срок выгона животных на отгонные пастбища	Срок возврата животных с отгонных пастбищ
Чапаевский	апрель - май	сентябрь - октябрь

© 2012. РГП на ПХВ «Институт законодательства и правовой информации Республики Казахстан» Министерства юстиции Республики Казахстан