

Об утверждении рекомендуемых схем пастбищеоборотов на основании геоботанического обследования пастбищ по району имени Габита Мусрепова Северо-Казахстанской области на 2024-2028 годы

Постановление акимата района имени Габита Мусрепова Северо-Казахстанской области от 12 декабря 2024 года № 318

В соответствии с подпунктом 10) пункта 1 статьи 31 Закона Республики Казахстан "О местном государственном управлении и самоуправлении в Республике Казахстан", подпунктом 3) пункта 1 статьи 9 Закона Республики Казахстан "О пастбищах", акимат района имени Габита Мусрепова Северо-Казахстанской области ПОСТАНОВЛЯЕТ:

1. Утвердить рекомендуемые схемы пастбищеоборотов на основании геоботанического обследования пастбищ по району имени Габита Мусрепова Северо-Казахстанской области на 2024-2028 годы, согласно приложениям 1, 2, 3, 4, 5, 6, 7, 8, 9, 10, 11, 12, 13, 14, 15, 16, 17 к настоящему постановлению.

2. Коммунальному государственному учреждению "Отдел земельных отношений акимата района имени Габита Мусрепова Северо-Казахстанской области" обеспечить:

1) в течение пяти рабочих дней со дня подписания настоящего постановления направление его копии в электронном виде на государственном и русском языках в Республиканское государственное предприятие на праве хозяйственного ведения "Институт законодательства и правовой информации Республики Казахстан" Министерства юстиции Республики Казахстан для официального опубликования и включения в Эталонный контрольный банк нормативных правовых актов Республики Казахстан;

2) размещение настоящего постановления на интернет-ресурсе акимата района имени Габита Мусрепова Северо-Казахстанской области после его официального опубликования.

3. Контроль за исполнением настоящего постановления возложить на курирующего заместителя акима района имени Габита Мусрепова Северо-Казахстанской области.

4. Настоящее постановление вводится в действие по истечении десяти календарных дней после дня его первого официального опубликования.

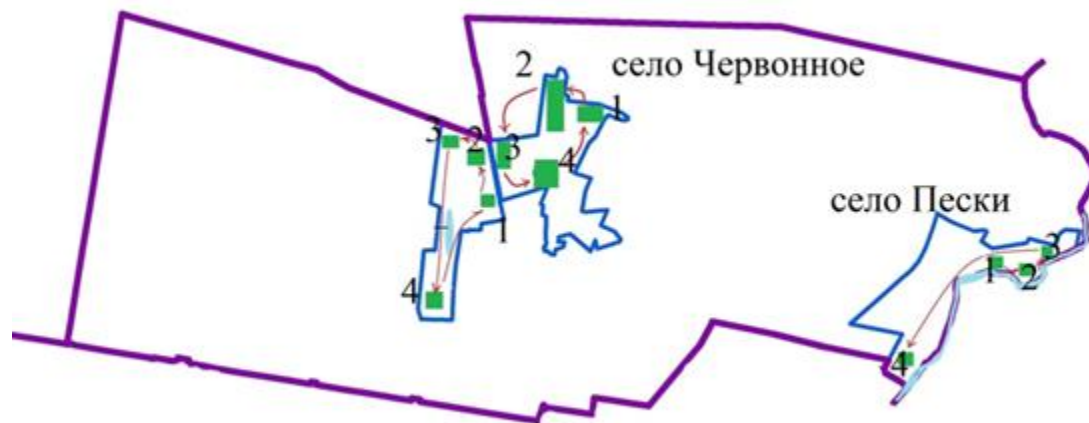
*Аким района имени Габита Мусрепова
Северо-Казахстанской области*

Р. Анбаев

Приложение 1
к постановлению акимата района
имени Габита Мусрепова
Северо-Казахстанской области
от 12 декабря 2024 года № 318

Рекомендуемая схема пастбищеоборотов на основании геоботанического обследования по Червонному сельскому округу

Сноска. Приложение 1 в редакции постановления акимата района имени Габита Мусрепова Северо-Казахстанской области от 26.06.2025 № 157 (вводится в действие по истечении десяти календарных дней после дня его первого официального опубликования).



1-2-3-4 - Номер пастбищеоборота



- Маршруты выпаса сельскохозяйственных животных, доступ пастбщепользователей к водоисточникам



- Естественные и искусственные водоемы



- Реки

Приложение 2
к постановлению акимата района
имени Габита Мусрепова
Северо-Казахстанской области
от 12 декабря 2024 года № 318

Рекомендуемая схема пастбищеоборотов на основании геоботанического обследования по Новоипшимскому сельскому округу

Сноска. Приложение 2 в редакции постановления акимата района имени Габита Мусрепова Северо-Казахстанской области от 26.06.2025 № 157 (вводится в действие по истечении десяти календарных дней после дня его первого официального опубликования).



1-2-3-4 - Номер пастбищеоборота



- Маршруты выпаса сельскохозяйственных животных, доступ пастбещепользователей к водоисточникам



- Естественные и искусственные водоемы



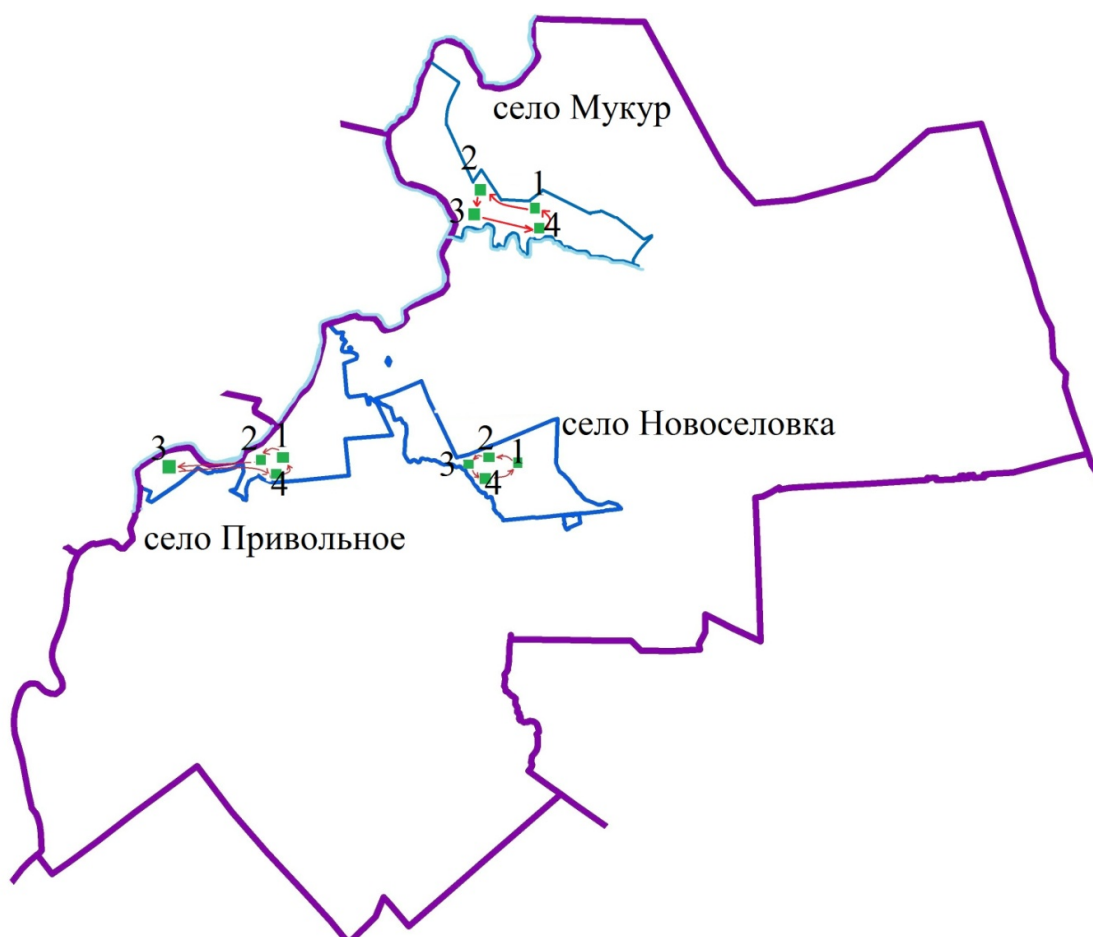
- Реки

Приложение 3
к постановлению акимата района
имени Габита Мусрепова
Северо-Казахстанской области
от 12 декабря 2024 года № 318

Рекомендуемая схема пастбищеоборотов на основании геоботанического обследования по Новосельскому сельскому округу

Сноска. Приложение 3 в редакции постановления акимата района имени Габита Мусрепова Северо-Казахстанской области от 26.06.2025 № 157 (вводится в действие по истечении десяти календарных дней после дня его первого официального опубликования).

истечении десяти календарных дней после дня его первого официального опубликования).



1-2-3-4 - Номер пастбищеоборота



- Маршруты выпаса сельскохозяйственных животных, доступ пастбищепользователей к водоисточникам



- Естественные и искусственные водоемы

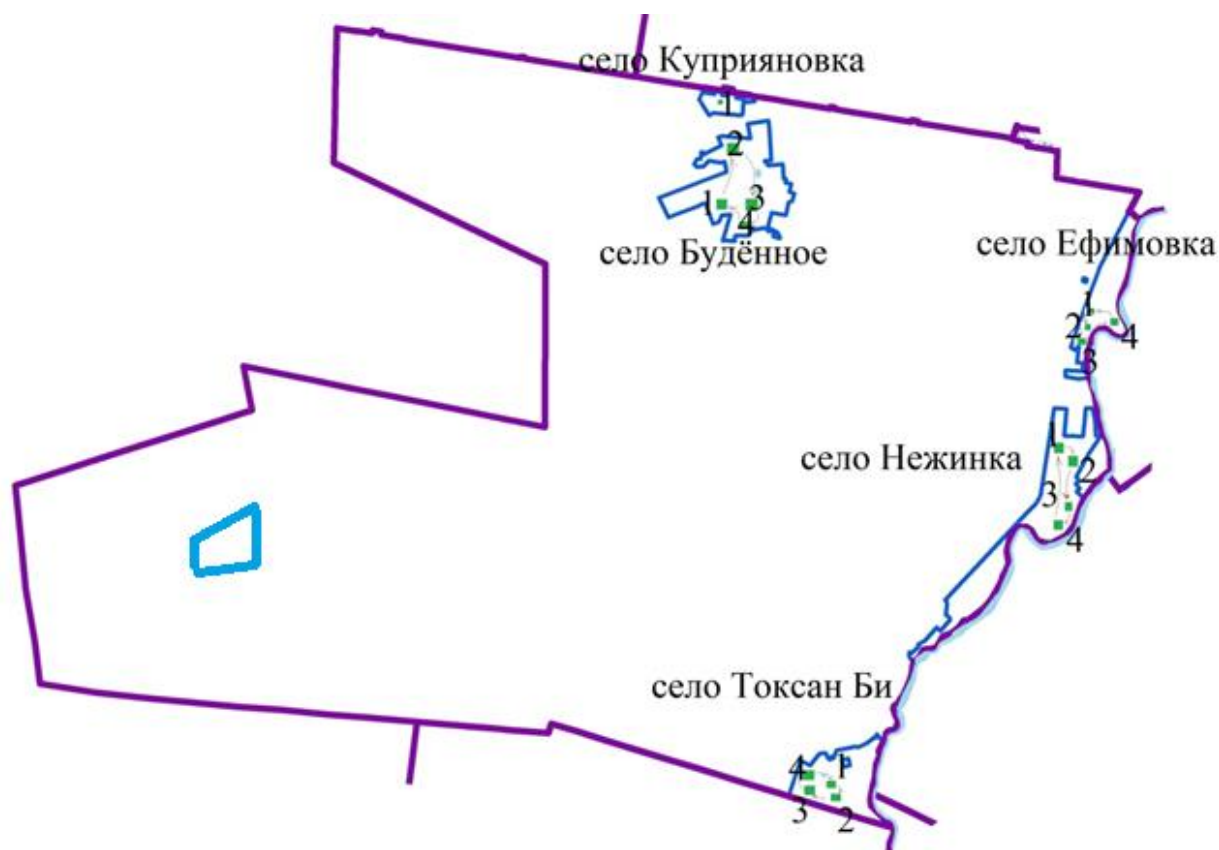


- Реки

Приложение 4
к постановлению акимата района
имени Габита Мусрепова
Северо-Казахстанской области
от 12 декабря 2024 года № 318

Рекомендуемая схема пастбищеоборотов на основании геоботанического обследования по Нежинскому сельскому округу

Сноска. Приложение 4 в редакции постановления акимата района имени Габита Мусрепова Северо-Казахстанской области от 26.06.2025 № 157 (вводится в действие по истечении десяти календарных дней после дня его первого официального опубликования).



1-2-3-4 - Номер пастбищеоборота



- Маршруты выпаса сельскохозяйственных животных, доступ пастбещепользователей к водоисточникам



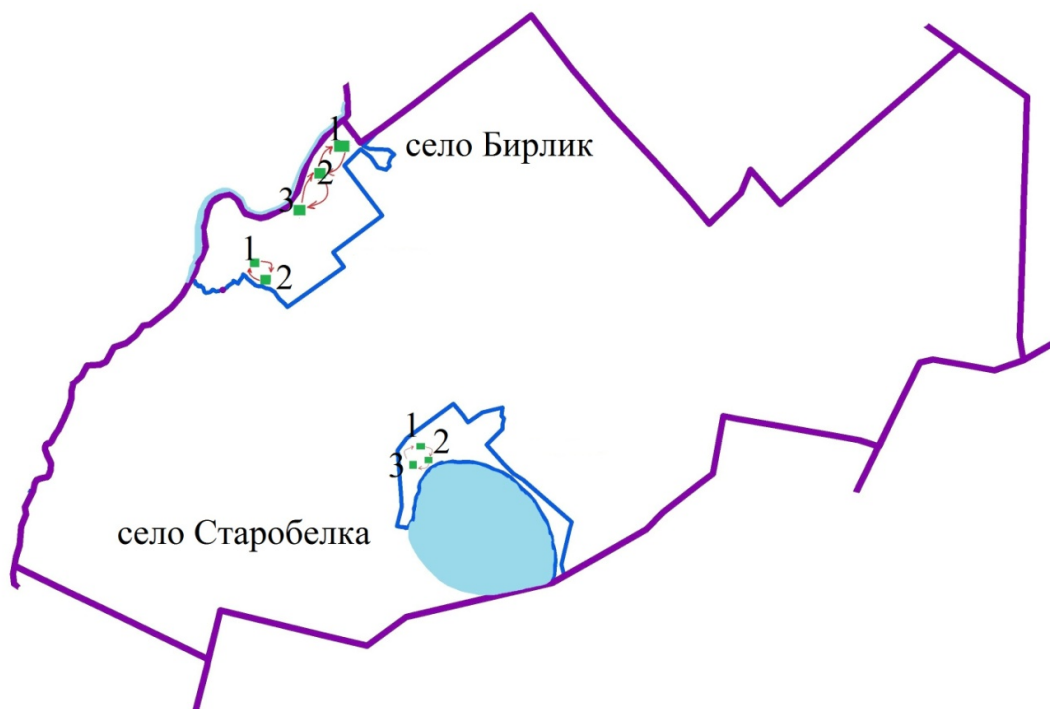
- Естественные и искусственные водоемы



- Реки

Рекомендуемая схема пастбищеоборотов на основании геоботанического обследования по Бирликскому сельскому округу

Сноска. Приложение 5 в редакции постановления акимата района имени Габита Мусрепова Северо-Казахстанской области от 26.06.2025 № 157 (вводится в действие по истечении десяти календарных дней после дня его первого официального опубликования).



1-2-3-4 - Номер пастбищеоборота



- Маршруты выпаса сельскохозяйственных животных, доступ пастбещепользователей к водоисточникам



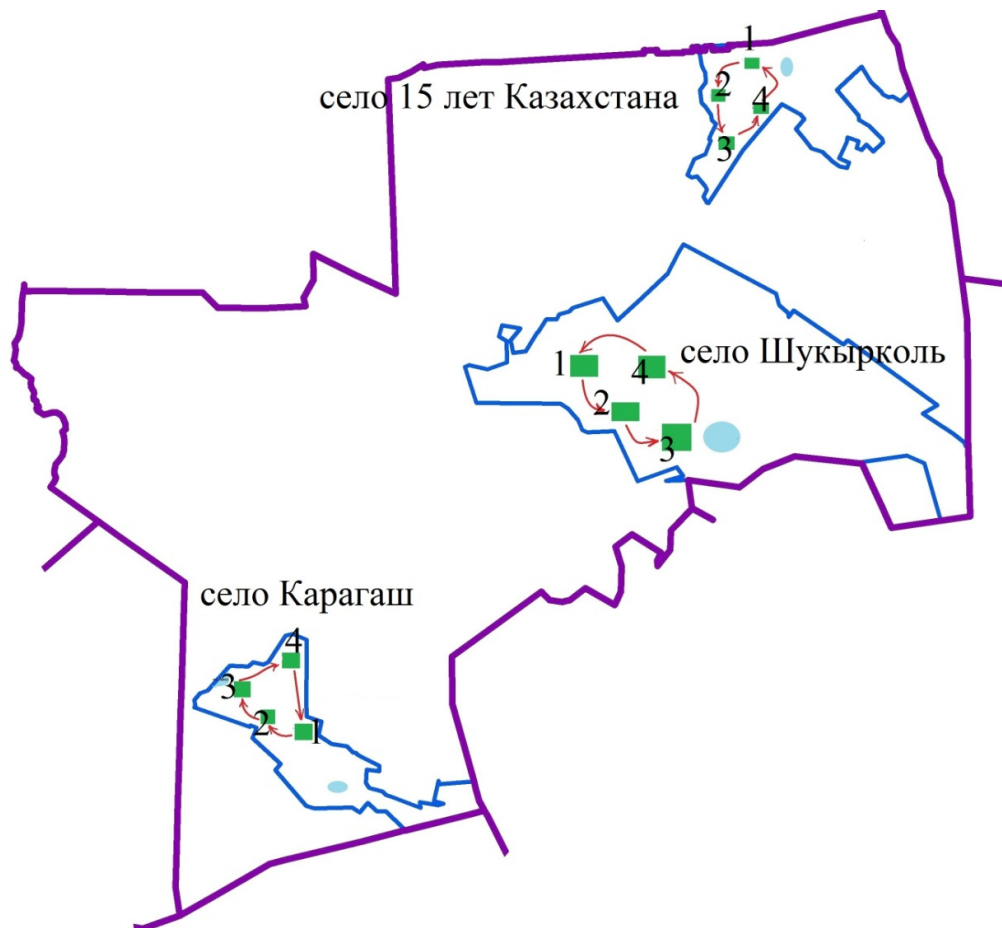
- Естественные и искусственные водоемы



- Реки

Рекомендуемая схема пастбищеоборотов на основании геоботанического обследования по Шукыркольскому сельскому округу

Сноска. Приложение 6 в редакции постановления акимата района имени Габита Мусрепова Северо-Казахстанской области от 26.06.2025 № 157 (вводится в действие по истечении десяти календарных дней после дня его первого официального опубликования).



1-2-3-4 - Номер пастбищеоборота



- Маршруты выпаса сельскохозяйственных животных, доступ пастбищепользователей к водоисточникам



- Естественные и искусственные водоемы

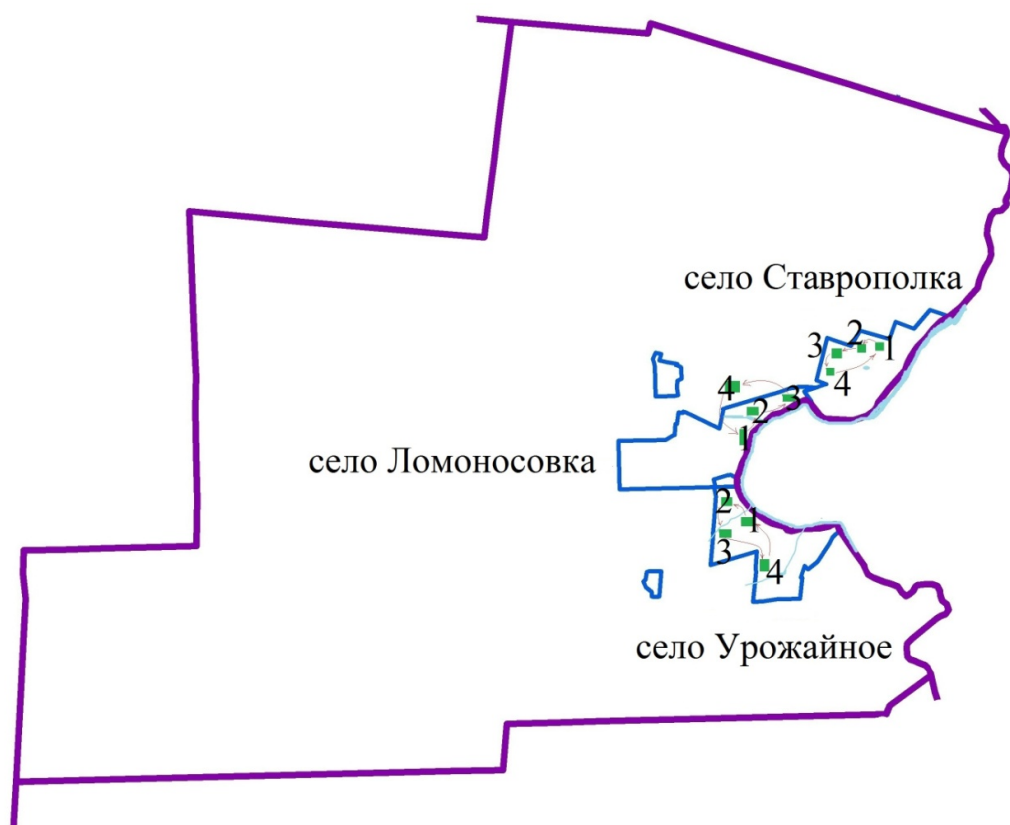


- Реки

Приложение 7
к постановлению акимата района
имени Габита Мусрепова
Северо-Казахстанской области
от 12 декабря 2024 года № 318

Рекомендуемая схема пастбищеоборотов на основании геоботанического обследования по Ломоносовскому сельскому округу

Сноска. Приложение 7 в редакции постановления акимата района имени Габита Мусрепова Северо-Казахстанской области от 26.06.2025 № 157 (вводится в действие по истечении десяти календарных дней после дня его первого официального опубликования).



1-2-3-4 - Номер пастбищеоборота



- Маршруты выпаса сельскохозяйственных животных, доступ пастбищепользователей к водоисточникам



- Естественные и искусственные водоемы



- Реки

Приложение 8
к постановлению акимата района
имени Габита Мусрепова
Северо-Казахстанской области
от 12 декабря 2024 года № 318

Рекомендуемая схема пастбищеоборотов на основании геоботанического обследования по Возвышенскому сельскому округу

Сноска. Приложение 8 в редакции постановления акимата района имени Габита Мусрепова Северо-Казахстанской области от 26.06.2025 № 157 (вводится в действие по истечении десяти календарных дней после дня его первого официального опубликования).



1-2-3-4 - Номер пастбищеоборота



- Маршруты выпаса сельскохозяйственных животных, доступ пастбещепользователей к водоисточникам



- Естественные и искусственные водоемы



- Реки

Рекомендуемая схема пастбищеоборотов на основании геоботанического обследования по Рузаевскому сельскому округу

Сноска. Приложение 9 в редакции постановления акимата района имени Габита Мусрепова Северо-Казахстанской области от 26.06.2025 № 157 (вводится в действие по истечении десяти календарных дней после дня его первого официального опубликования).



1-2-3-4 - Номер пастбищеоборота



- Маршруты выпаса сельскохозяйственных животных, доступ пастбщепользователей к водоисточникам



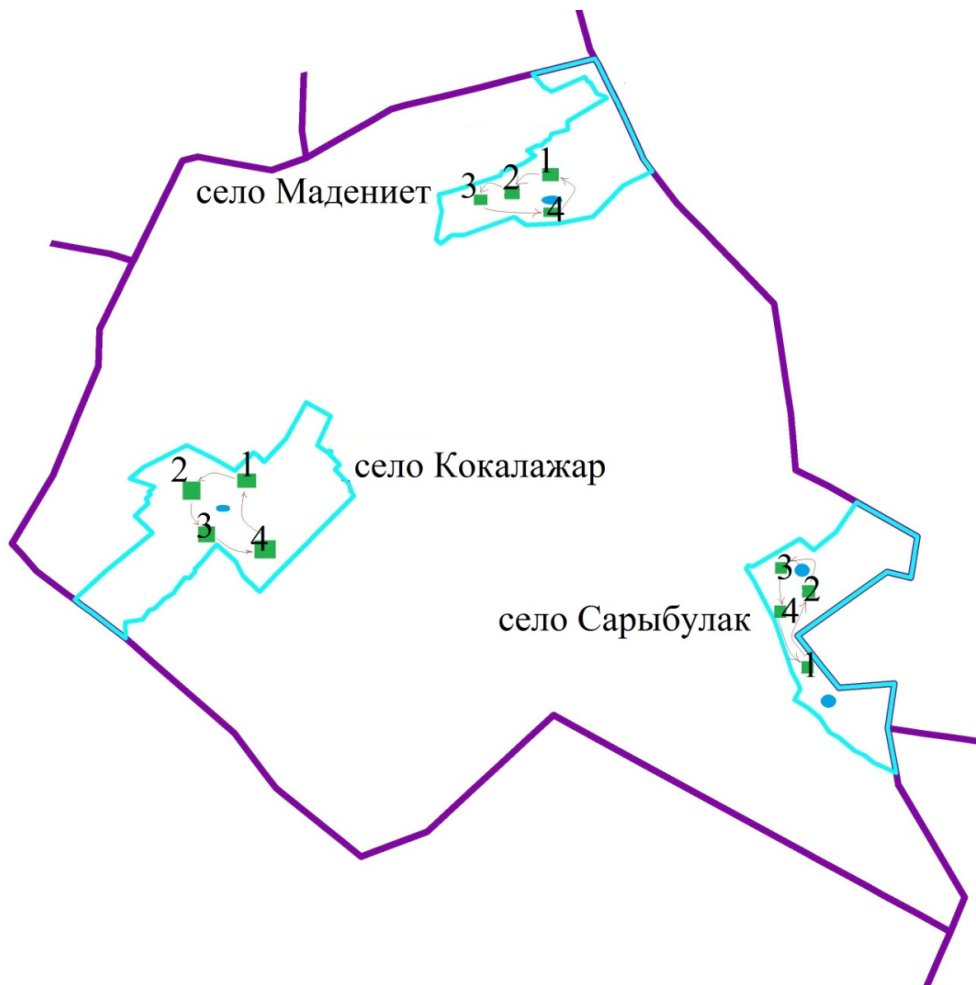
- Естественные и искусственные водоемы



- Реки

**Рекомендуемая схема пастбищеоборотов на основании геоботанического обследования по
Кокалажарскому сельскому округу**

Сноска. Приложение 10 в редакции постановления акимата района имени Габита Мусрепова Северо-Казахстанской области от 26.06.2025 № 157 (вводится в действие по истечении десяти календарных дней после дня его первого официального опубликования).



1-2-3-4 - Номер пастбищеоборота



- Маршруты выпаса сельскохозяйственных животных, доступ пастбещепользователей к
водоисточникам



- Естественные и искусственные водоемы

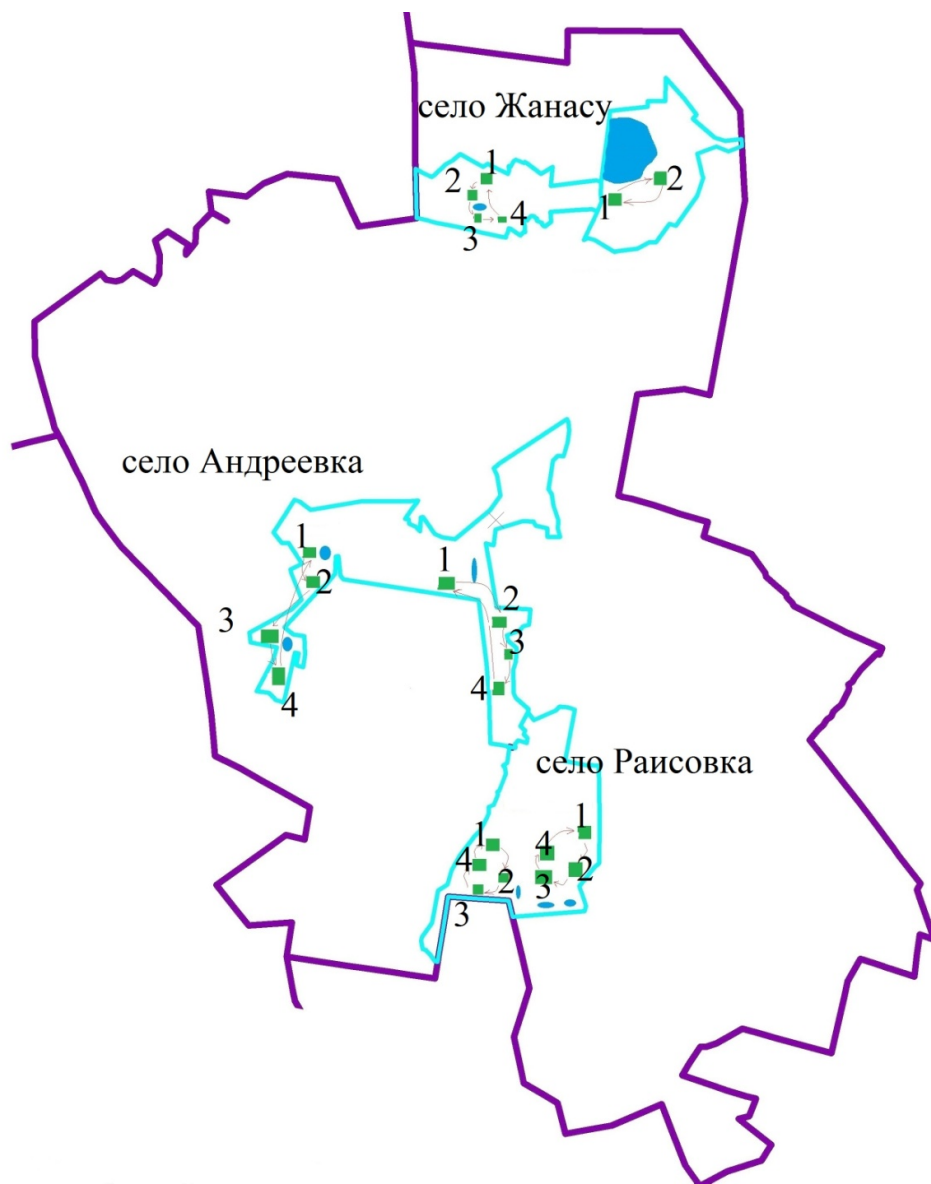


- Реки

Приложение 11
к постановлению акимата района
имени Габита Мусрепова
Северо-Казахстанской области
от 12 декабря 2024 года № 318

**Рекомендуемая схема пастбищеоборотов на основании геоботанического обследования по
Андреевскому сельскому округу**

Сноска. Приложение 11 в редакции постановления акимата района имени Габита Мусрепова Северо-Казахстанской области от 26.06.2025 № 157 (вводится в действие по истечении десяти календарных дней после дня его первого официального опубликования).



1-2-3-4 - Номер пастбищеоборота



- Маршруты выпаса сельскохозяйственных животных, доступ пастбещепользователей к водоисточникам



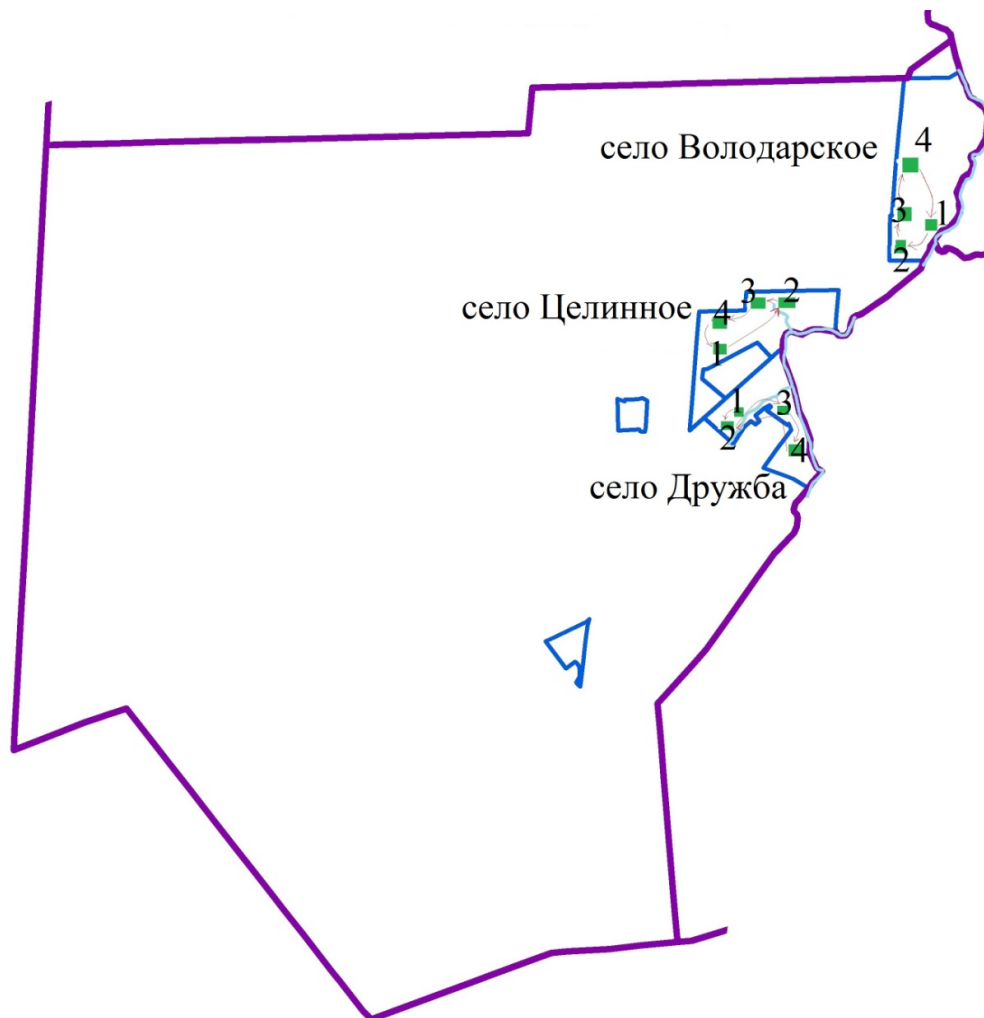
- Естественные и искусственные водоемы



- Реки

Рекомендуемая схема пастбищеоборотов на основании геоботанического обследования по Дружбинскому сельскому округу

Сноска. Приложение 12 в редакции постановления акимата района имени Габита Мусрепова Северо-Казахстанской области от 26.06.2025 № 157 (вводится в действие по истечении десяти календарных дней после дня его первого официального опубликования).



1-2-3-4 - Номер пастбищеоборота



- Маршруты выпаса сельскохозяйственных животных, доступ пастбещепользователей к водоисточникам



- Естественные и искусственные водоемы

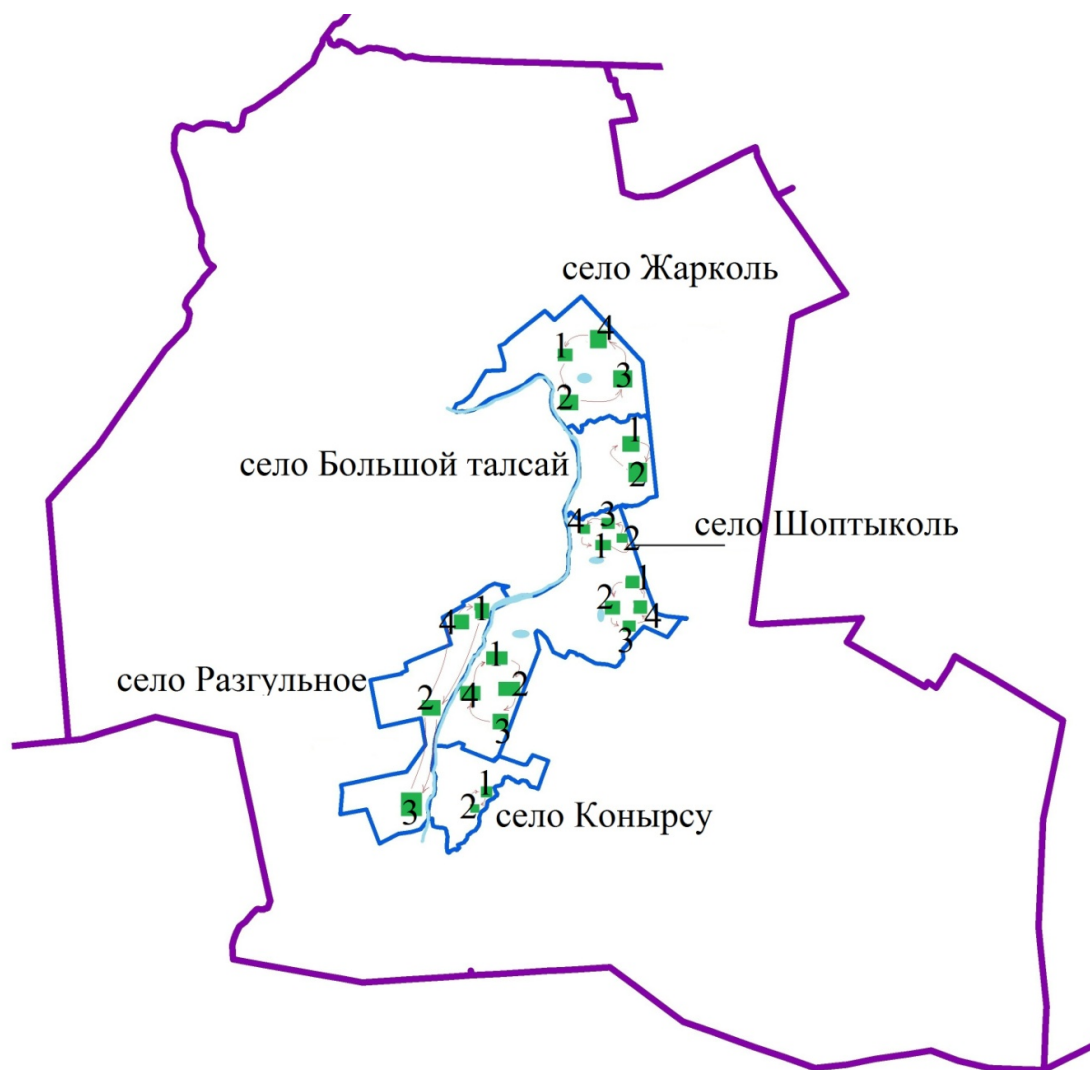


- Реки

Приложение 13
к постановлению акимата района
имени Габита Мусрепова
Северо-Казахстанской области
от 12 декабря 2024 года № 318

Рекомендуемая схема пастбищеоборотов на основании геоботанического обследования по Шоптыкольскому сельскому округу

Сноска. Приложение 13 в редакции постановления акимата района имени Габита Мусрепова Северо-Казахстанской области от 26.06.2025 № 157 (вводится в действие по истечении десяти календарных дней после дня его первого официального опубликования).



1-2-3-4 - Номер пастбищеоборота



- Маршруты выпаса сельскохозяйственных животных, доступ пастбщепользователей к водоисточникам



- Естественные и искусственные водоемы

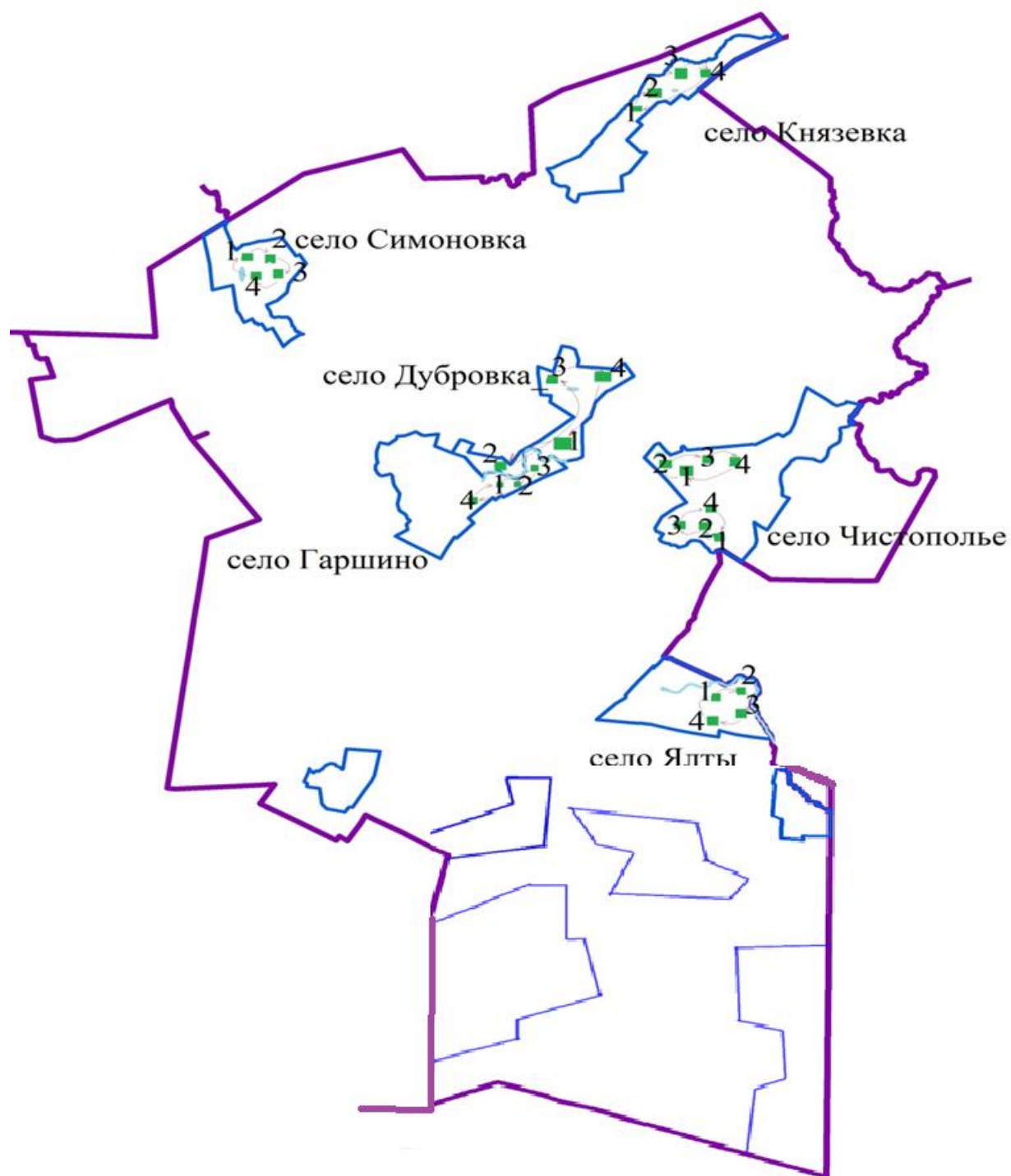


- Реки

Приложение 14
к постановлению акимата района
имени Габита Мусрепова
Северо-Казахстанской области
от 12 декабря 2024 года № 318

Рекомендуемая схема пастбищеоборотов на основании геоботанического обследования по Чистопольскому сельскому округу

Сноска. Приложение 14 в редакции постановления акимата района имени Габита Мусрепова Северо-Казахстанской области от 26.06.2025 № 157 (вводится в действие по истечении десяти календарных дней после дня его первого официального опубликования).



1-2-3-4 - Номер пастбищеоборота



- Маршруты выпаса сельскохозяйственных животных, доступ пастбищепользователей к водоисточникам



- Естественные и искусственные водоемы

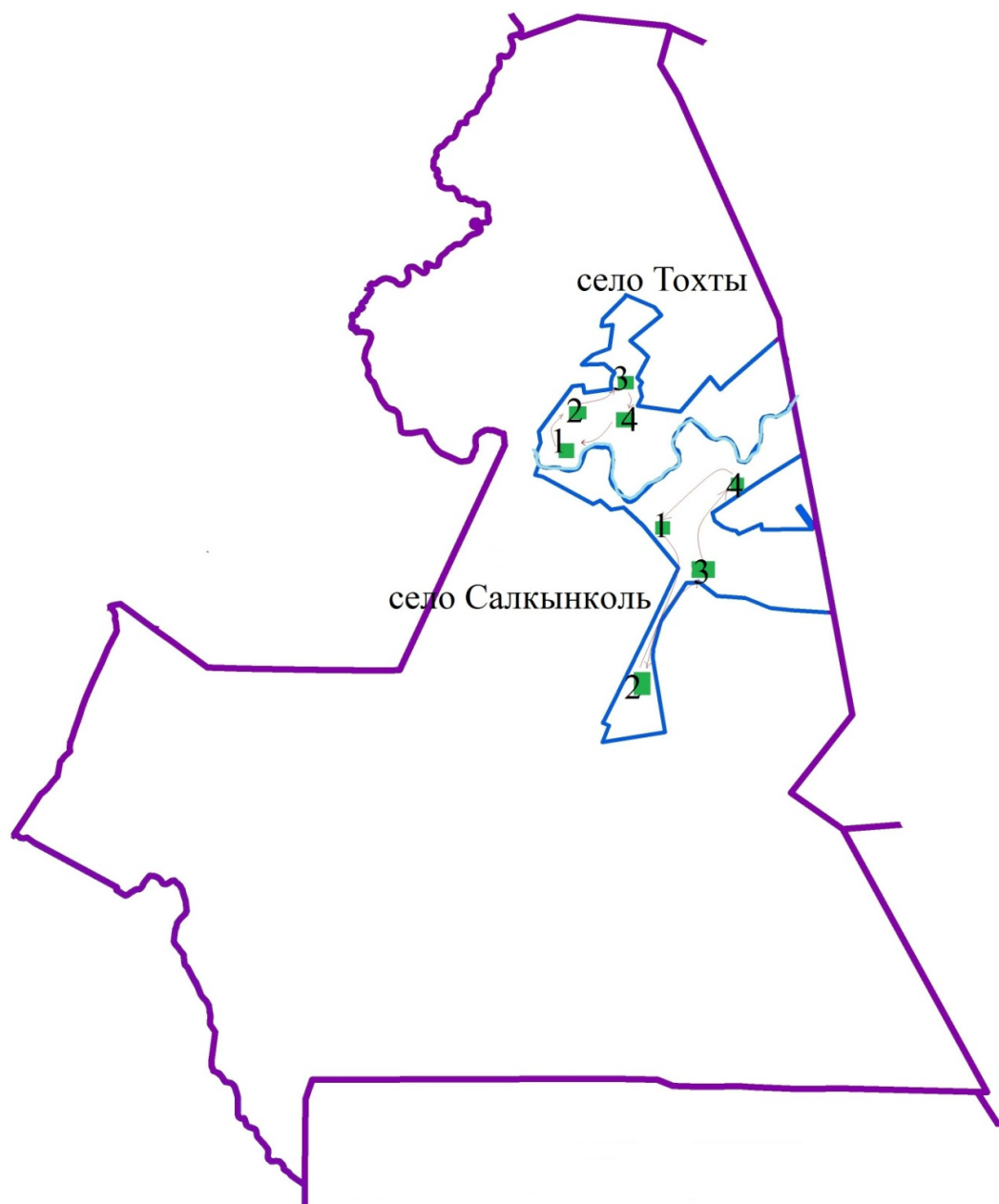


- Реки

Приложение 15
к постановлению акимата района
имени Габита Мусрепова
Северо-Казахстанской области
от 12 декабря 2024 года № 318

**Рекомендуемая схема пастбищеоборотов на основании геоботанического обследования по
Салкынкольскому сельскому округу**

Сноска. Приложение 15 в редакции постановления акимата района имени Габита Мусрепова Северо-Казахстанской области от 26.06.2025 № 157 (вводится в действие по истечении десяти календарных дней после дня его первого официального опубликования).



1-2-3-4 - Номер пастбищеоборота



- Маршруты выпаса сельскохозяйственных животных, доступ пастбещепользователей к водоисточникам



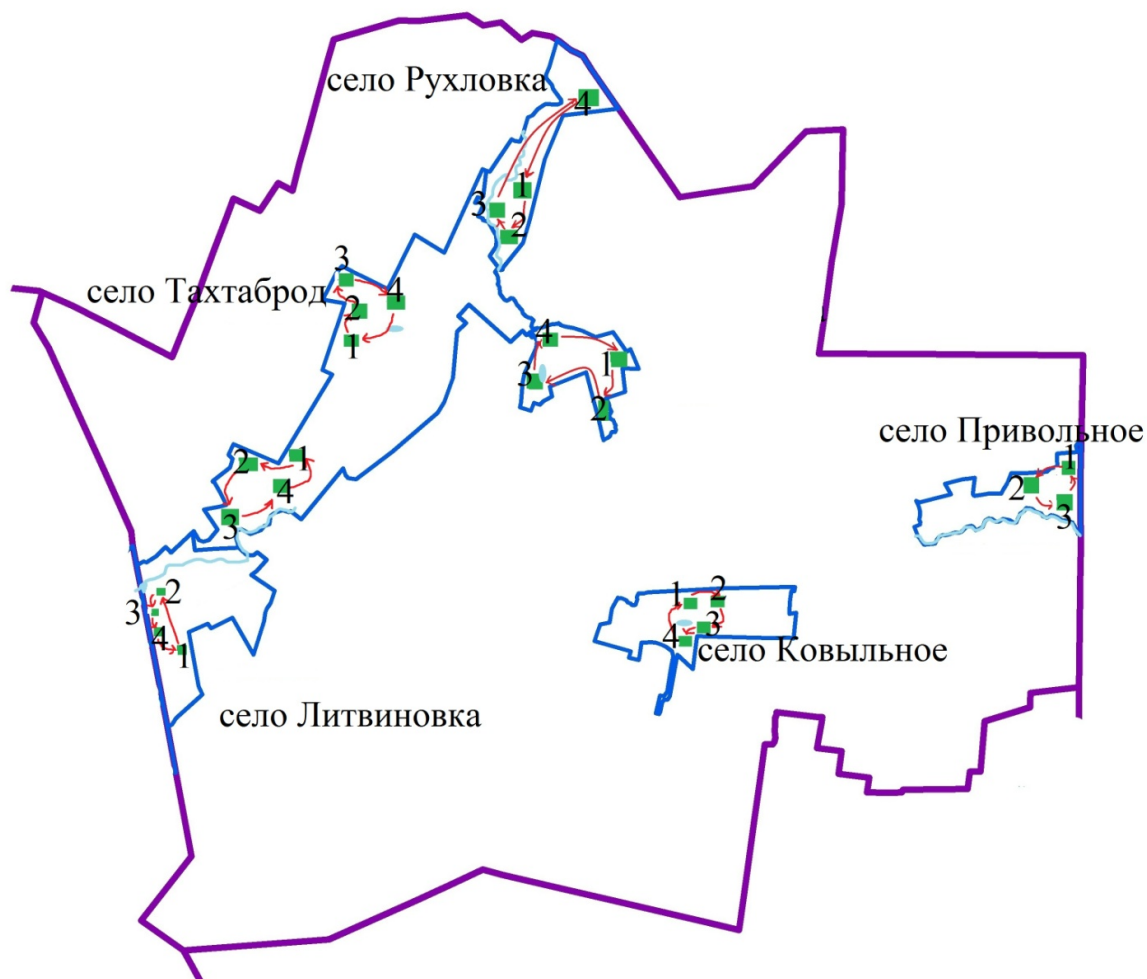
- Естественные и искусственные водоемы



- Реки

**Рекомендуемая схема пастбищеоборотов на основании геоботанического обследования по
Тахтабродскому сельскому округу**

Сноска. Приложение 16 в редакции постановления акимата района имени Габита Мусрепова Северо-Казахстанской области от 26.06.2025 № 157 (вводится в действие по истечении десяти календарных дней после дня его первого официального опубликования).



1-2-3-4 - Номер пастбищеоборота

→
- Маршруты выпаса сельскохозяйственных животных, доступ пастбщепользователей к
водоисточникам



- Естественные и искусственные водоемы

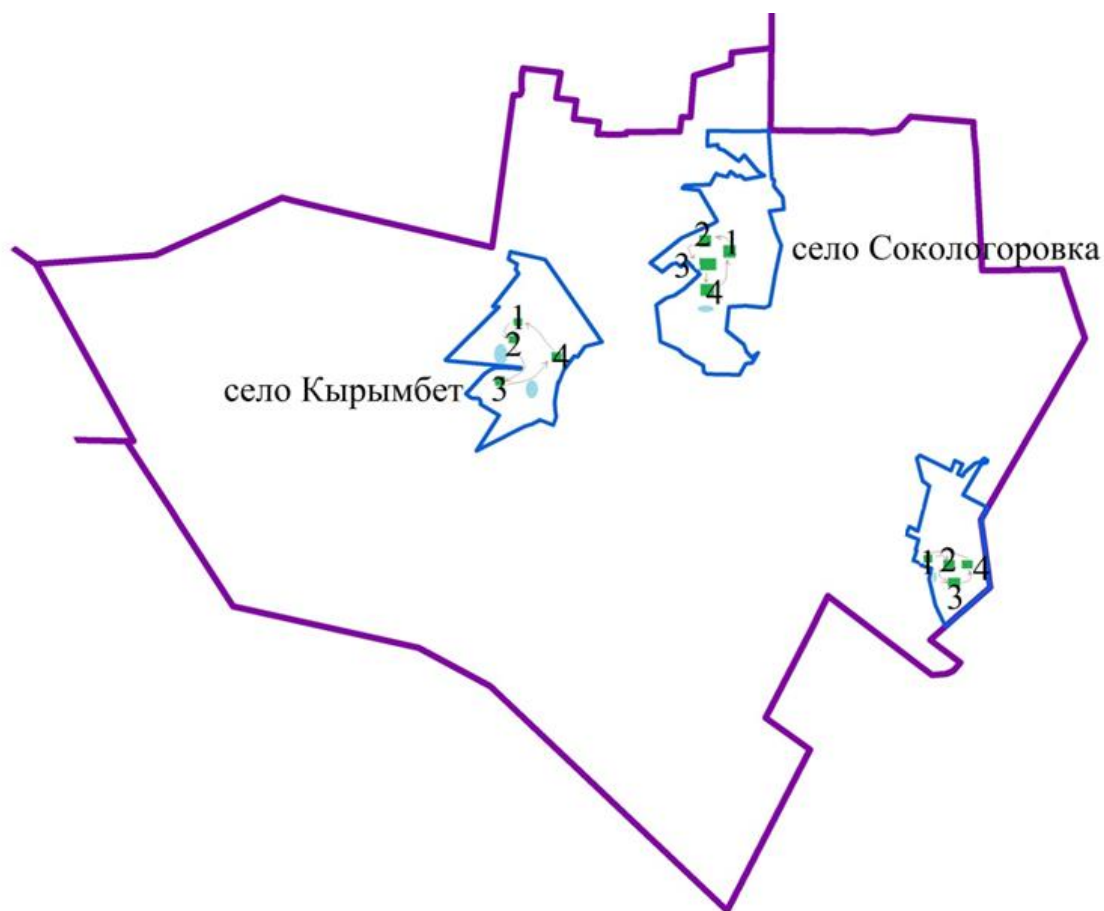


- Реки

Приложение 17
к постановлению акимата района
имени Габита Мусрепова
Северо-Казахстанской области
от 12 декабря 2024 года № 318

**Рекомендуемая схема пастбищеоборотов на основании геоботанического обследования по
Кырымбетскому сельскому округу**

Сноска. Приложение 17 в редакции постановления акимата района имени Габита Мусрепова Северо-Казахстанской области от 26.06.2025 № 157 (вводится в действие по истечении десяти календарных дней после дня его первого официального опубликования).



1-2-3-4 - Номер пастбищеоборота



- Маршруты выпаса сельскохозяйственных животных, доступ пастбищепользователей к водоисточникам



- Естественные и искусственные водоемы



- Реки