Об утверждении Плана по управлению пастбищами и их использованию по Бухар-Жыраускому району на 2024-2028 годы

Решение Бухар-Жырауского районного маслихата Карагандинской области от 26 июня 2024 года № 8

В соответствии с Законами Республики Казахстан "О местном государственном управлении и самоуправлении в Республике Казахстан", "О пастбищах" районный маслихат РЕШИЛ:

1. Утвердить План по управлению пастбищами и их использованию по Бухар-Жыраускому району на 2024 – 2028 годы согласно приложению к настоящему решению.

2. Настоящее решение вводится в действие по истечении десяти календарных дней после дня его первого официального опубликования.

Председатель маслихата *А. Әли*

Приложение к решению
Бухар-Жырауского
районного маслихата
от 26 июня 2024 года №8

План по управлению пастбищами и их использованию по Бухар -Жыраускому району на 2024 - 2028 годы

Сноска. В приложение внесены изменения на казахском языке, текст на русском языке не меняется, решением Бухар-Жырауского районного маслихата Карагандинской области от 26.06.2025 № 7 (вводится в действие по истечении десяти календарных дней после дня его первого официального опубликования).

План по управлению пастбищами и их использованию по Бухар- Жыраускому району на 2024-2028 годы (далее - План) разработан в соответствии с Законами Республики Казахстан "О местном государственном управлении и самоуправлении в Республики Казахстан", "О пастбищах", приказом заместителя Премьер Министра Республики Казахстан – Министра сельского хозяйства Республики Казахстан от 24 апреля 2017 года № 173 "Об утверждении Правил рационального использования пастбищ" (зарегистрирован в Реестре государственной регистрации нормативных правовых актов № 15090), приказом Министерства сельского хозяйства Республики Казахстан от 14 апреля 2015 года № 3-3/332 "Об утверждении предельно допустимой нормы нагрузки на общую площадь пастбищ" (зарегистрирован в Реестре государственной регистрации нормативных правовых актов № 11064).

План по управлению пастбищами и их использованию принимается в целях рационального использования пастбищ, устойчивого обеспечения потребности в кормах и предотвращения процессов деградации пастбищ.

План разработан с учетом:

данных земельного баланса и информационной системы государственного земельного кадастра;

сведений геоботанического обследования пастбищ; сведений о ветеринарно-санитарных объектах; сведений о скотомогильниках (биометрических ямах);

сведений об объектах пастбищной инфраструктуры и о сервитутах для прогона сельскохозяйственных животных;

данных о численности поголовья сельскохозяйственных животных, полученных из базы данных идентификации сельскохозяйственных животных, с указанием их владельцев;

данных о количества гуртов, отар, табунов, сформированных по видам и половозрастным группам сельскохозяйственных животных;

сведений о численности поголовья сельскохозяйственных животных для выпаса на отгонных пастбищах;

данных об особенностях выпаса сельскохозяйственных животных на культурных и аридных пастбищах, землях лесного, водного фондов и особо охраняемых природных территориях;

рекомендуемых схем пастбищеоборотов.

Бухар-Жырауский район расположен в северной части Карагандинской области. Район граничит с Осакаровским, Шетским, Абайским и Каркаралинским районами Карагандинской области, а также с Баянаульским районом Павлодарской области на севере.

Район расположен в зоне умеренно-жарких, резко–засушливых степей. Климат резко-континентальный. Территория района находится в зоне рискованного земледелия . Согласно карте природного районирования Бухар-Жырауский район расположен в степной зоне умеренно-сухой степи. Преобладающие почвы - каштановые, темно-каштановые.

В районе согласно административному делению числится 3 поселка, 62 сельских населенных пункта, расположенных в 26 сельских округах, (приложение 1).

Площадь земель населенных пунктов составляет 372 063 га, в том числе пастбищ – 305 865га (приложение 2).

Из земель сельских населенных пунктов для ведения крестьянских хозяйств предоставлено 5724 га пастбищ.

Сведения о численности поголовья сельскохозяйственных животных в разрезе сельских округов Бухар-Жырауского района на 01 января 2024 года (приложение 3).

Поголовье сельскохозяйственных животных сформированы в гурты, отары и табуны. По району организовано 116 гуртов КРС, 53 отары МРС и 55 табунов лошадей. Данные о количестве гуртов, отар, табунов сформированных по видам сельскохозяйственных животных в разрезе сельских округов (приложение 4).

Согласно материалам геоботанического обследования преобладающий тип пастбищных угодий – тырсово-типчаково-кустарниковые с полынниками. Качество травостоя среднее. Пастбища являются весенне- летне-осенними пастбищами для всех видов скота. В зависимости от преобладающего типа пастбищ определена норма площади пастбищ на 1 голову сельскохозяйственных животных (Приложение к приказу Министра сельского хозяйства Республики Казахстан от 14 апреля 2015 года № 3-3/332) и произведен расчет потребности в пастбищных угодьях:

1 голова КРС - 12,5 га;

1 голова МРС – 2,5 га;

1 голова лошади – 15,0 га.

На естественных пастбищах предусматривается организация трехпольного пастбищеоборота со сроками стравливания с 15 апреля по 15 октября. Схема с обозначением рекомендуемых схем пастбищеоборотов пастбищ (приложение 5).

Водопойные пункты размещают с учетом видов и групп выпасного поголовью животных, сезонности их использования участков, рельефа местности. Лучшими источниками пастбищного водоснабжения являются реки, озера и пруды с проточной водой.

Приказом министра сельского хозяйства Республики Казахстан от 24 апреля 2017 года №173 "Об утверждении Правил рационального использования пастбищ" утверждена среднесуточная норма потребления воды по видам сельскохозяйственных животных:

для крупного рогатого скота и лошадей 45-60 литров; для молодняка в возрасте 1-2 года 25-35 литров;

для молодняка младше одного года 10-15 литров; для овец и коз 3-5 литров;

для ягнят 1-2 литра.

Допустимое расстояние от пастбища до водопоя для коров – 1,5 км, для телят - 1 км , для молодняка крупного рогатого скота – 2,5 км, для овец и коз – до 5 км, для лошадей и верблюдов до - 6-7 км.

Пастбищные земли Бухар-Жырауского района полностью обеспечены водой (приложение 6).

Сведения о ветеринарно-санитарных объектах на территории Бухар- Жырауского района (приложению 7).

Скотопрогоны. Для передвижения сельскохозяйственных животных запроектированы скотопрогоны. Общая площадь под скотопрогонами 5 га. Скотопрогоны предусматриваются для предупреждения вытаптывания травостоя

естественных трав и посевов сельскохозяйственных культур. Сведений о наличии сервитутов для прогона сельскохозяйственных животных не имеется.

По Плану для выпаса сельскохозяйственных животных требуется 765 843 га пастбищ. Выделено для выпаса - 316 975 га пастбищ, в том числе 16 834 га пастбищ на отгонных земельных участках (приложение 8).

Для увеличения процента обеспеченности пастбищными угодьями в сельских округах часть поголовья сельскохозяйственных животных закреплены на отгонных земельных участках из земель сельских округов, а также согласно заключенным меморандумов с крестьянскими хозяйствами. Закрепление поголовья животных на отгонных земельных участках согласовано с акимами сельских округов.

Процент обеспеченности сельскохозяйственных животных пастбищами по району составляет 41%. Для восполнения недостающих пастбищных угодий необходимо 448 868 га. Процент обеспеченности пастбищными угодьями в разрезе сельских округов (приложении 8).

Сложившуюся потребность пастбищных угодий, необходимо восполнить за счет выпаса сельскохозяйственных животных населения путем заключения меморандума согласно пункту 1, статьи 12 Закона "О пастбищах" на землях, неиспользуюмых крестьянскими хозяйствами округа, которыми можно восполнить недостающую площадь, необходимую для выпаса сельскохозяйственных животных населения, или путем изъятия неиспользуемых или не нерационально используемых пастбищных угодий согласно пункту 3 статьи 14 Закона.

Остальные недостающие пастбищные угодья для выпаса сельскохозяйственных животных населения необходимо восполнить согласно статьи 15 Закона "О пастбищах" путем перевода пастбищных земель из земель запаса района в земли населенного пункта, а также путем обновления многолетних трав и восстановления деградированных пастбищ.

План содержит:

1) схемы расположения пастбищ на территории административно- территориальной единицы (приложения 9, 16, 23, 27, 34, 38, 42, 52, 56, 60, 64, 68, 78, 82, 86, 90, 94, 98, 102, 112, 125, 132, 136, 140, 144, 148, 152, 166, 173, 177, 181, 185, 189, 193, 197, 201, 205 , 209, 213, 217, 227, 231, 235, 242, 246, 256, 260,264, 268, 275, 282, 289, 293, 297, 301, 308, 312, 316, 321, 325, 329, 333, 334, 344, 348, 352);

2) схемы пастбищ, предназначенных для нужд населения по выпасу сельскохозяйственных животных личного подворья, в том числе общественных пастбищ (приложения 10, 17, 24, 28, 35, 39, 43, 53, 57, 61, 65, 69, 79, 83, 87, 91, 95, 99, 103, 113, 126, 133, 137, 141, 145, 149, 153, 157, 167, 174, 178, 182, 186, 190, 194, 198, 202 , 206, 210, 214, 218, 228, 232, 236, 243, 247, 257, 261, 265, 269, 276, 283, 290, 294, 298, 302, 309, 313, 317, 322, 326, 330, 335, 336, 345, 349, 353);

3) рекомендуемую схему пастбищеоборотов;

4) схемы с обозначением сервитутов для прогона сельскохозяйственных животных, скотопрогонных трасс и иных объектов пастбищной инфраструктуры, а также скотомогильников (биометрических ям) (приложения 11, 14, 18, 21, 25, 29, 32, 36, 40, 44, 47, 50, 54, 58, 62, 66, 70, 73, 76, 80, 84, 88, 92, 96, 100, 104, 107, 110, 114, 117, 120, 123, 127, 130, 134, 138, 142, 146, 150, 154, 158, 161, 164, 168, 171, 175, 179, 183, 187, 191 , 195, 199, 203, 207, 211, 215, 219, 222, 225, 229, 233, 237, 240, 244, 248, 251, 254, 258, 262, 266, 270, 273, 277, 280, 284, 287, 291, 295, 299, 303, 306, 310, 314, 318, 323, 327, 331 , 337, 338, 342, 346, 350, 354);

5) схемы с обозначением пастбищ, которые могут быть предоставлены в землепользование пастбищепользователям (приложения 13, 20, 31, 46, 49, 72, 106, 116, 119, 129, 156, 160, 163, 170, 221, 224, 272, 279, 286, 305, 320, 341);

6) схемы доступа к водоисточникам (озерам,рекам, прудам, копаням, оросительны или обводнительным каналам, трубчатым или шахтным колодцам), составленную согласно норме потребления воды (приложения 12, 15, 19, 22, 26, 30, 33, 37, 41, 45, 48, 51, 55, 59, 63, 67, 71, 74, 77, 81, 85, 89, 93, 97, 101, 105, 108, 111, 115, 118, 121, 124, 128, 131, 135, 139, 143, 147, 151, 155, 159, 162, 165, 169, 172, 176, 180, 184, 188, 192, 196, 200 , 204, 208, 212, 216, 220, 223, 226, 230, 234, 238, 241, 245, 249, 252, 255, 259, 263, 267, 271, 274, 278, 281, 285, 288, 292, 296, 300, 304, 307, 311, 315, 319, 324, 328, 332, 339, 340 , 343, 347, 351, 355);

7) схемы размещения поголовья сельскохозяйственных животных на отгонных пастбищах, (приложения 75, 109, 122, 239, 250, 253).

Пастбищ, подлежащих резервированию в целях удовлетворения нужд населения по выпасу сельскохозяйственных животных личного подворья, не имеется по причине отсутствия свободных земельных участков, согласно данных публичной кадастровой карте.

Проектное распределение (перераспределение) пастбищ между сельскими населенными пунктами, входящими в сельский округ не производилось.

Приложение 1
к Плану по управлению пастбищами
и их использованию
по Бухар-Жыраускому району
на 2024-2028 года

Административно-территориальное деление Бухар-Жырауского района

№ п/п	Наименование административно-территориальной единицы	
1	поселок Ботакара	поселок Ботакара
2	поселок Кушокы	поселок Кушокы
3	поселок Габидена Мустафина	поселок Габидена Мустафина
4	Акбельский сельский округ	село Акбел село Курама село Алабас

5	Административное подчинение селу Акоре	село Акоре
6	Актобинский сельский округ	село Актобе село Интумак
7	сельский округ Баймырза	село Баймырза село Астаховка
8	Белагашский сельский округ	село Белагаш село Аюлы
9	Административное подчинение селу Ботакара	село Ботакара
10	Бухар-Жырауский сельский округ	село Бухар-Жырау село Семизбуга село Шалкар
11	Гагаринский сельский округ	село Гагаринское село Садовое
12	Доскейский сельский округ	село Доскей село Трудовое
13	Административное подчинение селу Жанаталап	село Жанаталап
14	Каражарский сельский округ	село Каражар село Волковское село Геологическое село Асыл
15	Административное подчиение селу Каракудук	село Каракудук
16	Кокпектинский сельский округ	село Кокпекты село Байкадам село Сарытобе
17	сельский округ Керней	село Керней село Акжар село Алгабас
18	Кызылкаинский сельский округ	село Кызылкайын село Тасаул село Саратовка
19	Новоузенский сельский округ	село Новоузенка село Стан село Севан
20	Петровский сельский округ	село Петровка село Жанакала село Жастилек
21	Ростовский сельский округ	село Ростовка село Красная Нива село Кызылжар
22	Самаркандский сельский округ	село Самарканд село Тегизжол село Чкалово
23	Административное подчинение селу Суыксу	село Суыксу
24	Тогызкудукский сельский округ	село Тогызкудук село Тасшокы
25	сельский округ Тузды	село Тузды село Первое Мая село Старая Тузда
26	Умуткерский сельский округ	село Умуткер село Тортколь село Ульга
27	Уштобинский сельский округ	село Уштобе село Атамекен село Курылус село Сарыарка
28	Центральный сельский округ	село Центральное село Андренниковка

29	Шешенкаринский сельский округ	село Шешенкара станция Ащысу

Приложение 2
к Плану по управлению пастбищами
и их использованию
по Бухар-Жыраускому району
на 2024-2028 года

Площадь пастбищ в административно-территориальных единицах Бухар-Жырауского района

№ п/п	Административно-территориальные единицы	Площадь населенных пунктов, га	в том числе пастбищ,га
1	поселок Ботакара	12 479	10 548
2	поселок Кушокы	7 283	3 687
3	поселок Габидена Мустафина	12 545	7 396
4	Акбельский сельский округ	33 030	30 186
5	Административное подчинение селу Акоре	17 254	15 440
6	Актобинский сельский округ	13 058	10 485
7	сельский округ Баймырза	1 164	788
8	Белагашский сельский округ	21 028	15 393
9	Административное подчинение селу Ботакара	6 022	2 204
10	Бухар-Жырауский сельский округ	23 447	15 753
11	Гагаринский сельский округ	824	574
12	Доскейский сельский округ	5 568	3 965
13	Административное подчинение селу Жанаталап	1 772	1 234
14	Каражарский сельский округ	6 566	5 657
15	Административное подчинение селу Каракудук	11 622	11 133
16	Кокпектинский сельский округ	14 915	13 201
17	сельский округ Керней	22 432	17 865
18	Кызылкаинский сельский округ	5 801	4 587

19	Новоузенский сельский округ	5 198	4 322
20	Петровский сельский округ	20 317	16 354
21	Ростовский сельский округ	3 470	2 666
22	Самаркандский сельский округ	1 291	1 066
23	Административное подчинение селу Суыксу	14 360	13 092
24	Тогызкудукский сельский округ	18 400	16 734
25	сельский округ Тузды	4 979	3 959
26	Умуткерский сельский округ	39 378	35 346
27	Уштобинский сельский округ	14 798	13 576
28	Центральный сельский округ	4 835	3 230
29	Шешенкаринский сельский округ	28 227	25 424
Всего		372 063	305 865

Приложение 3
к Плану по управлению пастбищами
и их использованию
по Бухар-Жыраускому району
на 2024-2028 года

Сведения о численности поголовья сельскохозяйственных животных в разрезе административно-территориальных единиц Бухар-Жырауского района на 01 января 2024 года

№ п/п	Наименование административно - территориальных единицы	Всего, голов	в том числе		
			крупный рогатый скот	мелкий рогатый скот	лошади
1	поселок Ботакара	3 961	1 694	1 237	1 030
2	поселок Кушокы	2 396	735	1 296	365
3	поселок Габидена Мустафина	2 220	749	1 332	139
4	Акбельский сельский округ	3 255	813	1 764	678
5	Административное подчинение селу Акоре	2 031	1 469	396	166

6	Актобинский сельский округ	5 484	1 620	2 133	1 731
7	сельский округ Баймырза	2 875	717	1 856	302
8	Белагашский сельский округ	2 436	1 006	1 015	415
9	Административное подчинение селу Ботакара	1 704	593	970	141
10	Бухар-Жырауский сельский округ	2 718	916	1 048	754
11	Гагаринский сельский округ	1 428	460	878	90
12	Доскейский сельский округ	3 521	1 786	918	817
13	Административное подчинение селу Жанаталап	1 137	375	646	116
14	Каражарский сельский округ	2 031	657	955	419
15	Административное подчиение селу Каракудук	1 468	603	487	378
16	Кокпектинский сельский округ	9 630	5 008	3 729	893
17	сельский округ Керней	4 576	1 801	2 306	469
18	Кызылкаинский сельский округ	2 969	981	1 775	213
19	Новоузенский сельский округ	476	338	32	106
20	Петровский сельский округ	5 524	2 235	2 214	1 075
21	Ростовский сельский округ	3 496	1 150	1 914	432
22	Самаркандский сельский округ	1 912	700	1 061	151
23	Административное подчинение селу Суыксу	946	334	248	364
24	Тогызкудукский сельский округ	5 254	1 671	2 817	766
25	сельский округ Тузды	2 137	728	1 206	203
26	Умуткерский сельский округ	4 691	1572	1 597	1 522

27	Уштобинский сельский округ	6 093	2842	2 552	699
28	Центральный сельский округ	1 124	405	557	162
29	Шешенкаринский сельский округ	3 094	1 007	1 505	582
	итого	90 587	34 965	40 444	15 178

Приложение 4
к Плану по управлению пастбищами
и их использованию
по Бухар-Жыраускому району
на 2024-2028 года

Сведения о количестве гуртов, отар, табунов, сформированных по видам сельскохозяйственных животных в разрезе административно-территориальных единиц Бухар-Жырауского района

№ п/п	Наименование административно-территориальной единицы	количество гуртов, отар, табунов		
		крупный рогатый скот	мелкий рогатый скот	лошади
1	поселок Ботакара	3	1	-
2	поселок Кушокы	2	1	1
3	поселок Габидена Мустафина	1	1	1
4	Акбельский сельский округ	4	4	4
5	Административное подчинение селу Акоре	7	1	1
6	Актобинский сельский округ	4	2	3
7	сельский округ Баймырза	3	3	2
8	Белагашский сельский округ	5	1	2
9	Административное подчинение селу Ботакара	2	1	1
10	Бухар-Жырауский сельский округ	4	3	3
11	Гагаринский сельский округ	3	1	1
12	Доскейский сельский округ	3	2	2
13	Административное подчинение селу Жанаталап	1	1	1

14	Каражарский сельский округ	4	3	2
15	Административное подчинение селу Каракудук	4	1	1
16	Кокпектинский сельский округ	5	2	2
17	сельский округ Керней	8	3	2
18	Кызылкаинский сельский округ	3	3	3
19	Новоузенский сельский округ	5	1	2
20	Петровский сельский округ	4	3	3
21	Ростовский сельский округ	4	2	2
22	Самаркандский сельский округ	3	1	-
23	Административное подчинение селу Суыксу	2	1	2
24	Тогызкудукский сельский округ	5	2	3
25	сельский округ Тузды	3	2	2
26	Умуткерский сельский округ	8	3	5
27	Уштобинский сельский округ	6	2	1
28	Центральный сельский округ	2	1	1
29	Шешенкаринский сельский округ	8	1	2
	итого	116	53	55

Приложение 5
к Плану по управлению пастбищами
и их использованию
по Бухар-Жыраускому району
на 2024-2028 года

Схема с обозначением рекомендуемых схем пастбищеоборотов

год	Номера полей		
	I	II	III
1	Однократное стравливание с 15 апреля по 14 июня	Однократное стравливание с 15 июня по 14 августа	Однократное стравливание с 15 августа по 15 октября

2	Однократное стравливание с 15 июня по 14 августа	Однократное стравливание с 15 августа по 15 октября	Однократное стравливание с 15 апреля по 14 июня
3	Однократное стравливание с 15 августа по 15 октября	Однократное стравливание с 15 апреля по 14 июня	Однократное стравливание с 15 июня по 14 августа

Приложение 6
к Плану по управлению пастбищами
и их использованию
по Бухар-Жыраускому району
на 2024-2028 года

Сведения о водопойных площадках в разрезе административно-территориальных единиц Бухар-Жырауского района

№ п/п	Наименование административно-территориальной единицы	количество
1	поселок Ботакара	8
2	поселок Кушокы	2
3	поселок Габидена Мустафина	4
4	Акбельский сельский округ	15
5	Административное подчинение селу Акоре	14
6	Актобинский сельский округ	6
7	сельский округ Баймырза	6
8	Белагашский сельский округ	9
9	Административное подчинение селу Ботакара	3
10	Бухар-Жырауский сельский округ	12
11	Гагаринский сельский округ	3
12	Доскейский сельский округ	4
13	Административное подчинение селу Жанаталап	2
14	Каражарский сельский округ	11
15	Административное подчинение селу Каракудук	9
16	Кокпектинский сельский округ	10
17	сельский округ Керней	7
18	Кызылкаинский сельский округ	10
19	Новоузенский сельский округ	10
20	Петровский сельский округ	11
21	Ростовский сельский округ	13
22	Самаркандский сельский округ	4
23	Административное подчинение селу Суыксу	4
24	Тогызкудукский сельский округ	9

25	сельский округ Тузды	5
26	Умуткерский сельский округ	16
27	Уштобинский сельский округ	10
28	Центральный сельский округ	5
29	Шешенкаринский сельский округ	15
	итого	237

Приложение 7
к Плану по управлению пастбищами
и их использованию
по Бухар-Жыраускому району
на 2024-2028 года

Сведения о ветеринарно-санитарных объектах в административно-территориальных единицах Бухар-Жырауского района

№ п/п	Наименование административно - территориальной единицы	Ветери- нарные пункты	Убой- ные пункты и пло- щадки	Ското- могиль- ники	Сибире- язвенные захороне- ния
1	поселок Ботакара	1	-	1	1
2	поселок Кушокы	1	-	-	-
3	поселок Габидена Мустафина	1	-	1	1
4	Акбельский сельский округ	1	-	1	-
5	Административное подчинение селу Акоре	1	1	-	1
6	Актобинский сельский округ	1	-	-	-
7	сельский округ Баймырза	1	-	1	-
8	Белагашский сельский округ	1	1	-	-
9	Административное подчинение селу Ботакара	1	1	-	-
10	Бухар-Жырауский сельский округ	1	1	-	1
11	Гагаринский сельский округ	1	-	-	-
12	Доскейский сельский округ	1	-	1	1

13	Административное подчинение селу Жанаталап	1	-	1	-
14	Каражарский сельский округ	1	1	1	1
15	Административное подчинение селу Каракудук	1	-	-	-
16	Кокпектинский сельский округ	1	2	1	-
17	сельский округ Керней	1	1	-	-
18	Кызылкаинский сельский округ	1	-	-	-
19	Новоузенский сельский округ	1	1	1	1
20	Петровский сельский округ	1	1	1	1
21	Ростовский сельский округ	1	-	1	2
22	Самаркандский сельский округ	1	-	1	-
23	Административное подчинение селу Суыксу	1	1	-	-
24	Тогызкудукский сельский округ	1	1	-	-
25	сельский округ Тузды	1	-	-	1
26	Умуткерский сельский округ	1	-	-	1
27	Уштобинский сельский округ	1	3	1	1
28	Центральный сельский округ	1	-	1	-
29	Шешенкаринский сельский округ	1	-	-	1
	итого	29	15	14	14

Приложение 8
к Плану по управлению пастбищами
и их использованию
по Бухар-Жыраускому району
на 2024-2028 года

Процент обеспеченности пастбищными угодьями по Бухар-Жыраускому району

				Площадь пастбищ выделен- ная	

№ п/п	Наименование административно - территориальной единицы	Пло- щадь паст-бищ в грани-цах СНП га	Требуется пастбищ для выпаса с/х животных, га	для выпаса с учетом отгонных земельных участков га	% обеспеченнности паст бищ - ными угодь-ями
1	поселок Ботакара	10 548	39 718	10 496	26
2	поселок Кушокы	3 687	17 903	3 687	21
3	поселок Габидена Мустафина	7 396	14 778	7 396	50
4	Акбельский сельский округ	30 186	24 743	30 186	122
5	Административное подчинение селу Акоре	15 440	21 843	15 187	70
6	Актобинский сельский округ	10 485	51 548	10 485	20
7	сельский округ Баймырза	788	18 133	6 898	38
8	Белагашский сельский округ	15 393	21 339	16 612	78
9	Административное подчинение селу Ботакара	2 204	11 953	2 204	18
10	Бухар-Жырауский сельский округ	15 753	25 380	15 753	62
11	Гагаринский сельский округ	574	9 295	1 574	17
12	Доскейский сельский округ	3 965	36 875	6 531	18
13	Административное подчинение селу Жанаталап	1 234	8 043	1 234	15
14	Каражарский сельский округ	5 657	16 885	5 657	34
15	Административное подчинение селу Каракудук	11 133	14 425	11 133	77
16	Кокпектинский сельский округ	13 201	85 318	13 051	15
17	сельский округ Керней	17 865	35 313	17 715	50
18	Кызылкаинский сельский округ	4 587	19 895	4 587	23
19	Новоузенский сельский округ	4 322	5 895	4 322	74

20	Петровский сельский округ	16 354	49 598	15 283	31
21	Ростовский сельский округ	2 666	25 639	8 010	31
22	Самаркандский сельский округ	1 066	13 668	1 066	8
23	Административное подчинение селу Суыксу	13 092	10 255	13 092	128
24	Тогызкудукский сельский округ	16 734	39 420	16 734	42
25	сельский округ Тузды	3 959	15 158	3 894	26
26	Умуткерский сельский округ	35 346	46 472	35 346	76
27	Уштобинский сельский округ	13 576	52 393	11 134	21
28	Центральный сельский округ	3 230	8 885	3 230	36
29	Шешенкаринский сельский округ	25 424	25 080	24 478	98
	итого по району	305 865	765 843	316 975	41

• 316 975га = 305 865-5 724+16 834, где:

305 865 га – пастбища в сельских населенных пунктах;

5 724 га – пастбища населенных пунктов, предоставленные для ведения крестьянских хозяйств

16 834 га - пастбища отгонных земельных участков

Для выпаса сельскохозяйственных животных, числящихся, на личном подворье у населения не хватает 448 863 га пастбищ.

Приложение 9
к Плану по управлению пастбищами
и их использованию
по Бухар-Жыраускому району
на 2024-2028 годы

Схема расположения пастбищ на территории поселка Ботакара Бухар-Жырауского района

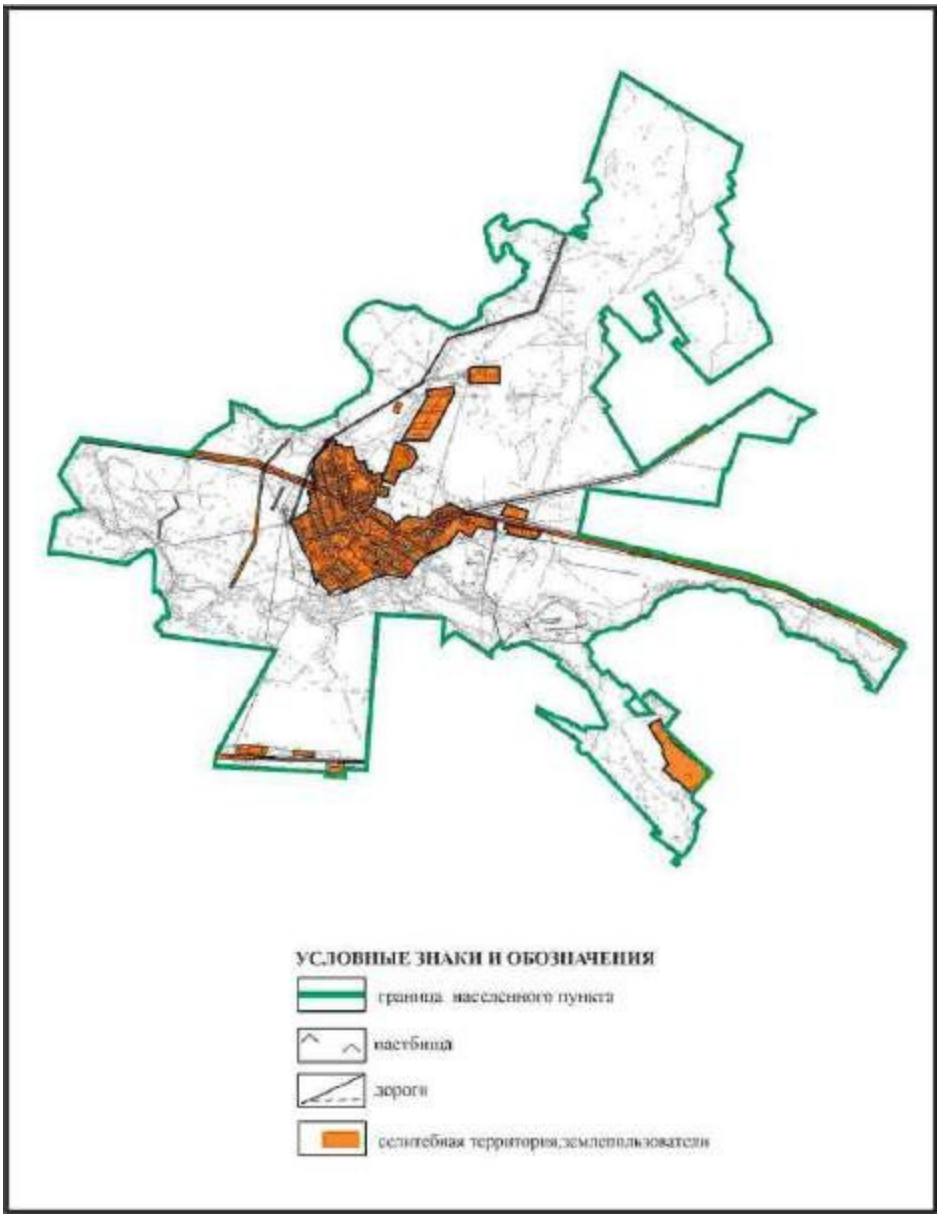

Приложение 10
к Плану по управлению
пастбищами и их использованию
по Бухар-Жыраускому району
на 2024-2028 годы

Схема с обозначением пастбищ, предназначенных для нужд населения по выпасу сельскохозяйственных животных личного подворья,в том числе общественных пастбищ, поселка Ботакара Бухар-Жыраускогo района

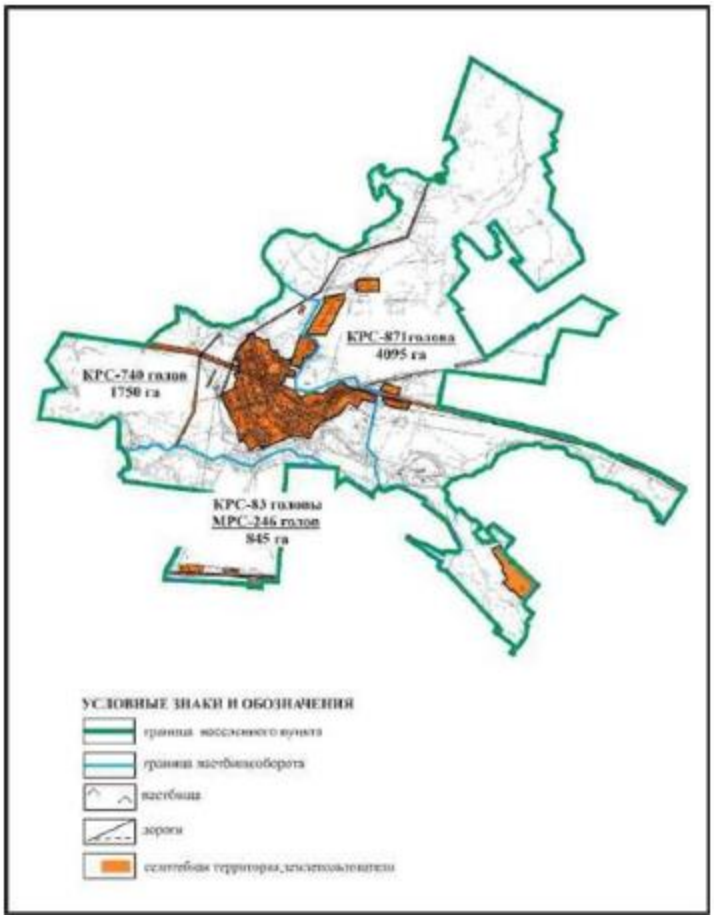

Приложение 11
к Плану по управлению
пастбищами и их использованию
по Бухар-Жыраускому району
на 2024-2028 годы

Схема с обозначением сервитутов для прогона сельскохозяйственных животных, скотопрогонных трасс и иных объектов пастбищной инфраструктуры, а также скотомогильников (биометрических ям), по поселку Ботакара Бухар-Жырауского района

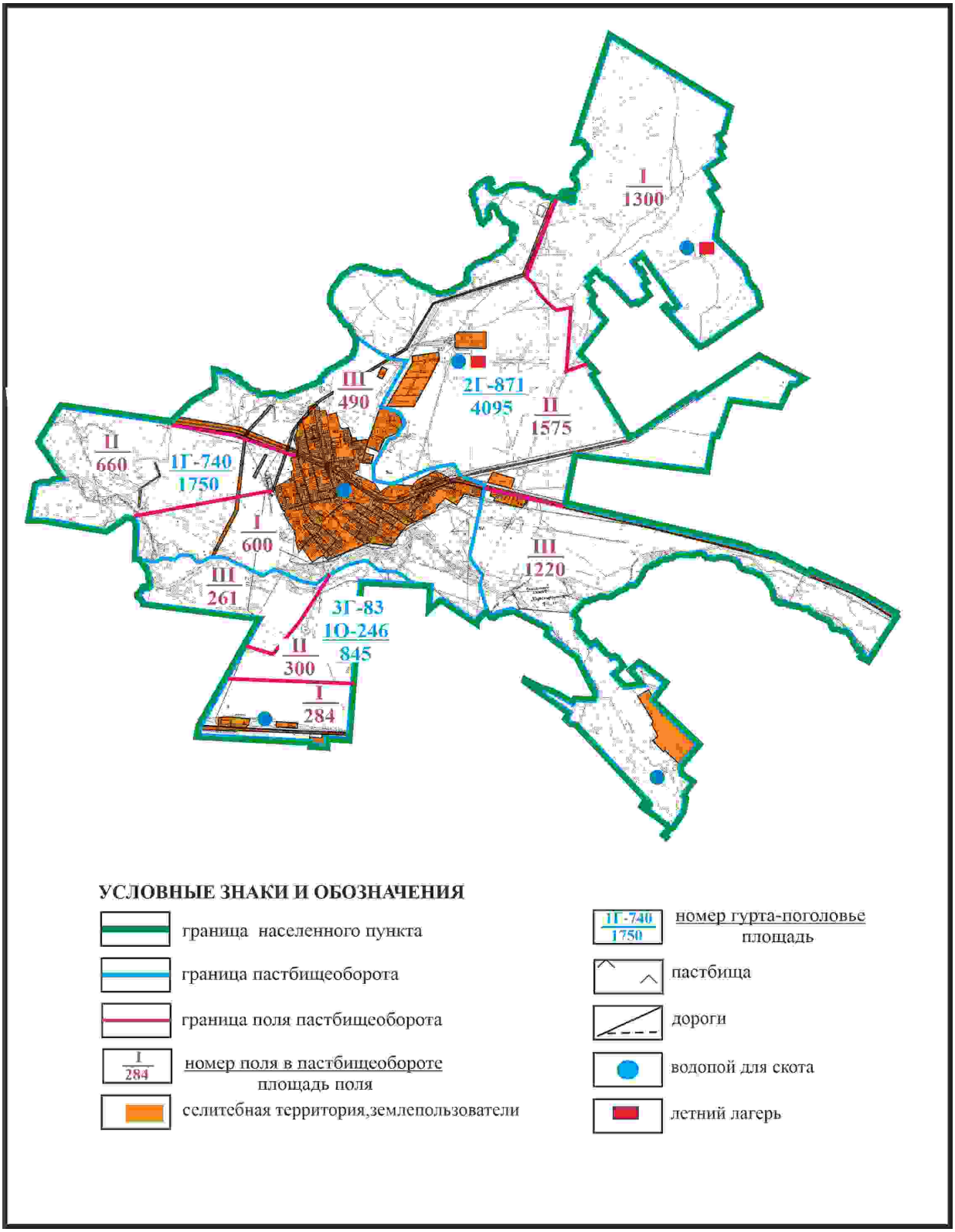

Приложение 12
к Плану по управлению
пастбищами и их использованию
по Бухар-Жыраускому району
на 2024-2028 годы

Схема доступа пастбищепользователей к водоисточникам в границах поселка Ботакара Бухар-Жырауского района

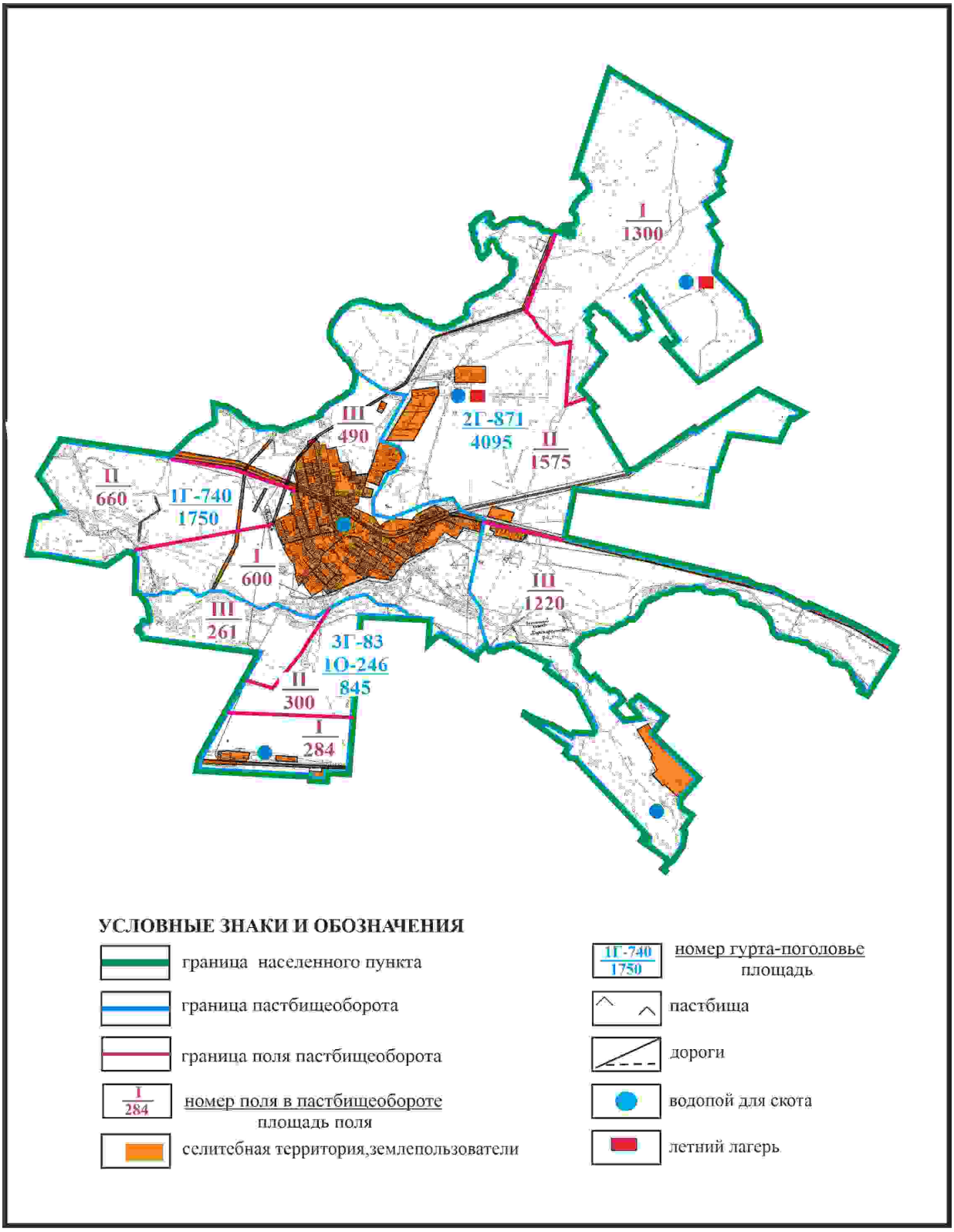

Приложение 13
к Плану по управлению
пастбищами и их использованию

по Бухар-Жыраускому району
на 2024-2028 годы

Схема с обозначением пастбищ, которые могут быть представлены в землепользование пастбищепользователям поселка Ботакара Бухар-Жырауского района (чересполосный земельный участок)

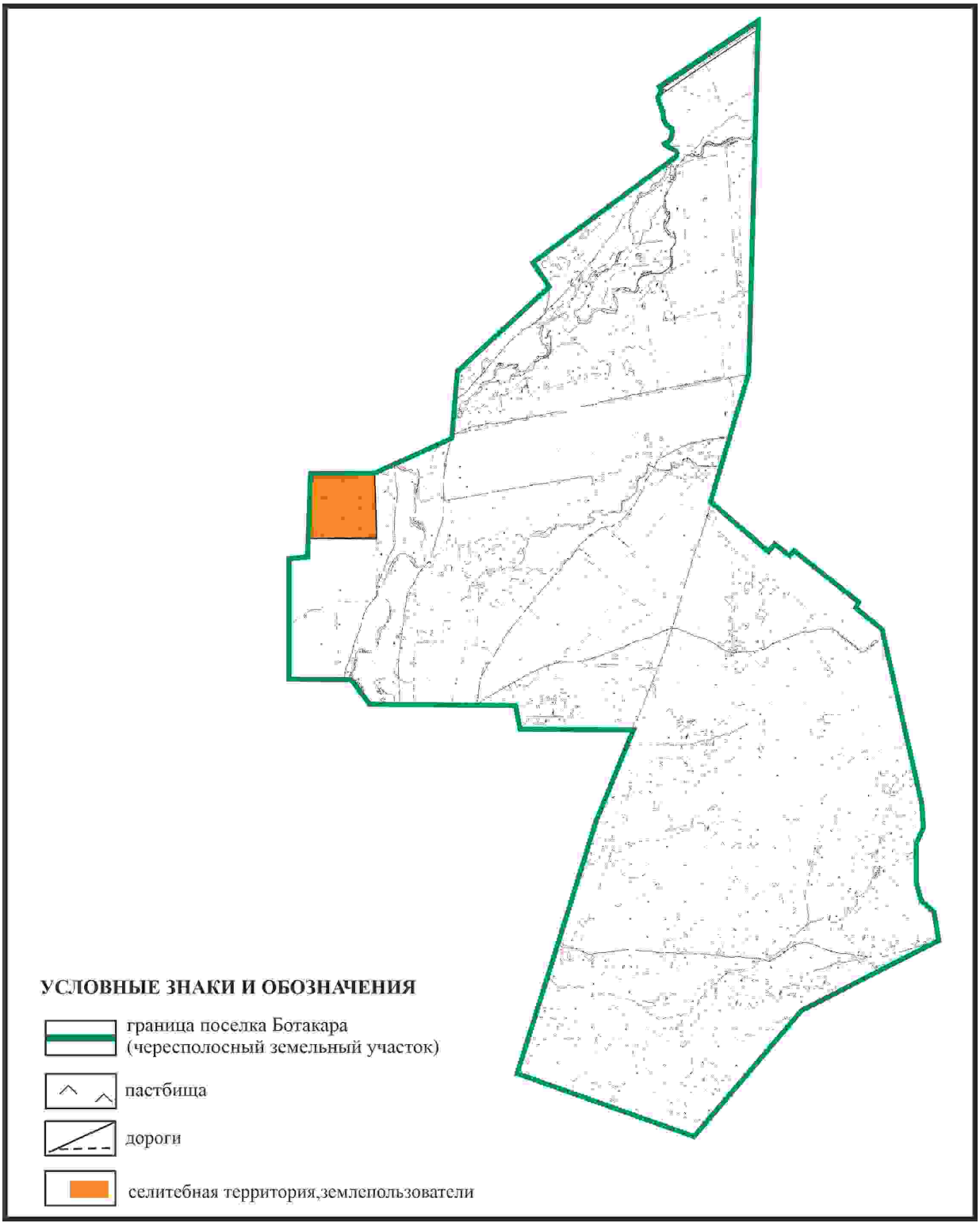

Приложение 14
к Плану по управлению
пастбищами и их использованию
по Бухар-Жыраускому району
на 2024-2028 годы

Схема с обозначением сервитутов для прогона сельскохозяйственных животных, скотопрогонных трасс и иных объектов пастбищной инфраструктуры, а также скотомогильников (биометрических ям), поселка Ботакара Бухар-Жырауского района (чересполосный земельный участок)

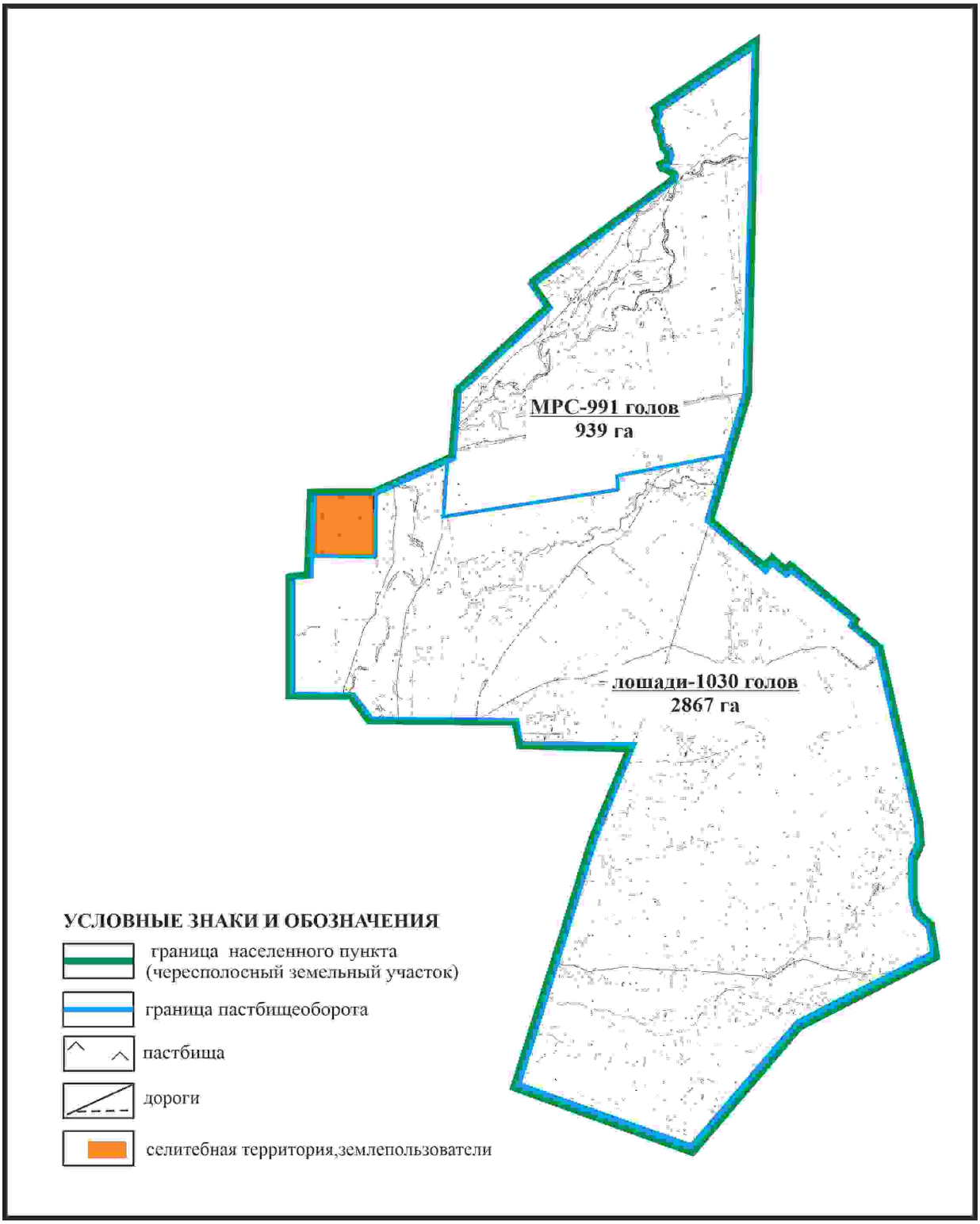

Приложение 15
к Плану по управлению
пастбищами и их использованию
по Бухар-Жыраускому району
на 2024-2028 годы

Схема доступа к водоисточникам в границах поселка Ботакара Бухар-Жырауского района (чересполосный земельный участок)

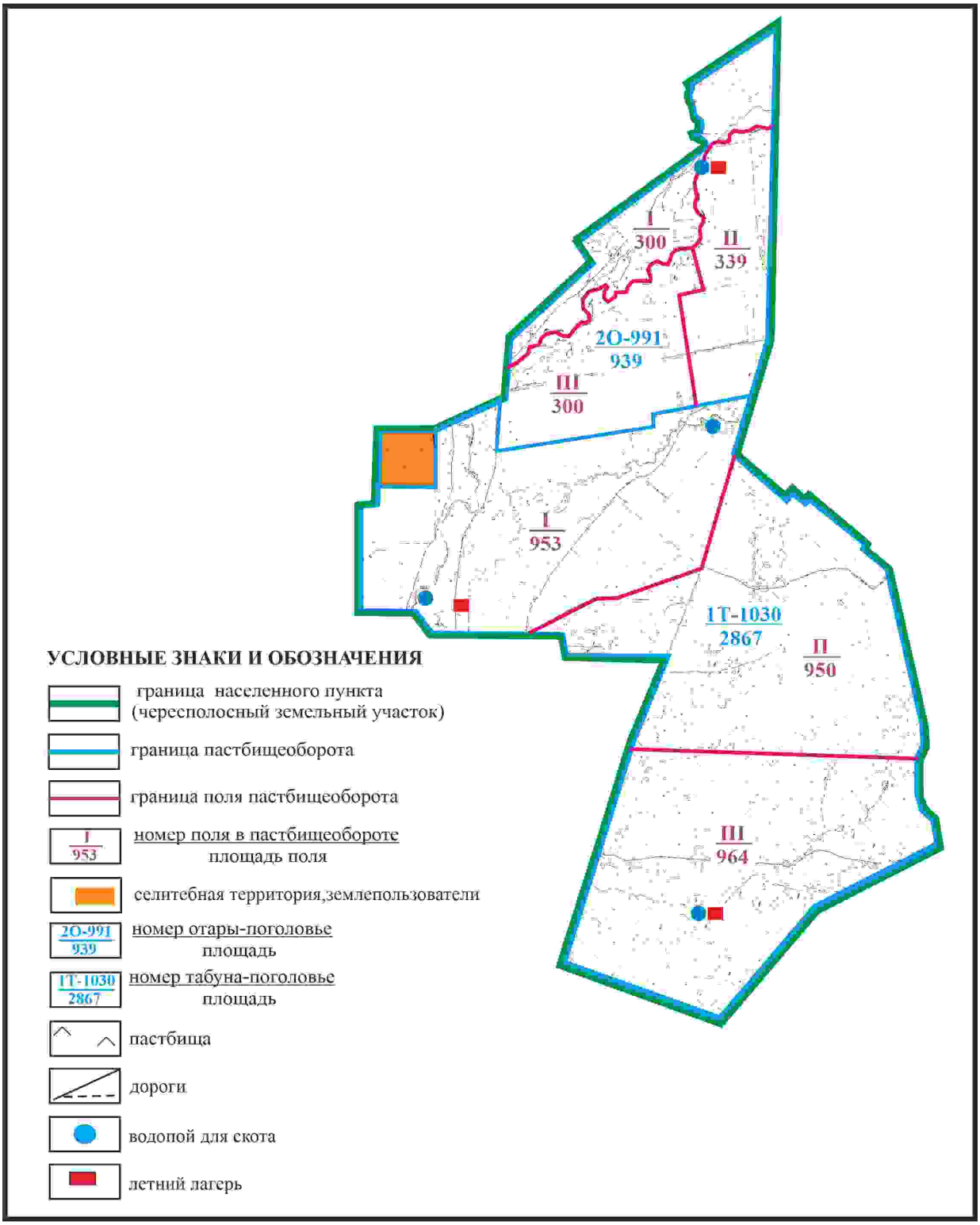

Приложение 16
к Плану по управлению
пастбищами и их использованию
по Бухар-Жыраускому району
на 2024-2028 годы

Схема расположения пастбищ на территории поселка Кушокы Бухар-Жырауского района

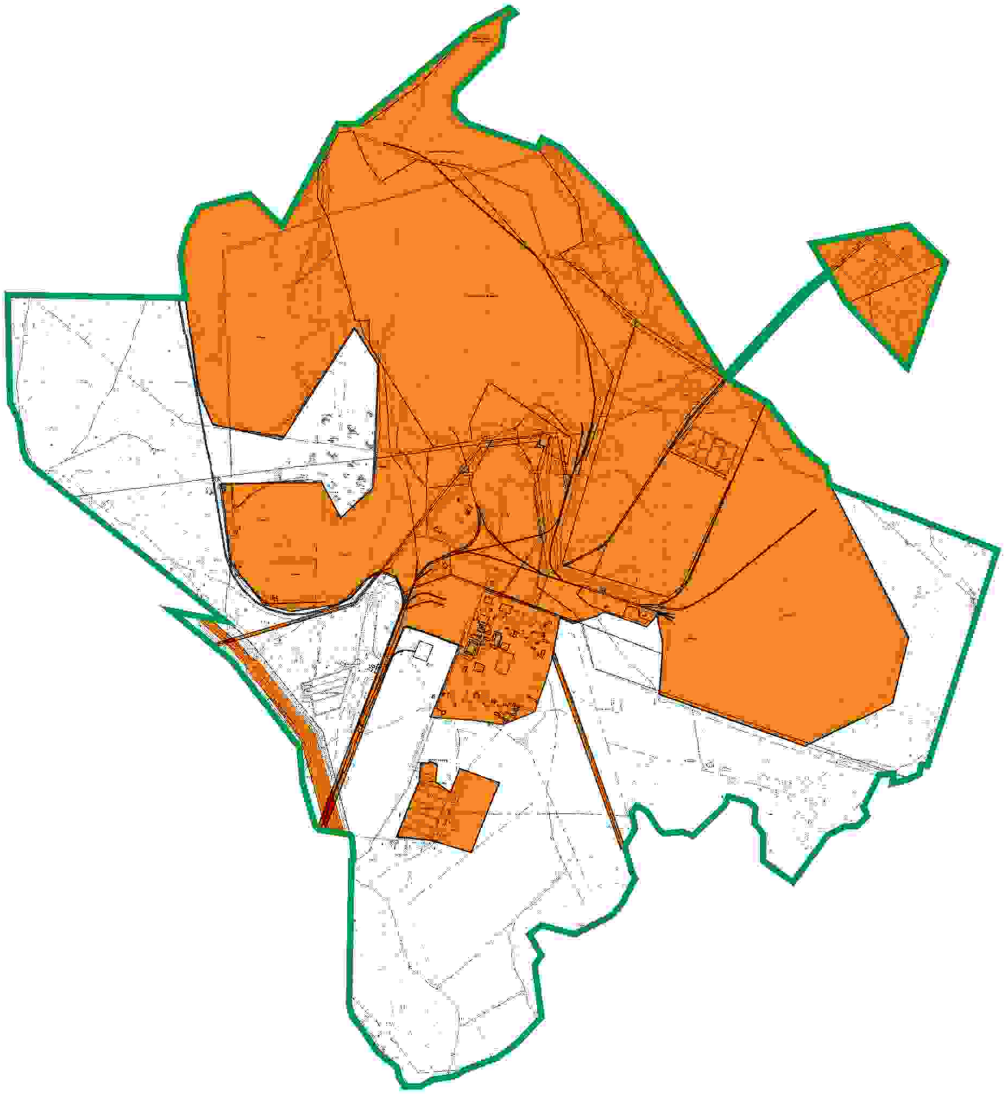

УСЛОВНЫЕ ЗНАКИ И ОБОЗНАЧЕНИЯ

граница населенного пункта

пастбища

дороги

селитебная территория,землепользователи

Приложение 17
к Плану по управлению
пастбищами и их использованию
по Бухар-Жыраускому району
на 2024-2028 годы

Схема с обозначением пастбищ, предназначенных для нужд населения по выпасу сельскохозяйственных животных личного подворья, в том числе общественных пастбищ, поселка Кушокы Бухар-Жырауского района

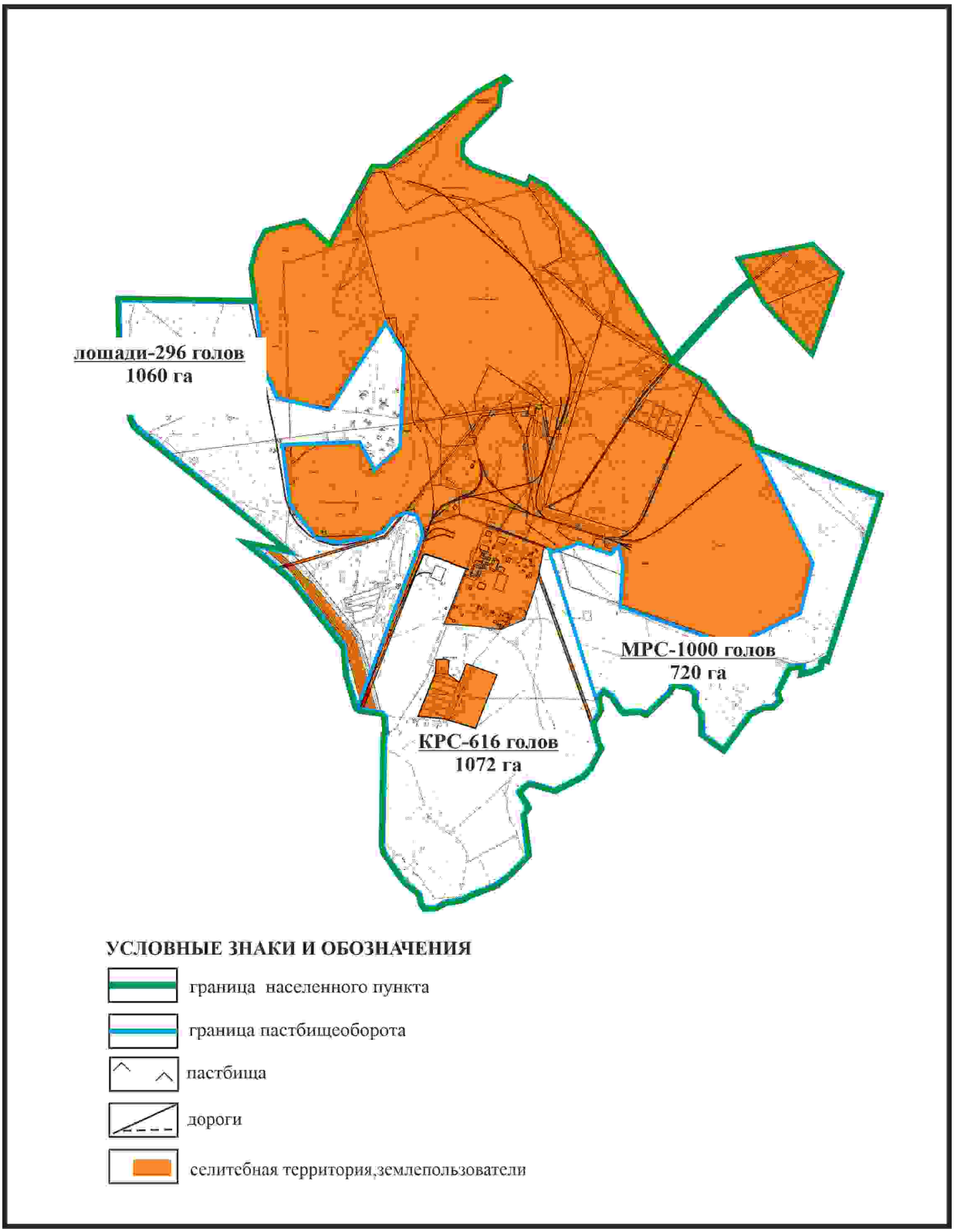

Приложение 18

к Плану по управлению
пастбищами и их использованию
по Бухар-Жыраускому району
на 2024-2028 годы

Схема с обозначением сервитутов для прогона сельскохозяйственных животных, скотопрогонных трасс и иных объектов пастбищной инфраструктуры, а также скотомогильников (биометрических ям), поселка Кушокы Бухар-Жырауского района

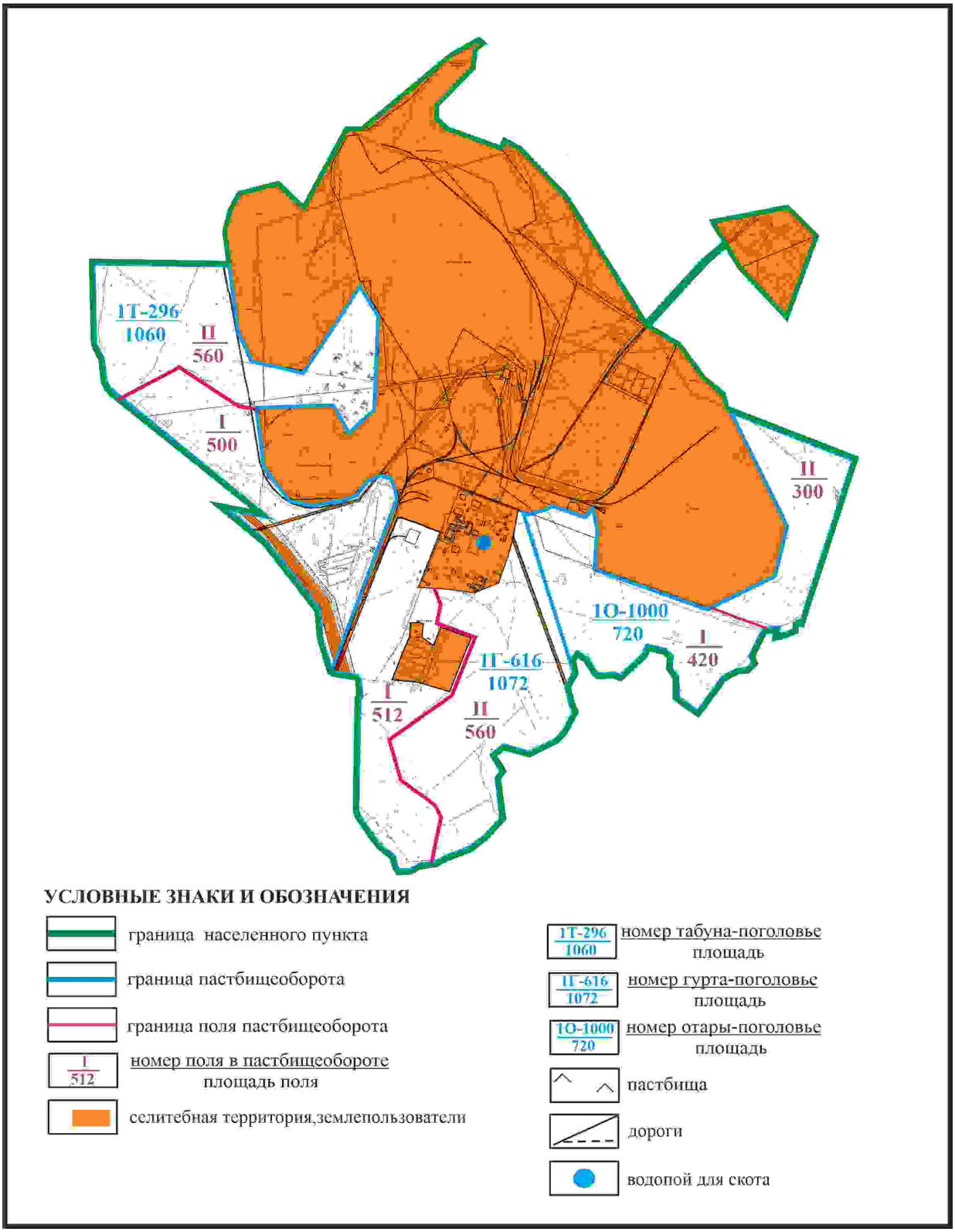

Приложение 19
к Плану по управлению
пастбищами и их использованию
по Бухар-Жыраускому району
на 2024-2028 годы

Схема доступа к водоисточникам поселка Кушокы Бухар-Жырауского района

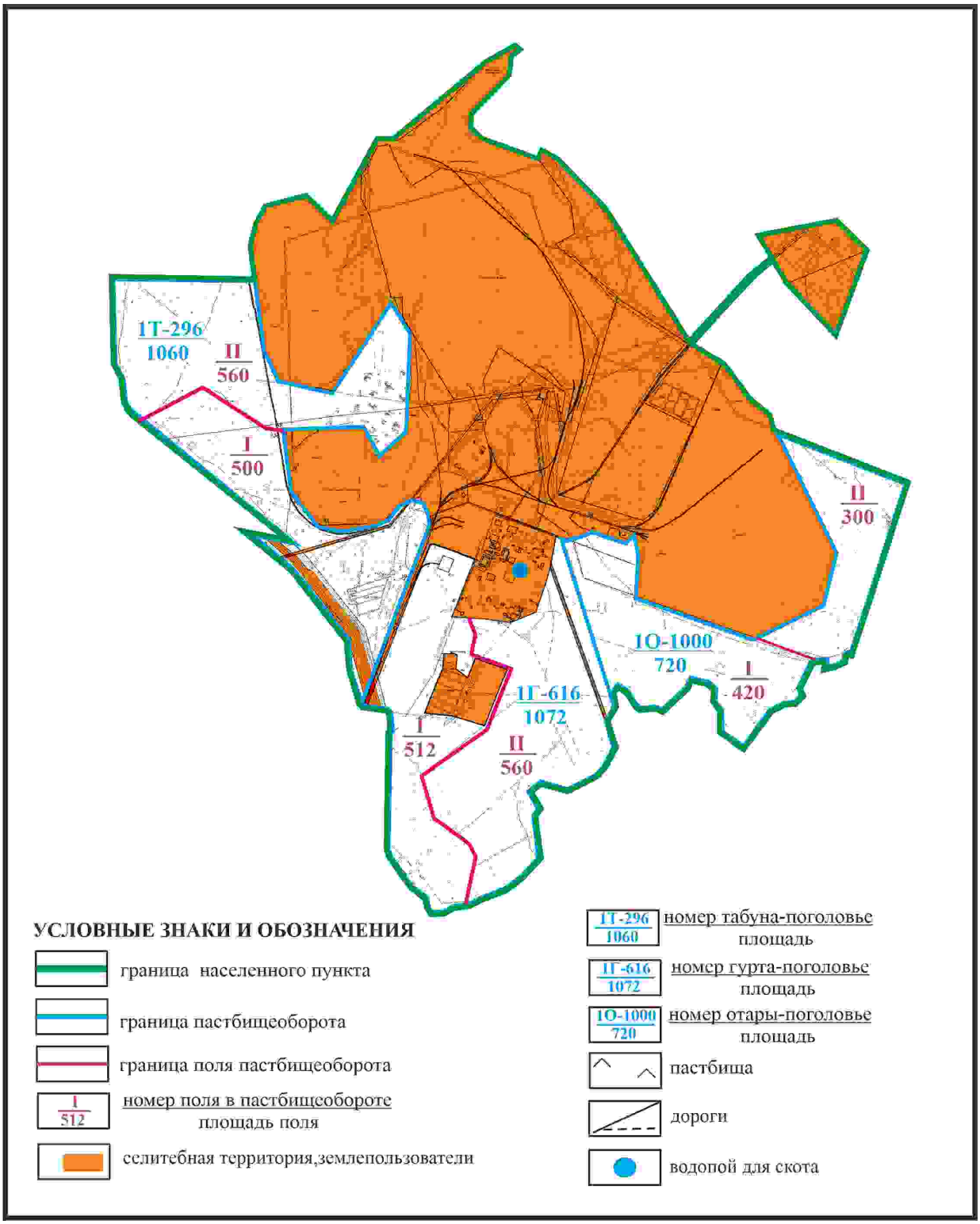

Приложение 20
к Плану по управлению
пастбищами и их использованию
по Бухар-Жыраускому району
на 2024-2028 годы

Схема с обозначением пастбищ, которые могут быть предоставлены в землепользование пастбищепользователям поселка Кушокы Бухар-Жырауского района (чересполосный земельный участок)

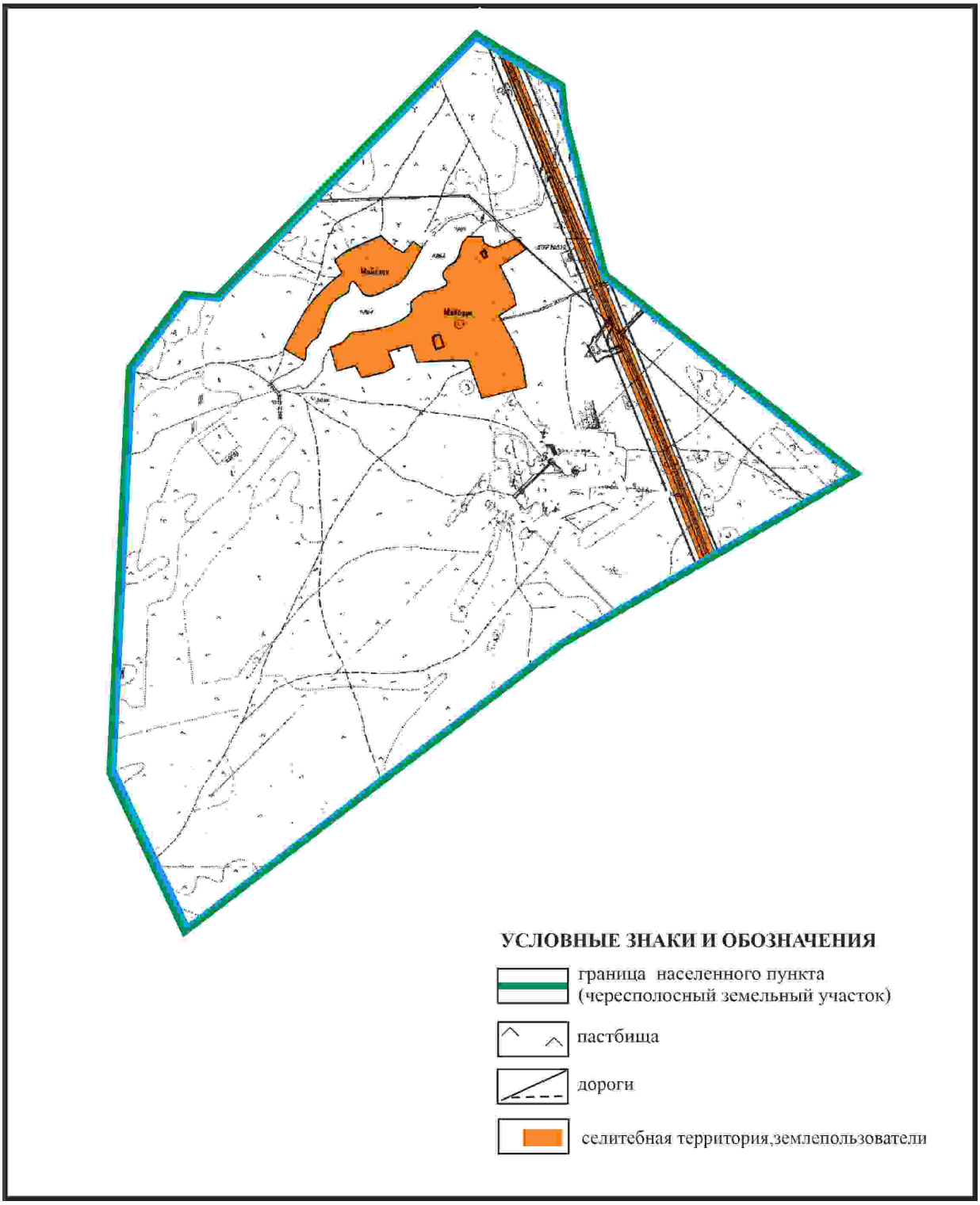

Приложение 21
к Плану по управлению
пастбищами и их использованию

по Бухар-Жыраускому району
на 2024-2028 годы

Схема с обозначением сервитутов для прогона сельскохозяйственных животных, скотопрогонных трасс и иных объектов пастбищной инфраструктуры, а также скотомогильников (биометрических ям), поселка Кушокы Бухар-Жырауского района (чересполосный земельный участок)

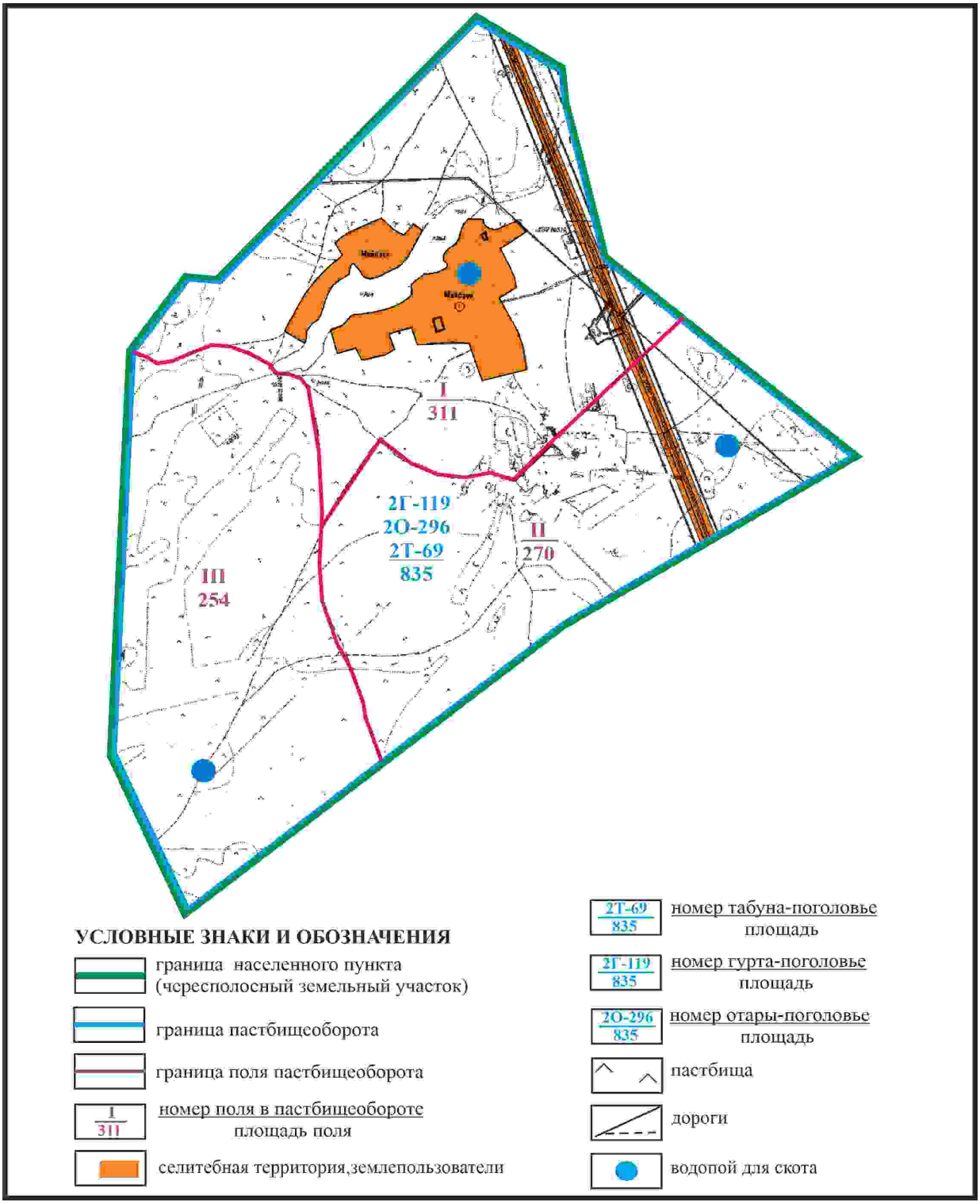

Приложение 22
к Плану по управлению
пастбищами и их использованию
по Бухар-Жыраускому району
на 2024-2028 годы

Схема доступа к водоисточникам поселка Кушокы Бухар-Жырауского района (чересполосный земельный участок)

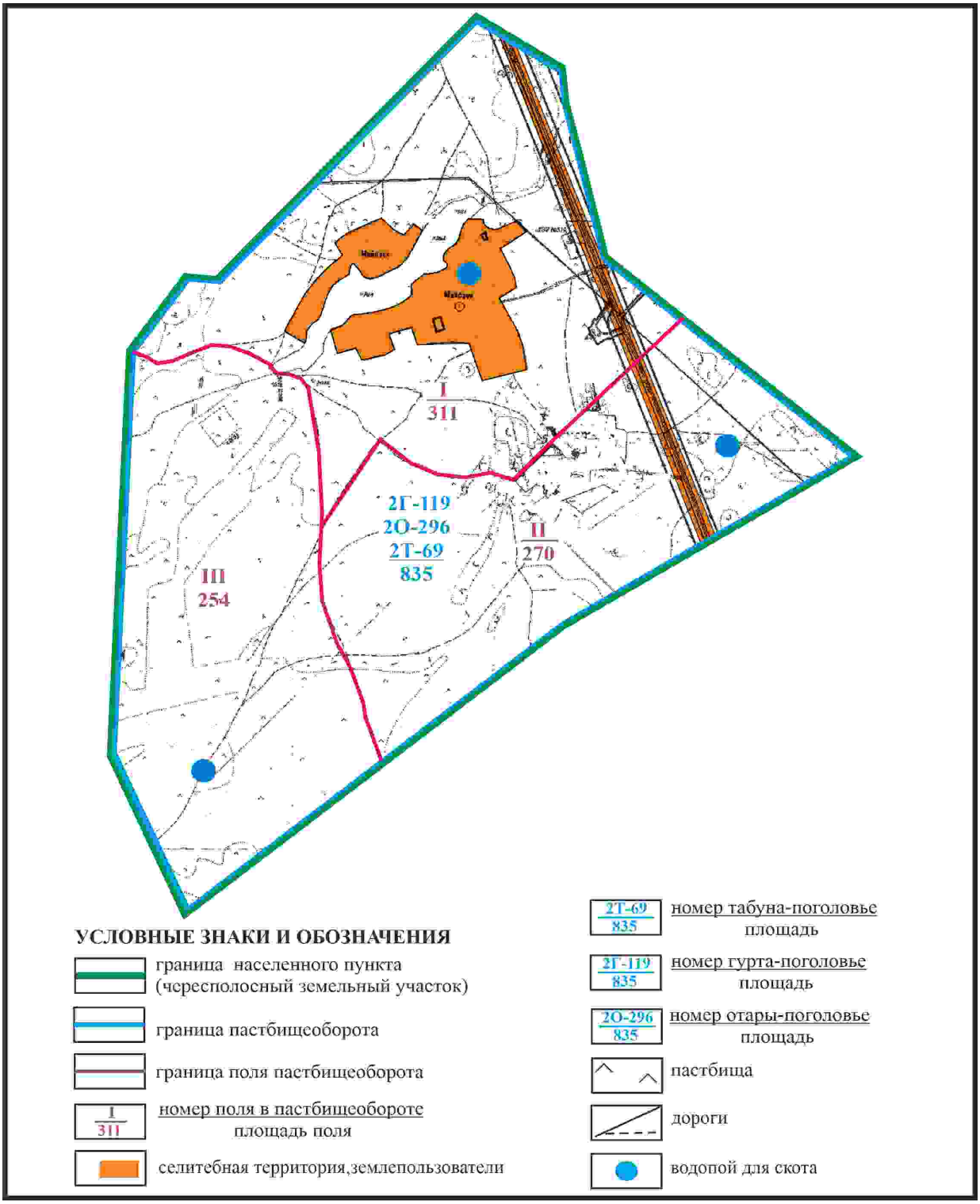

Приложение 23
к Плану по управлению
пастбищами и их использованию
по Бухар-Жыраускому району
на 2024-2028 годы

Схема расположения пастбищ на территории поселка Габидена Мустафина Бухар-Жыраускогo района

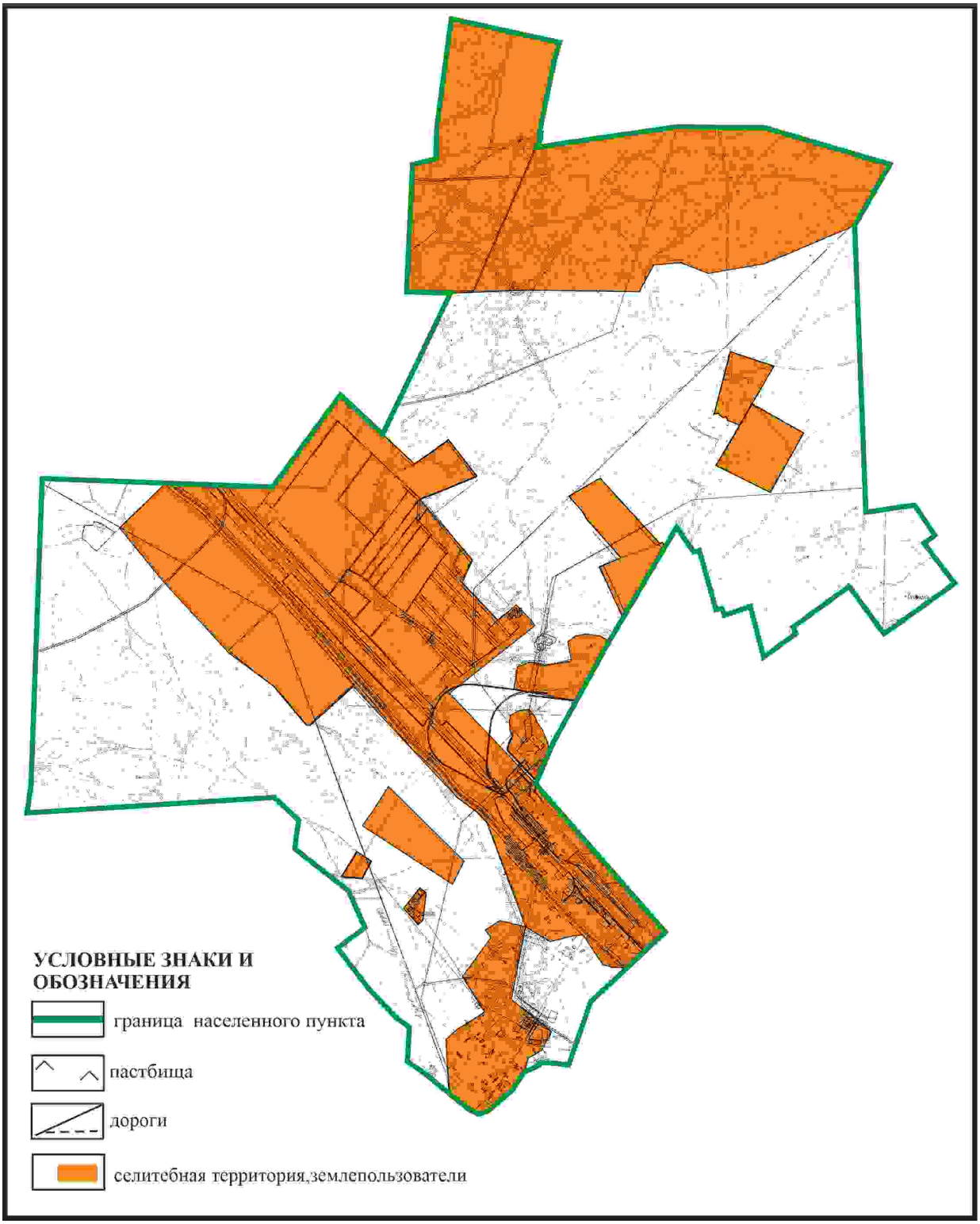

Приложение 24
к Плану по управлению
пастбищами и их использованию
по Бухар-Жыраускому району
на 2024-2025 годы

Схема с обозначением пастбищ, предназначенных для нужд населения по выпасу сельскохозяйственных животных личного подворья, в том числе общественных пастбищ, поселка Габидена Мустафина Бухар-Жырауского района

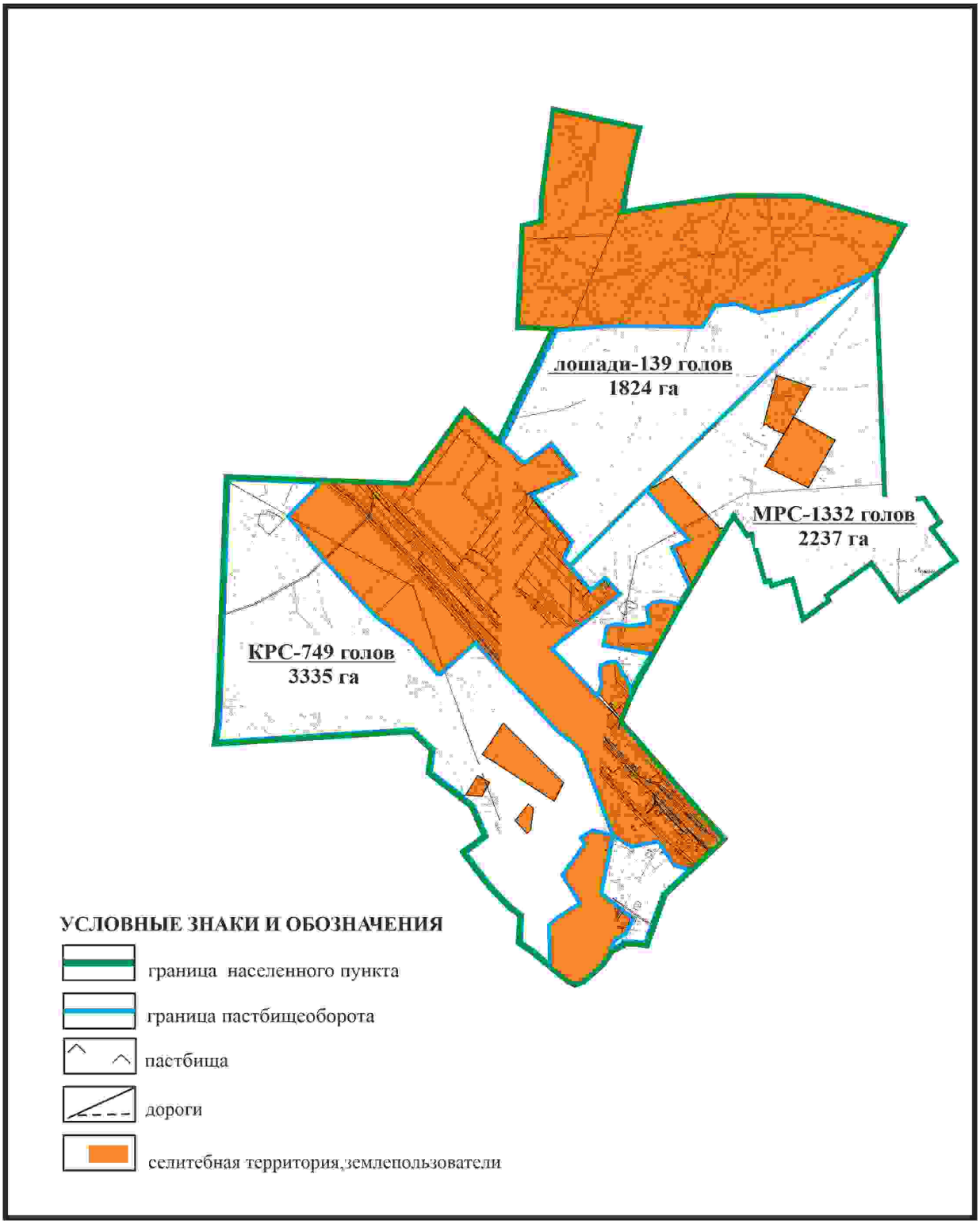

Приложение 25
к Плану по управлению

пастбищами и их использованию
по Бухар-Жыраускому району
на 2024-2028 годы

Схема с обозначением сервитутов для прогона сельскохозяйственных животных, скотопрогонных трасс и иных объектов пастбищной инфраструктуры, а также скотомогильников (биометрических ям), поселка Габидена Мустафина Бухар-Жырауского района

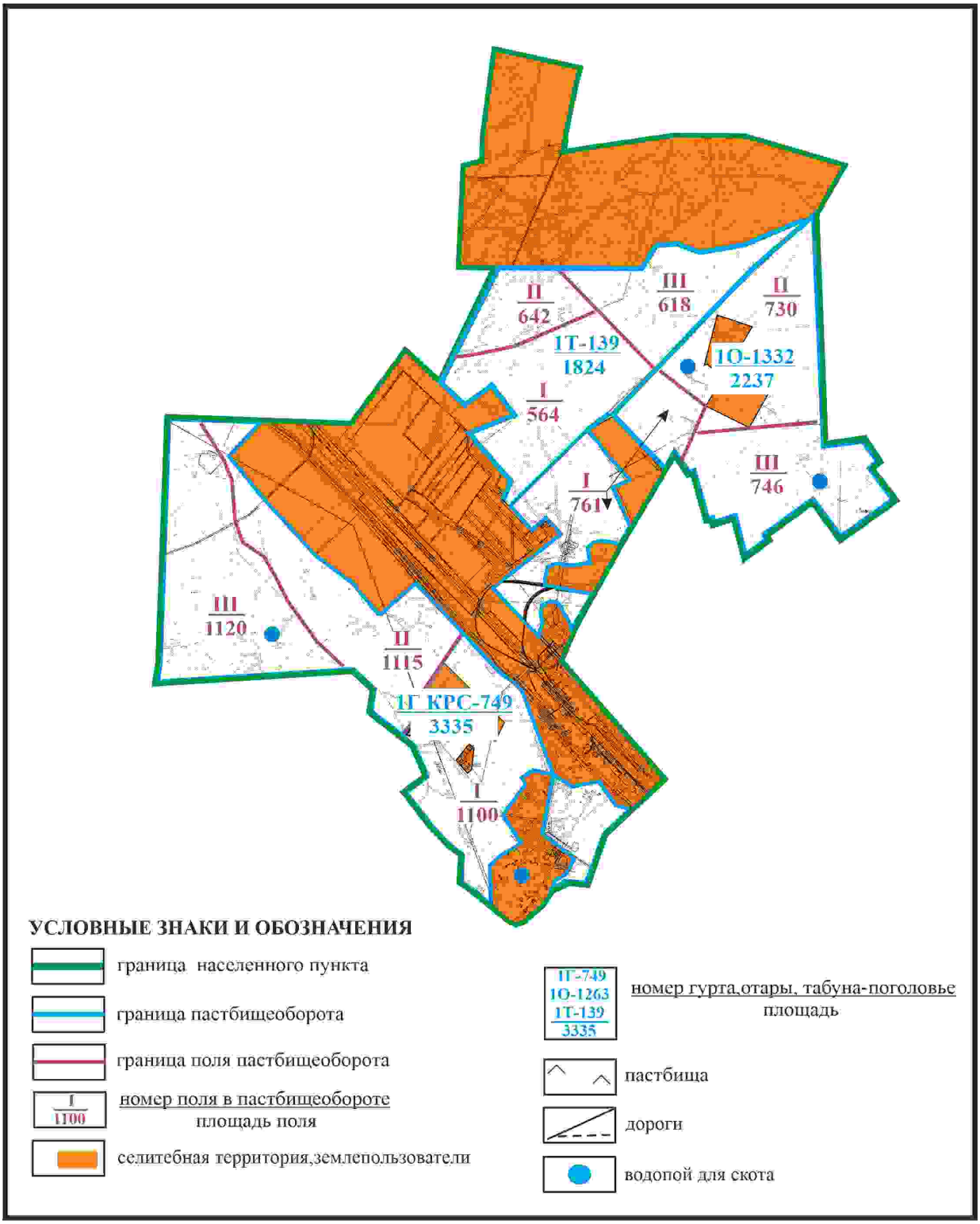

Приложение 26
к Плану по управлению
пастбищами и их использованию
по Бухар-Жыраускому району
на 2024-2028 годы

Схема доступа к водоисточникам поселка Габидена Мустафина Бухар-Жырауского района

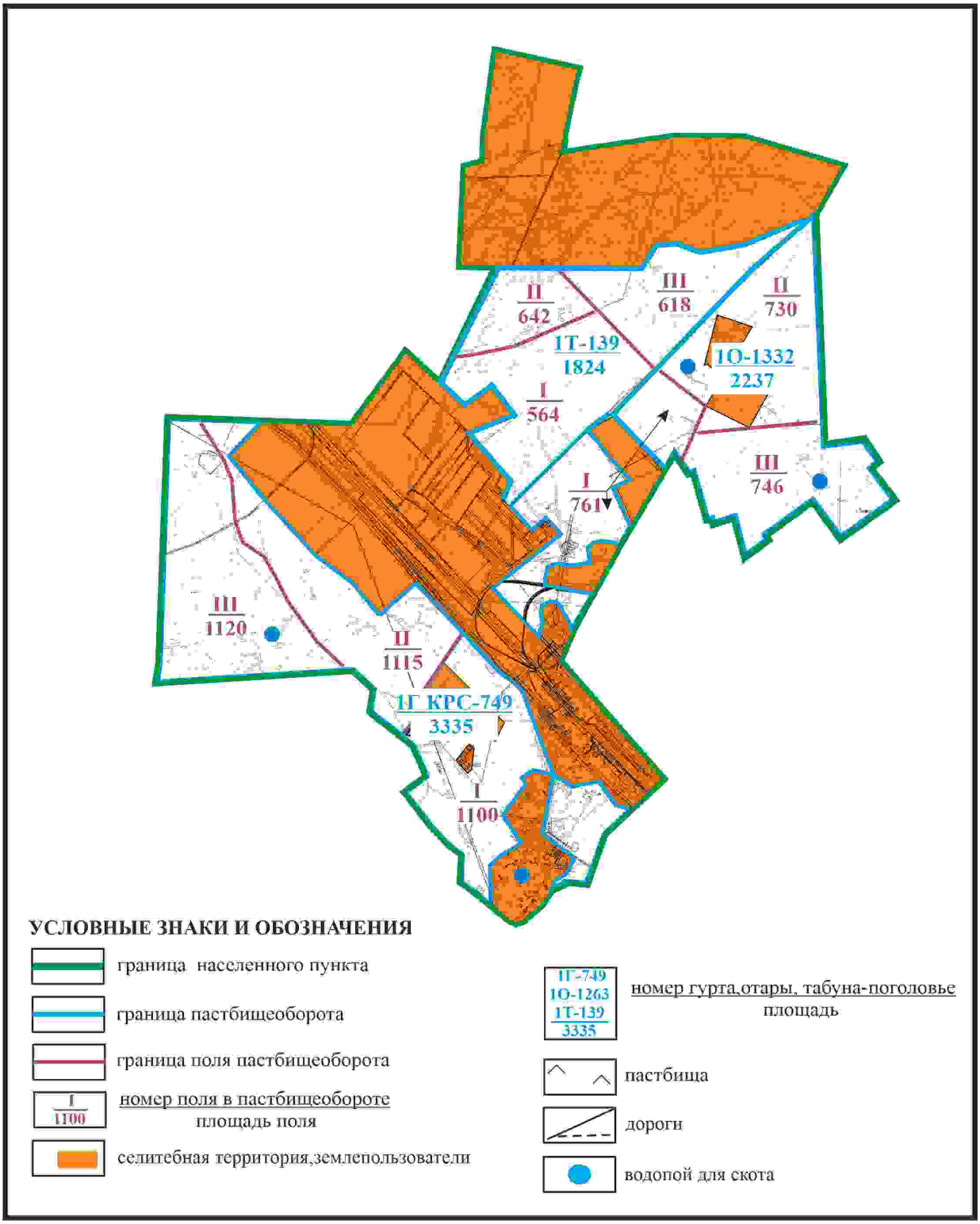

Приложение 27
к Плану по управлению
пастбищами и их использованию
по Бухар-Жыраускому району
на 2024-2028 годы

Схема расположения пастбищ на территории села Акбел Акбельского сельского округа Бухар-Жыраускогo района

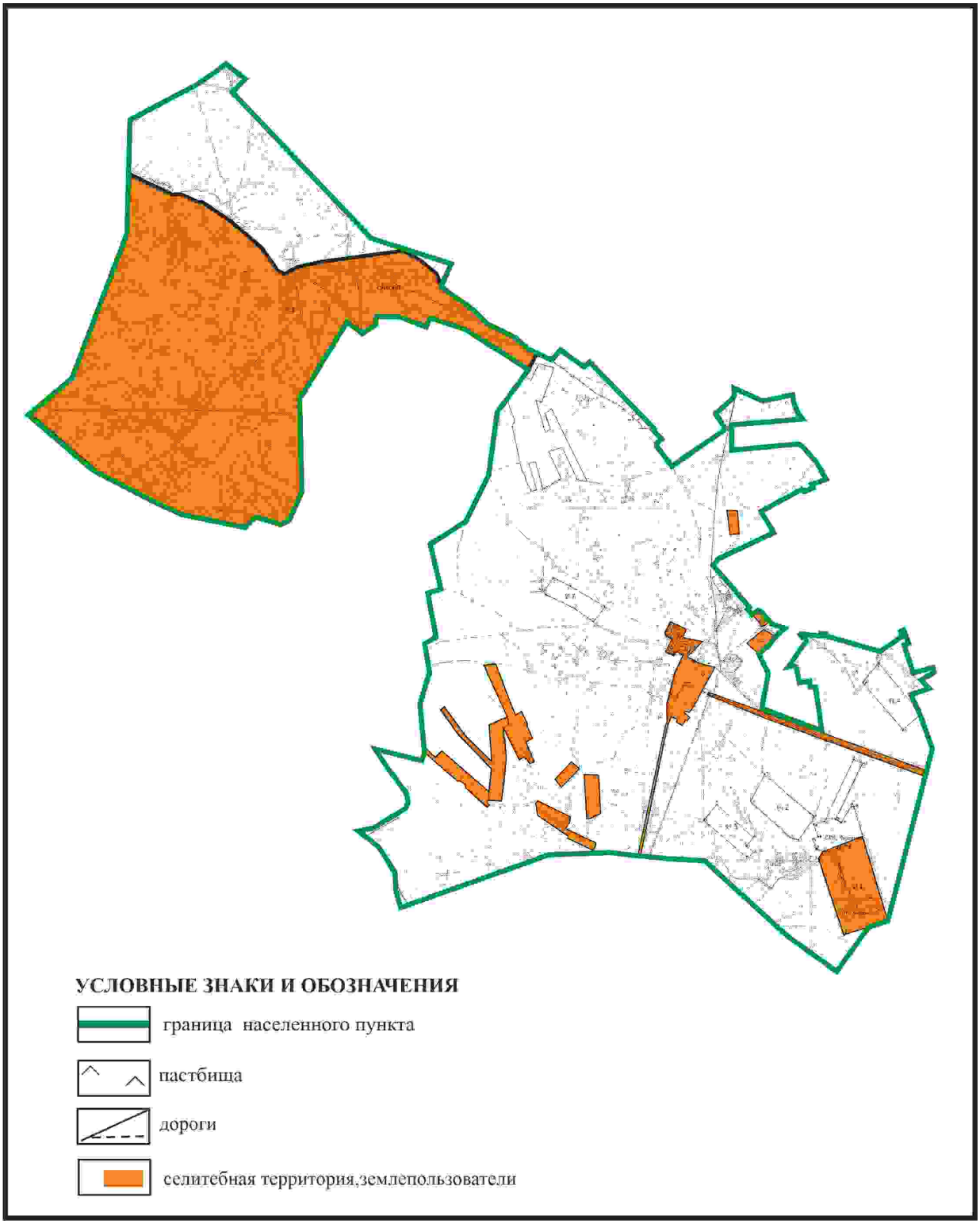

Приложение 28
к Плану по управлению
пастбищами и их использованию
по Бухар-Жыраускому району
на 2024-2028 годы

Схема с обозначением пастбищ, предназначенных для нужд населения по выпасу сельскохозяйственных животных личного подворья, в том числе общественных пастбищ, села Акбел Акбельского сельского округа Бухар-Жырауского района

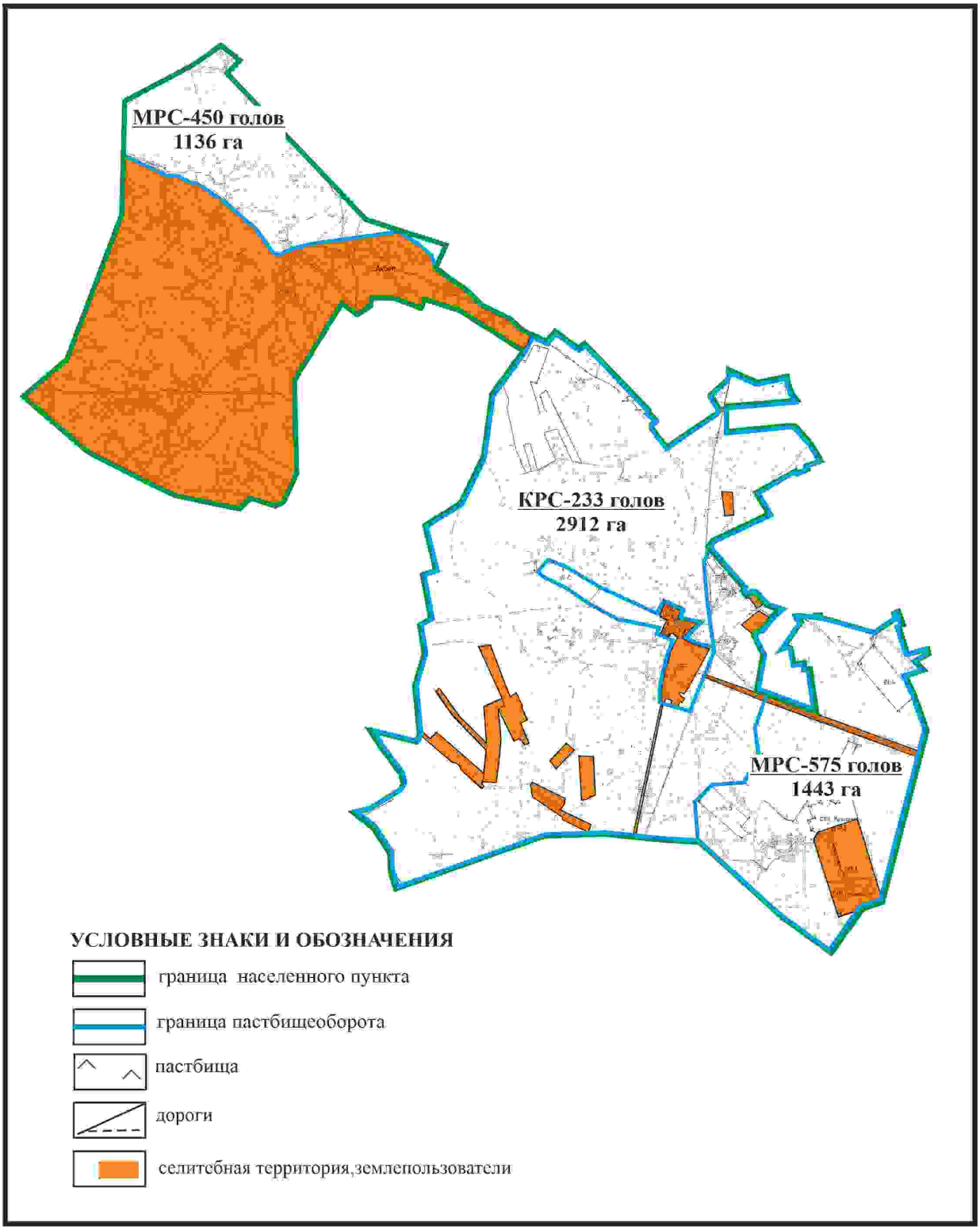

Приложение 29
к Плану по управлению

пастбищами и их использованию
по Бухар-Жыраускому району
на 2024-2028 годы

Схема с обозначением сервитутов для прогона сельскохозяйственных животных, скотопрогонных трасс и иных объектов пастбищной инфраструктуры, а также скотомогильников (биометрических ям), села Акбел Акбельского сельского округа Бухар-Жырауского района

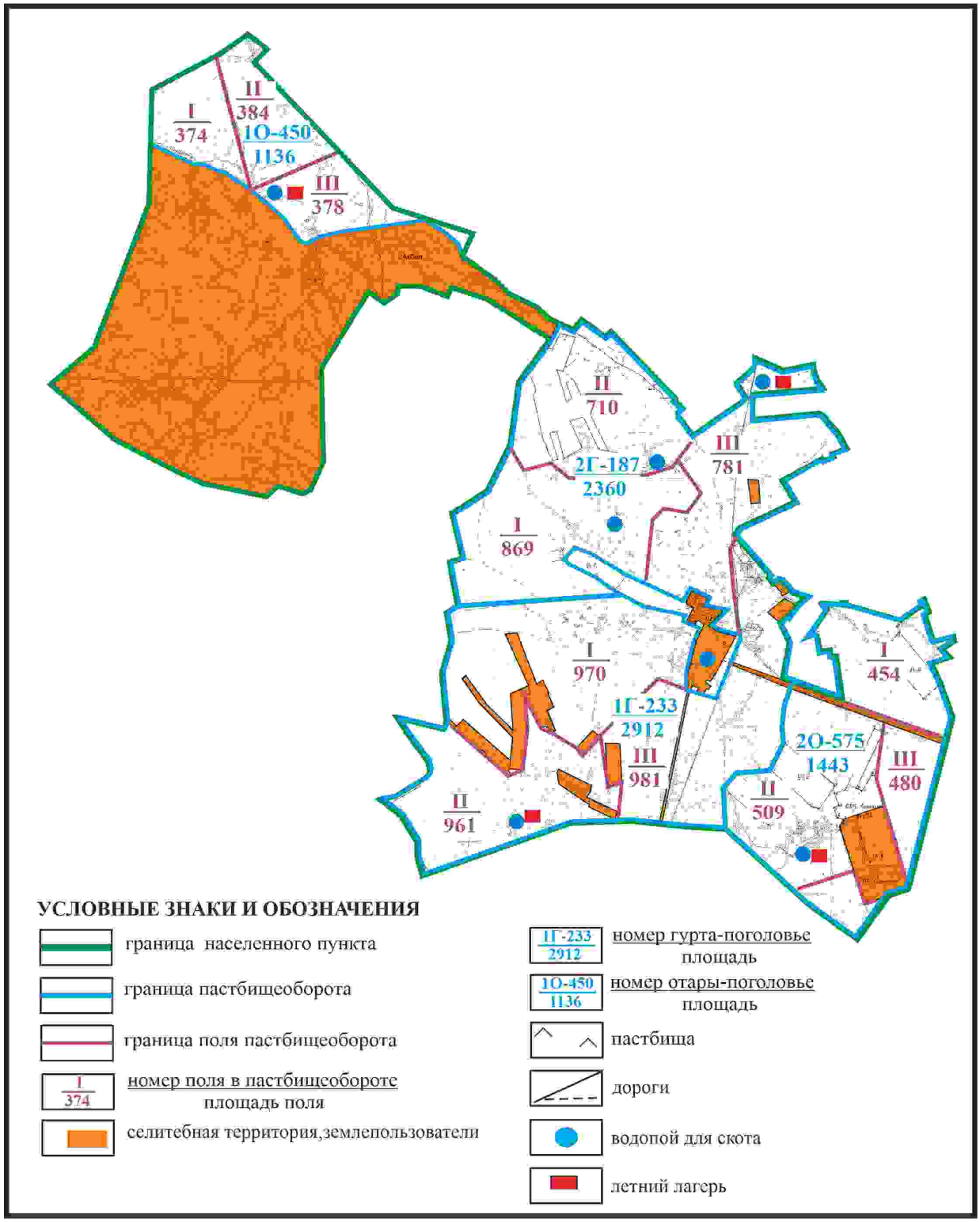

Приложение 30
к Плану по управлению
пастбищами и их использованию
по Бухар-Жыраускому району
на 2024-2028 годы

Схема доступа к водоисточникам села Акбел Акбельского сельского округа Бухар-Жыраускогo района

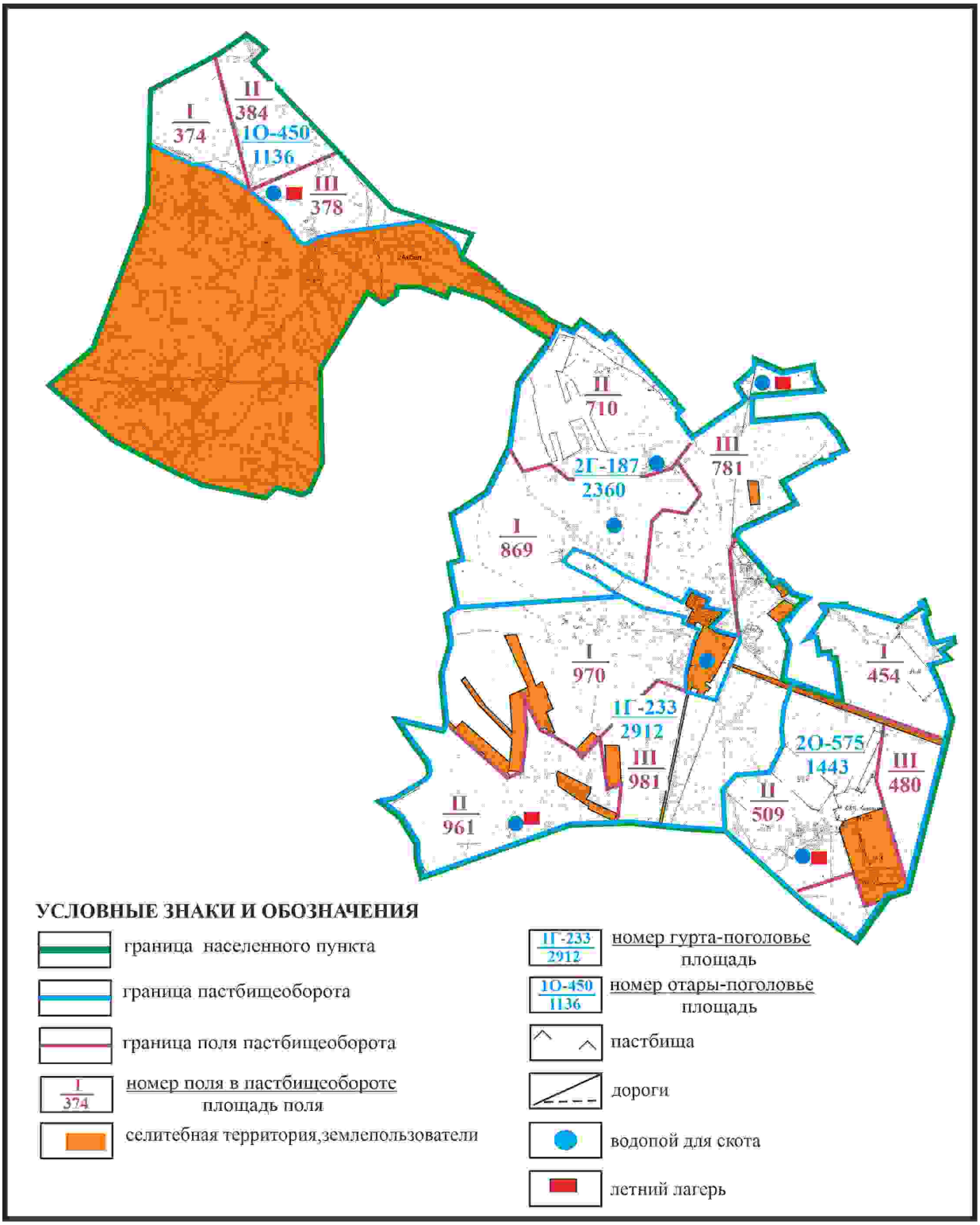

Приложение 31
к Плану по управлению
пастбищами и их использованию
по Бухар-Жыраускому району
на 2024-2028 годы

Схема с обозначением пастбищ, которые могут быть предоставлены в землепользование пастбищепользователям села Акбел Акбельского сельского округа Бухар-Жырауского района (чересполосный участок)

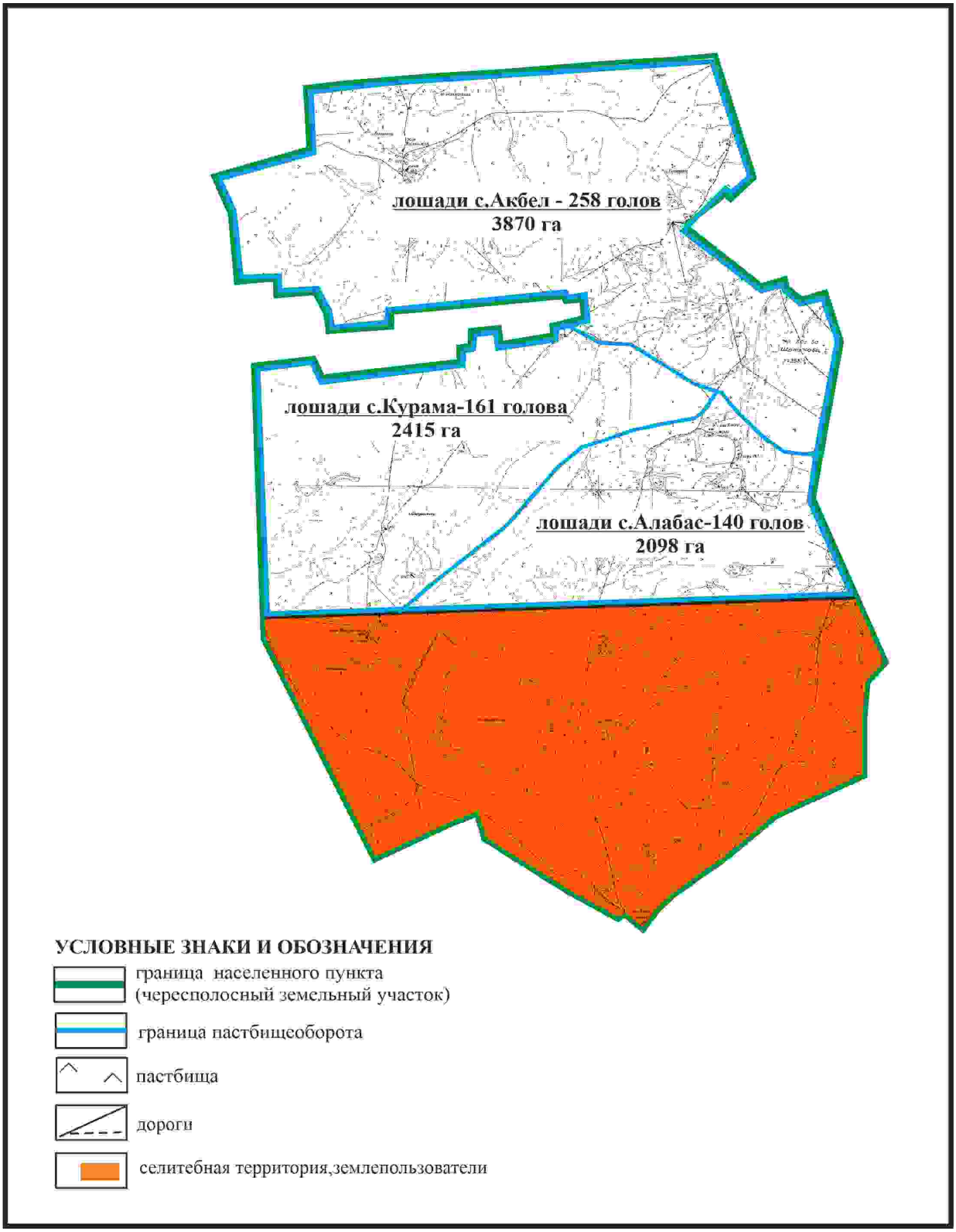

Приложение 32

к Плану по управлению
пастбищами и их использованию
по Бухар-Жыраускому району
на 2024-2028 годы

Схема с обозначением сервитутов для прогона сельскохозяйственных животных, скотопрогонных трасс и иных объектов пастбищной инфраструктуры, а также скотомогильников (биометрических ям), села Акбел Акбельского сельского округа Бухар-Жырауского района (чересполосный участок)

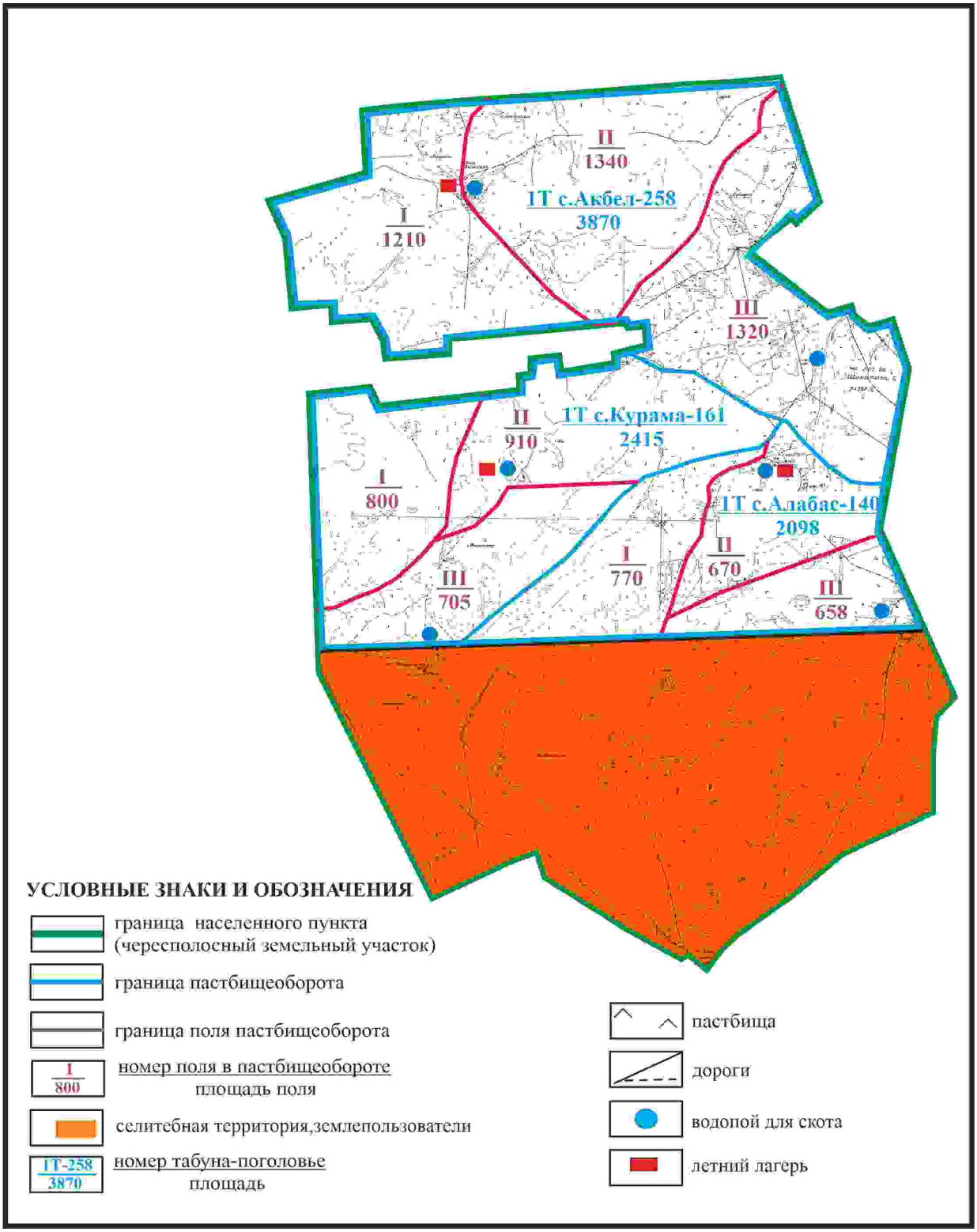

Приложение 33
к Плану по управлению
пастбищами и их использованию
по Бухар-Жыраускому району
на 2024-2028 годы

Схема доступа к водоисточникам в границах села Акбел Акбельского сельского округа Бухар-Жыраускогo района (чересполосный участок)

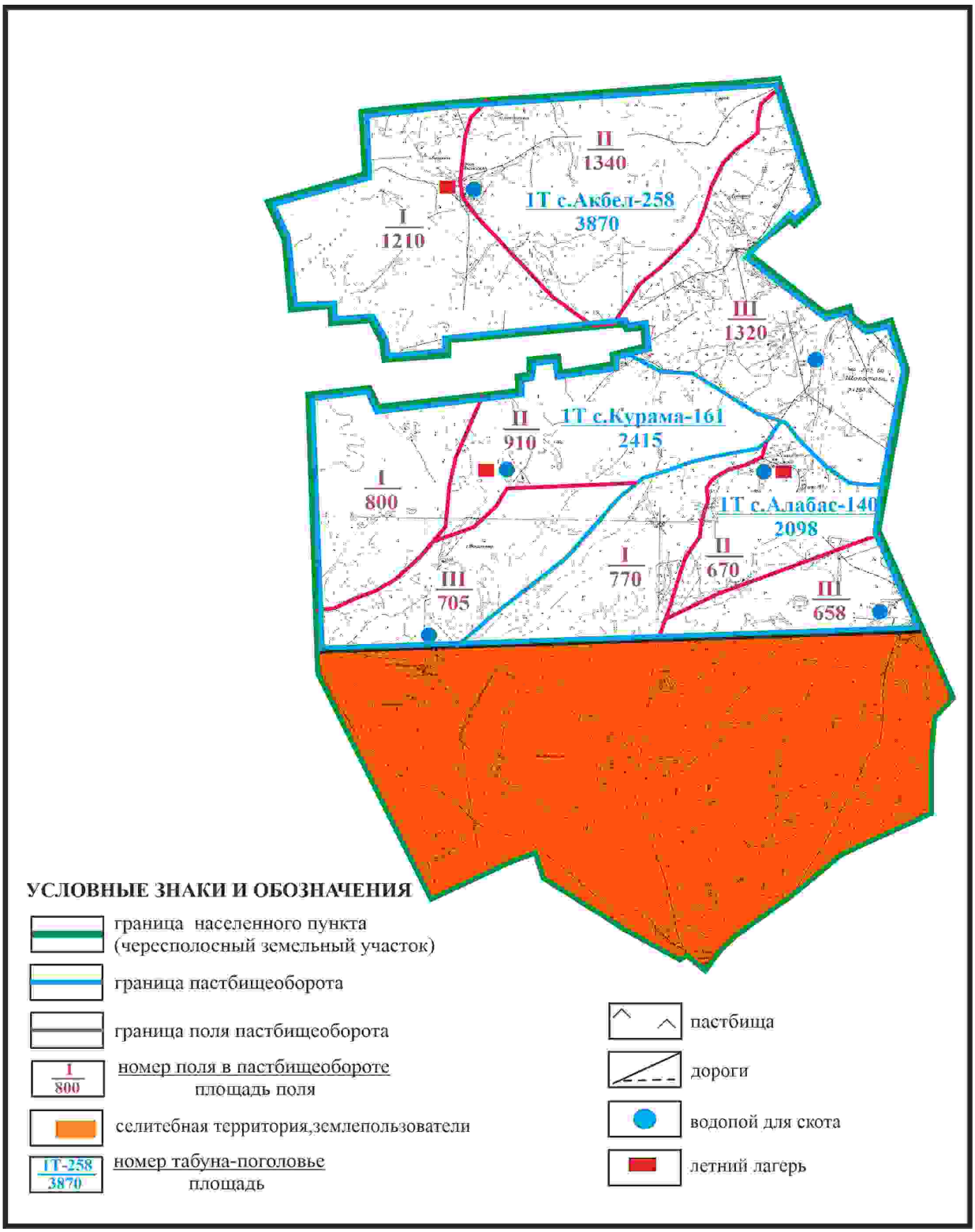

Приложение 34
к Плану по управлению
пастбищами и их использованию
по Бухар-Жыраускому району
на 2024-2028 годы

Схема расположения пастбищ на территории села Алабас Акбельского сельского округа Бухар-Жырауского района

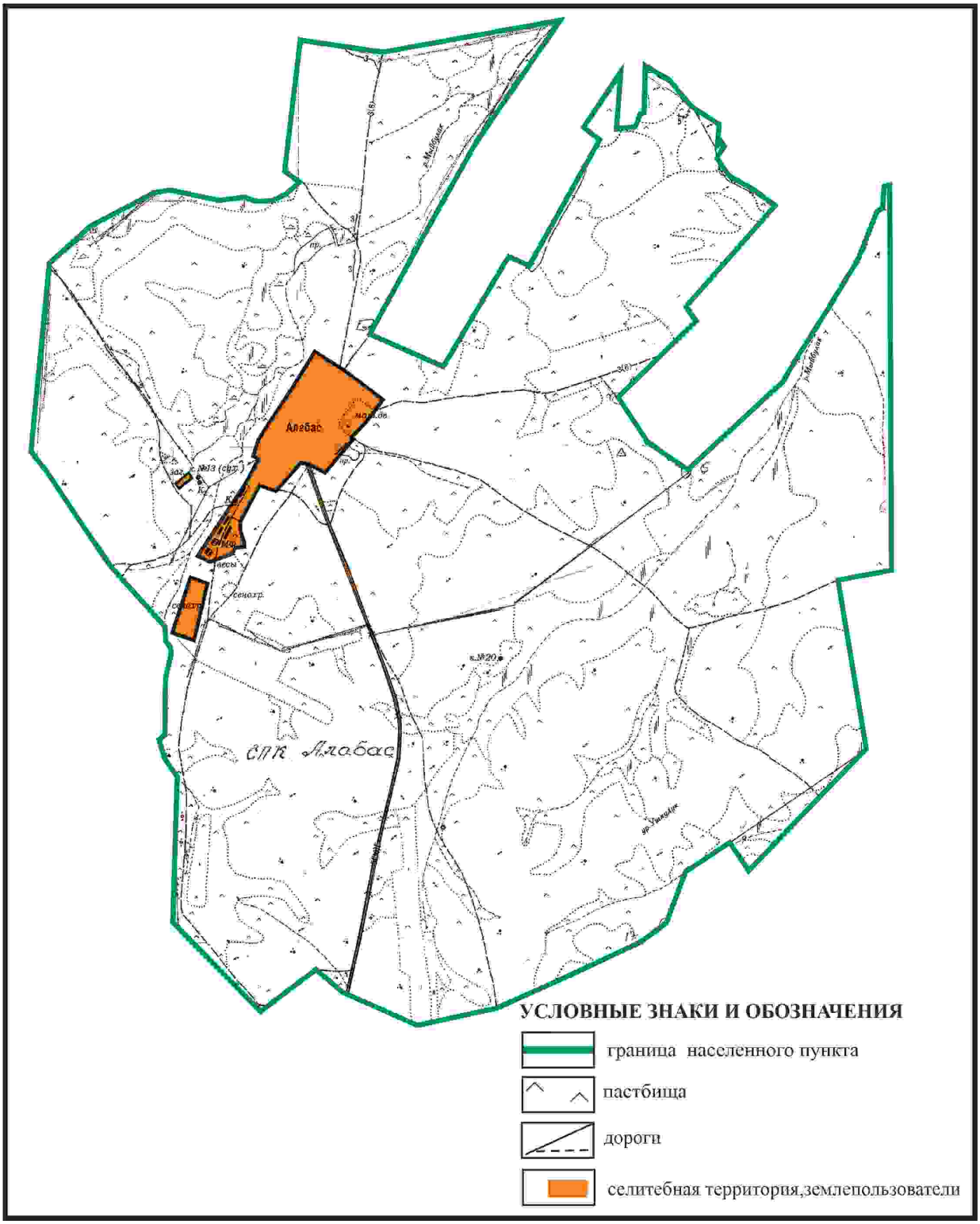

Приложение 35
к Плану по управлению

пастбищами и их использованию
по Бухар-Жыраускому району
на 2024-2028 годы

Схема с обозначением пастбищ, предназначенных для нужд населения по выпасу сельскохозяйственных животных личного подворья, в том числе общественных пастбищ, села Алабас Акбельского сельского округа Бухар-Жырауского района

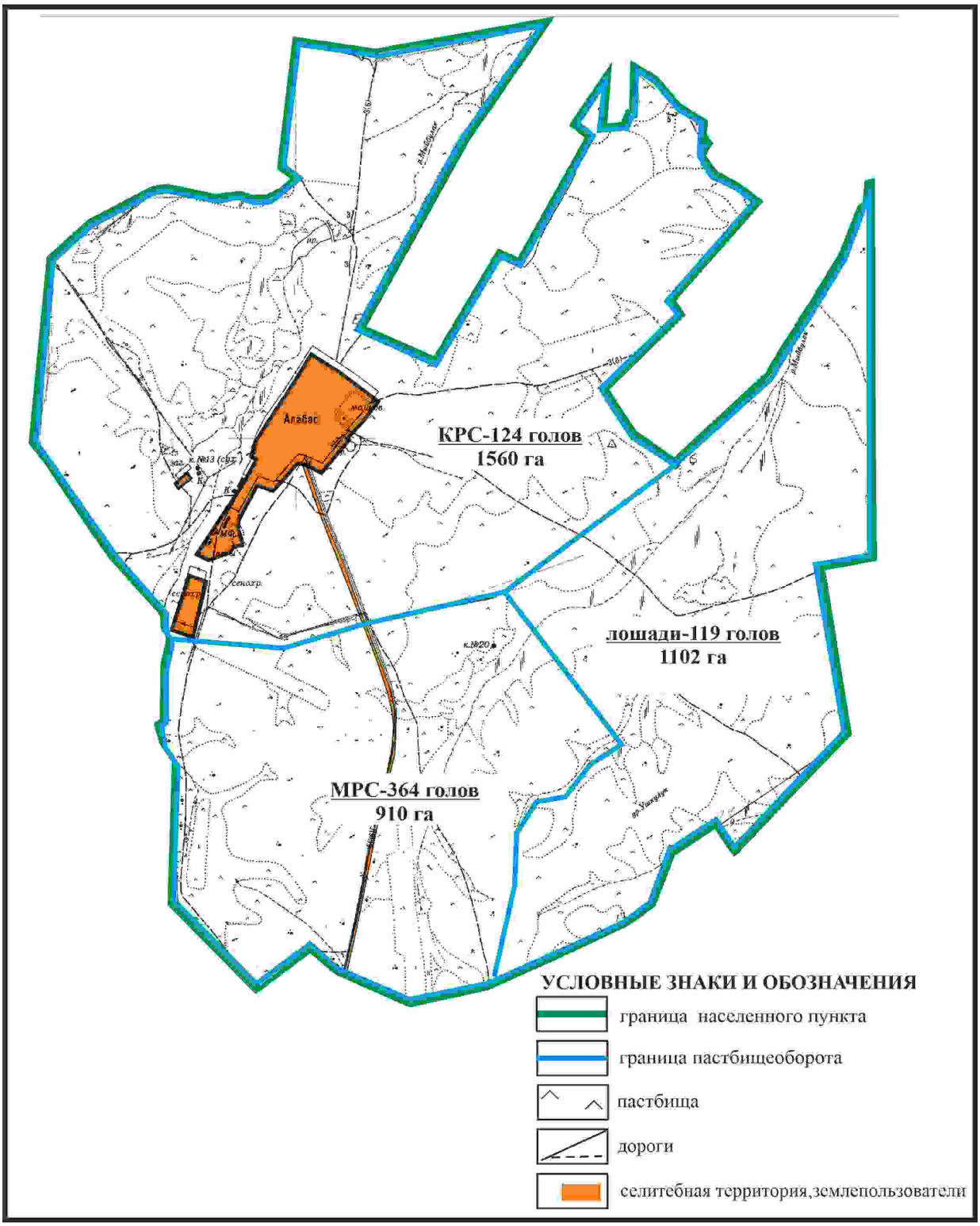

Приложение 36
к Плану по управлению
пастбищами и их использованию
по Бухар-Жыраускому району
на 2024-2028 годы

Схема с обозначением сервитутов для прогона сельскохозяйственных животных, скотопрогонных трасс и иных объектов пастбищной инфраструктуры, а также скотомогильников (биометрических ям), села Алабас Акбельского сельского округа Бухар-Жырауского района

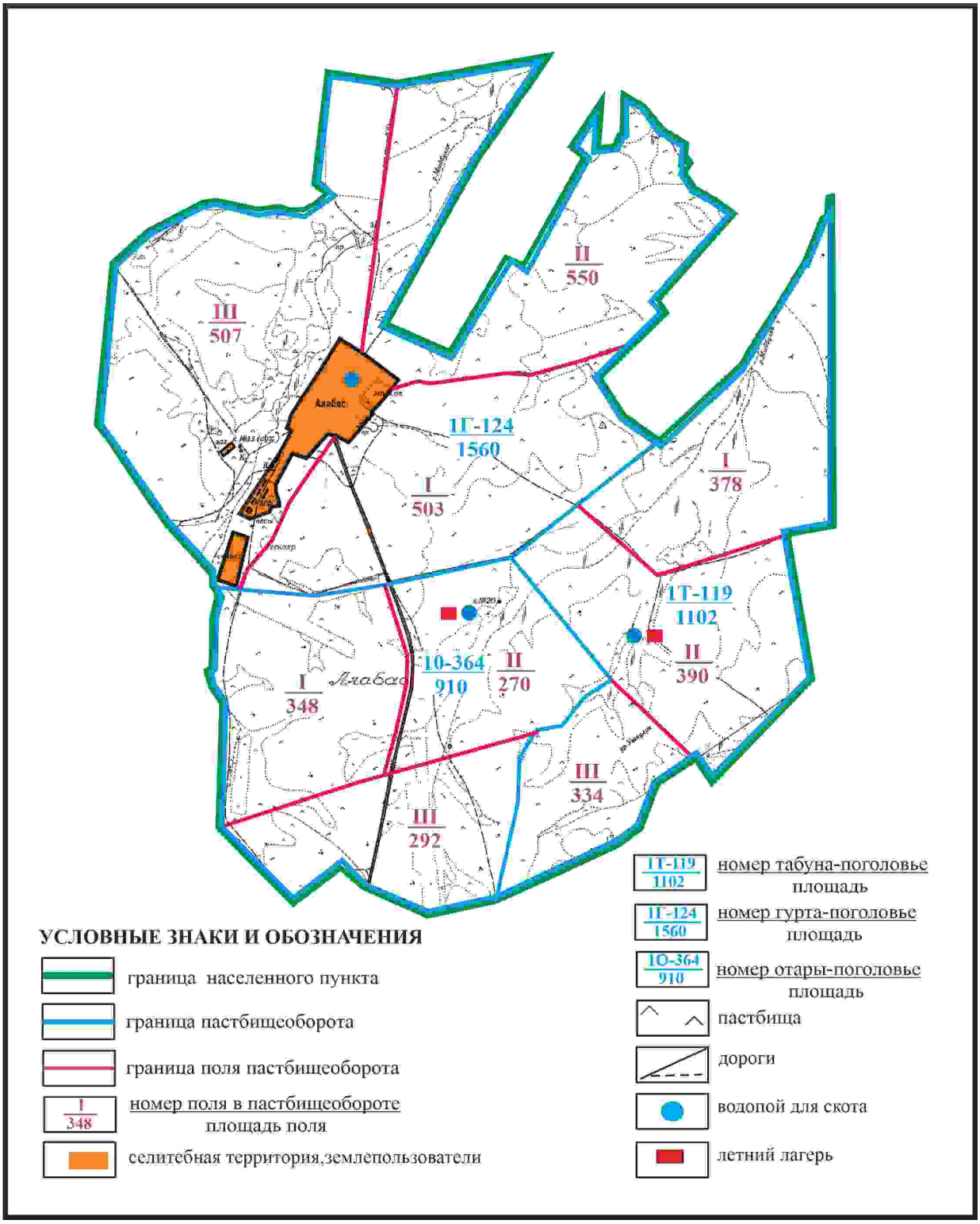

Приложение 37
к Плану по управлению
пастбищами и их использованию
по Бухар-Жыраускому району
на 2024-2028 годы

Схема доступа к водоисточникам села Алабас Акбельского сельского округа Бухар-Жырауского района

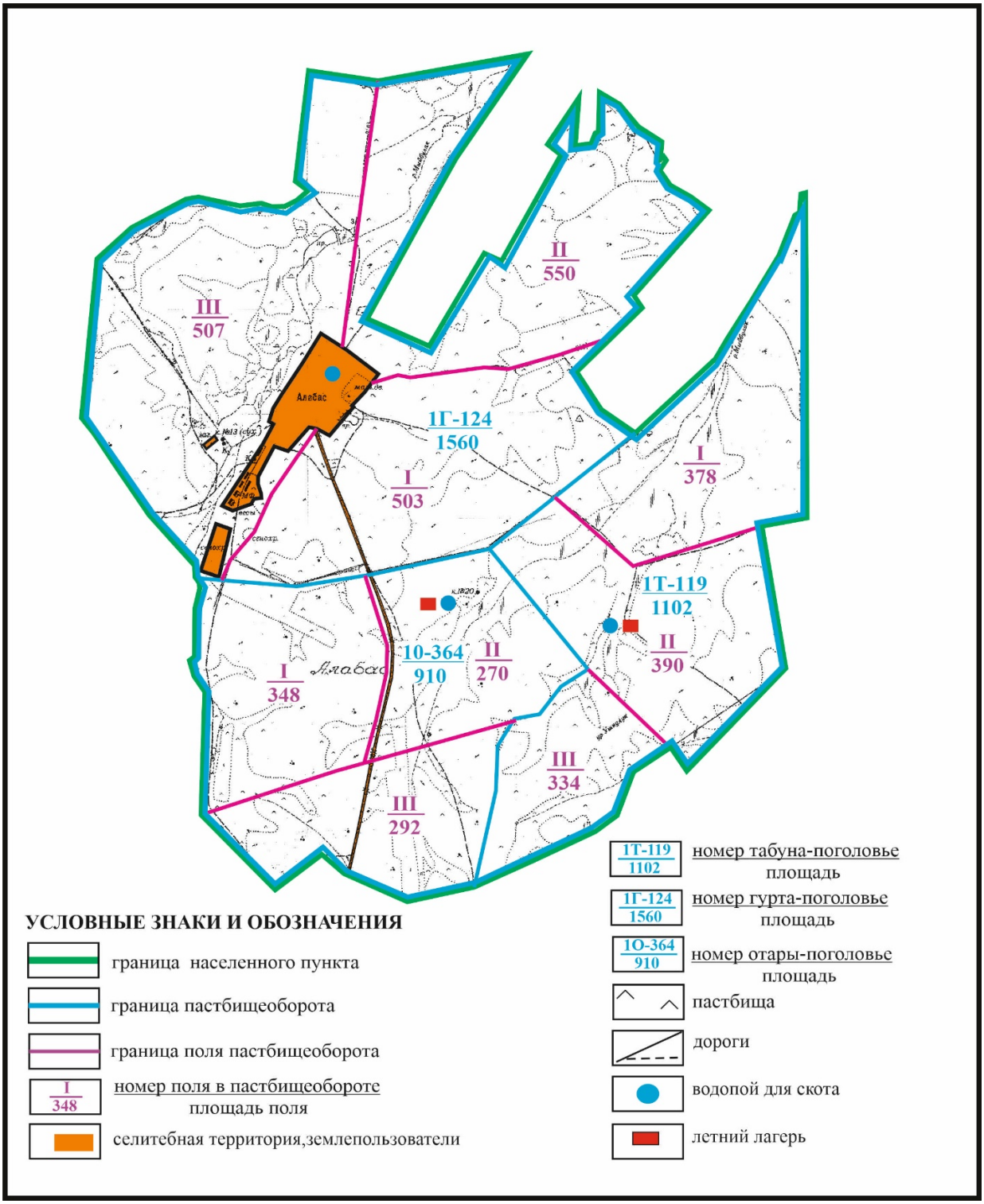

Приложение 38
к Плану по управлению
пастбищами и их использованию
по Бухар-Жыраускому району
на 2024-2028 годы

Схема расположения пастбищ на территории села Курама Акбельского сельского округа Бухар-Жыраускогo района

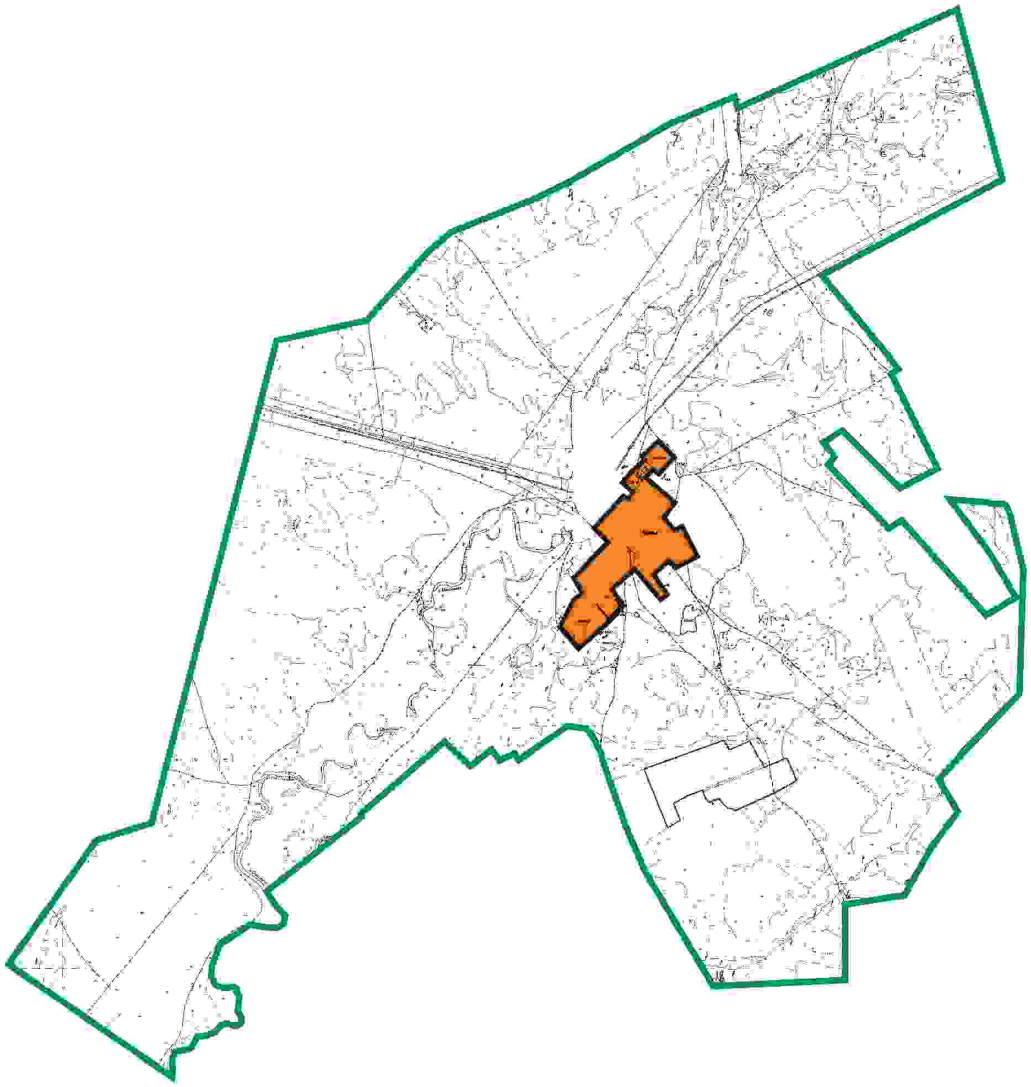

УСЛОВНЫЕ ЗНАКИ И ОБОЗНАЧЕНИЯ

граница населенного пункта

пастбища

дороги

селитебная территория,землепользователи

Приложение 39
к Плану по управлению
пастбищами и их использованию
по Бухар-Жыраускому району
на 2024-2028 годы

Схема с обозначением пастбищ, предназначенных для нужд населения по выпасу сельскохозяйственных животных личного подворья, в том числе общественных пастбищ, села Курама Акбельского сельского округа Бухар-Жырауского района

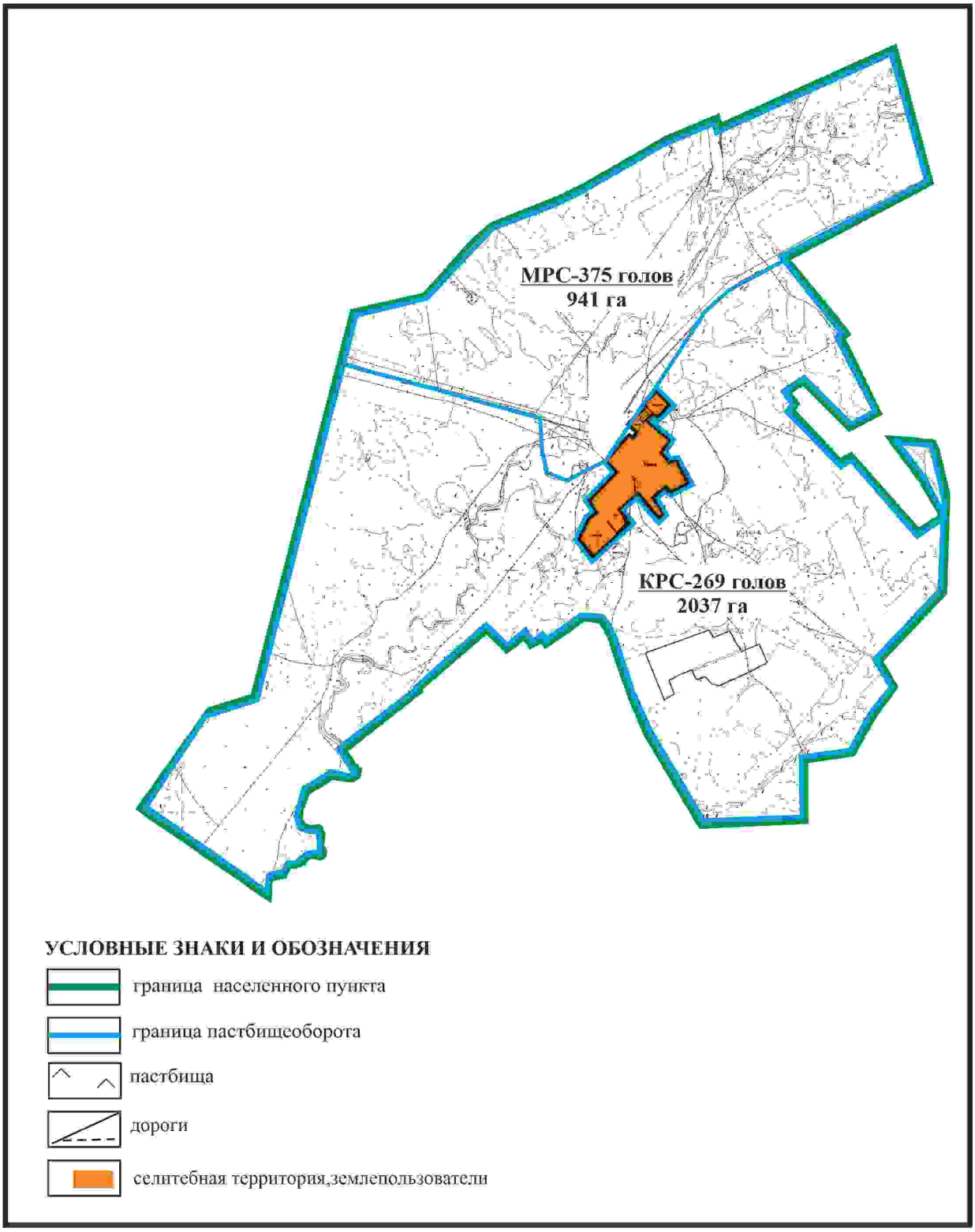

Приложение 40

к Плану по управлению
пастбищами и их использованию
по Бухар-Жыраускому району
на 2024-2028 годы

Схема с обозначением сервитутов для прогона сельскохозяйственных животных, скотопрогонных трасс и иных объектов пастбищной инфраструктуры, а также скотомогильников (биометрических ям), села Курама Акбельского сельского округа Бухар-Жырауского района

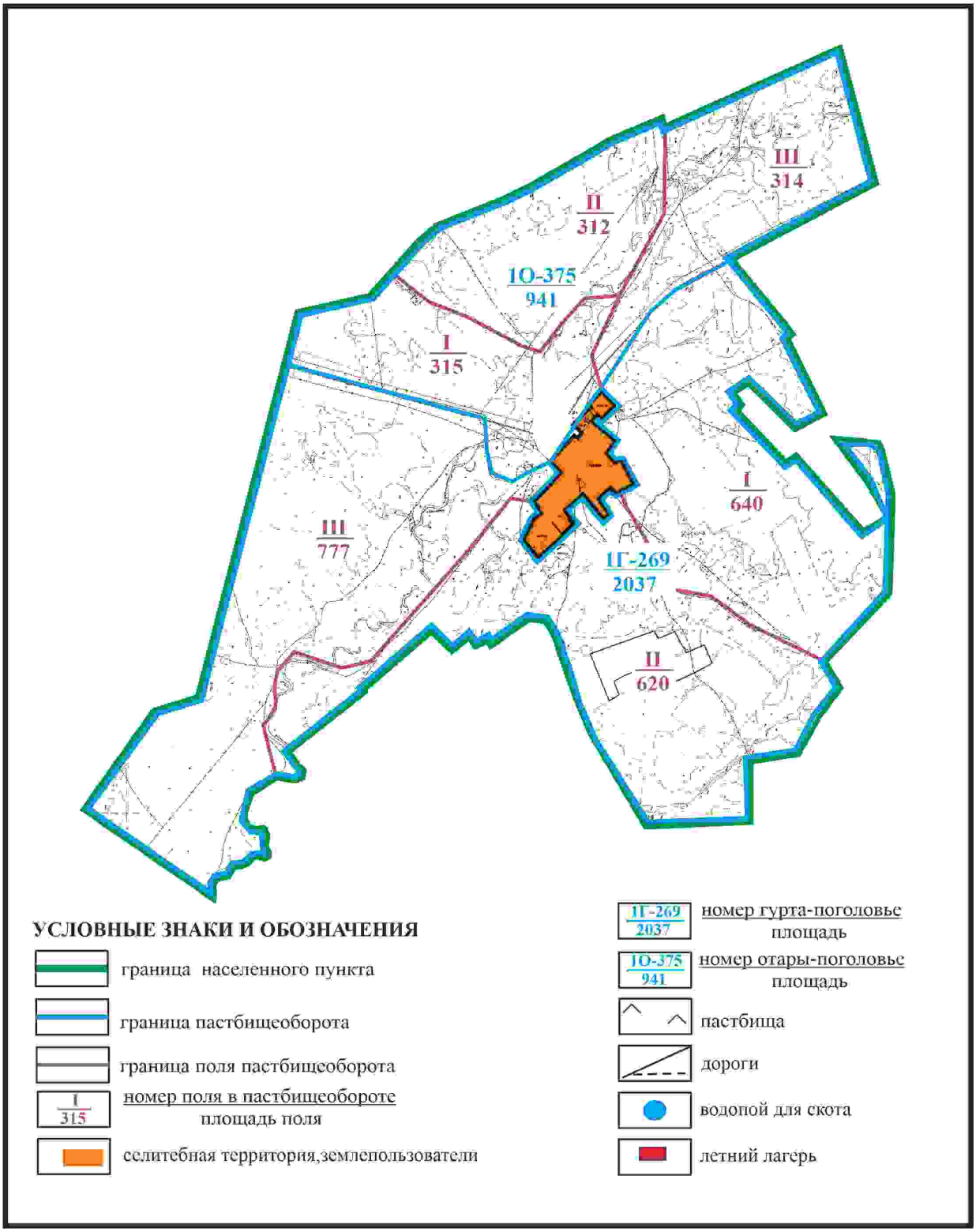

Приложение 41
к Плану по управлению
пастбищами и их использованию
по Бухар-Жыраускому району
на 2024-2028 годы

Схема доступа к водоисточникам села Курама Акбельского сельского округа Бухар-Жыраускогo района

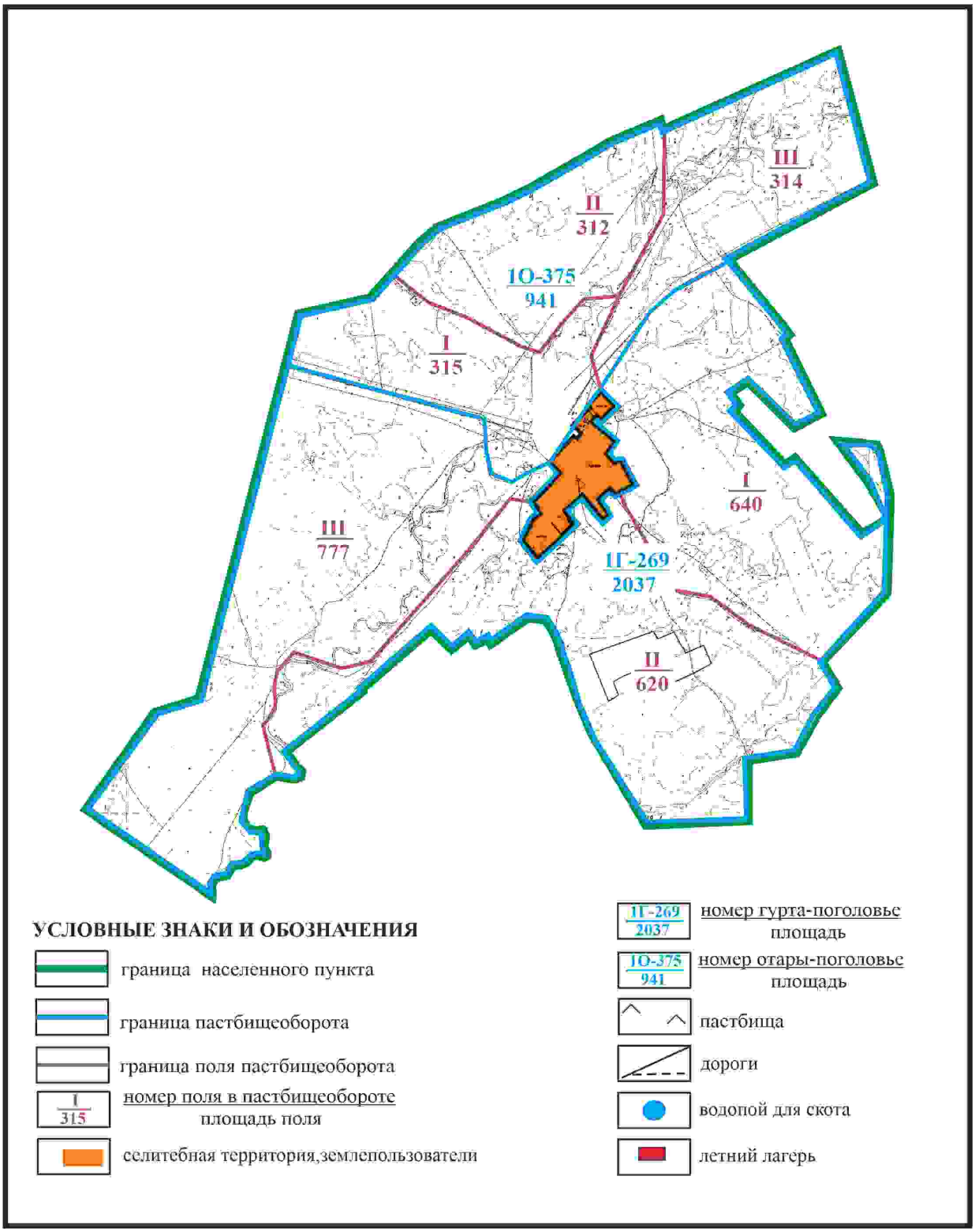

Приложение 42
к Плану по управлению
пастбищами и их использованию
по Бухар-Жыраускому району
на 2024-2028 годы

Схема расположения пастбищ на территории села Акоре Бухар-Жырауского района

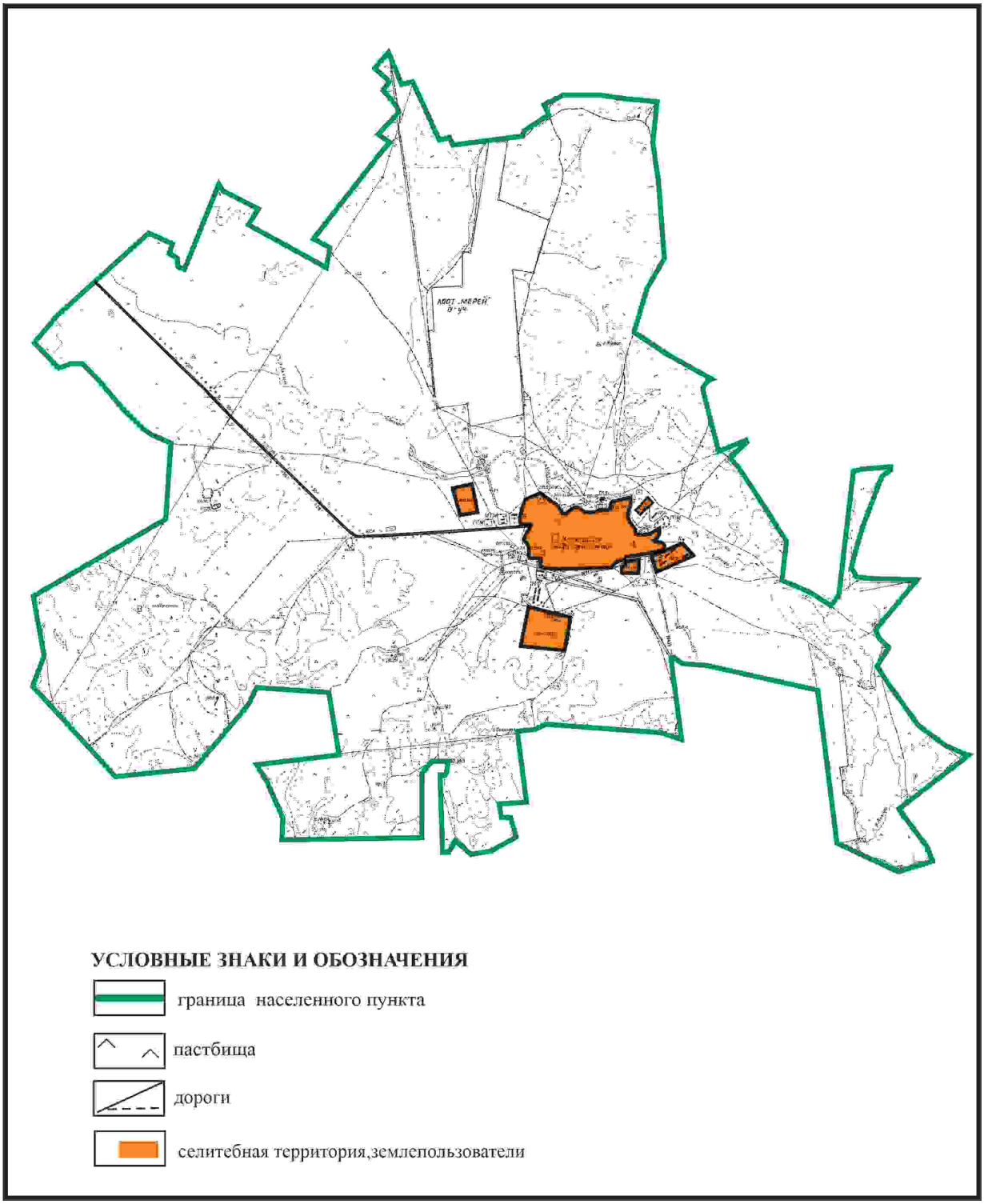

Приложение 43
к Плану по управлению
пастбищами и их использованию
по Бухар-Жыраускому району
на 2024-2028 годы

Схема с обозначением пастбищ, предназначенных для нужд населения по выпасу сельскохозяйственных животных личного подворья, в том числе общественных пастбищ, села Акоре Бухар-Жырауского района

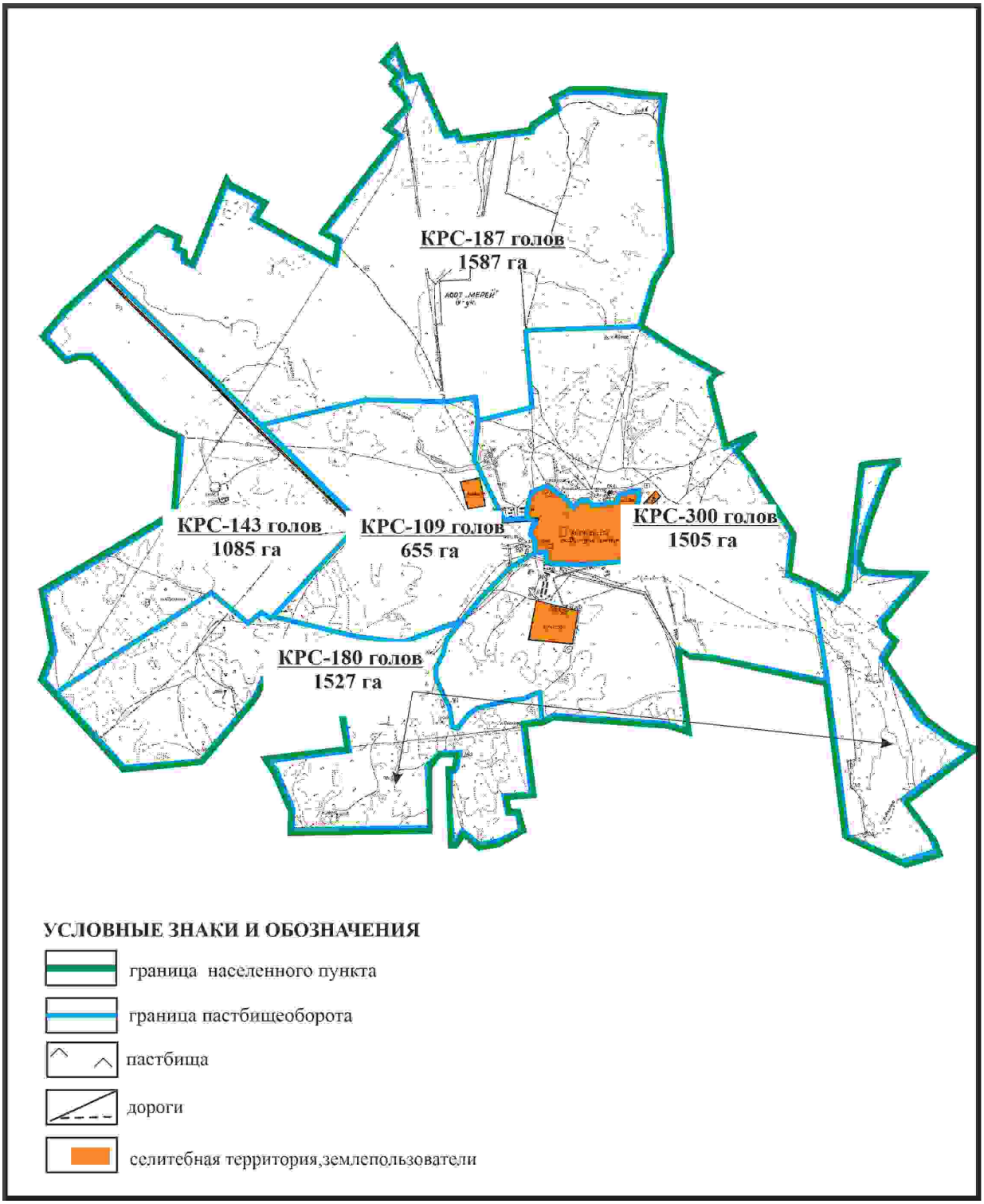

Приложение 44
к Плану по управлению
пастбищами и их использованию

Схема с обозначением сервитутов для прогона сельскохозяйственных животных, скотопрогонных трасс и иных объектов пастбищной инфраструктуры, а также скотомогильников (биометрических ям), села Акоре Бухар-Жырауского района

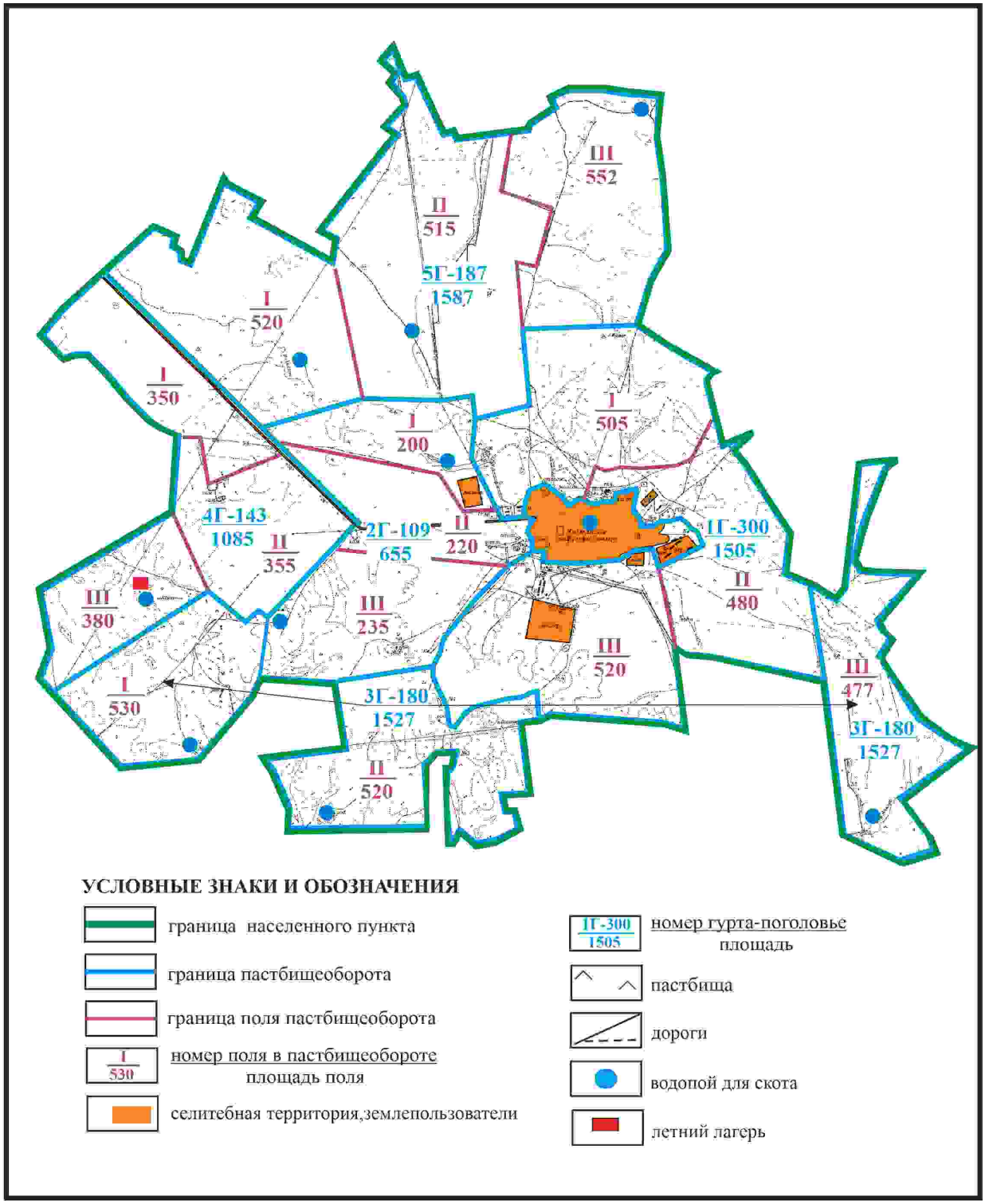

к Плану по управлению
пастбищами и их использованию
по Бухар-Жыраускому району
на 2024-2028 годы

Схема доступа к водоисточникам села Акоре Бухар-Жырауского района

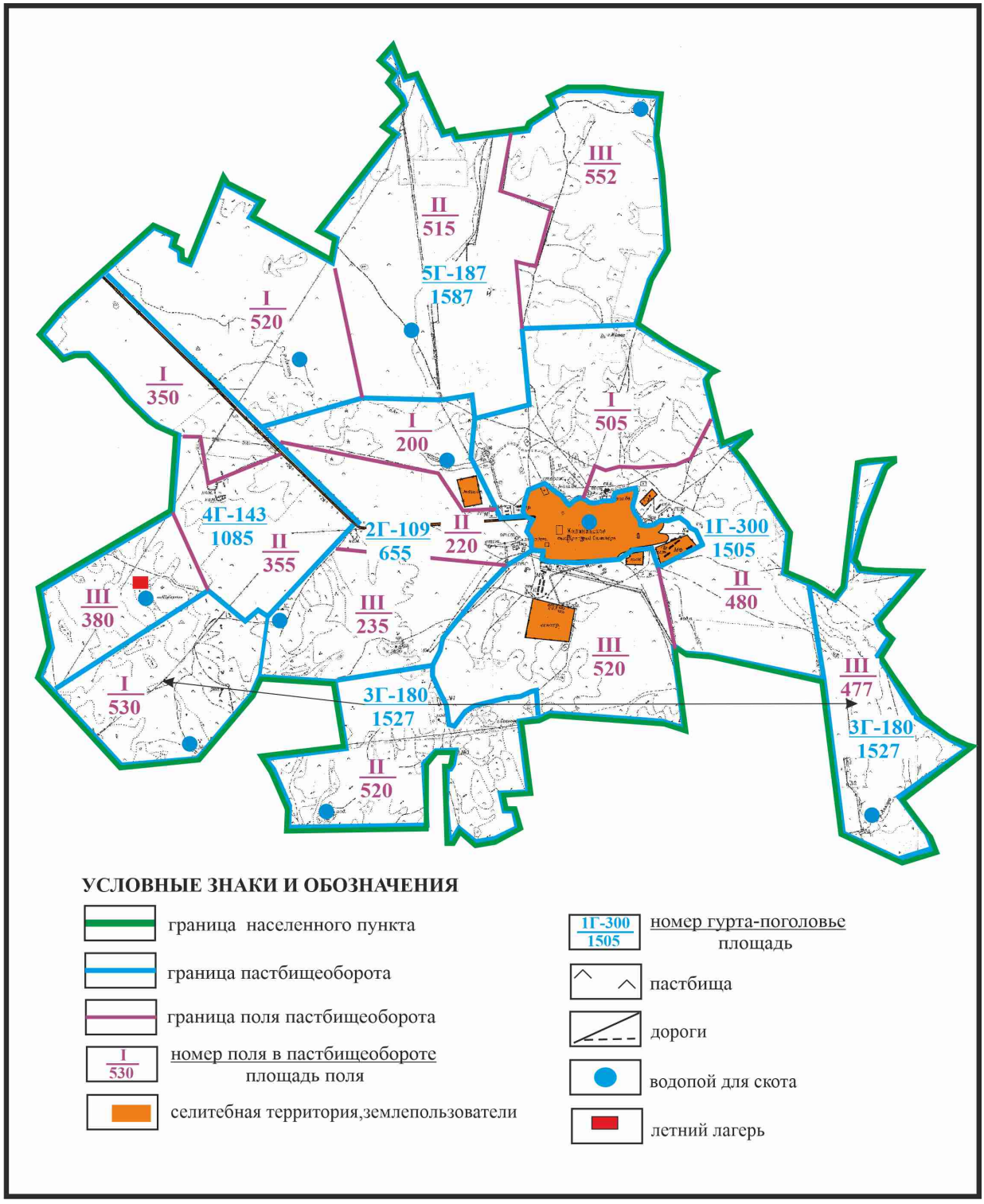

Приложение 46
к Плану по управлению

пастбищами и их использованию
по Бухар-Жыраускому району
на 2024-2028 годы

Схема с обозначением пастбищ, которые могут быть предоставлены в землепользование пастбищепользователям села Акоре Бухар-Жырауского района (чересполосный участок 2157 га)

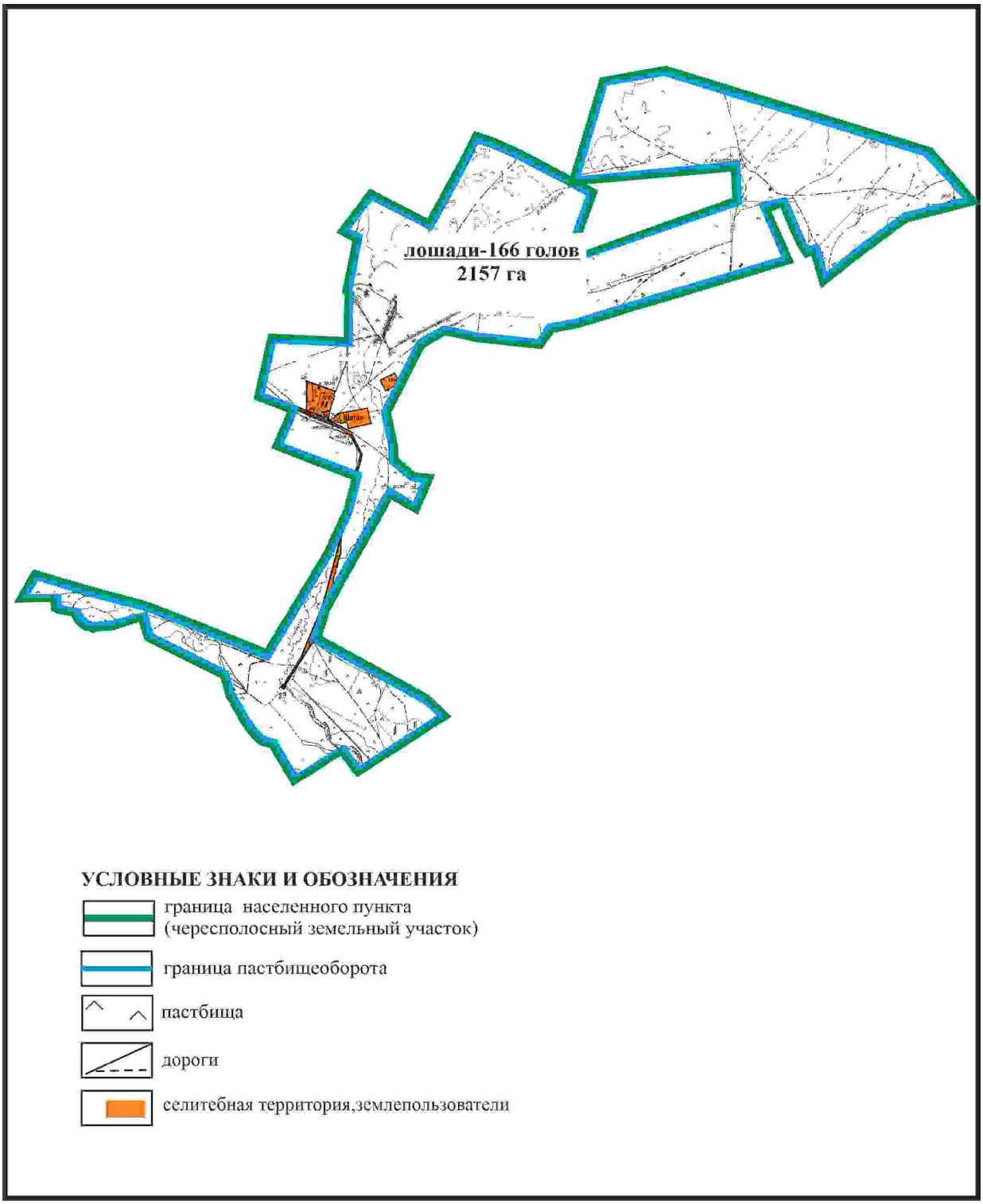

Приложение 47
к Плану по управлению
пастбищами и их использованию
по Бухар-Жыраускому району
на 2024-2028 годы

Схема с обозначением сервитутов для прогона сельскохозяйственных животных, скотопрогонных трасс и иных объектов пастбищной инфраструктуры, а также скотомогильников (биометрических ям), села Акоре Бухар-Жырауского района (чересполосный участок 2157 га)

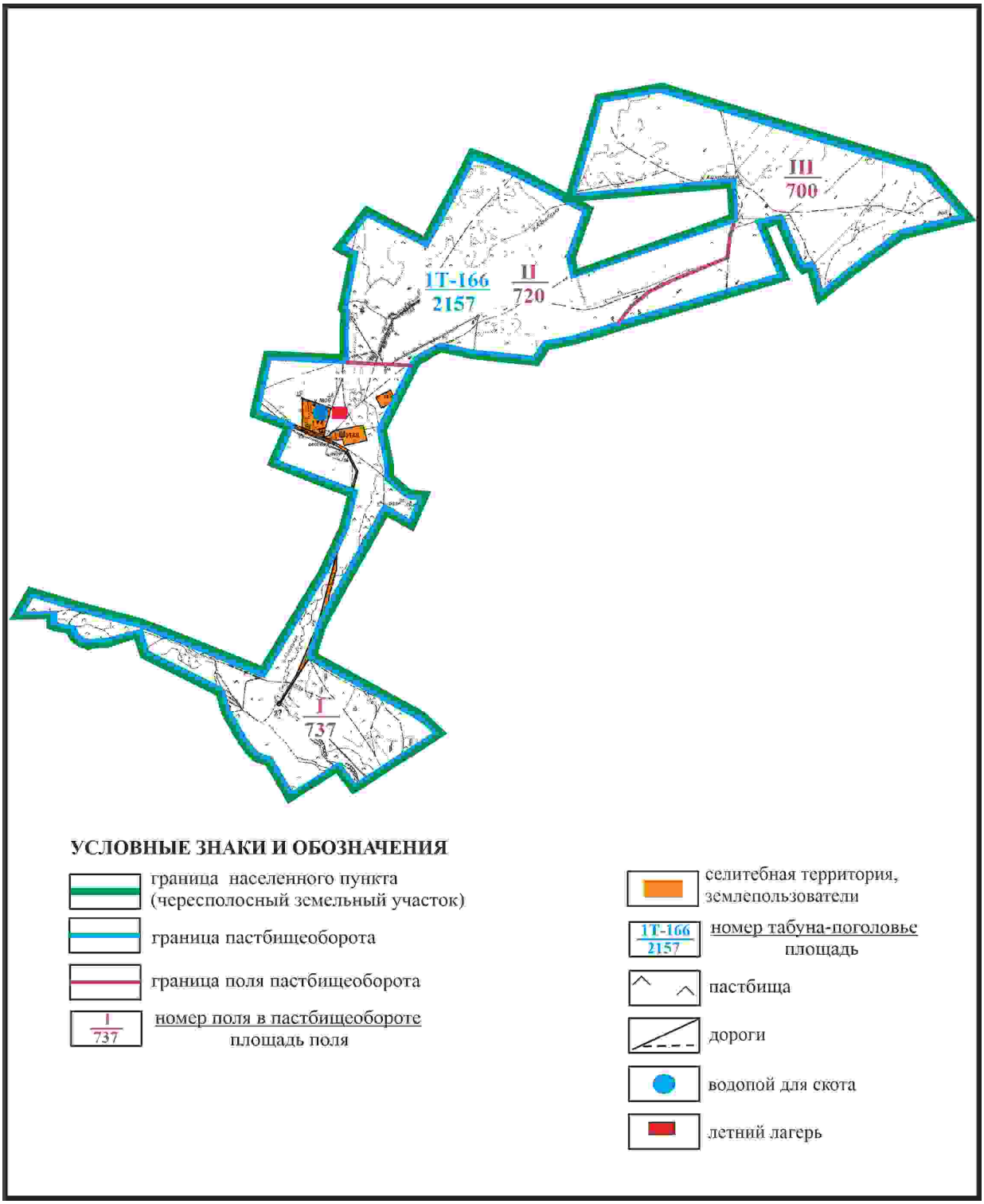

Приложение 48
к Плану по управлению
пастбищами и их использованию
по Бухар-Жыраускому району
на 2024-2028 годы

Схема доступа к водоисточникам села Акоре Бухар-Жырауского района (чересполосный участок 2157 га)

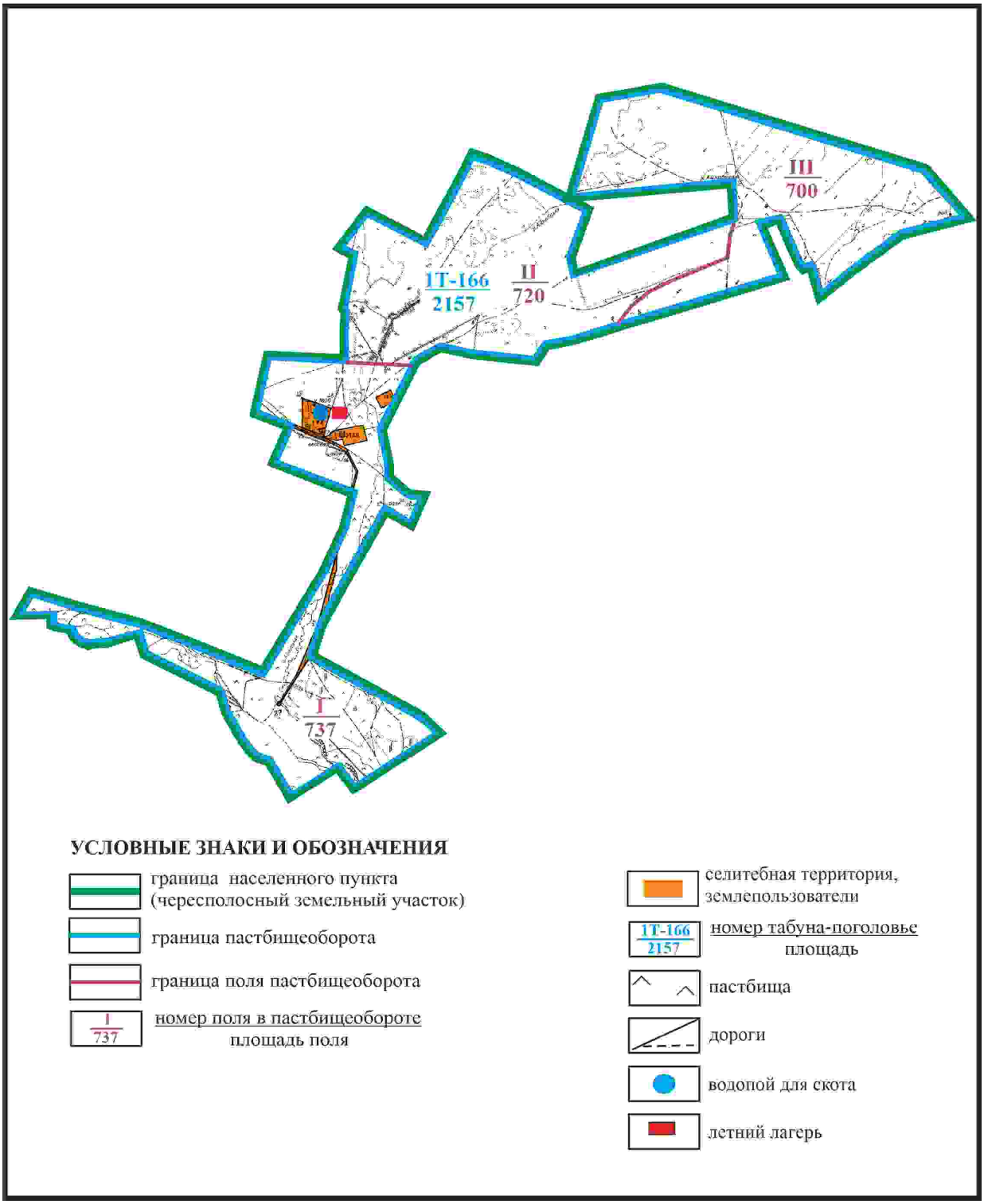

Приложение 49
к Плану по управлению
пастбищами и их использованию
по Бухар-Жыраускому району
на 2024-2028 годв

Схема с обозначением пастбищ, которые могут быть предоставлены в землепользование пастбищепользователям села Акоре Бухар-Жырауского района (чересполосный участок 7127 га)

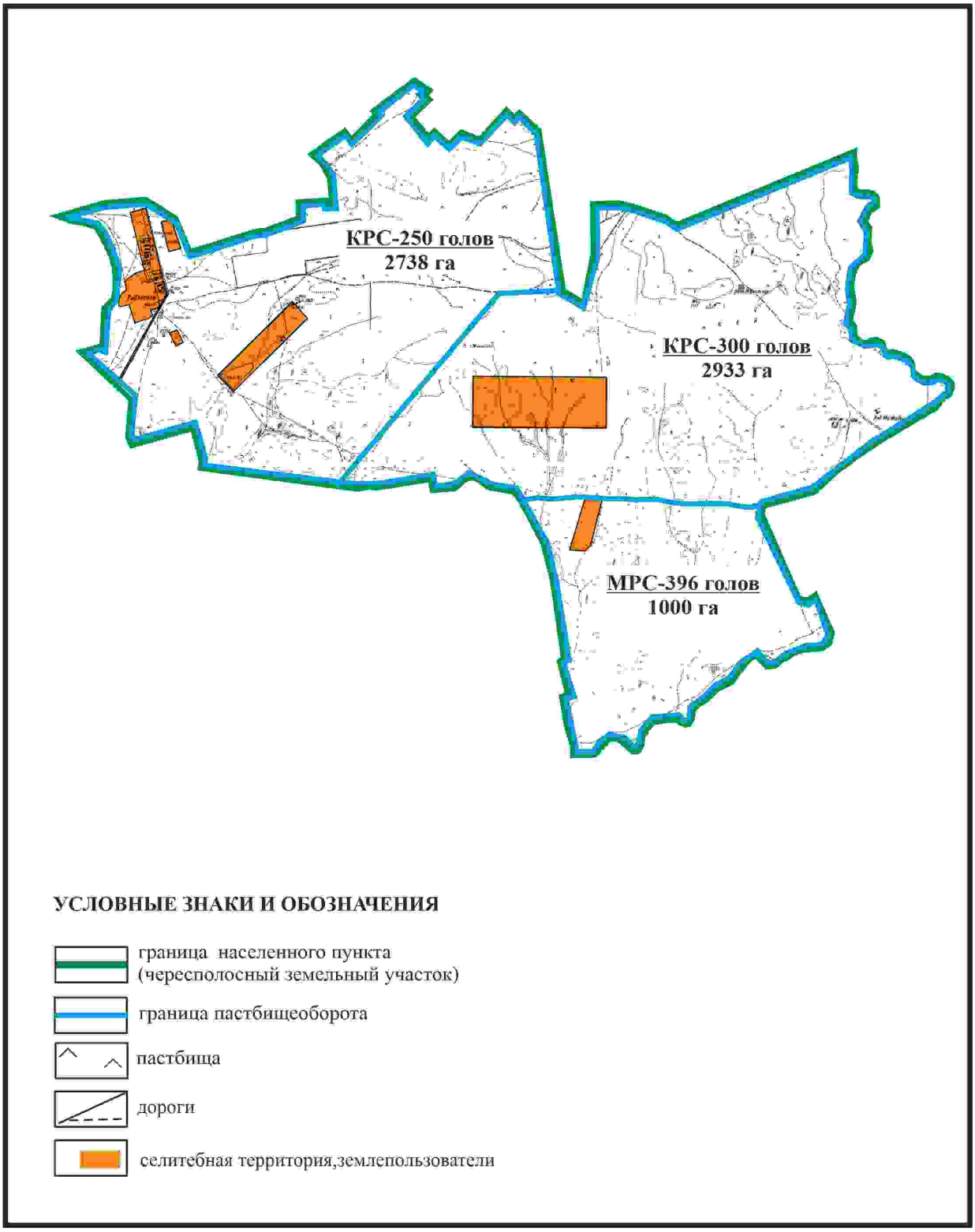

Приложение 50

к Плану по управлению
пастбищами и их использованию
по Бухар-Жыраускому району
на 2024-2028 годы

Схема с обозначением сервитутов для прогона сельскохозяйственных животных, скотопрогонных трасс и иных объектов пастбищной инфраструктуры, а также скотомогильников (биометрических ям), села Акоре Бухар-Жырауского района (чересполосный участок 7127 га)

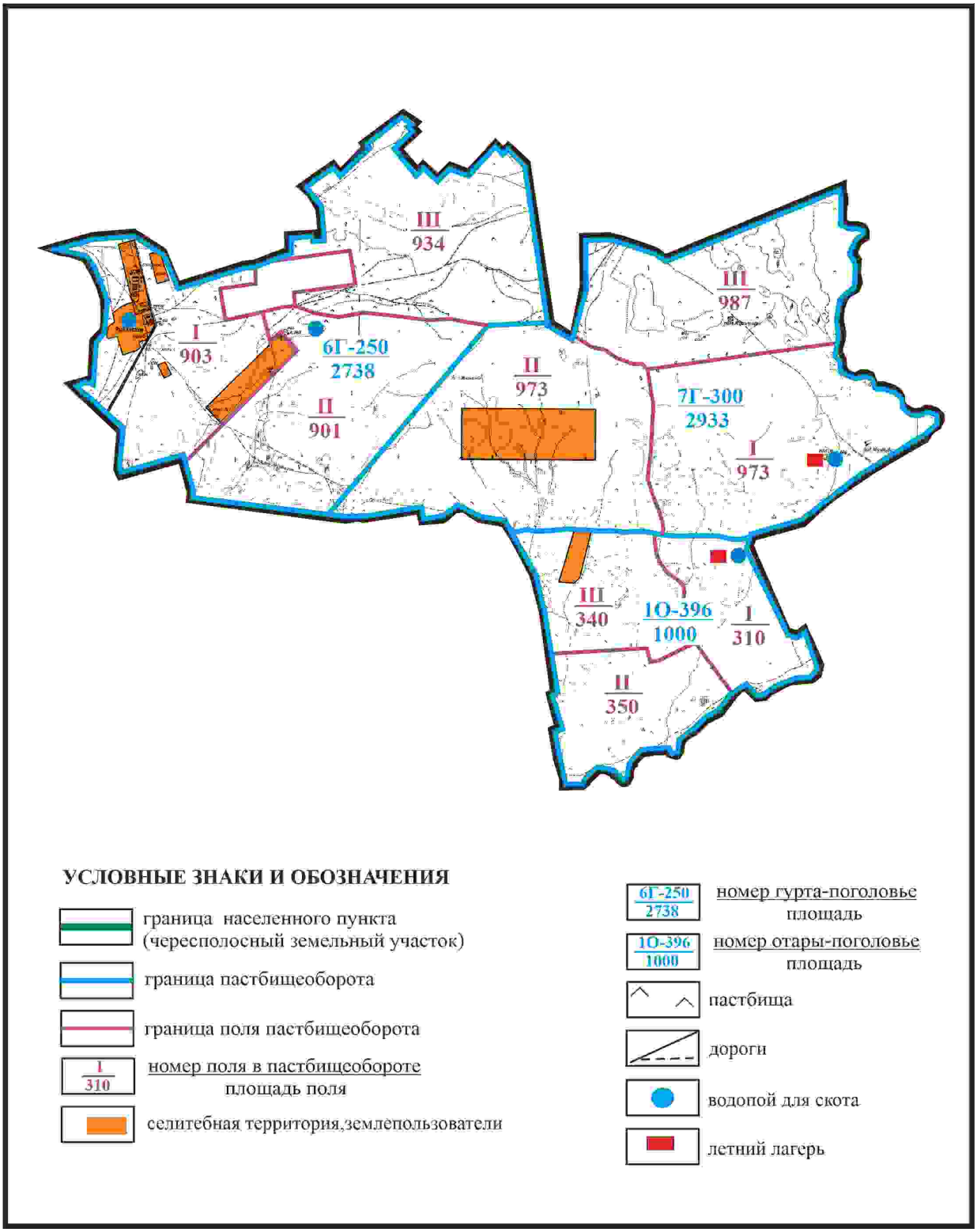

Приложение 51
к Плану по управлению
пастбищами и их использованию
по Бухар-Жыраускому району
на 2024-2028 годы

Схема доступа к водоисточникам села Акоре Бухар-Жырауского района (чересполосный участок 7127 га)

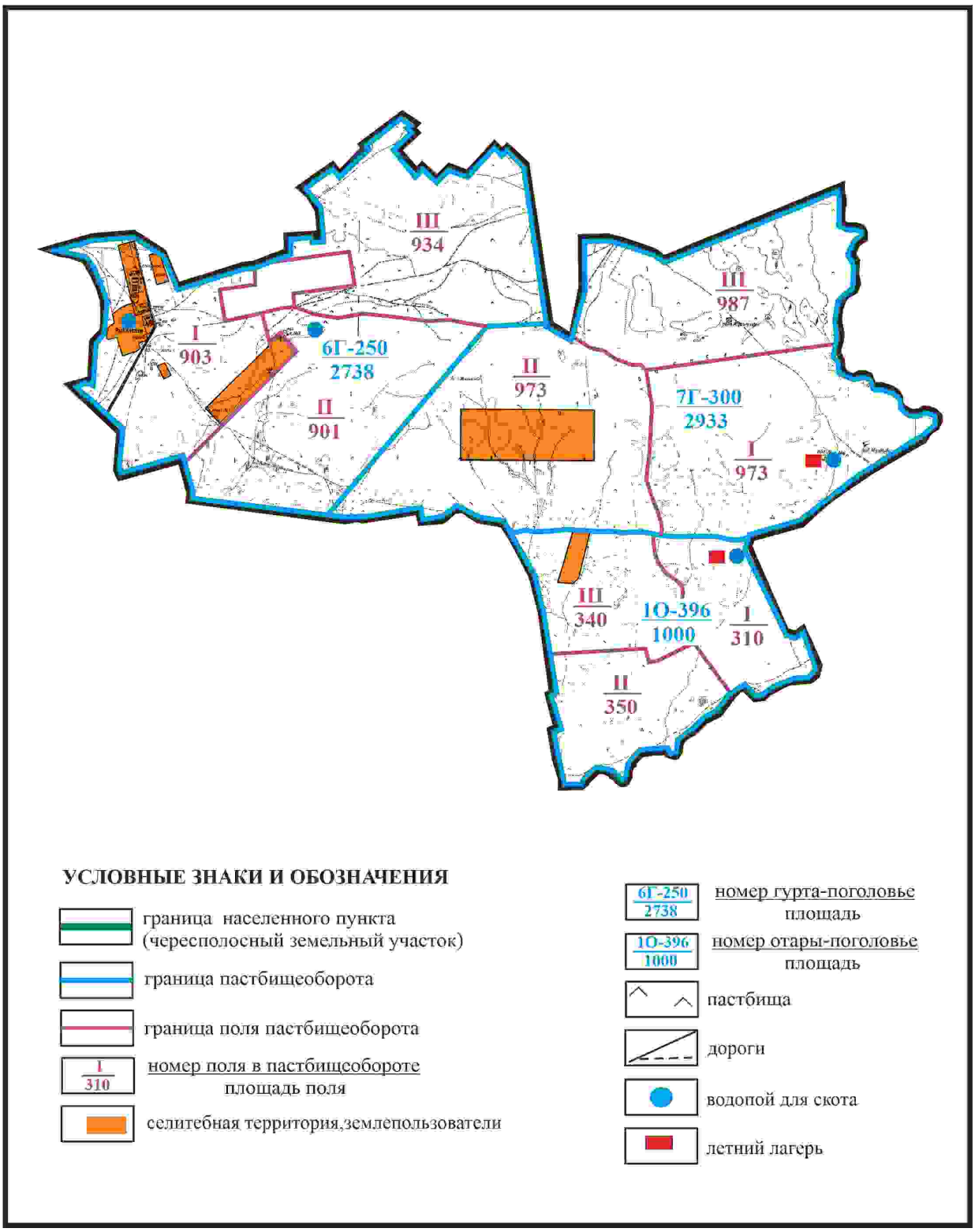

Приложение 52
к Плану по управлению
пастбищами и их использованию
по Бухар-Жыраускому району
на 2024-2028 годы

Схема расположения пастбищ на территории села Актобе Актобинского сельского округа Бухар-Жырауского района

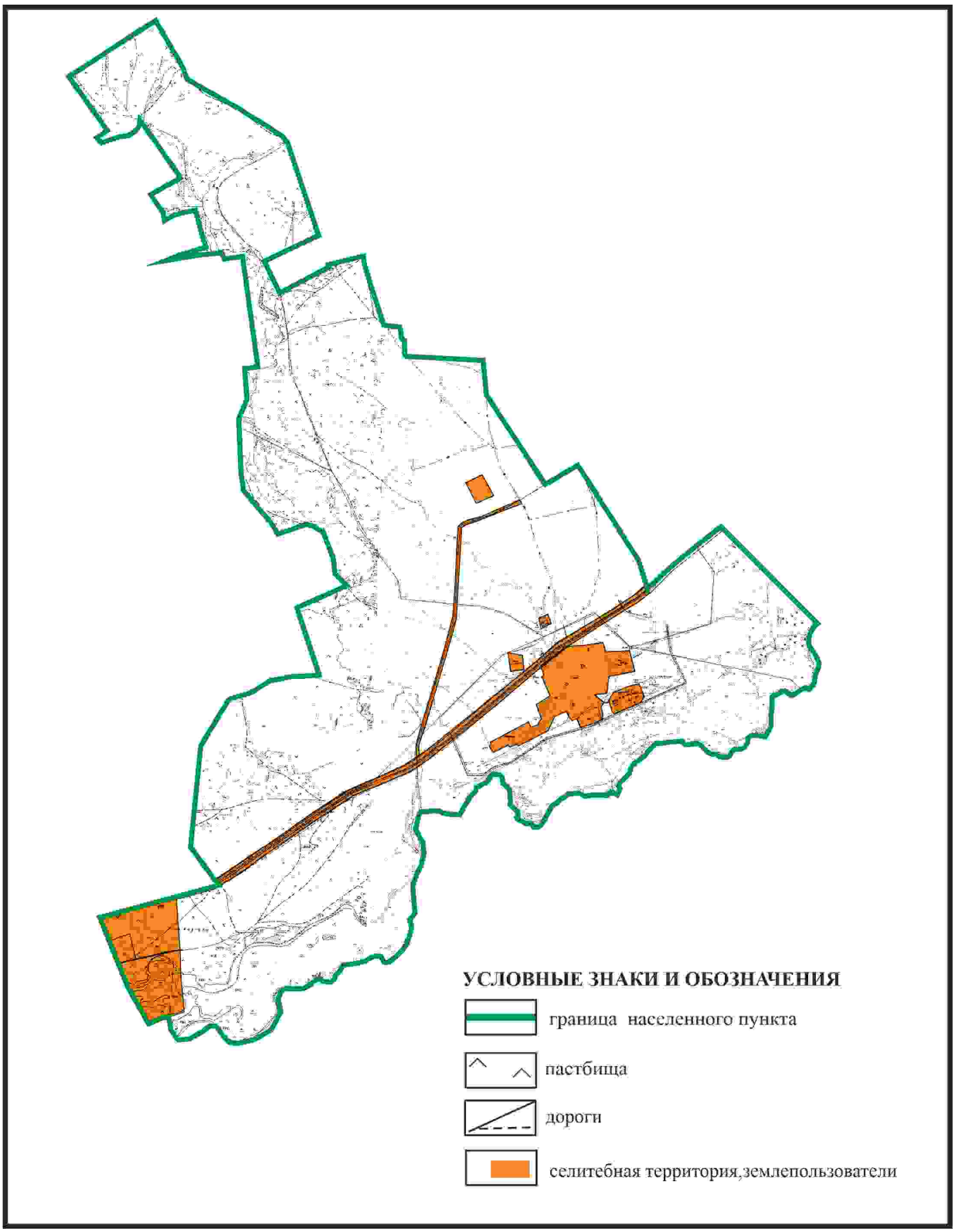

Приложение 53
к Плану по управлению
пастбищами и их использованию

по Бухар-Жыраускому району
на 2024-2028 годы

Схема с обозначением пастбищ, предназначенных для нужд населения по выпасу сельскохозяйственных животных личного подворья, в том числе общественных пастбищ села Актобе Актобинского сельского округа Бухар-Жырауского района

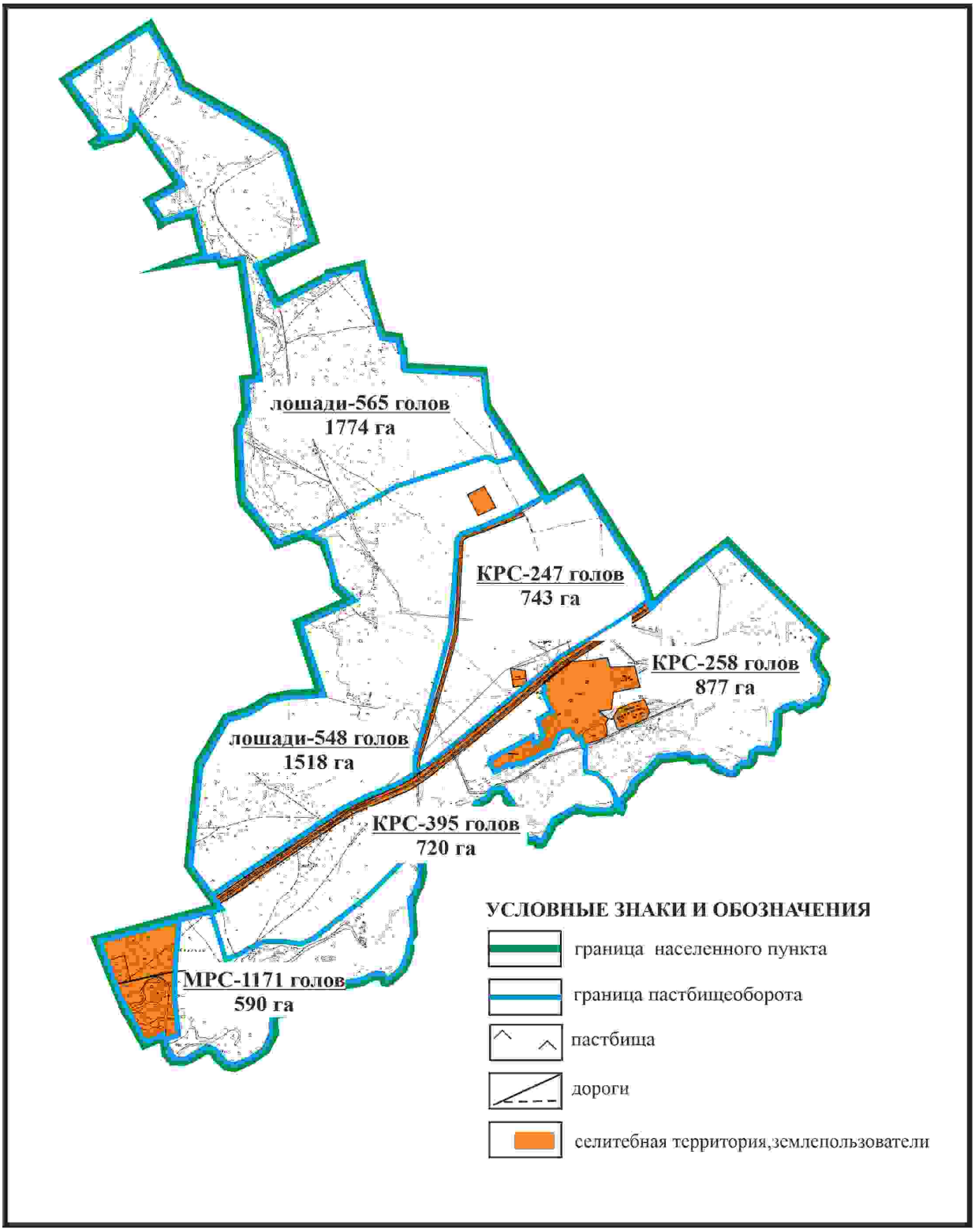

Приложение 54
к Плану по управлению
пастбищами и их использованию
по Бухар-Жыраускому району
на 2024-2028 года

Схема с обозначением сервитутов для прогона сельскохозяйственных животных, скотопрогонных трасс и иных объектов пастбищной инфраструктуры, а также скотомогильников (биометрических ям), села Актобе Актобинского сельского округа Бухар-Жырауского района

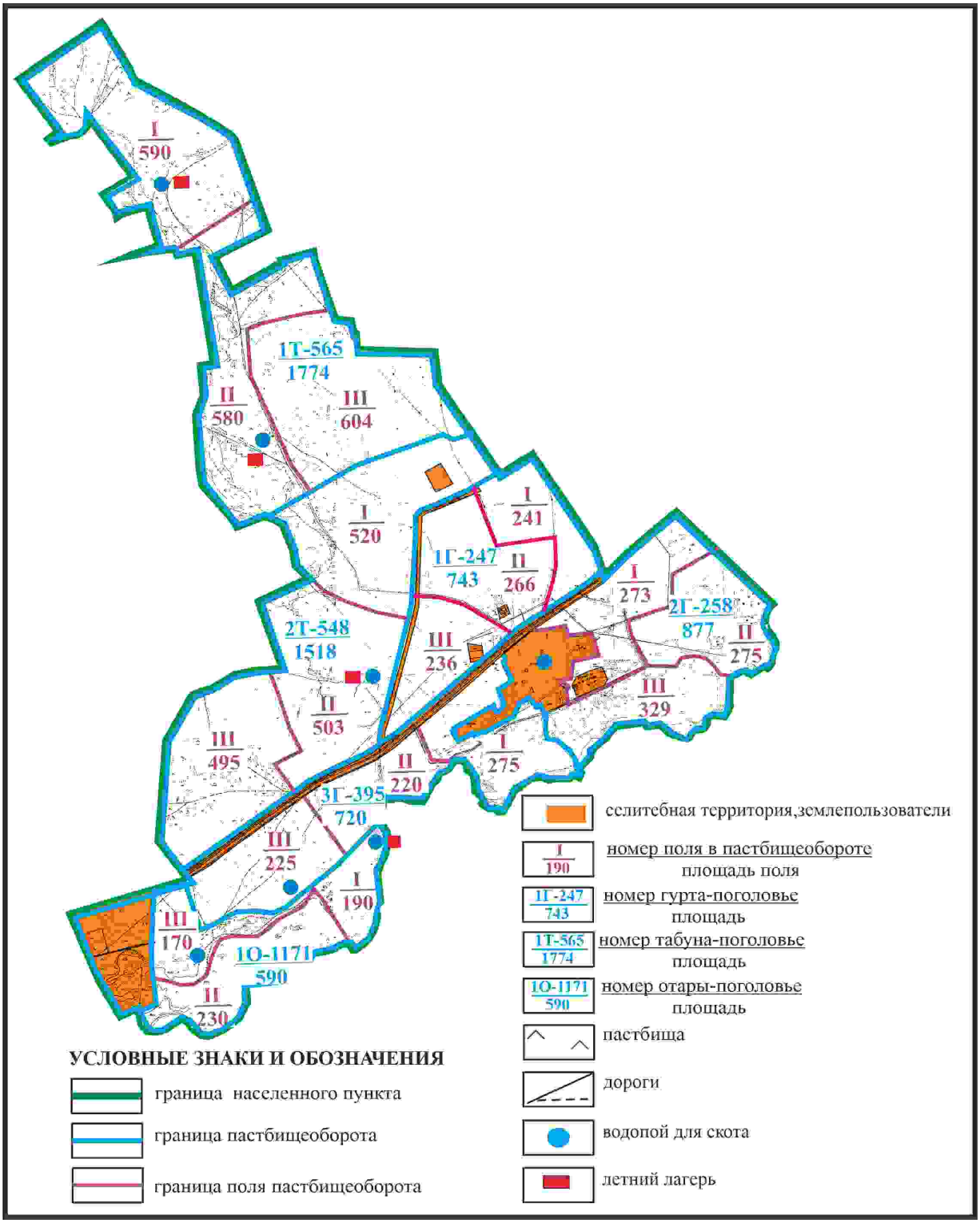

Приложение 55
к Плану по управлению
пастбищами и их использованию
по Бухар-Жыраускому району
на 2024-2028 годы

Схема доступа к водоисточникам села Актобе Актобинского сельского округа Бухар-Жыраускогo района

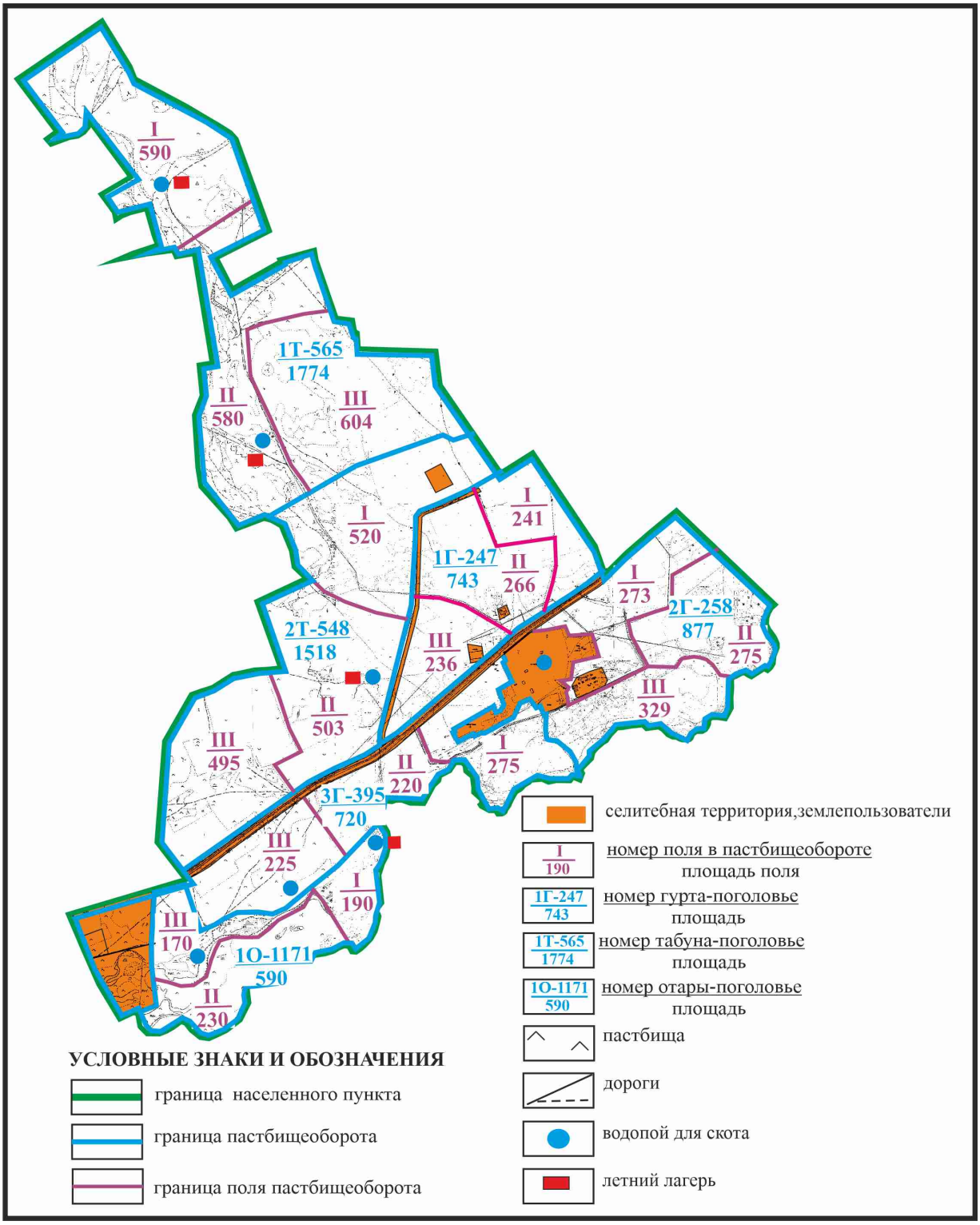

Приложение 56
к Плану по управлению
пастбищами и их использованию
по Бухар-Жыраускому району
на 2024-2028 годы

Схема расположения пастбищ на территории села Интумак Актобинского сельского округа Бухар-Жырауского района

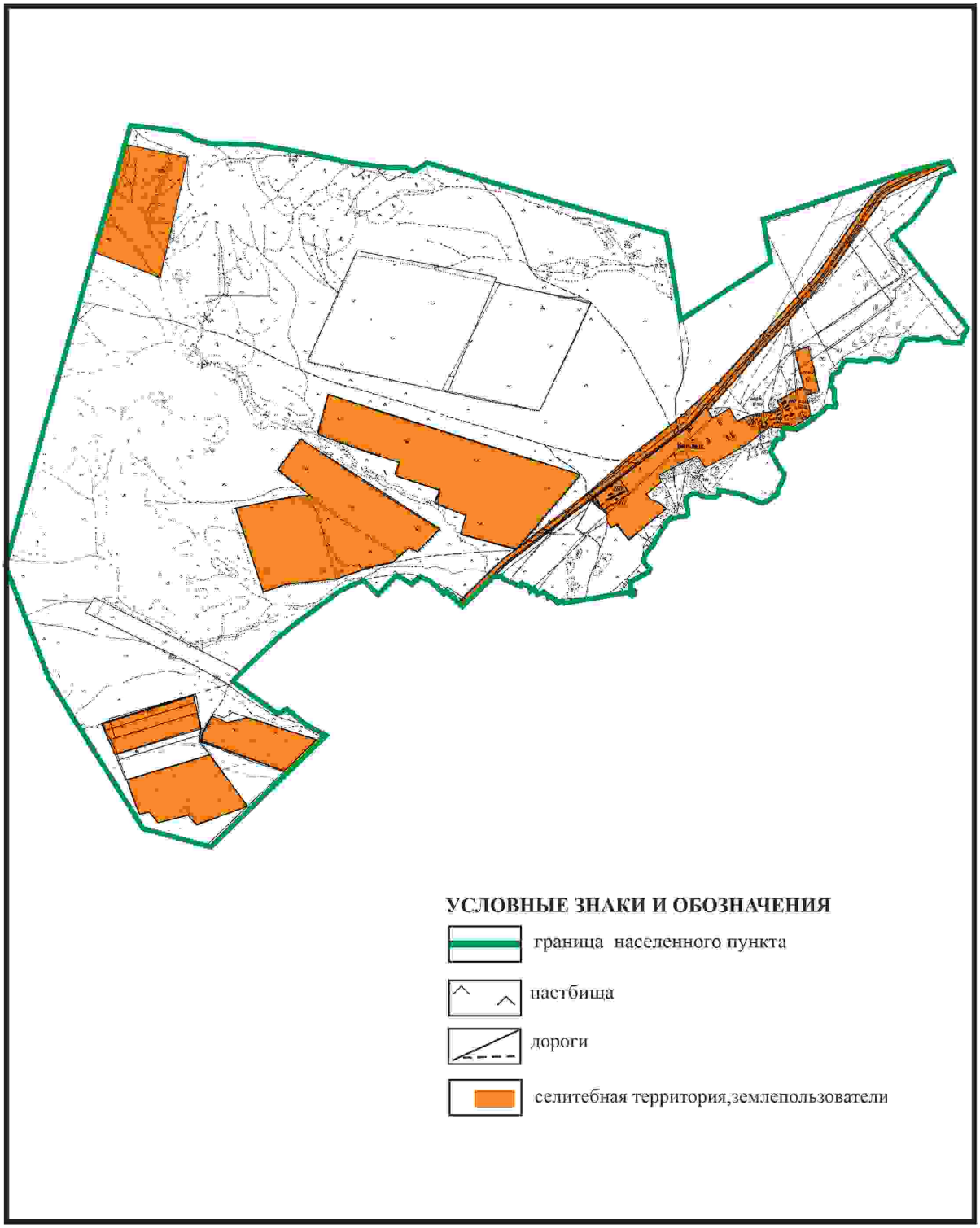

Приложение 57
к Плану по управлению
пастбищами и их использованию
по Бухар-Жыраускому району
на 2024-2028 годы

Схема с обозначением пастбищ, предназначенных для нужд населения по выпасу сельскохозяйстенных животных личного подворья, в том числе общественных пастбищ, села Интумак Актобинского сельского округа Бухар-Жырауского района

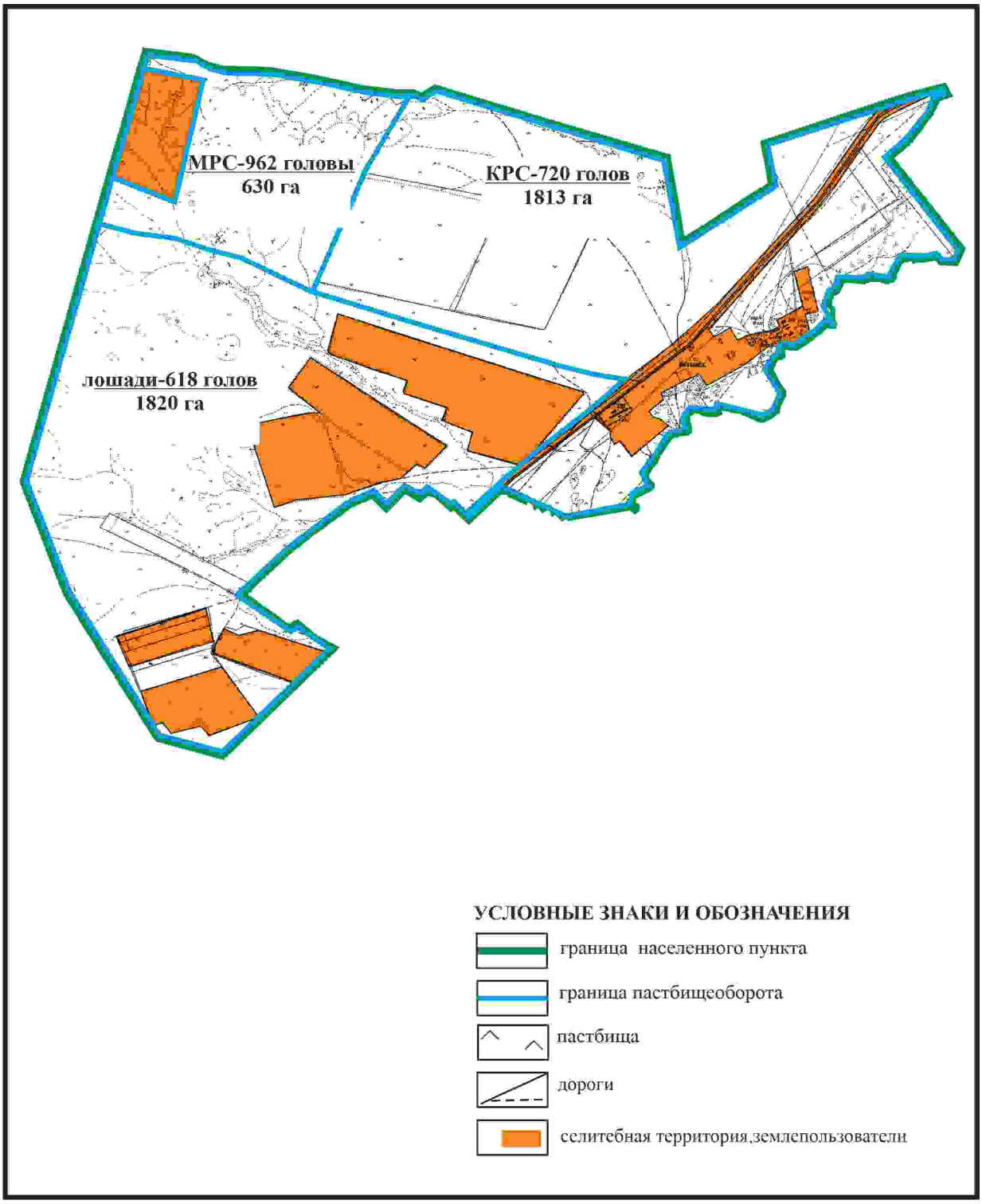

Приложение 58
к Плану по управлению

пастбищами и их использованию
по Бухар-Жыраускому району
на 2024-2028 годы

Схема с обозначением сервитутов для прогона сельскохозяйственных животных, скотопрогонных трасс и иных объектов пастбищной инфраструктуры, а также скотомогильников (биометрических ям), села Интумак Актобинского сельского округа Бухар-Жырауского района

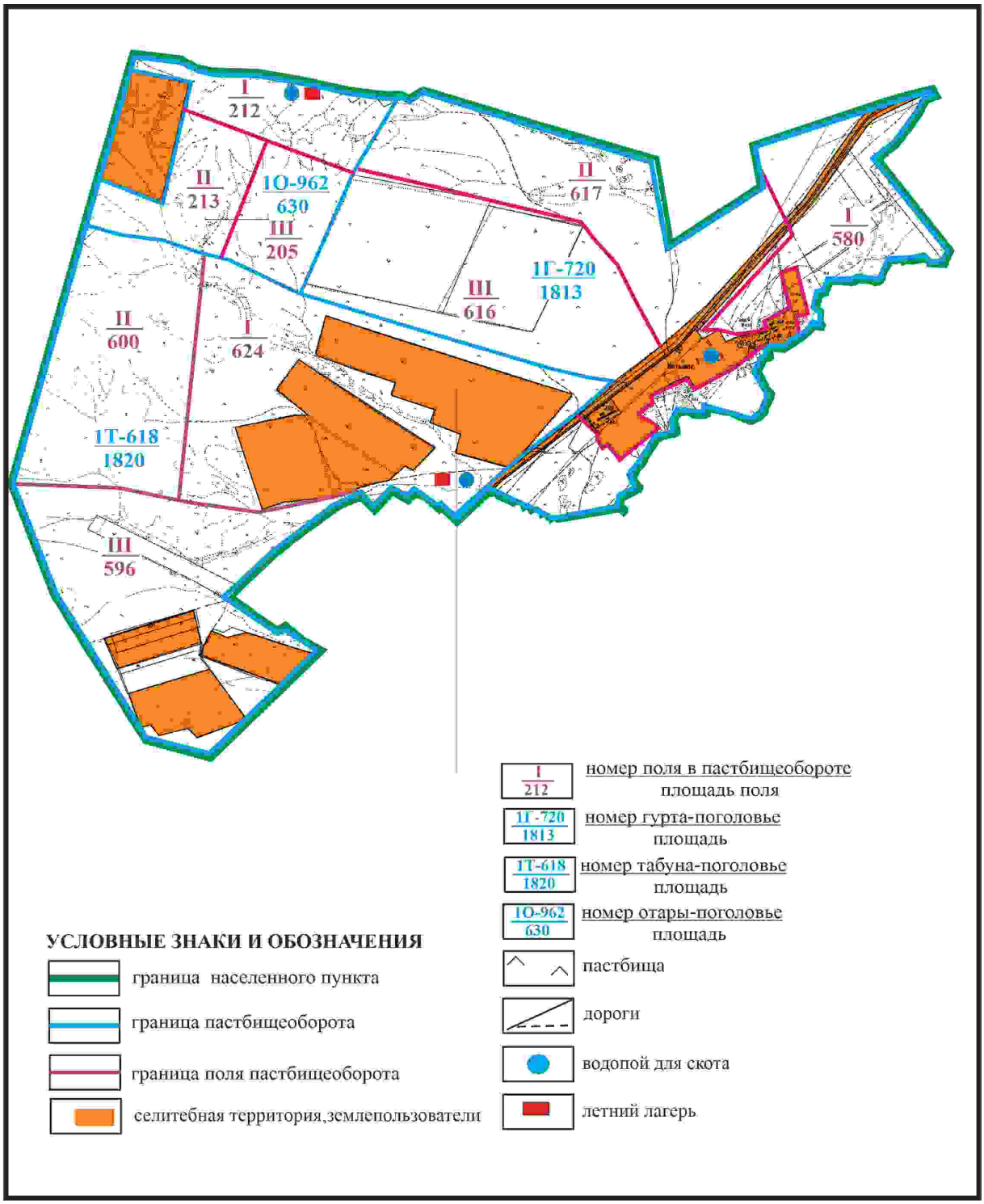

Приложение 59
к Плану по управлению
пастбищами и их использованию
по Бухар-Жыраускому району
на 2024-2028 годы

Схема доступа к водоисточникам села Интумак Актобинского сельского округа Бухар-Жырауского района

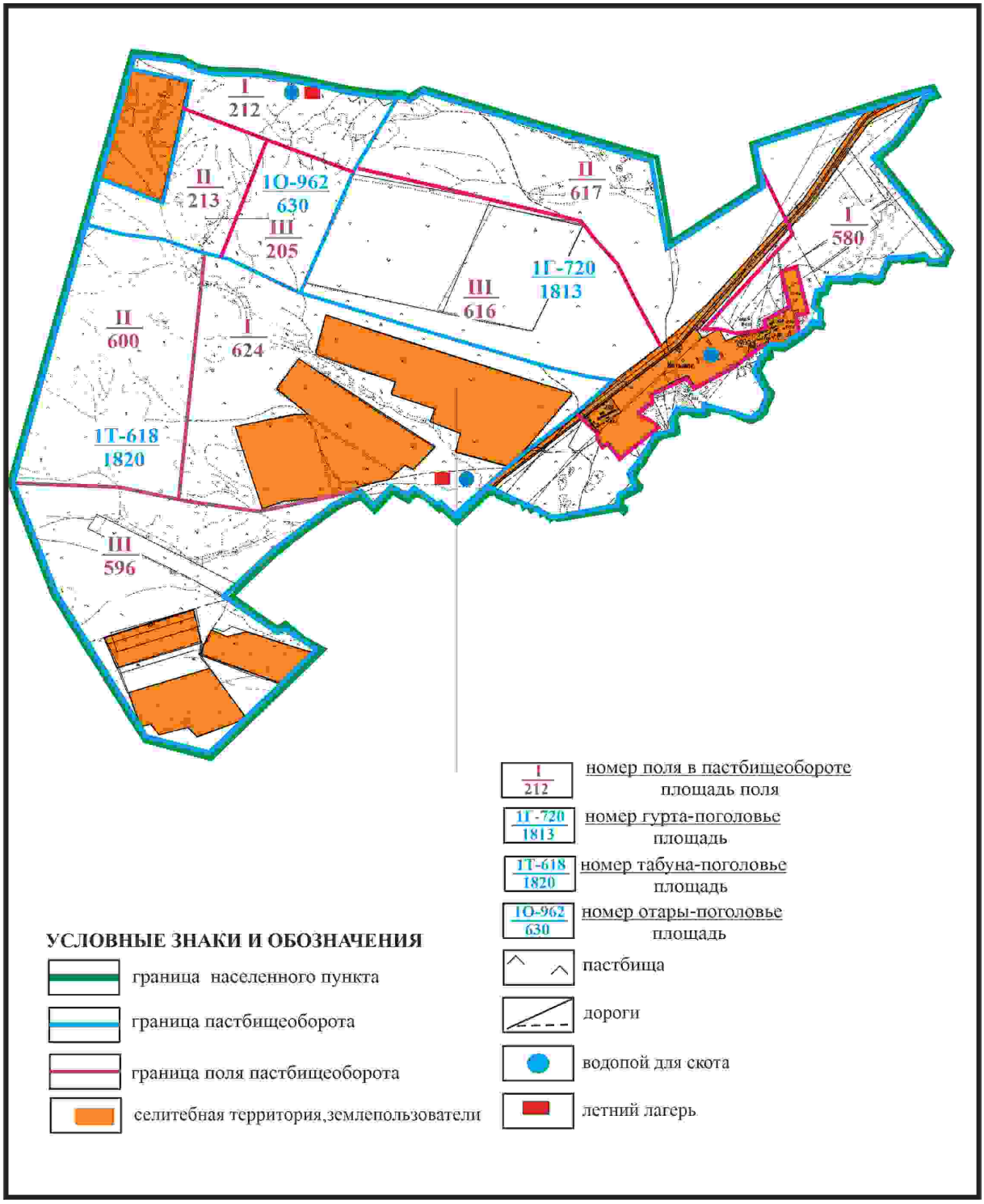

Приложение 60
к Плану по управлению
пастбищами и их использованию
по Бухар-Жыраускому району
на 2024-2028 годы

Схема расположения пастбищ на территории села Баймырза сельского округа Баймырза Бухар-Жырауского района (земли села и общественные пастбища)

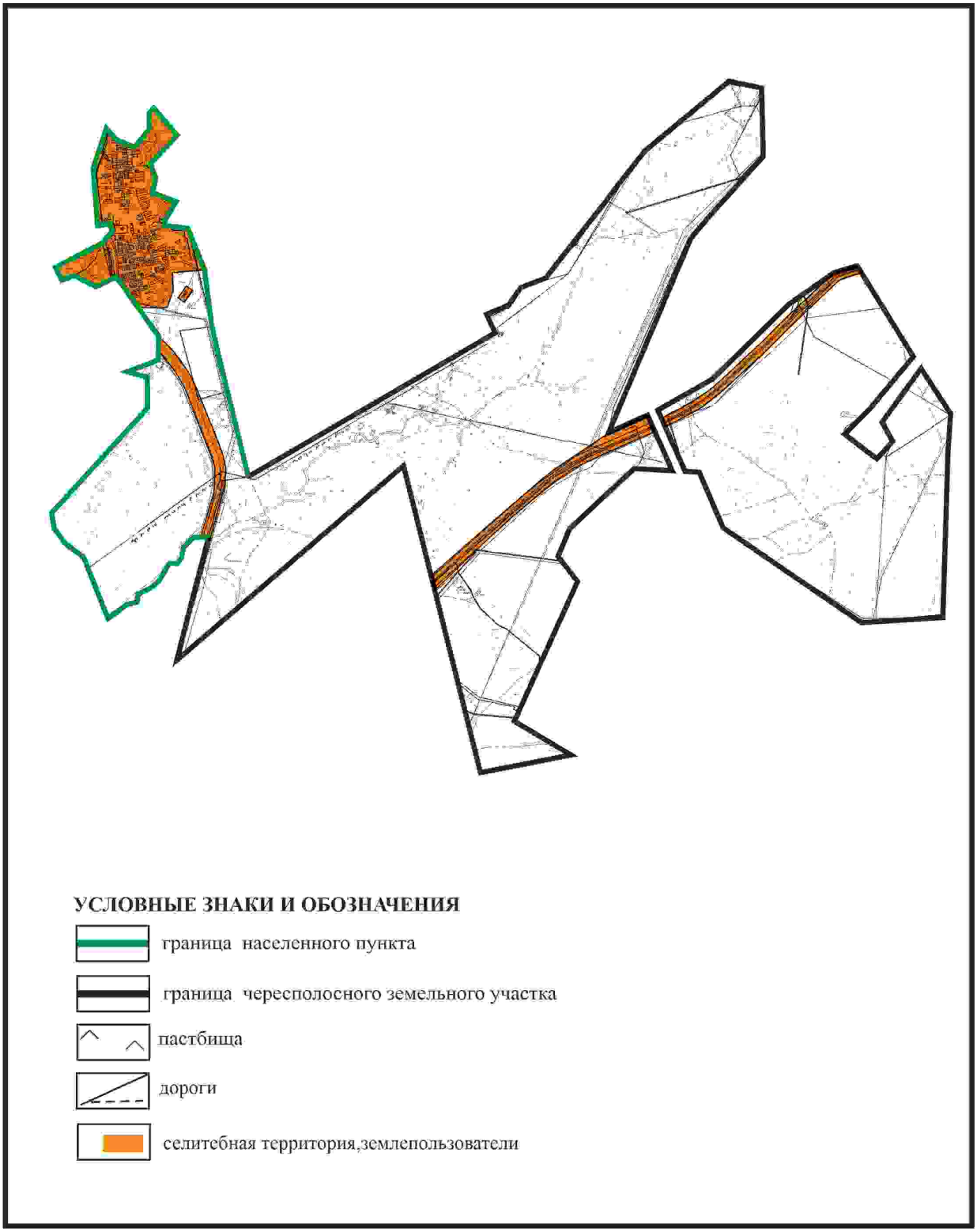

Приложение 61
к Плану по управлению
пастбищами и их использованию
по Бухар-Жыраускому району
на 2024-2028 годы

Схема с обозначением пастбищ для нужд населения по выпасу сельскохозяйственных животных личного подворья, в том числе общественных пастбищ, села Баймырза сельского округа Баймырза Бухар-Жырауского района (земли села и общественные пастбища)

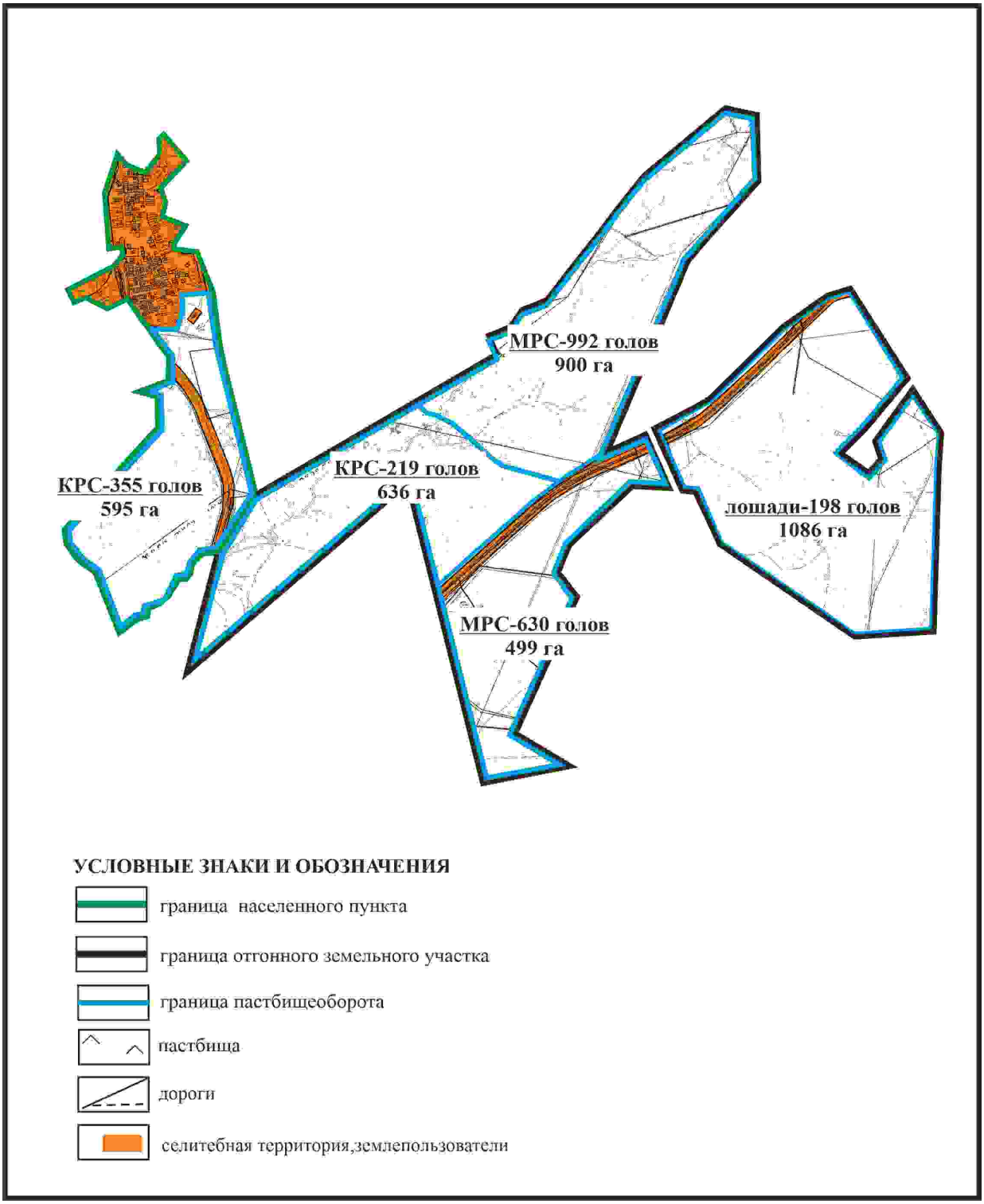

Приложение 62
к Плану по управлению
пастбищами и их использованию

по Бухар-Жыраускому району
на 2024-2028 годы

Схема с обозначением сервитутов для прогона сельскохозяйственных животных, скотопрогонных трасс и иных объектов пастбищной инфраструктуры, а также скотомогильников (биометрических ям), села Баймырза сельского округа Баймырза Бухар-Жырауского района (земли села и общественные пастбища)

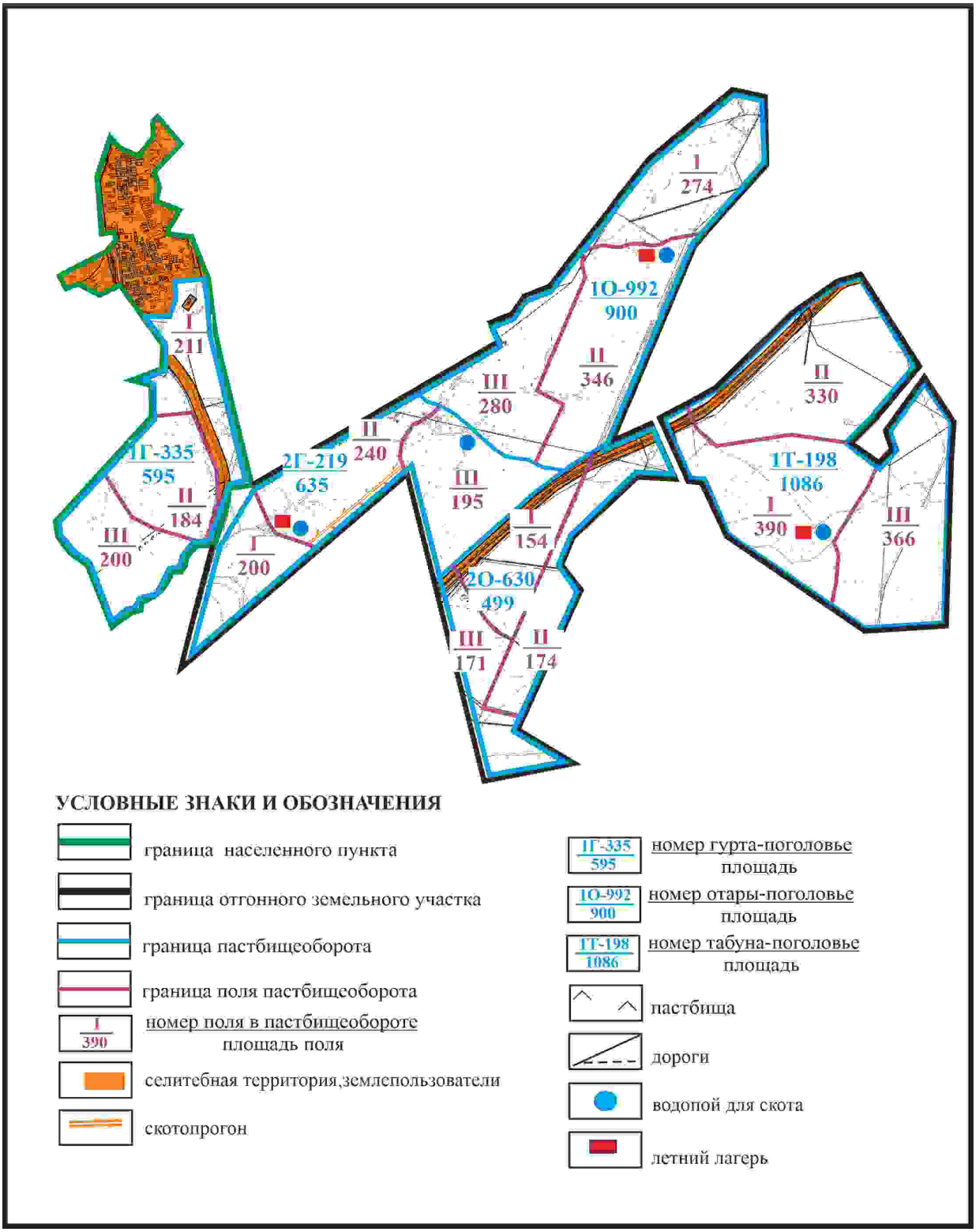

Приложение 63
к Плану по управлению
пастбищами и их использованию
по Бухар-Жыраускому району
на 2024-2028 годы

Схема доступа к водоисточникам села Баймырза сельского округа Баймырза Бухар-Жырауского района (земли села и общественные пстбища)

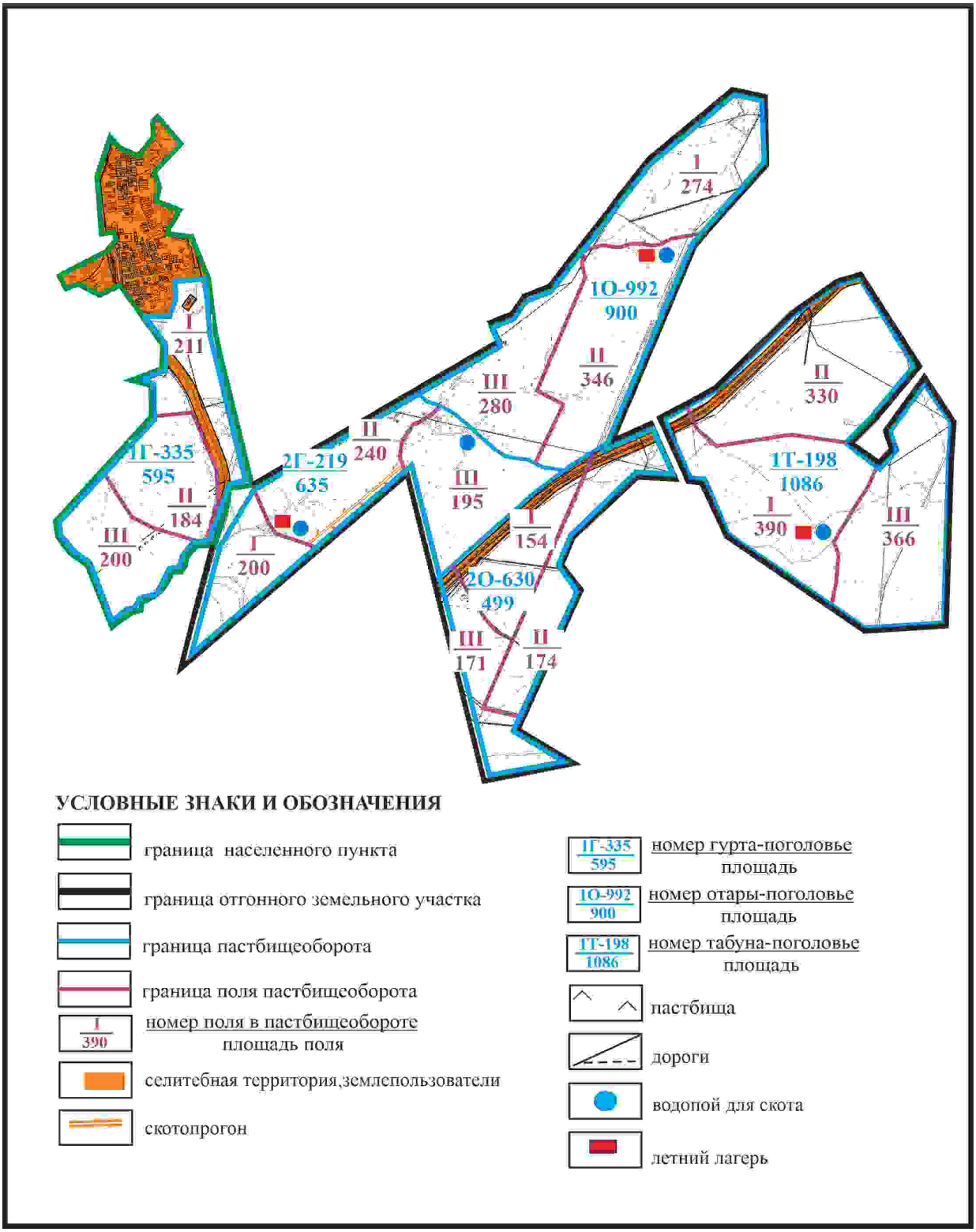

Приложение 64
к Плану по управлению
пастбищами и их использованию
по Бухар-Жыраускому району
на 2024-2028 годы

Схема расположения пастбищ на территории села Астаховка сельского округа Баймырза Бухар-Жыраускогo района (земли села и общественные пастбища)

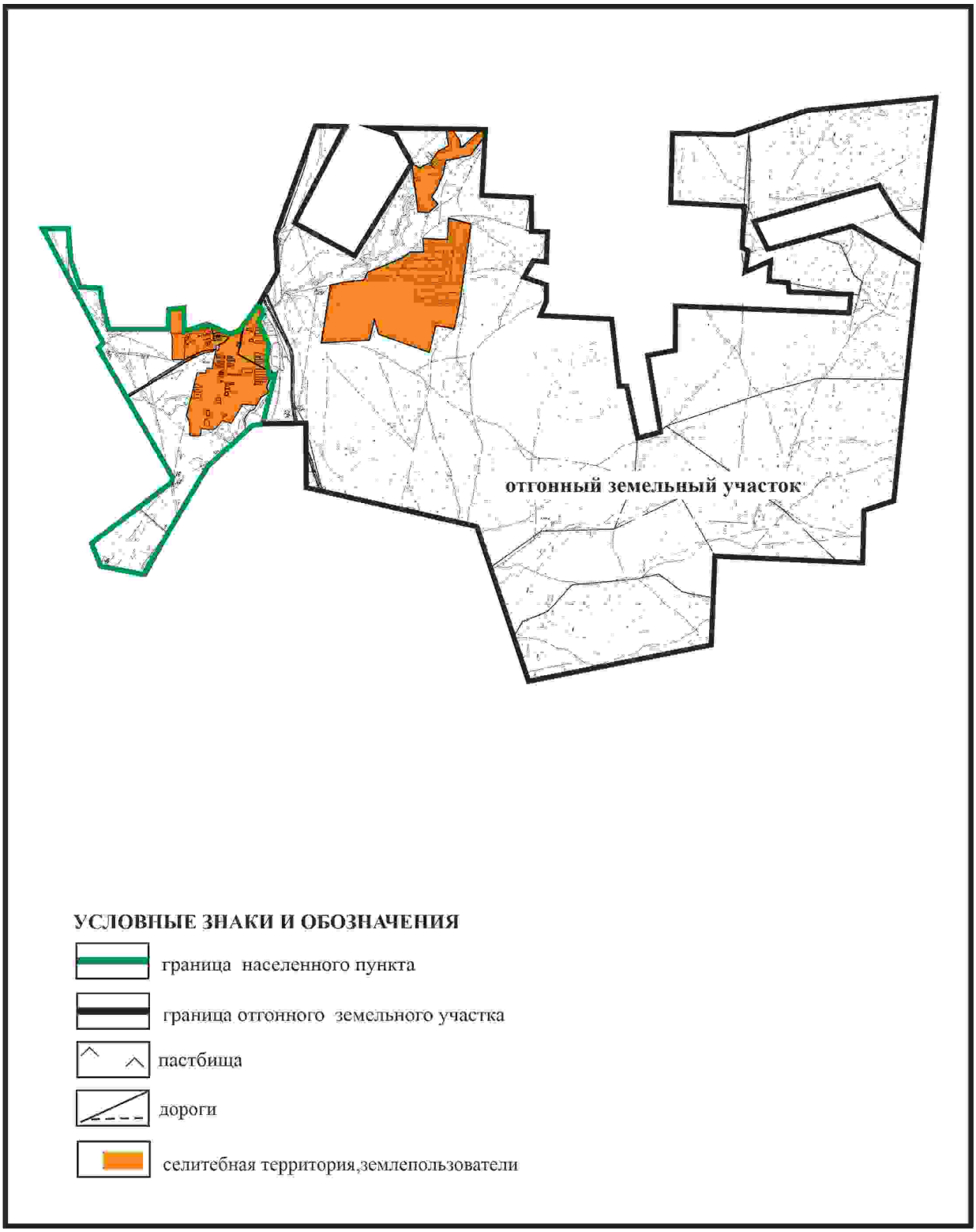

Приложение 65
к Плану по управлению
пастбищами и их использованию
по Бухар-Жыраускому району
на 2024-2028 годы

Схема с обозначением пастбищ для нужд населения по выпасу сельскохозяйственных животных личного подворья, в том числе общественных пастбищ, села Астаховка сельского округа Баймырза Бухар-Жырауского района (земли села и общественные пастбища)

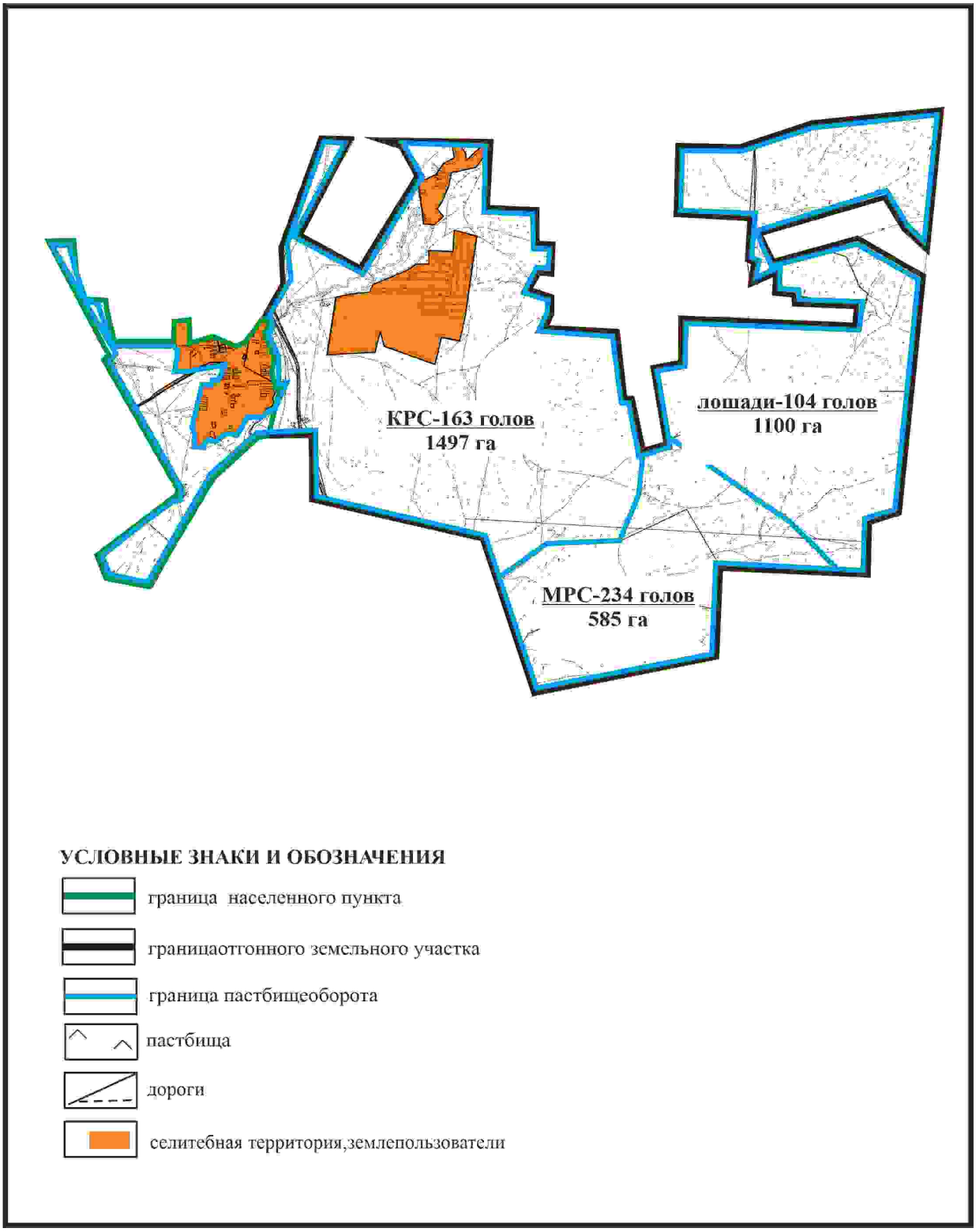

Приложение 66
к Плану по управлению

пастбищами и их использованию
по Бухар-Жыраускому району
на 2024-2028 годы

Схема с обозначением сервитутов для прогона сельскохозяйственных животных, скотопрогонных трасс и иных объектов пастбищной инфраструктуры, а также скотомогильников (биометрических ям), села Астаховка сельского округа Баймырза Бухар-Жырауского района (земли села и общественные пастбища)

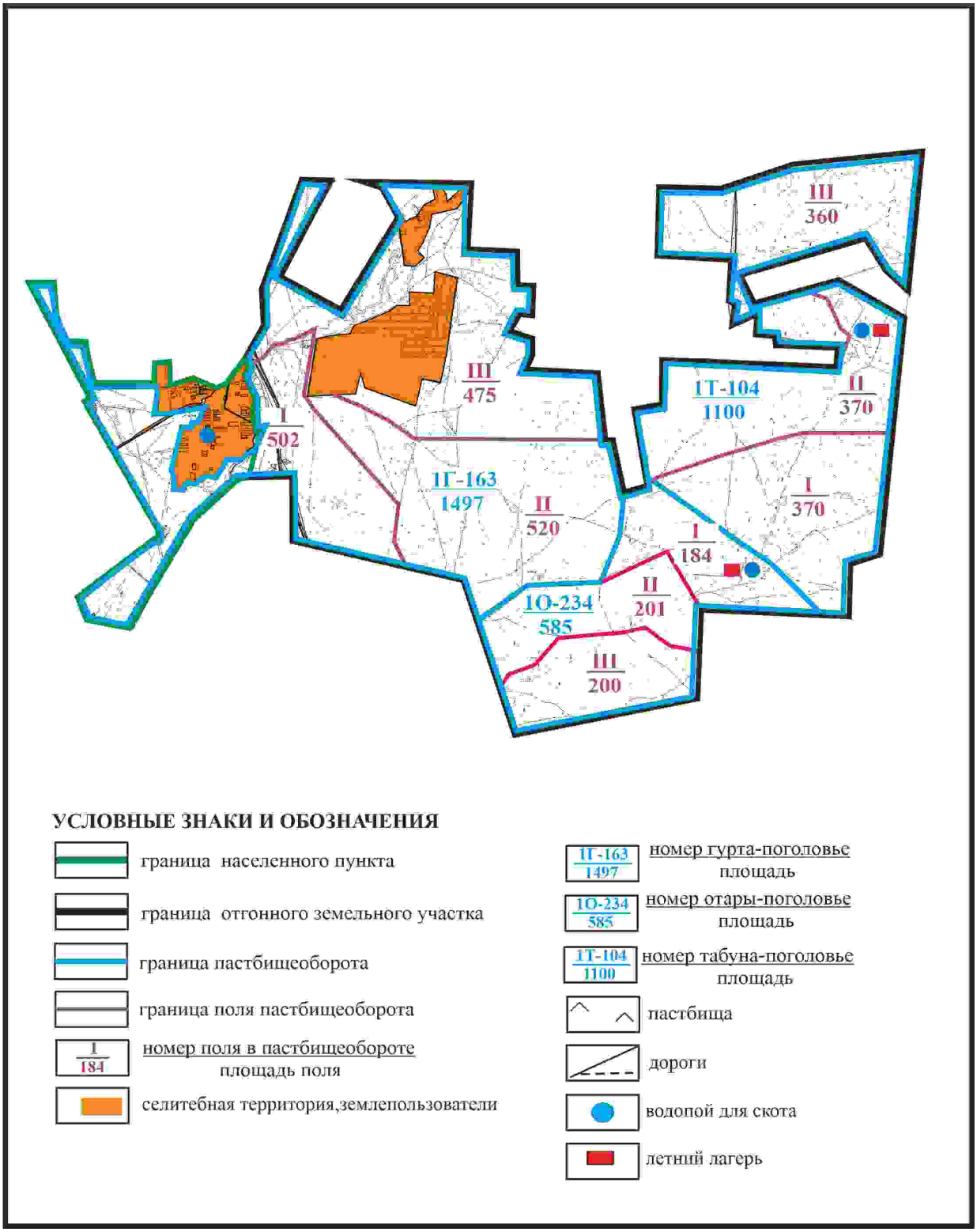

Приложение 67
к Плану по управлению
пастбищами и их использованию
по Бухар-Жыраускому району
на 2024-2028 годы

Схема доступа к водоисточникам села Астаховка сельского округа Баймырза Бухар-Жыраускогo района (земли села и общественные пастбища)

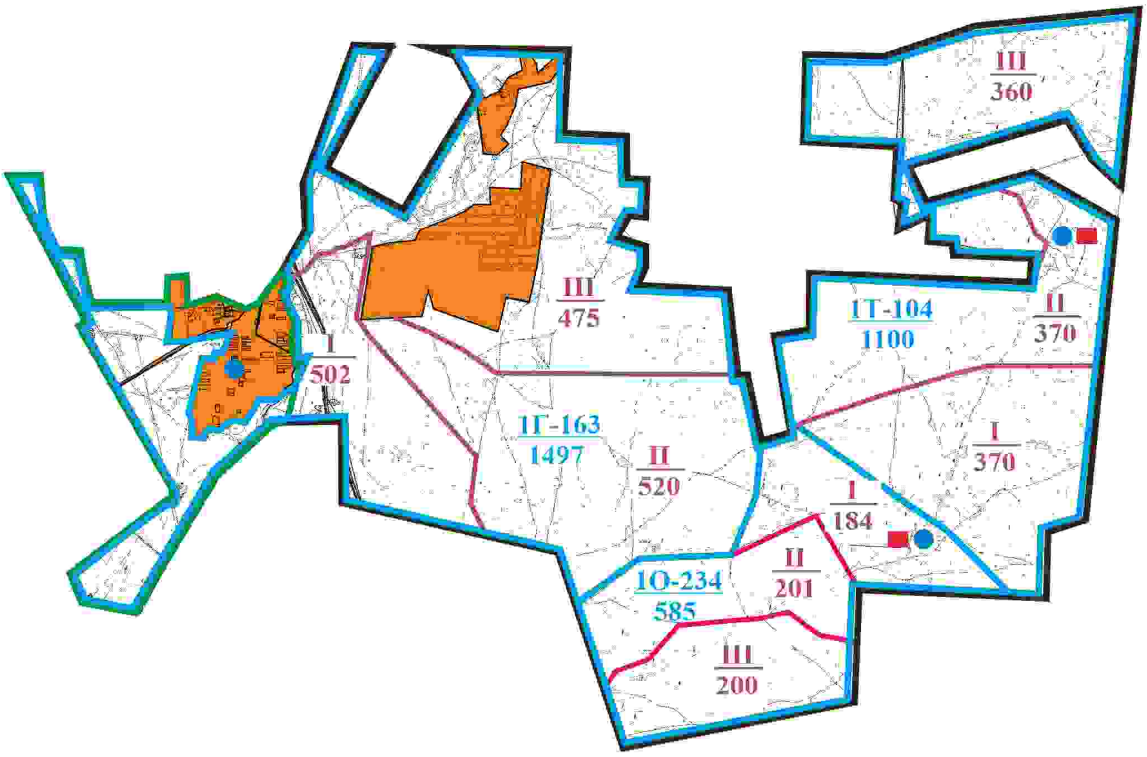

УСЛОВНЫЕ ЗНАКИ И ОБОЗНАЧЕНИЯ

- граница населенного пункта
- граница отгонного земельного участка
- граница пастбищеоборота
- граница поля пастбищеоборота
- I/184 — номер поля в пастбищеобороте / площадь поля
- селитебная территория,землепользователи
- 1Г-163/1497 — номер гурта-поголовье / площадь
- 1О-234/585 — номер отары-поголовье / площадь
- 1Т-104/1100 — номер табуна-поголовье / площадь
- пастбища
- дороги
- водопой для скота
- летний лагерь

Приложение 68
к Плану по управлению
пастбищами и их использованию
по Бухар-Жыраускому району
на 2024-2028 годы

Схема расположения пастбищ на территории села Белагаш Белагашского сельского округа Бухар-Жырауского района

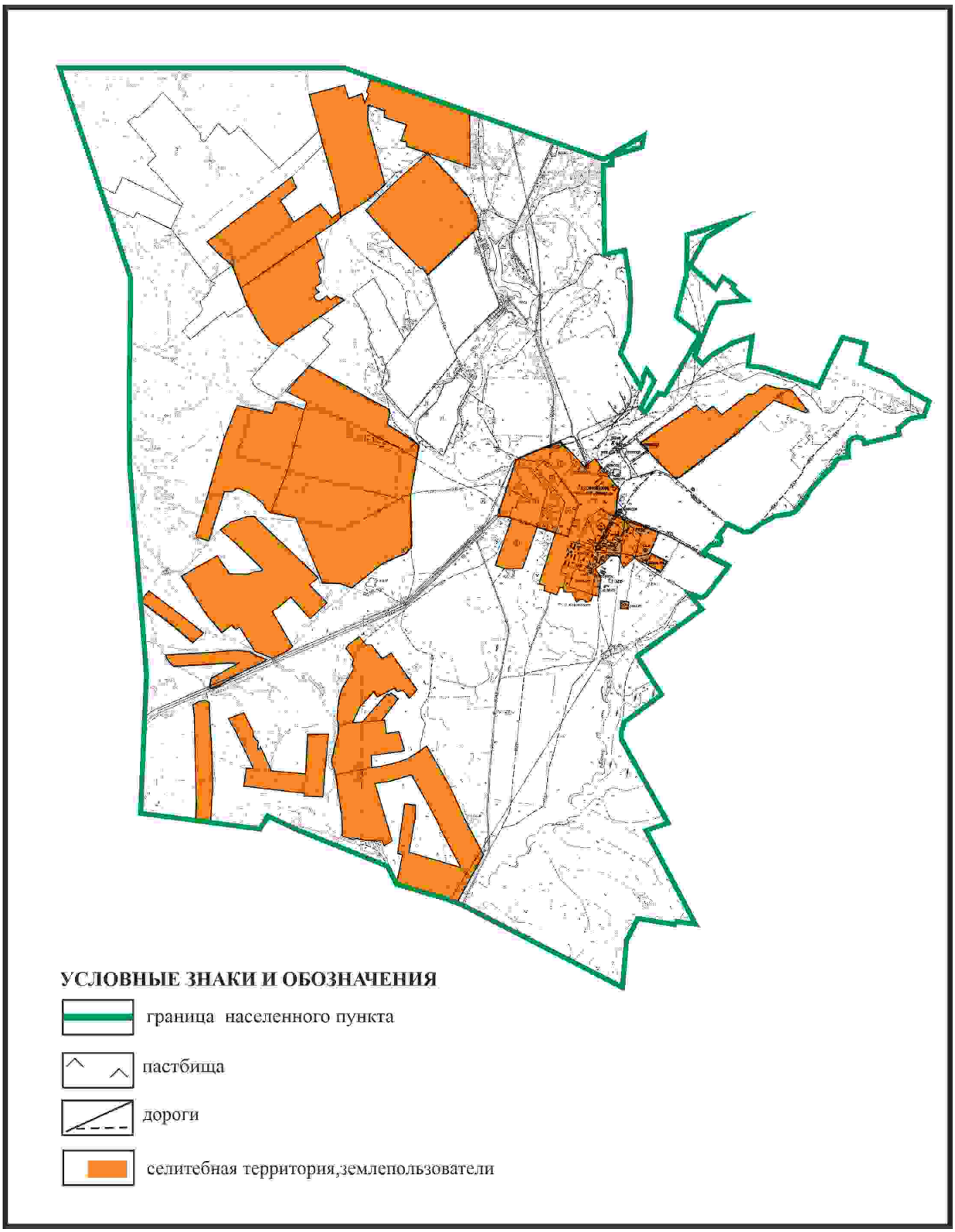

Приложение 69
к Плану по управлению
пастбищами и их использованию

по Бухар-Жыраускому району
на 2024-2028 годы

Схема с обозначением пастбищ для нужд населения по выпасу сельскохозяйственных животных личного подворья, в том числе общественных пастбищ, села Белагаш Белагашского сельского округа Бухар-Жырауского района

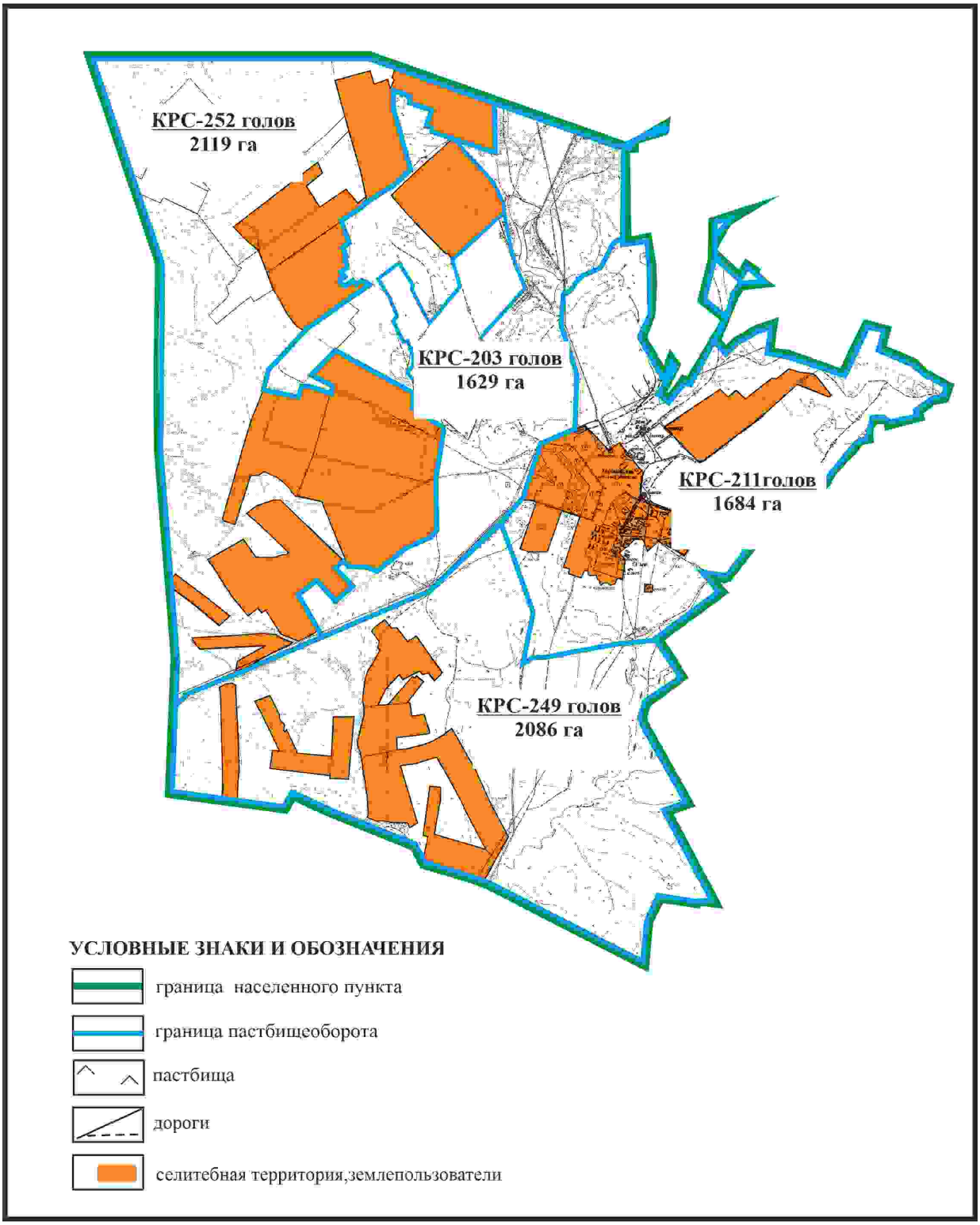

Приложение 70
к Плану по управлению
пастбищами и их использованию
по Бухар-Жыраускому району
на 2024-2028 годы

Схема с обозначением сервитутов для прогона сельскохозяйственных животных, скотопрогонных трасс и иных объектов пастбищной инфраструктуры, а также скотомогильников (биометрических ям), села Белагаш Белагашского сельского округа Бухар-Жырауского района

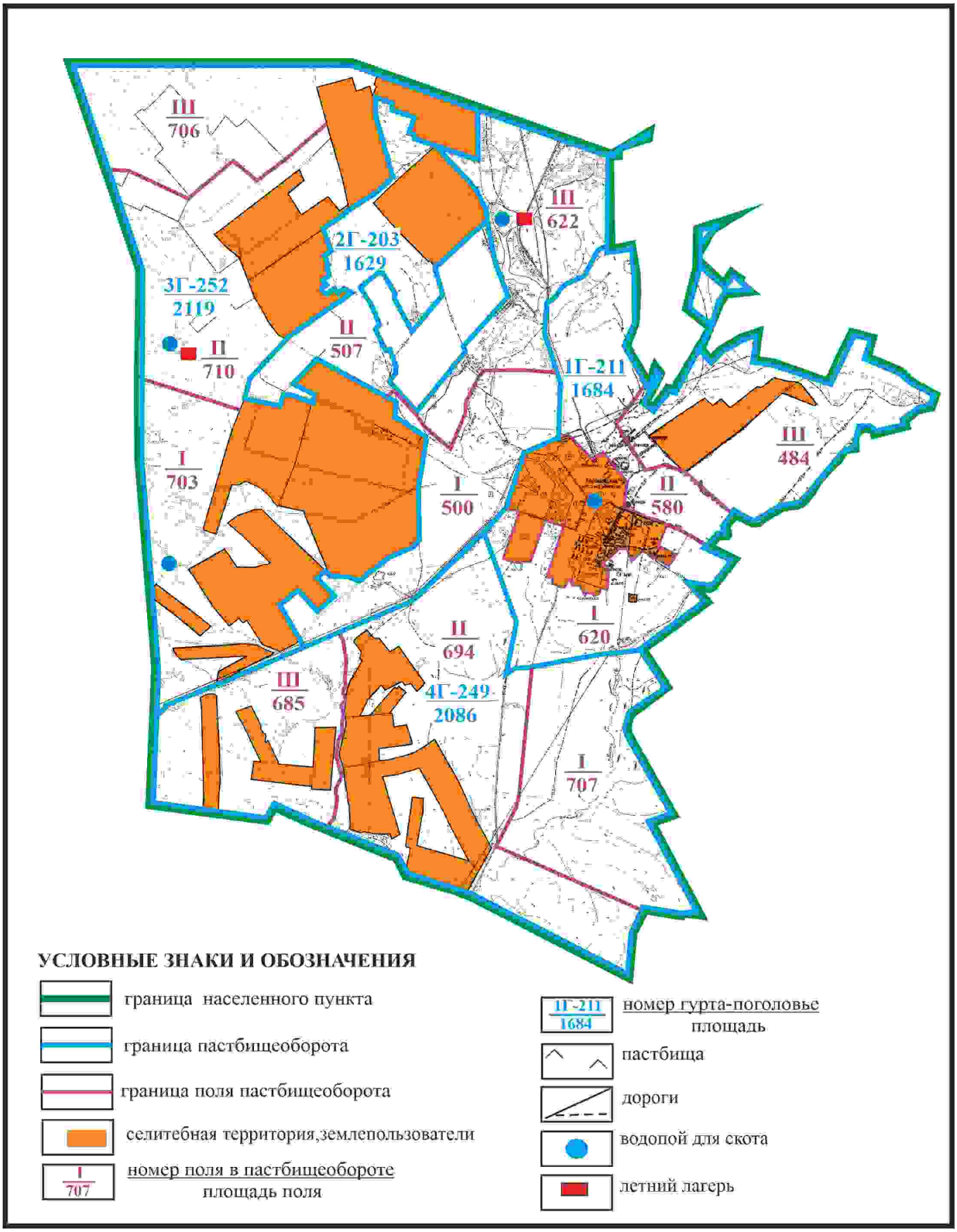

Приложение 71
к Плану по управлению
пастбищами и их использованию
по Бухар-Жыраускому району
на 2024-2028 годы

Схема доступа к водоисточникам села Белагаш Белагашского сельского округа Бухар-Жырауского района

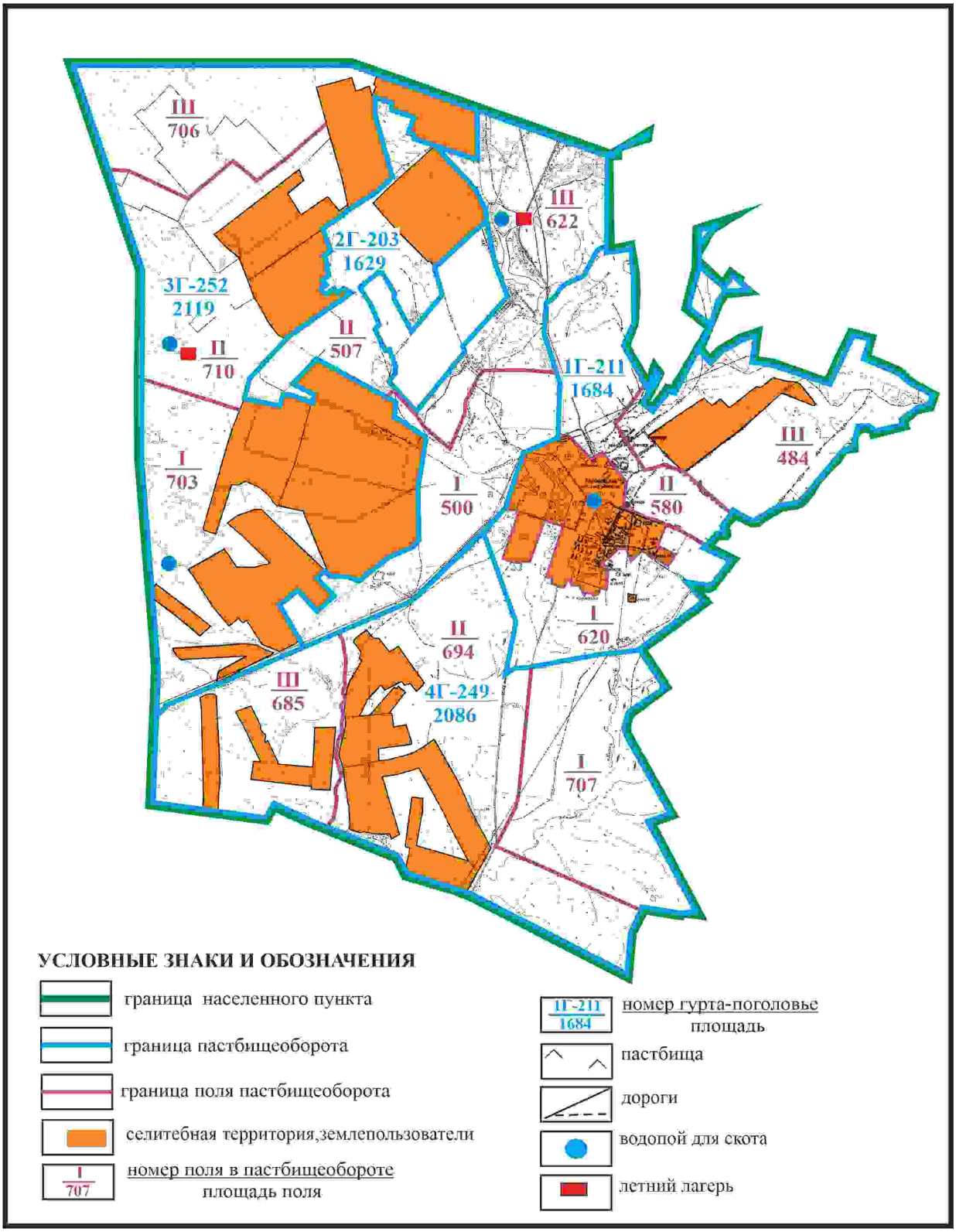

Приложение 72
к Плану по управлению
пастбищами и их использованию

по Бухар-Жыраускому району
на 2024-2028 годы

Схема с обозначением пастбищ , которые могут быть предоставлены в землепользование пастбищепользователям села Белагаш Белагашского сельского округа Бухар-Жырауского района (чересполосный земельный участок)

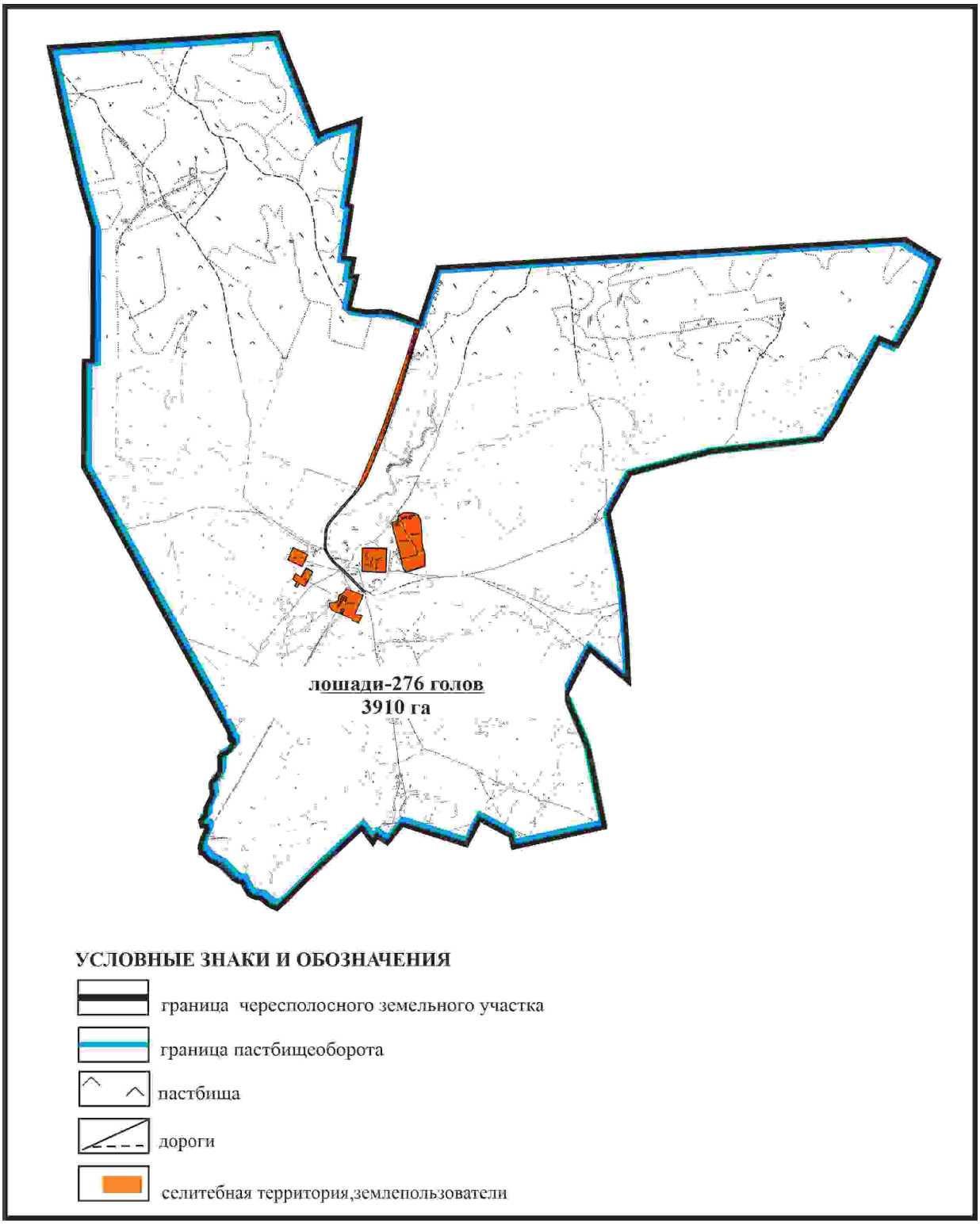

Приложение 73
к Плану по управлению
пастбищами и их использованию
по Бухар-Жыраускому району
на 2024-2028 годы

Схема с обозначением сервитутов для прогона сельскохозяйственных животных, скотопрогонных трасс и иных объектов пастбищной инфраструктуры, а также скотомогильников (биометрических ям), села Белагаш Белагашского сельского округа Бухар-Жырауского района (чересполосный земельный участок)

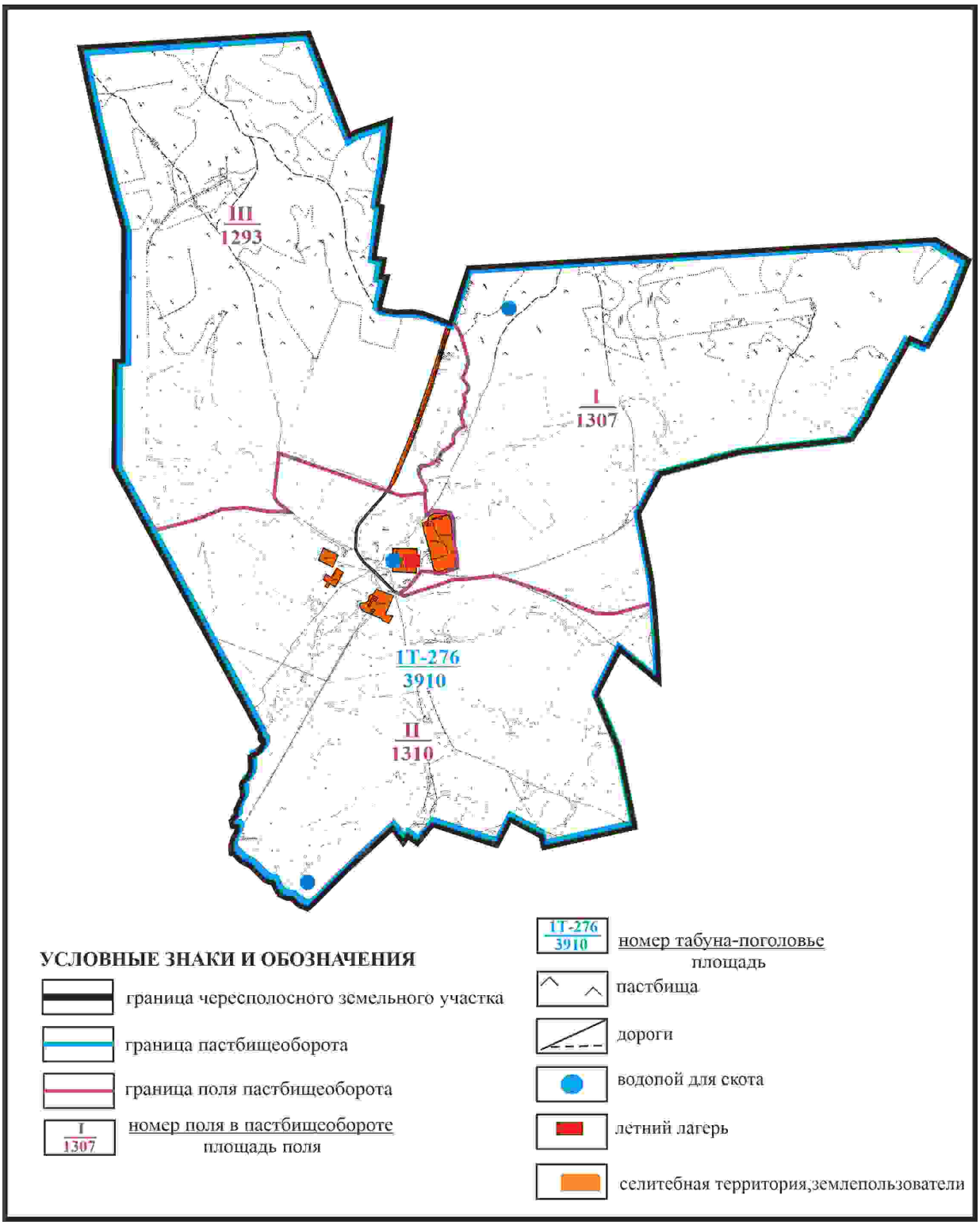

Приложение 74
к Плану по управлению
пастбищами и их использованию
по Бухар-Жыраускому району
на 2024-2028 годы

Схема доступа к водоисточникам села Белагаш Белагашского сельского округа Бухар-Жырауского района (чересполосный земельный участок)

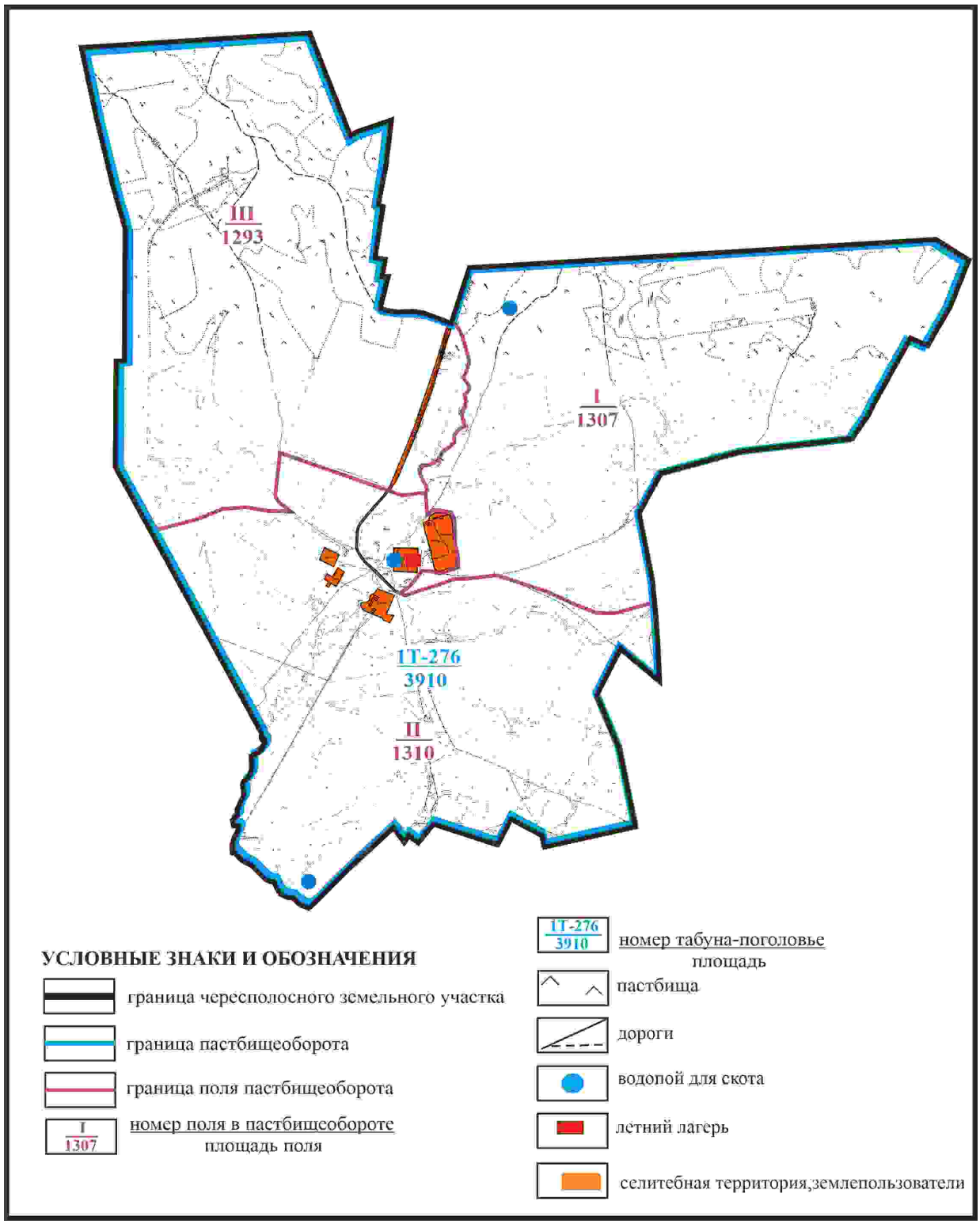

Приложение 75
к Плану по управлению
пастбищами и их использованию
по Бухар-Жыраускому району
на 2024-2028 годы

Схема размещения поголовья сельскохозяйственных животных села Белагаш на отгонных пастбищах Белагашского сельского округа Бухар-Жырауского района (отгонный земельный участок)

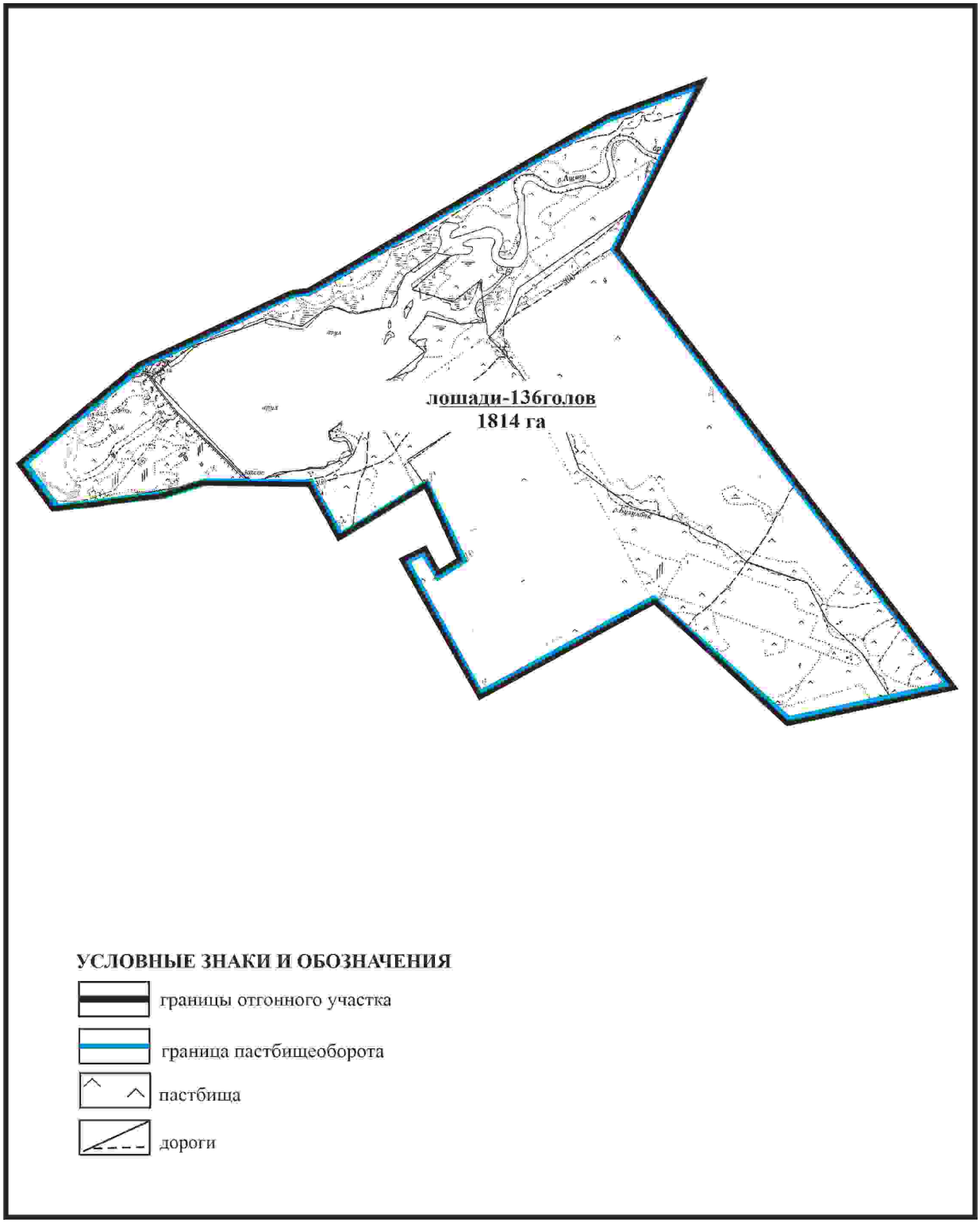

Приложение 76
к Плану по управлению

пастбищами и их использованию
по Бухар-Жыраускому району
на 2024-2028 годы

Схема с обозначением сервитутов для прогона сельскохозяйственных животных, скотопрогонных трасс и иных объектов пастбищной инфраструктуры, а также скотомогильников (биометрических ям), села Белагаш Белагашского сельского округа Бухар-Жырауского района (отгонный земельный участок)

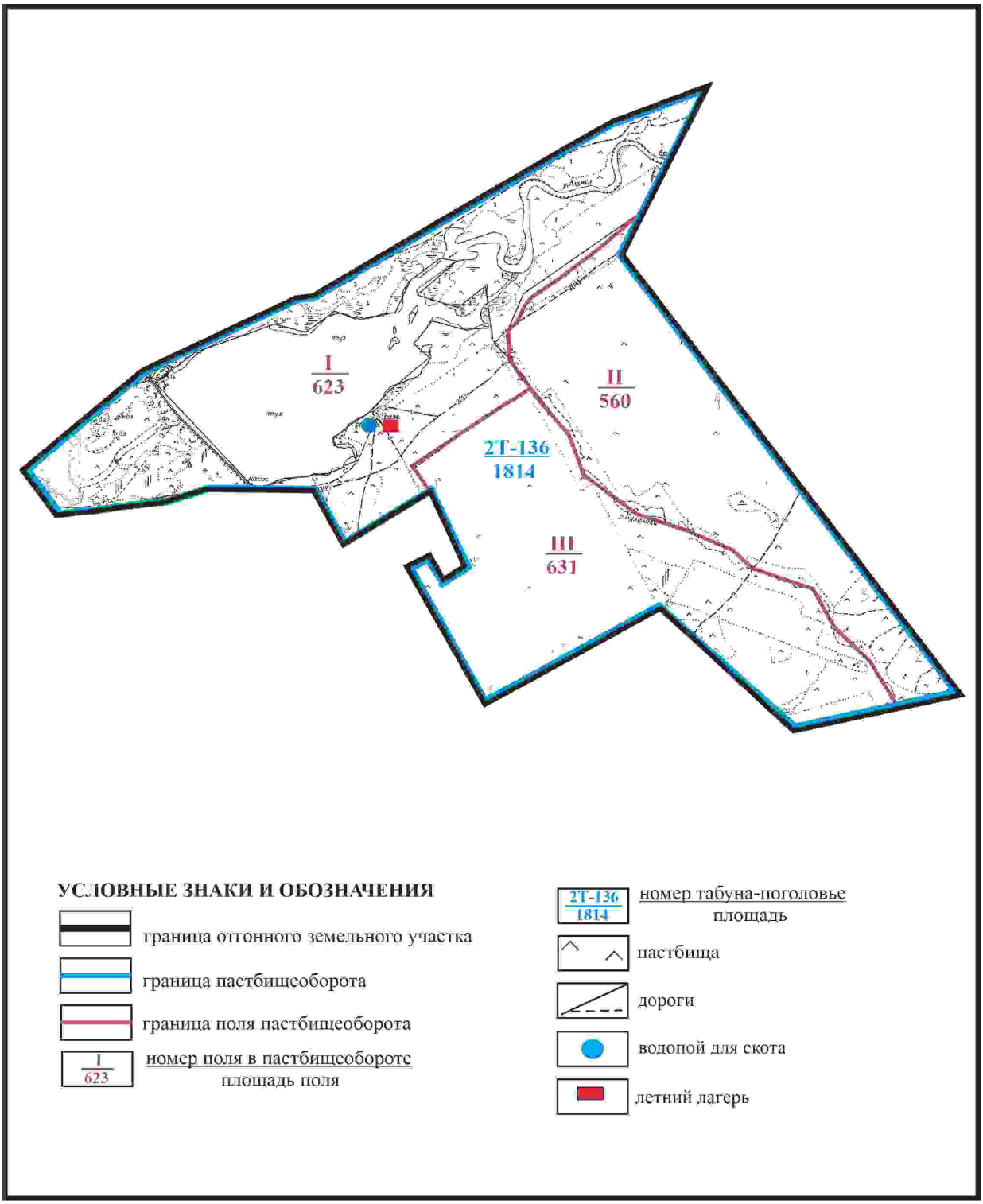

Приложение 77
к Плану по управлению
пастбищами и их использованию
по Бухар-Жыраускому району
на 2024-2028 годы

Схема доступа к водоисточникам села Белагаш Белагашского сельского округа Бухар-Жырауского района (отгонный земельный участок)

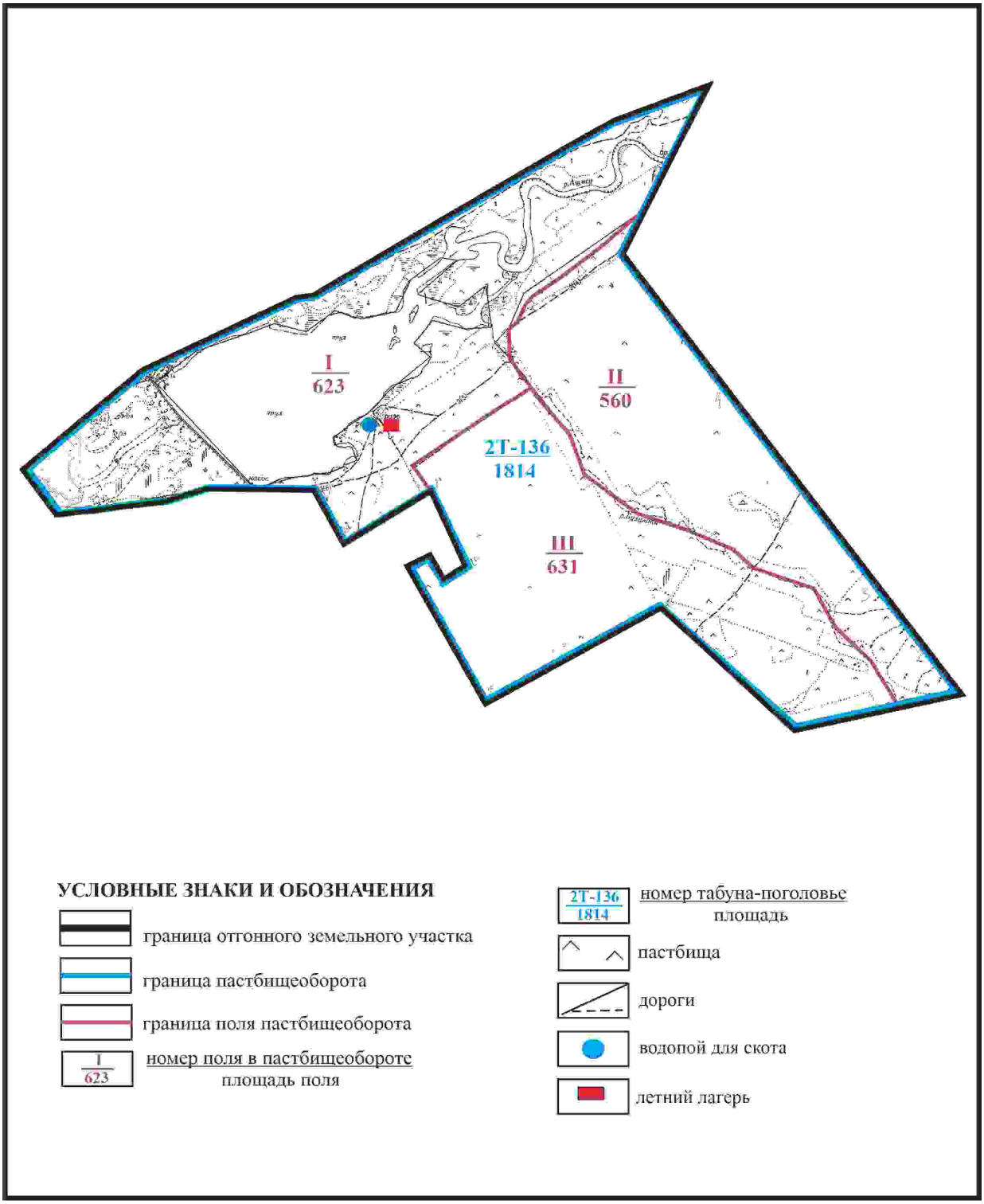

Приложение 78
к Плану по управлению
пастбищами и их использованию
по Бухар-Жыраускому району
на 2024-2028 годы

Схема расположения пастбищ на территории села Аюлы Белагашского сельского округа Бухар-Жырауского района

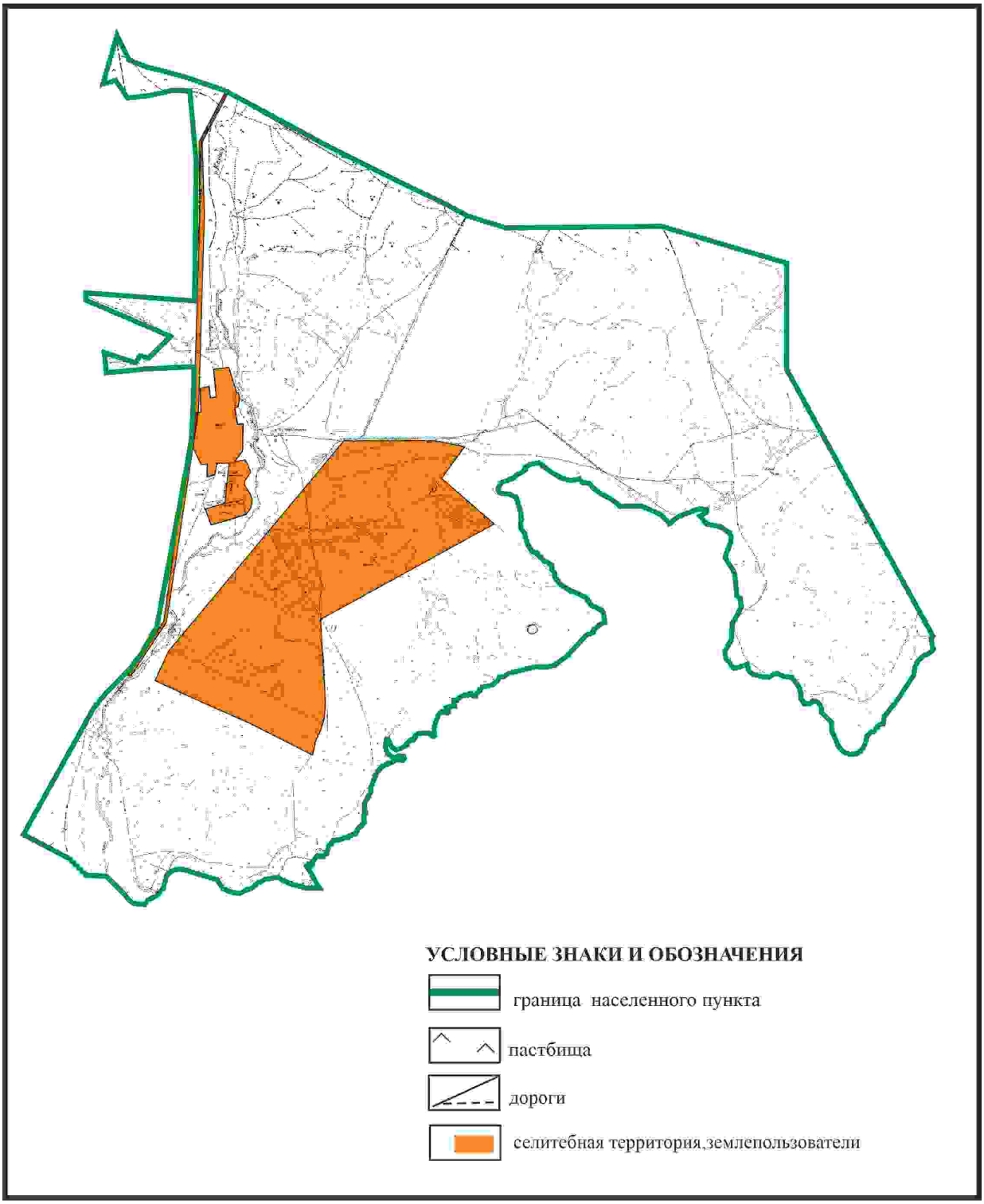

Приложение 79
к Плану по управлению
пастбищами и их использованию
по Бухар-Жыраускому району
на 2024-2028 годы

Схема с обозначением пастбищ для нужд населения по выпасу сельскохозяйственных животных личного подворья, в том числе общественных пастбищ, села Аюлы Белагашского сельского округа Бухар-Жырауского района

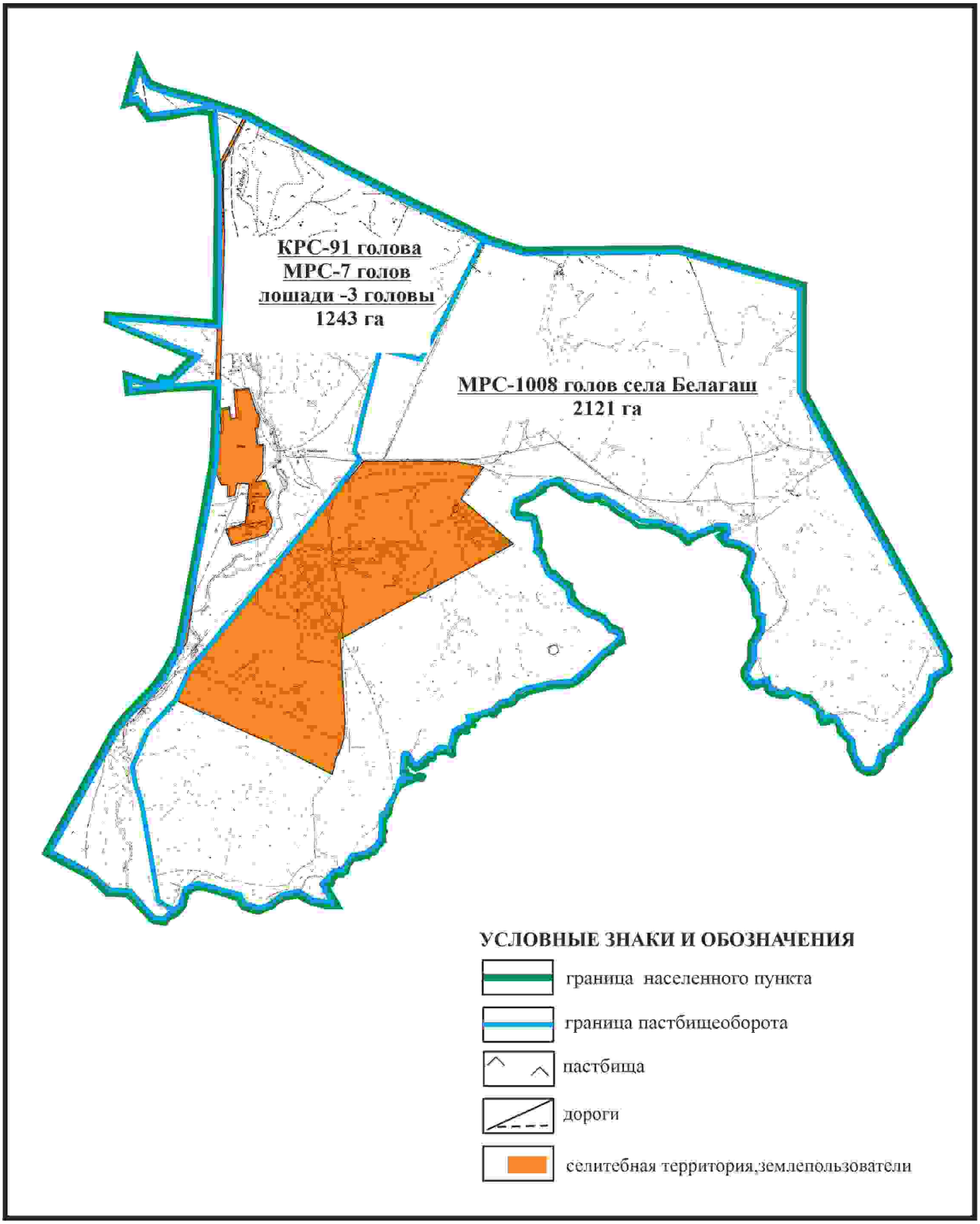

Приложение 80
к Плану по управлению

пастбищами и их использованию
по Бухар-Жыраускому району
на 2024-2028 годы

Схема с обозначением сервитутов для прогона сельскохозяйственных животных, скотопрогонных трасс и иных объектов пастбищной инфраструктуры, а также скотомогильников (биометрических ям), села Аюлы Белагашского сельского округа Бухар-Жырауского района

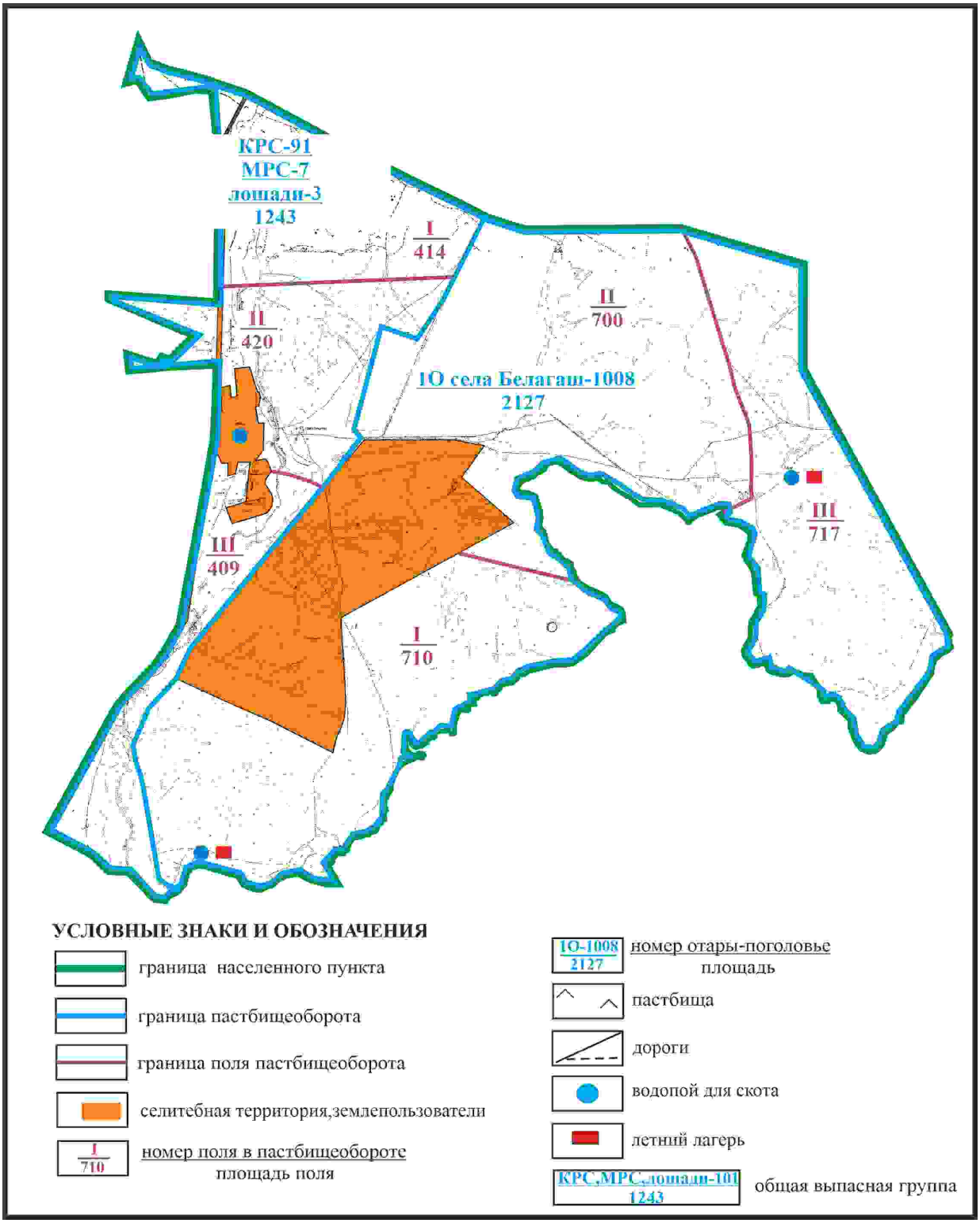

Приложение 81
к Плану по управлению
пастбищами и их использованию
по Бухар-Жыраускому району
на 2024-2028 годы

Схема доступа к водоисточникам села Аюлы Белагашского сельского округа Бухар-Жырауского района

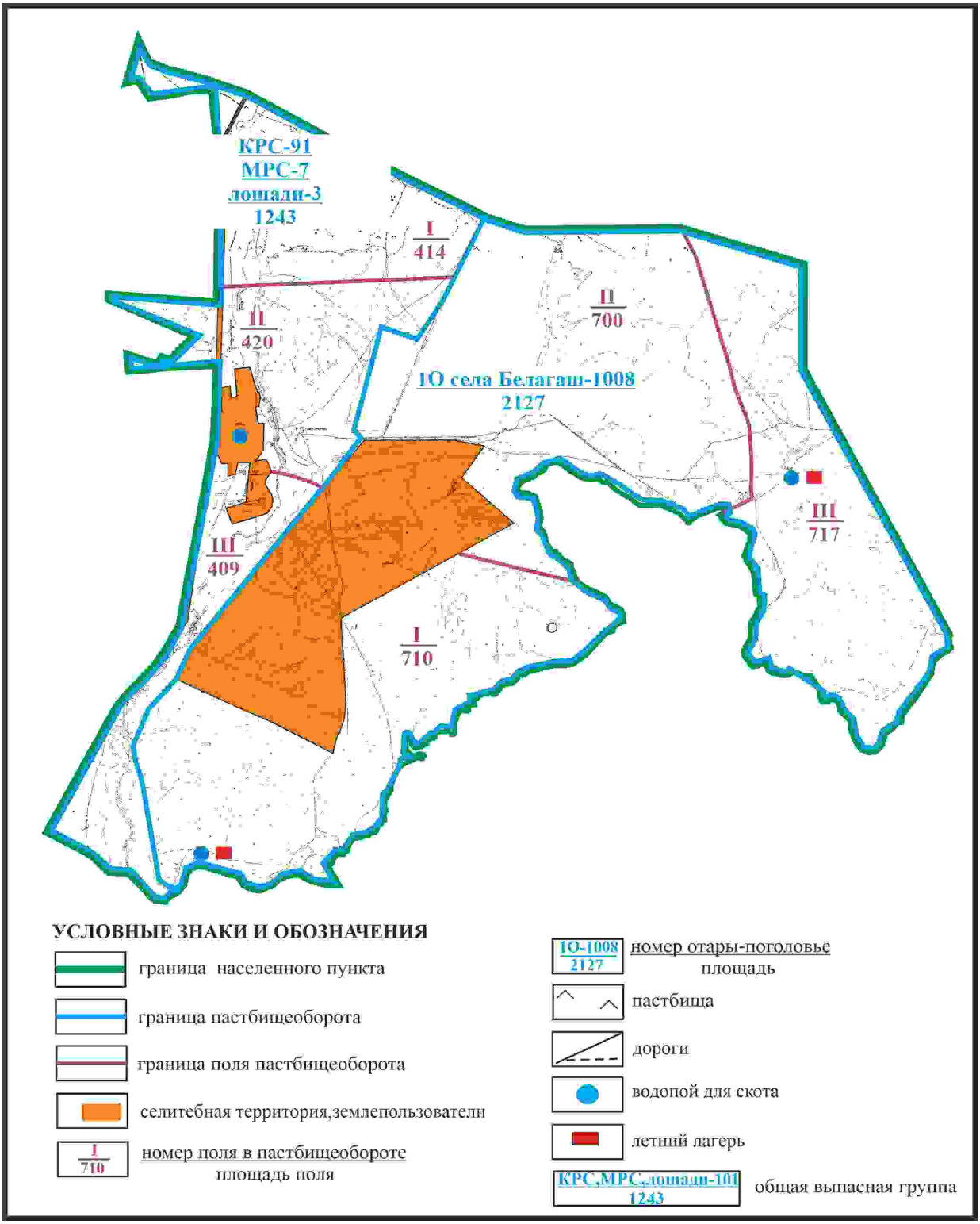

Приложение 82
к Плану по управлению
пастбищами и их использованию
по Бухар-Жыраускому району
на 2024-2028 годы

Схема расположения на территории села Ботакара Бухар-Жырауского района

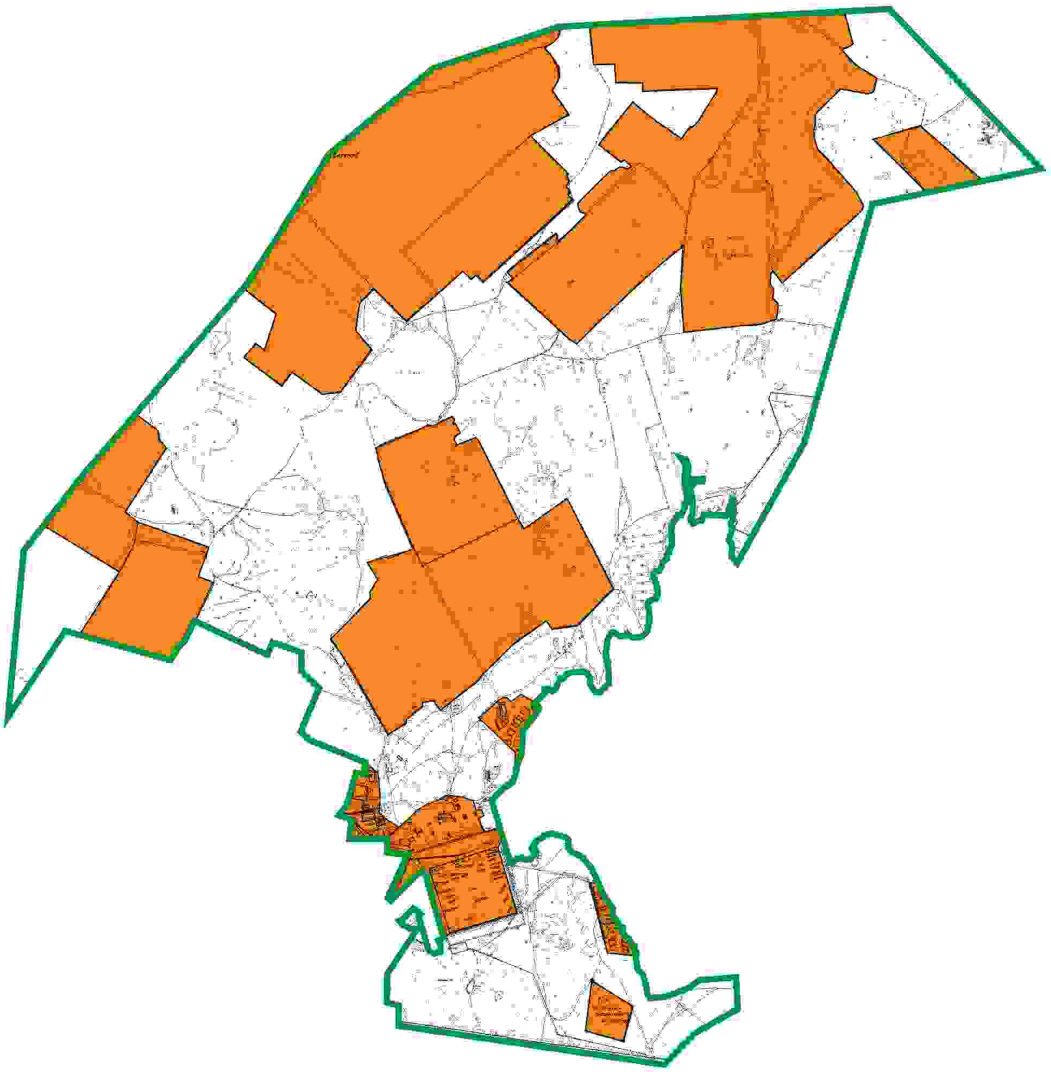

УСЛОВНЫЕ ЗНАКИ И ОБОЗНАЧЕНИЯ

граница населенного пункта

пастбища

дороги

селитебная территория,землепользователи

Приложение 83
к Плану по управлению
пастбищами и их использованию
по Бухар-Жыраускому району
на 2024-2028 годы

Схема с обозначением пастбищ, предназначенных для нужд аселения по выпасу сельскохозяйственных животных личного подворья, в том числе общественных пастбищ, села Ботакара Бухар-Жырауского района

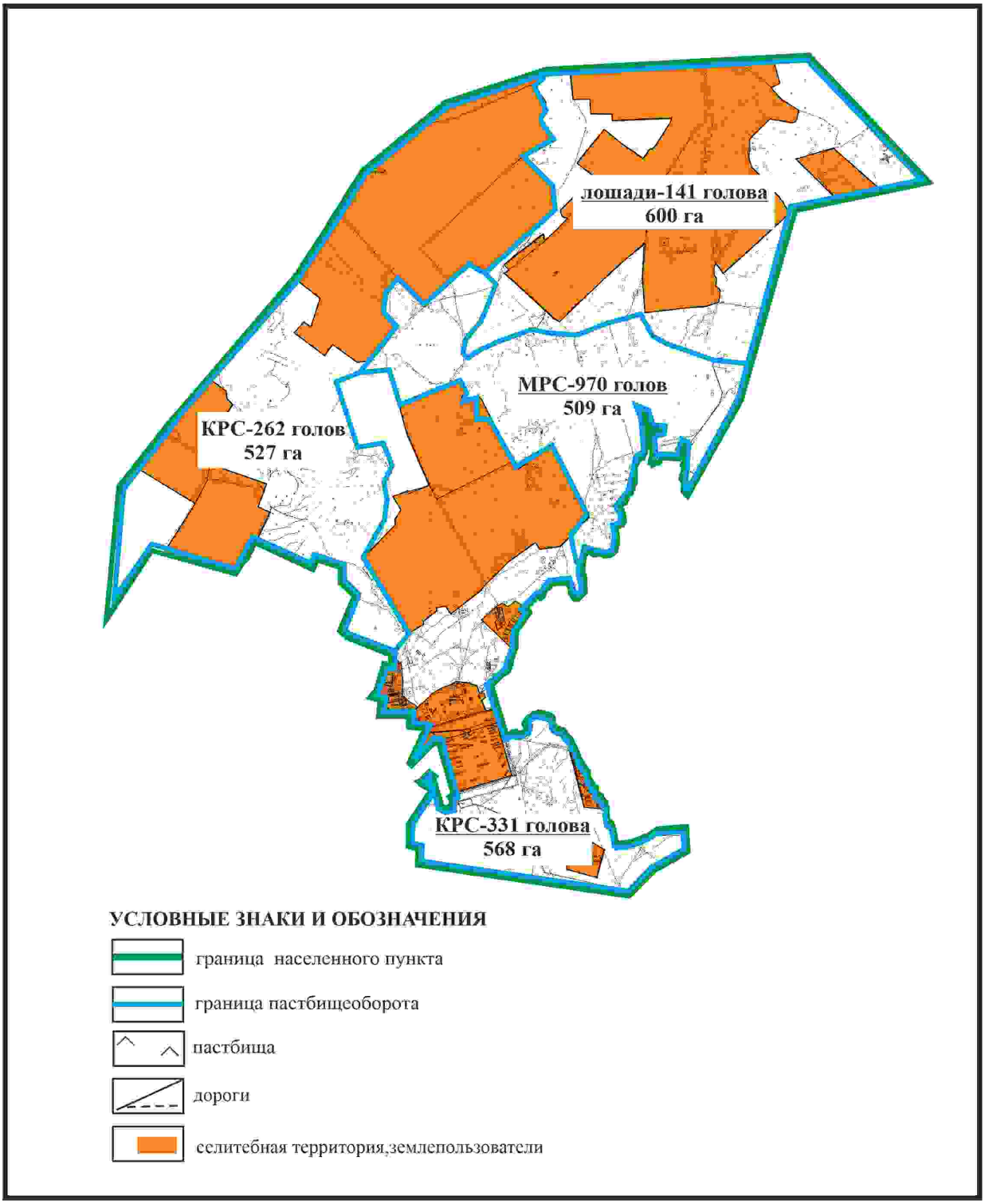

Приложение 84
к Плану по управлению
пастбищами и их использованию

Схема с обозначением сервитутов для прогона сельскохозяйственных животных, скотопрогонных трасс и иных объектов пастбищной инфраструктуры, а также скотомогильников (биометрических ям), села Ботакара Бухар-Жырауского района

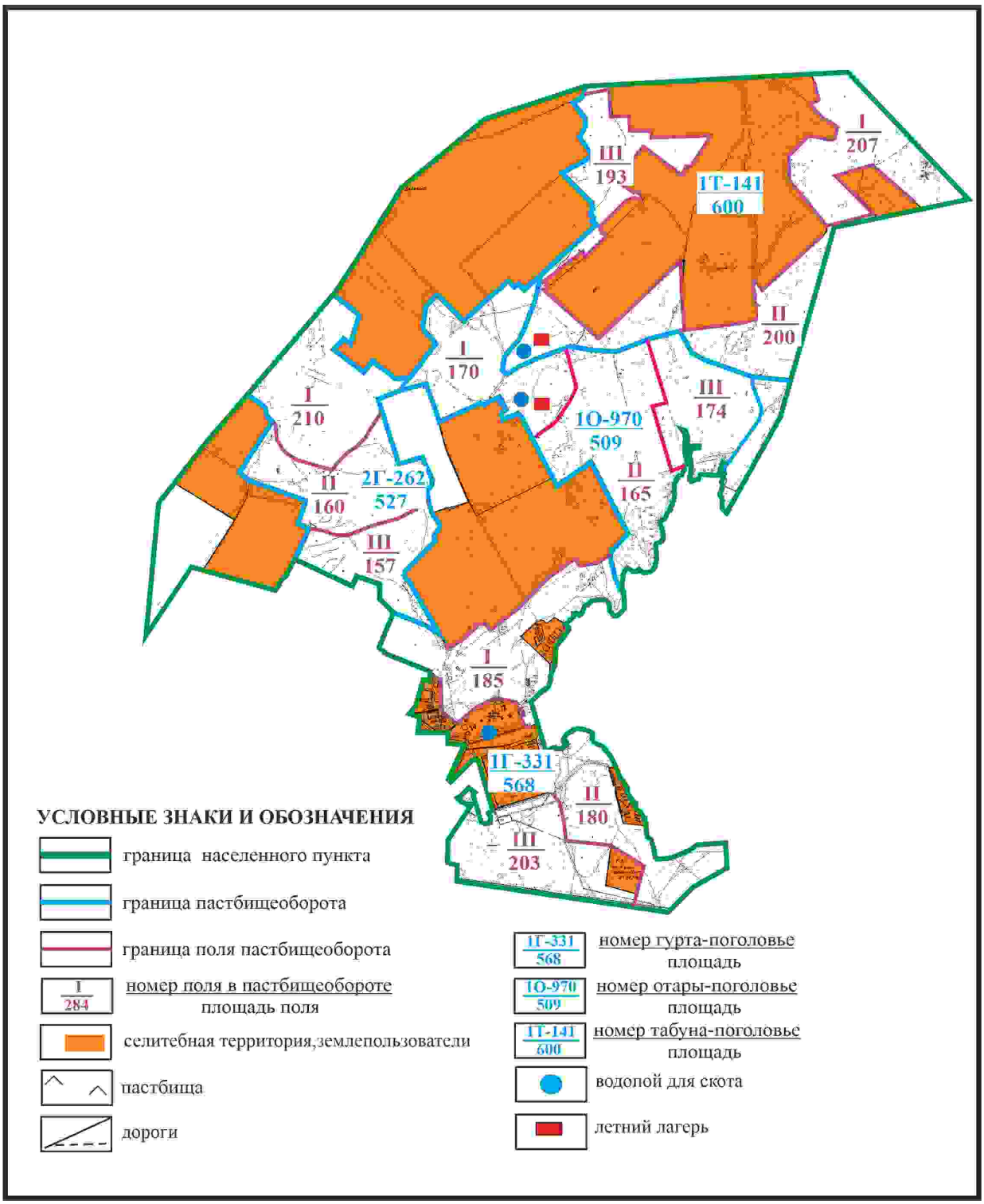

Приложение 85

к Плану по управлению
пастбищами и их использованию
по Бухар-Жыраускому району
на 2024-2028 годы

Схема доступа к водоисточникам села Ботакара Бухар-Жырауского района

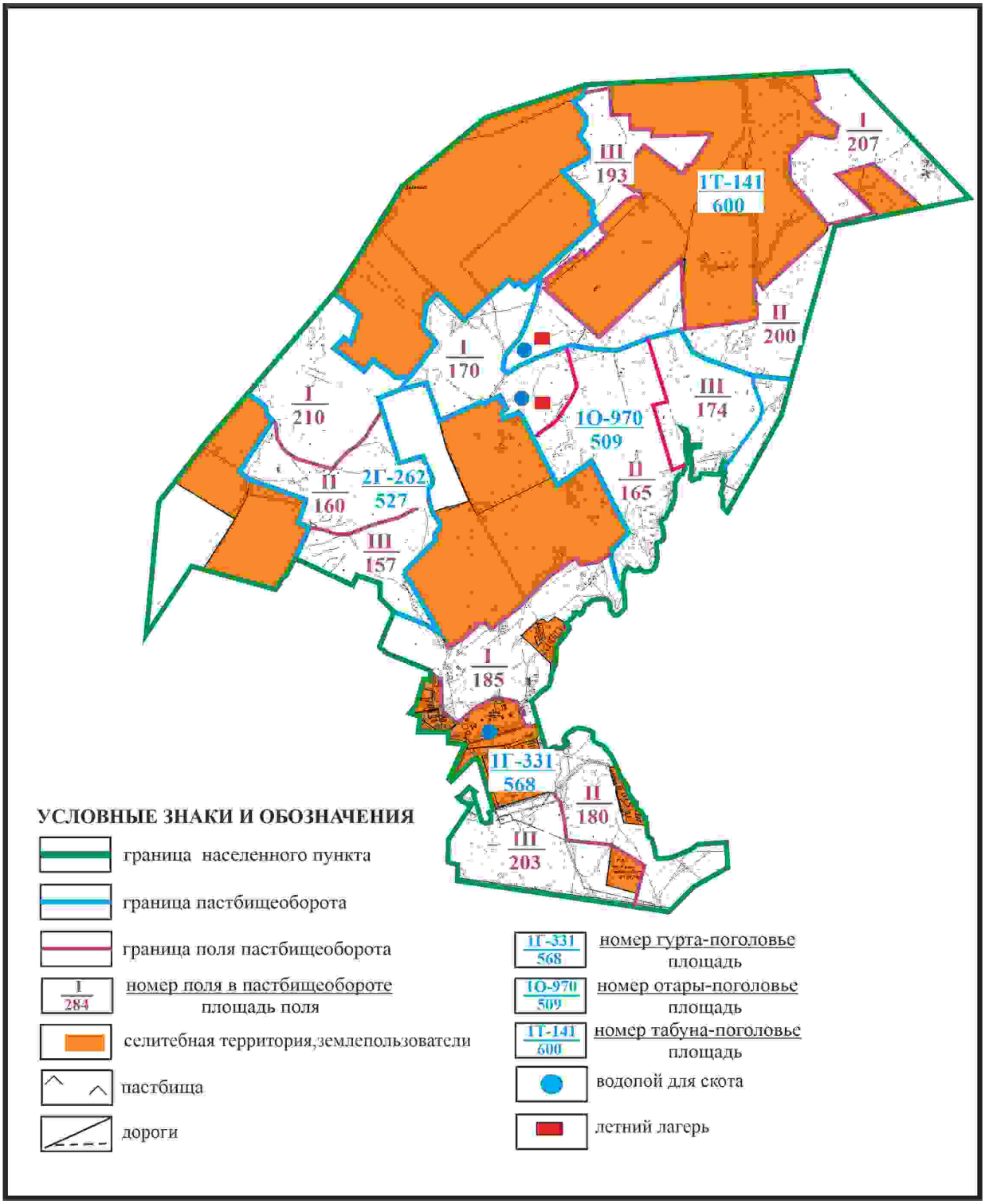

Приложение 86
к Плану по управлению

пастбищами и их использованию
по Бухар-Жыраускому району
на 2024-2028 годы

Схема расположения пастбищ на территории села Бухар-Жырау Бухар-Жырауского сельского округа Бухар-Жырауского района

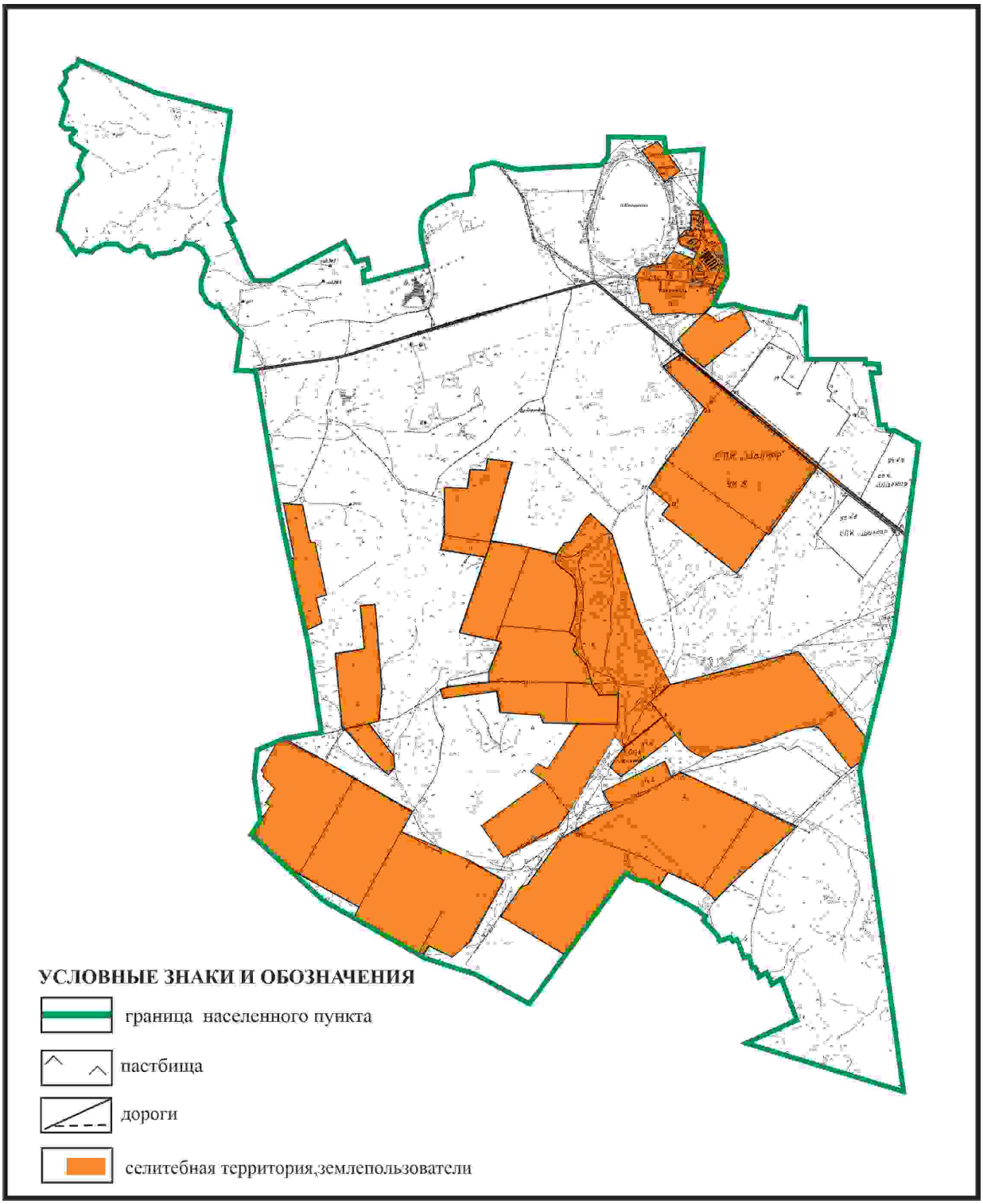

Приложение 87

к Плану по управлению
пастбищами и их использованию
по Бухар-Жыраускому району
на 2024-2028 годы

Схема с обозначением пастбищ, предназначенных для нужд населения по выпасу сельскохозяйственных животных личного подворья, в том числе общественных пастбищ, села Бухар-Жырау Бухар-Жырауского сельского округа Бухар-Жырауского района

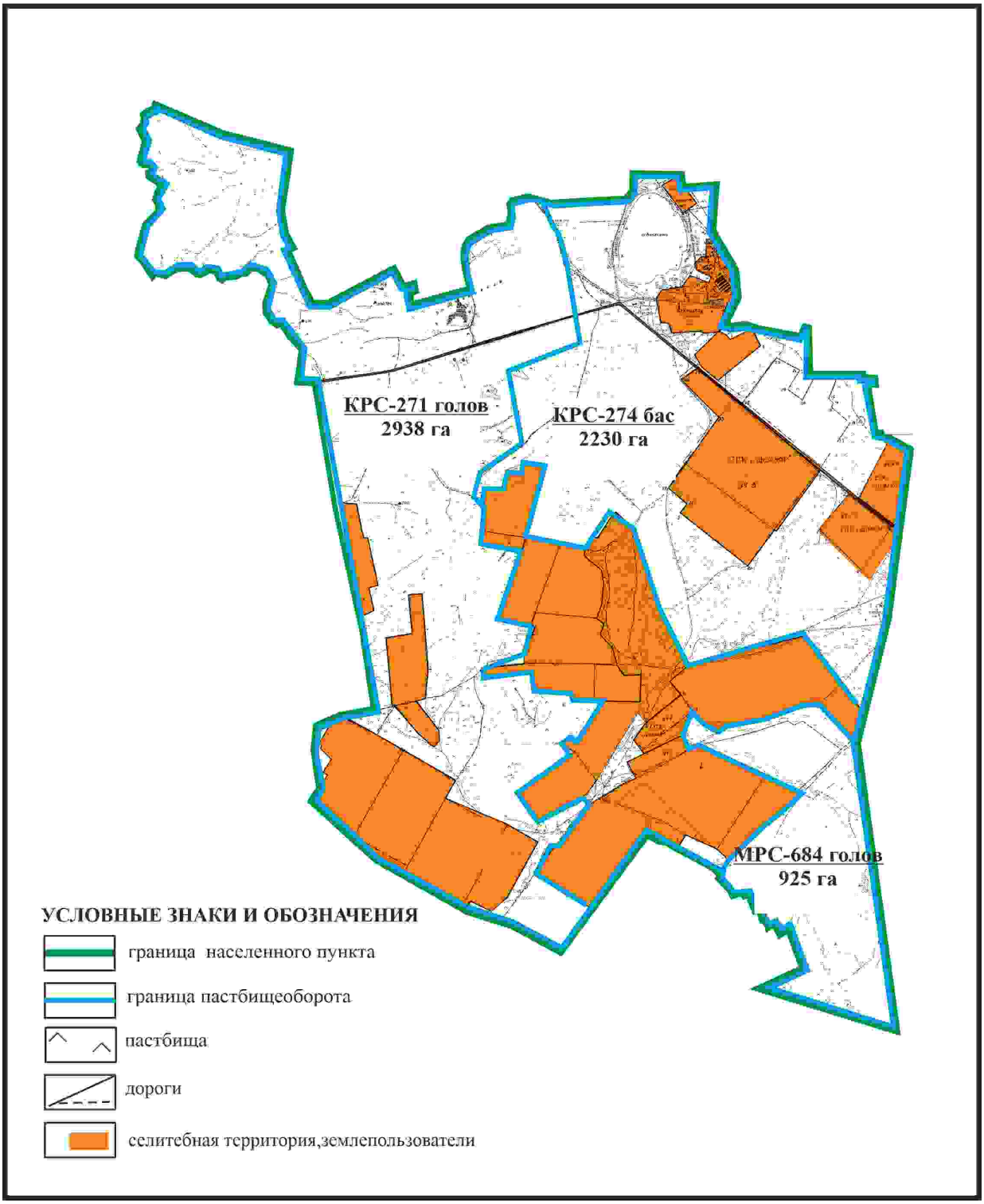

Приложение 88
к Плану по управлению
пастбищами и их использованию
по Бухар-Жыраускому району
на 2024-2028 годы

Схема с обозначением сервитутов для прогона сельскохозяйственных животных, скотопрогонных трасс и иных объектов пастбищной инфраструктуры, а также скотомогильников (биометрических ям), села Бухар-Жырау Бухар-Жырауского сельского округа Бухар-Жырауского района

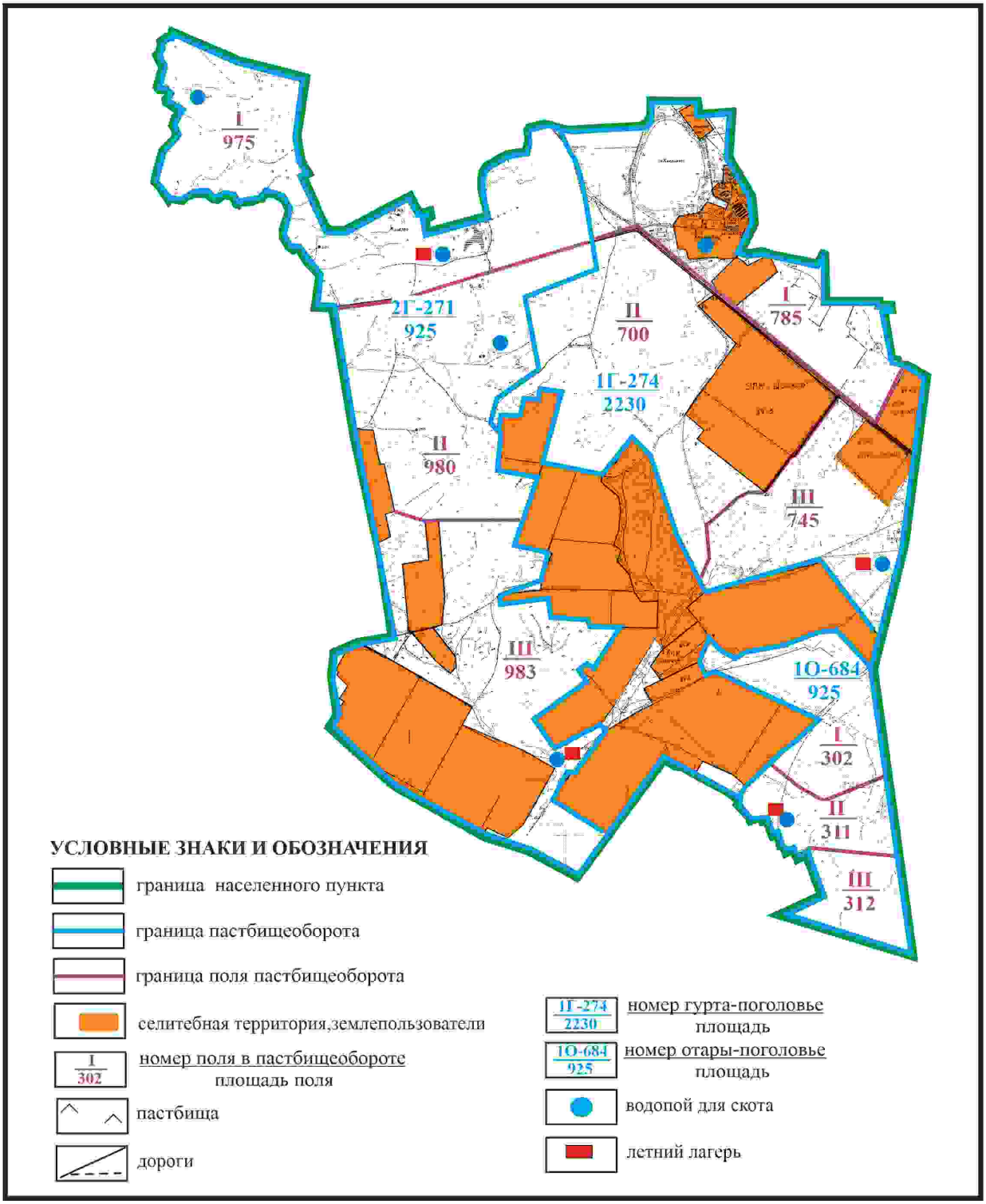

Приложение 89
к Плану по управлению
пастбищами и их использованию
по Бухар-Жыраускому району
на 2024-2028 годы

Схема доступа к водоисточникам села Бухар-Жырау Бухар-Жырауского сельского округа Бухар-Жырауского района

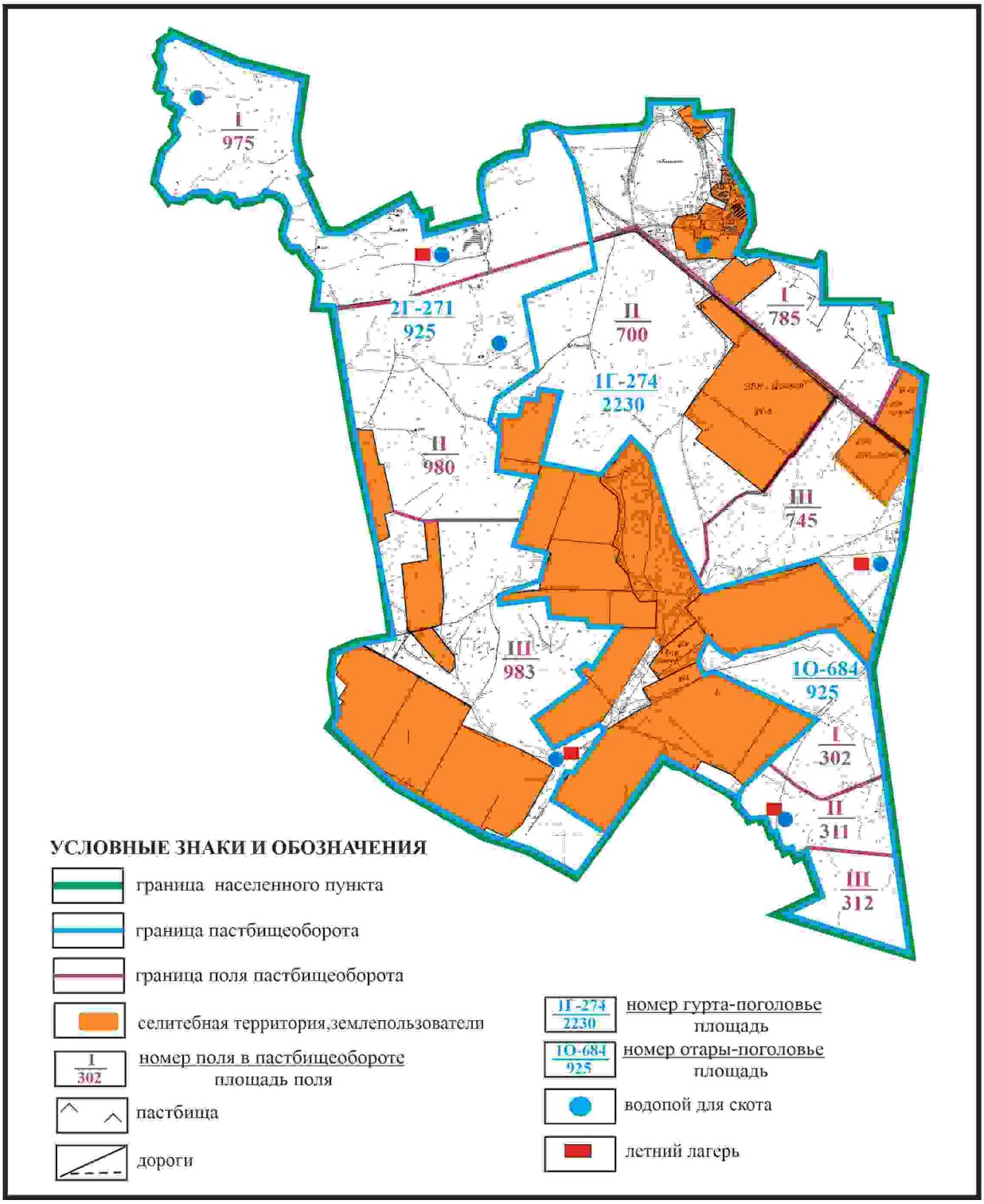

Приложение 90
к Плану по управлению
пастбищами и их использованию
по Бухар-Жыраускому району
на 2024-2028 годы

Схема расположения пастбищ на территории села Семизбуга Бухар-Жырауского сельского округа Бухар-Жырауского района

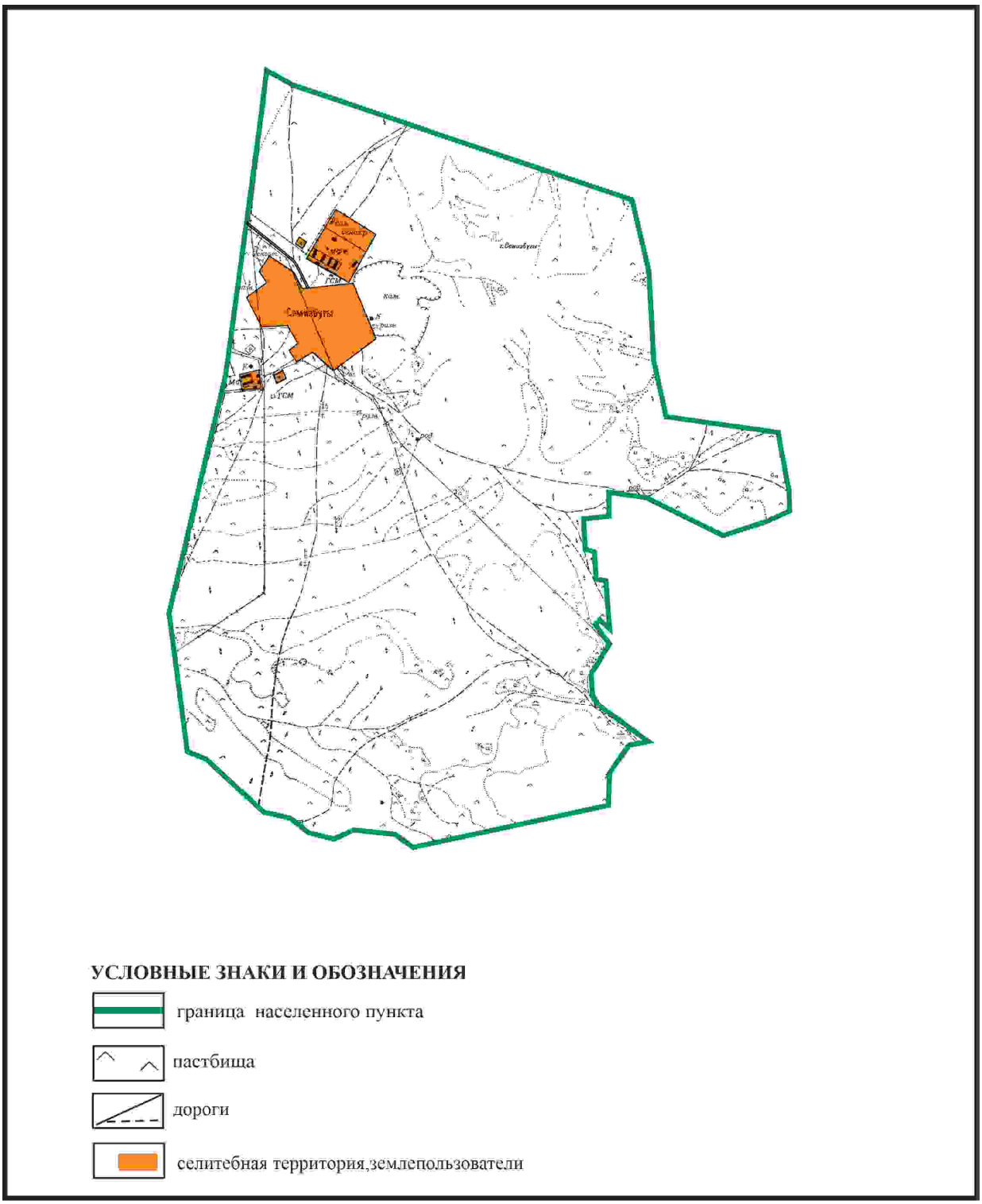

Приложение 91
к Плану по управлению
пастбищами и их использованию
по Бухар-Жыраускому району
на 2024-2028 годы

Схема с обозначением пастбищ, предназначенных для нужд аселения по выпасу сельскохозяйственных животных личного подворья, в том числе общественных пастбищ, села Семизбуга Бухар-Жырауского сельского округа Бухар-Жырауского района

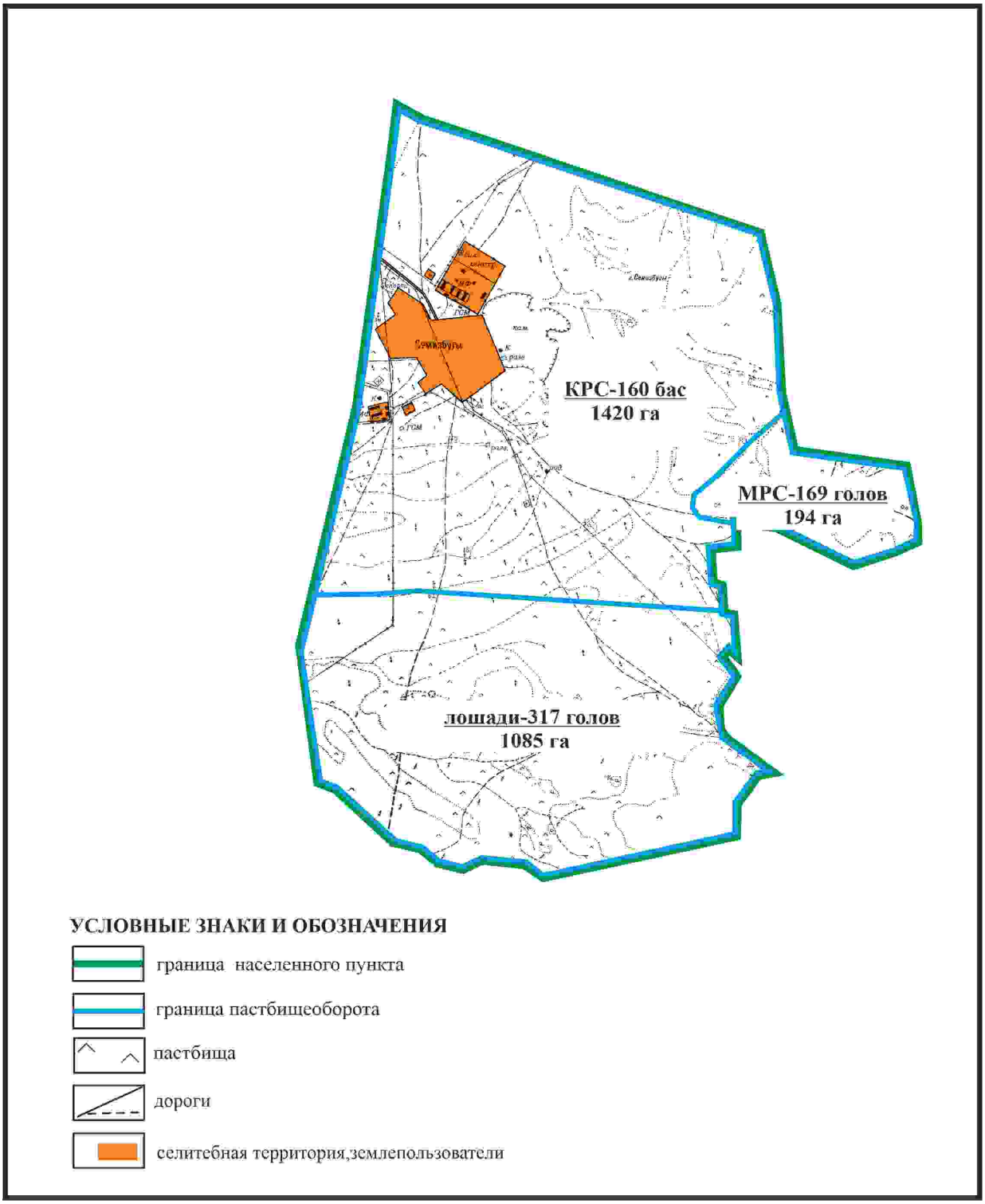

Приложение 92
к Плану по управлению
пастбищами и их использованию

по Бухар-Жыраускому району
на 2024-2028 годы

Схема с обозначением сервитутов для прогона сельскохозяйственных животных, скотопрогонных трасс и иных объектов пастбищной инфраструктуры, а также скотомогильников (биометрических ям), села Семизбуга Бухар-Жырауского сельского округа Бухар-Жырауского района

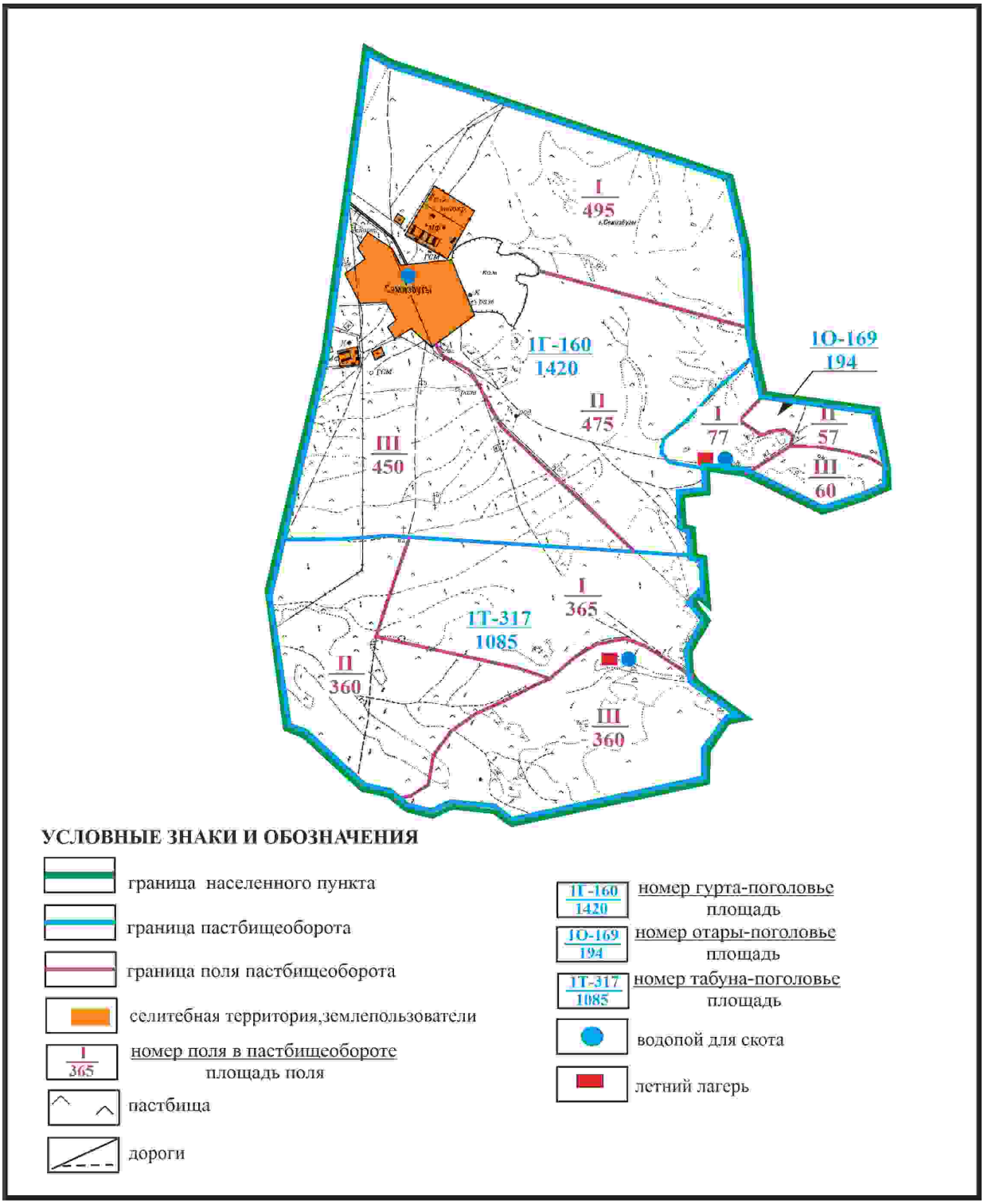

Приложение 93
к Плану по управлению
пастбищами и их использованию
по Бухар-Жыраускому району
на 2024-2028 годы

Схема доступа к водоисточникам села Семизбуга Бухар-Жырауского сельского округа Бухар-Жырауского района

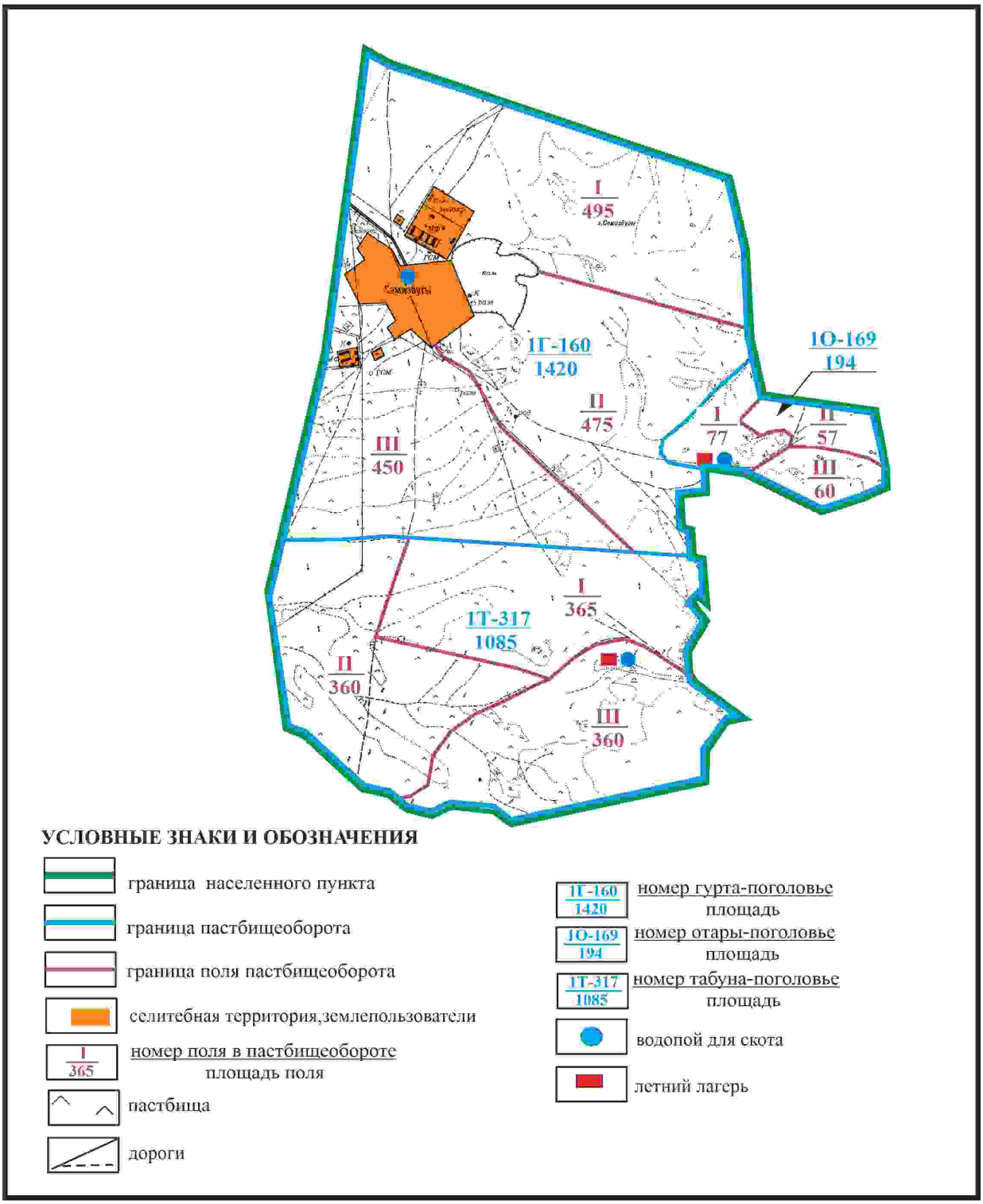

Приложение 94
к Плану по управлению
пастбищами и их использованию
по Бухар-Жыраускому району
на 2024-2028 годы

Схема расположения пастбищ на территории села Шалкар Бухар-Жырауского сельского округа Бухар-Жырауского района

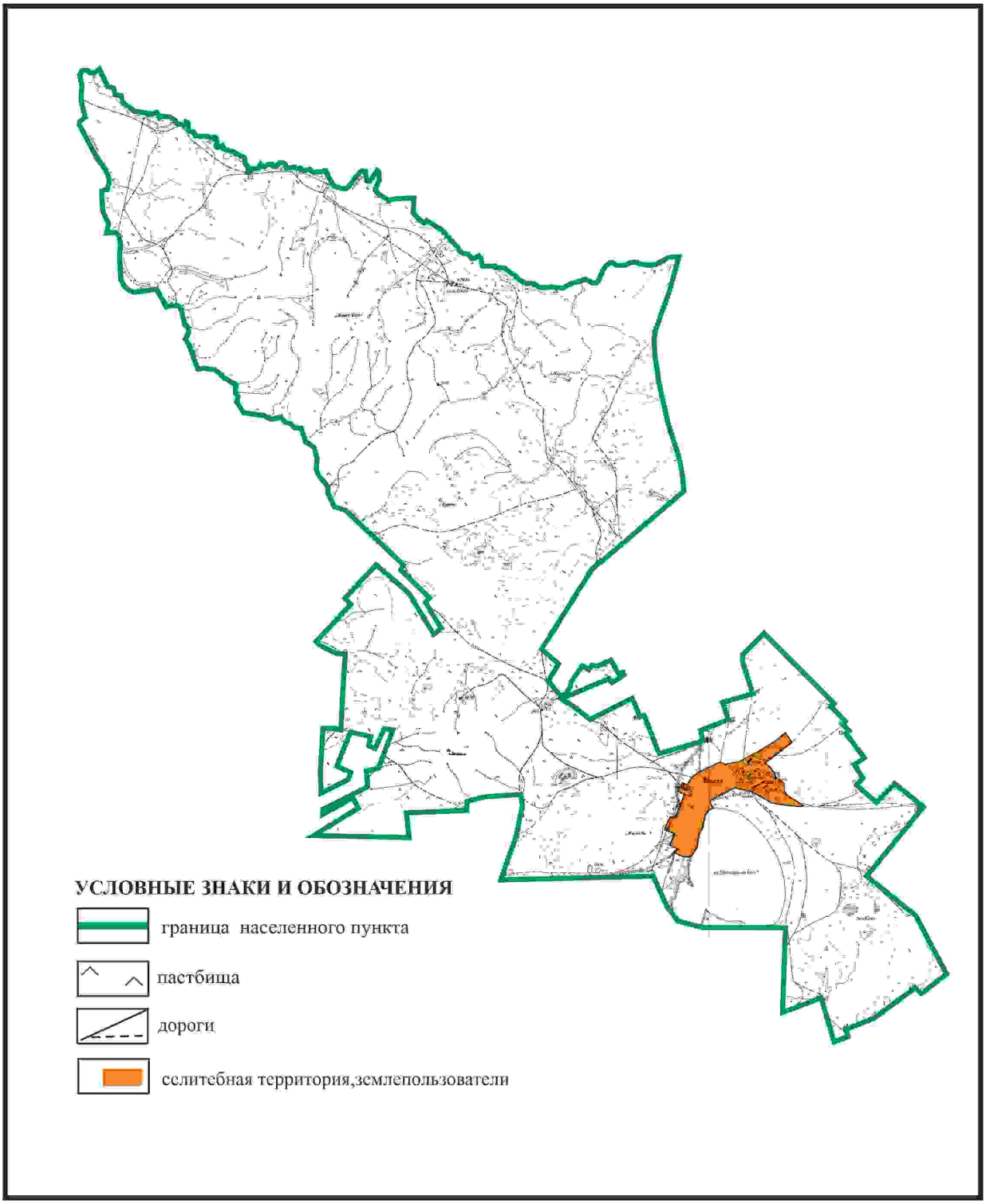

Приложение 95
к Плану по управлению
пастбищами и их использованию
по Бухар-Жыраускому району
на 2024-2028 годы

Схема с обозначением пастбищ, предназначенных для нужд населения по выпасу сельскохозяйственных животных личного подворья, в том числе общественных пастбищ, села Шалкар Бухар-Жырауского сельского округа Бухар-Жырауского района

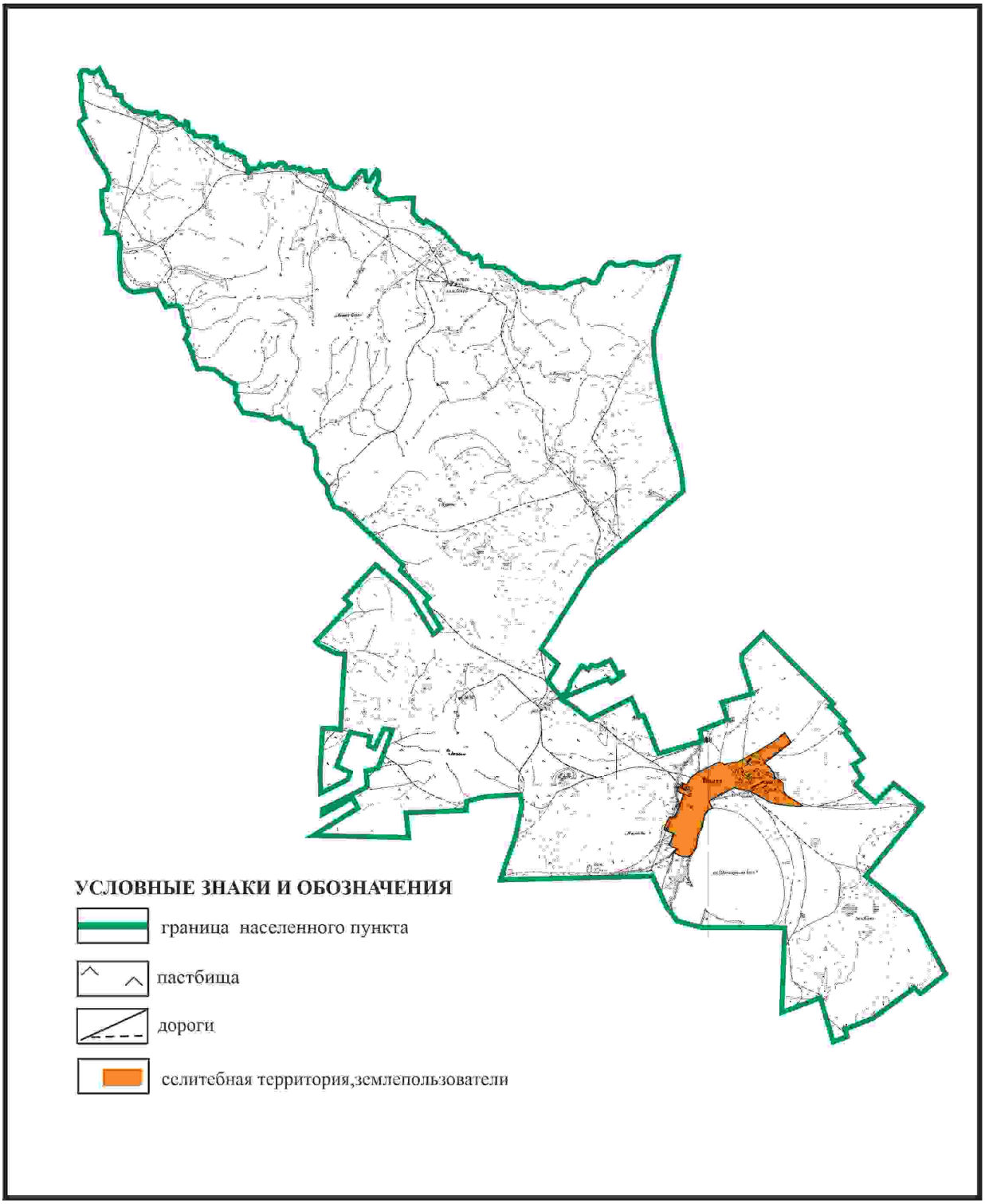

Приложение 96
к Плану по управлению
пастбищами и их использованию
по Бухар-Жыраускому району
на 2024-2028 годы

Схема с обозначением сервитутов для прогона сельскохозяйственных животных, скотопрогонных трасс и иных объектов пастбищной инфраструктуры, а также

скотомогильников (биометрических ям), села Шалкар Бухар-Жырауского сельского округа Бухар-Жырауского района

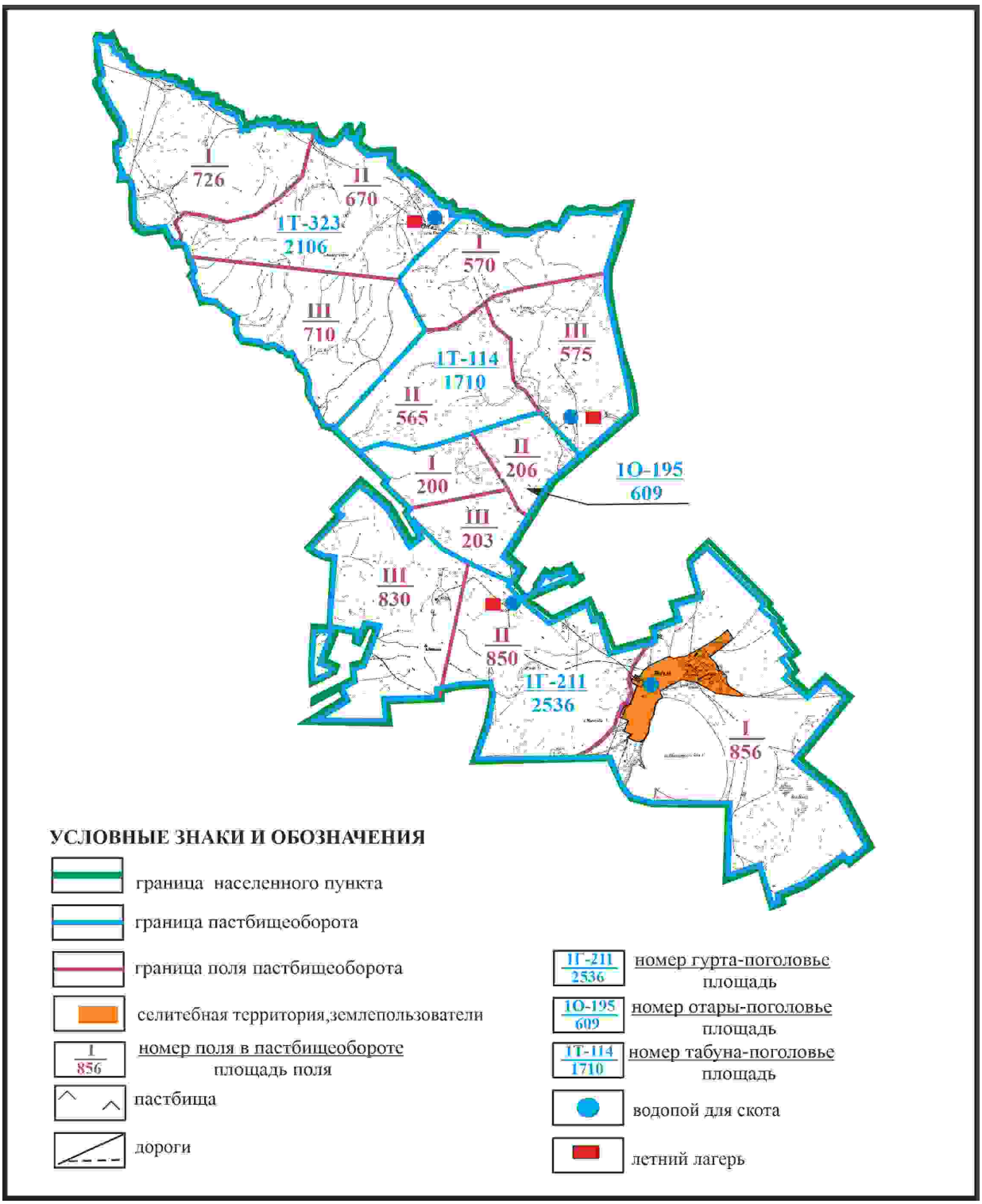

Приложение 97
к Плану по управлению
пастбищами и их использованию
по Бухар-Жыраускому району
на 2024-2028 годы

Схема доступа к водоисточникам села Шалкар Бухар-Жырауского сельского округа Бухар-Жырауского района

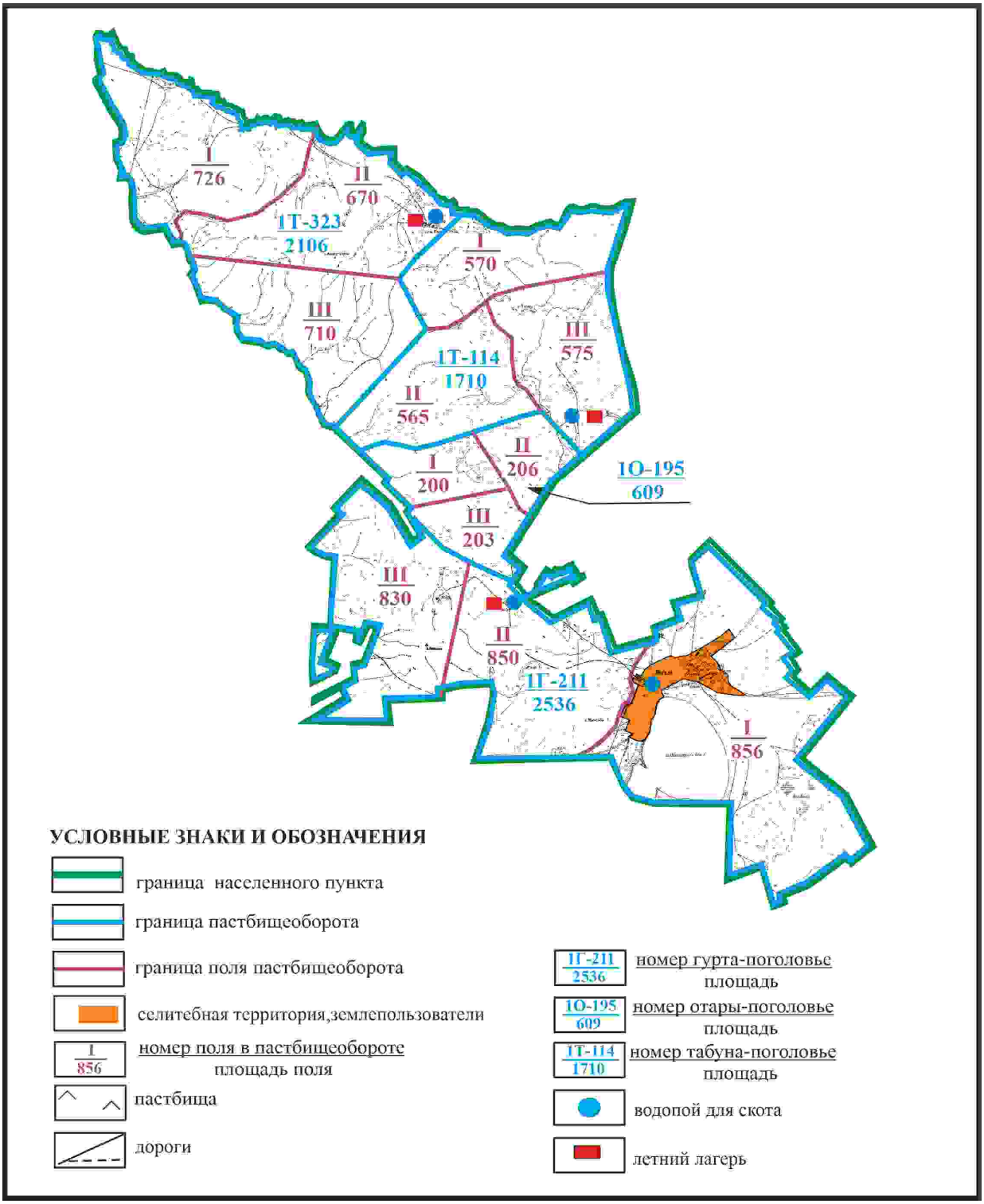

Приложение 98
к Плану по управлению
пастбищами и их использованию
по Бухар-Жыраускому району
на 2024-2028 годы

Схема расположения пастбищ на территории села Гагаринское Гагаринского сельского округа Бухар-Жырауского района

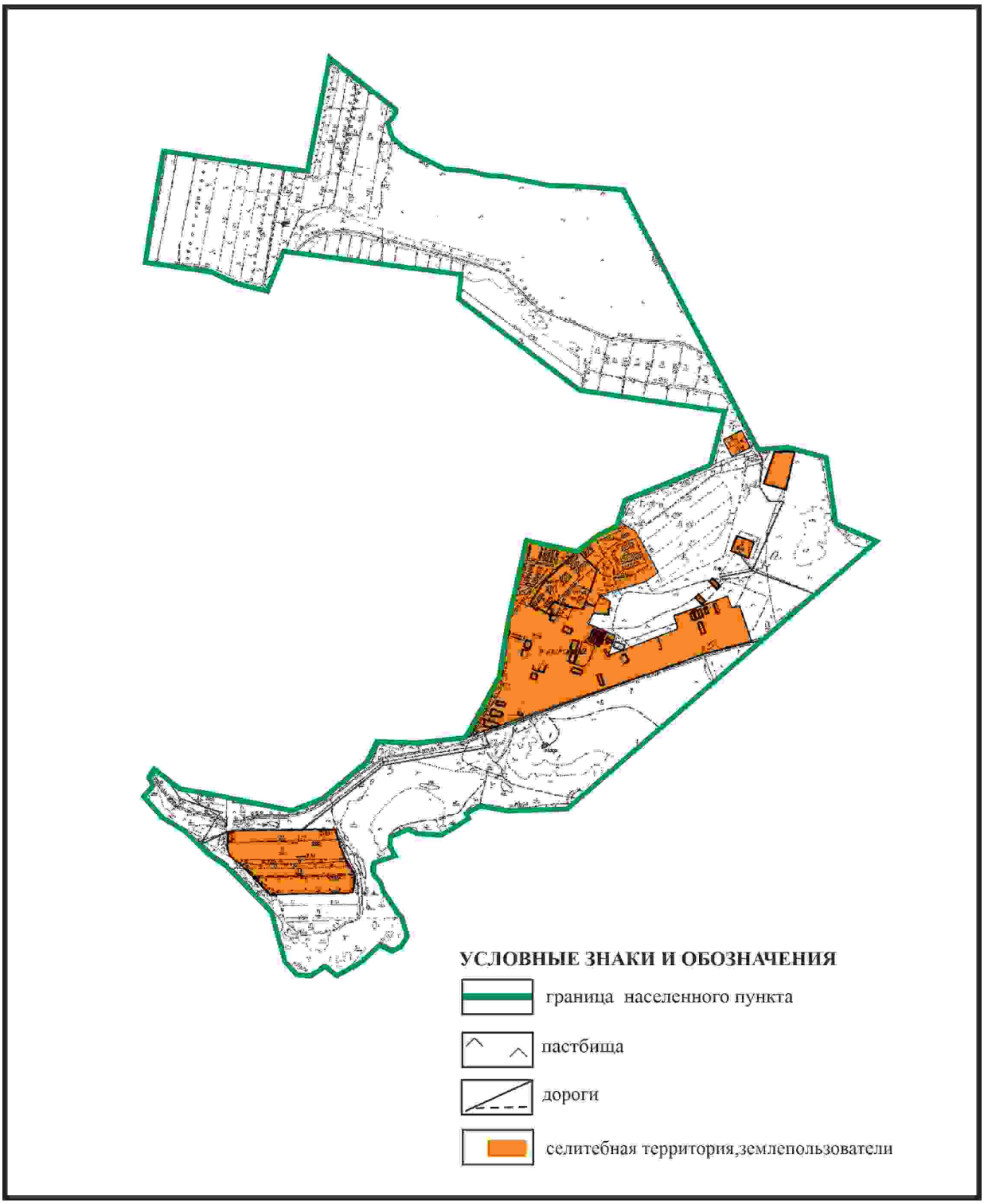

Приложение 99
к Плану по управлению

пастбищами и их использованию
по Бухар-Жыраускому району
на 2024-2028 годы

Схема с обозначением пастбищ, предназначенных для нужд населения по выпасу сельскохозяйственных животных личного подворья, в том числе общественных пастбищ, села Гагаринское Гагаринского сельского округа Бухар-Жырауского района

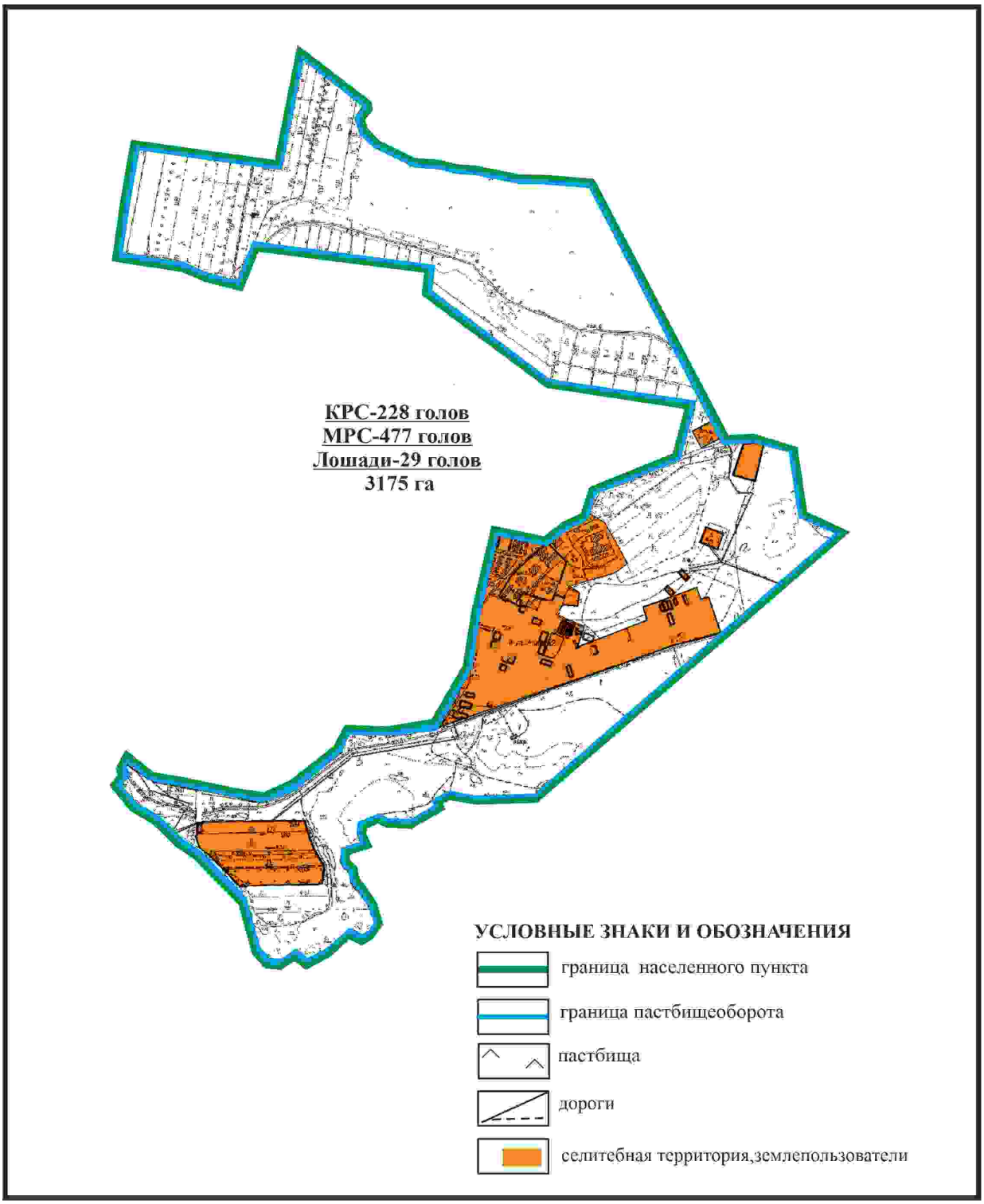

Приложение 100
к Плану по управлению
пастбищами и их использованию
по Бухар-Жыраускому району
на 2024-2028 годы

Схема с обозначением сервитутов для прогона сельскохозяйственных животных, скотопрогонных трасс и иных объектов пастбищной инфраструктуры, а также скотомогильников (биометрических ям), села Гагаринское Гагаринского сельского округа Бухар-Жырауского района

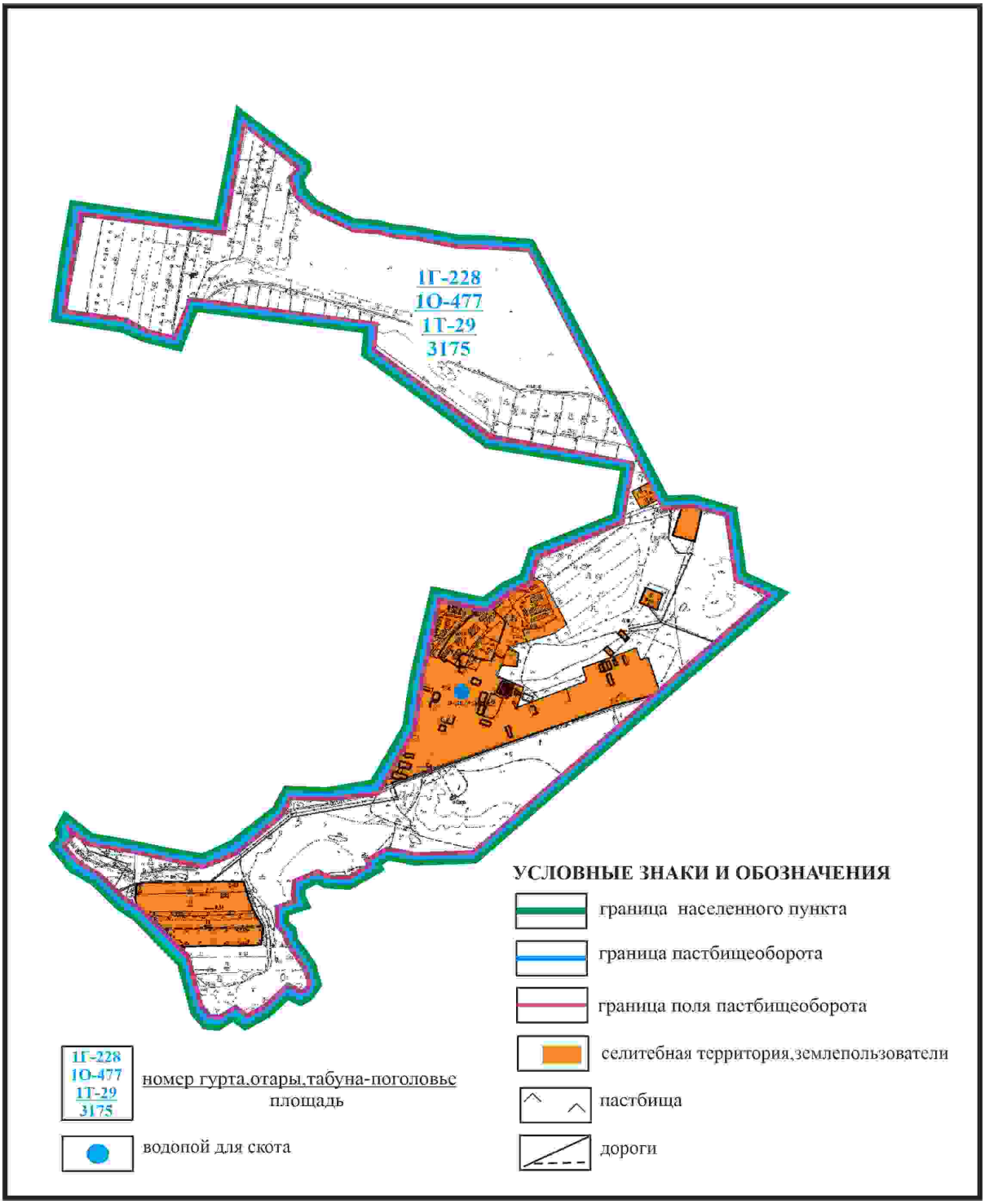

Приложение 101
к Плану по управлению
пастбищами и их использованию
по Бухар-Жыраускому району
на 2024-2028 годы

Схема доступа к водоисточникам села Гагаринское Гагаринского сельского округа Бухар-Жыраускогo района

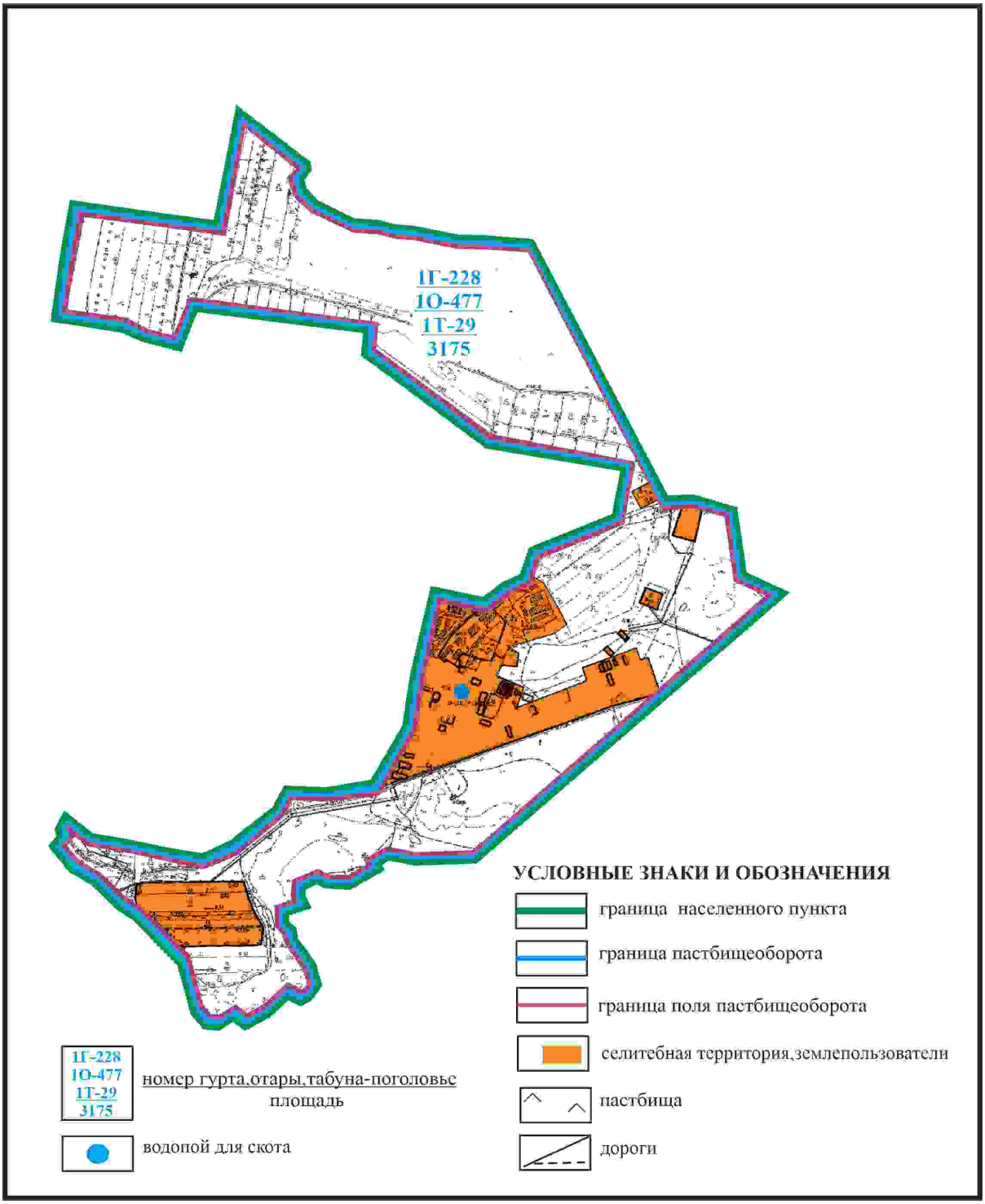

Приложение 102
к Плану по управлению
пастбищами и их использованию
по Бухар-Жыраускому району
на 2024-2028 годы

Схема расположения пастбищ на территории села Садовое Гагаринского сельского округа Бухар-Жыраускогo района

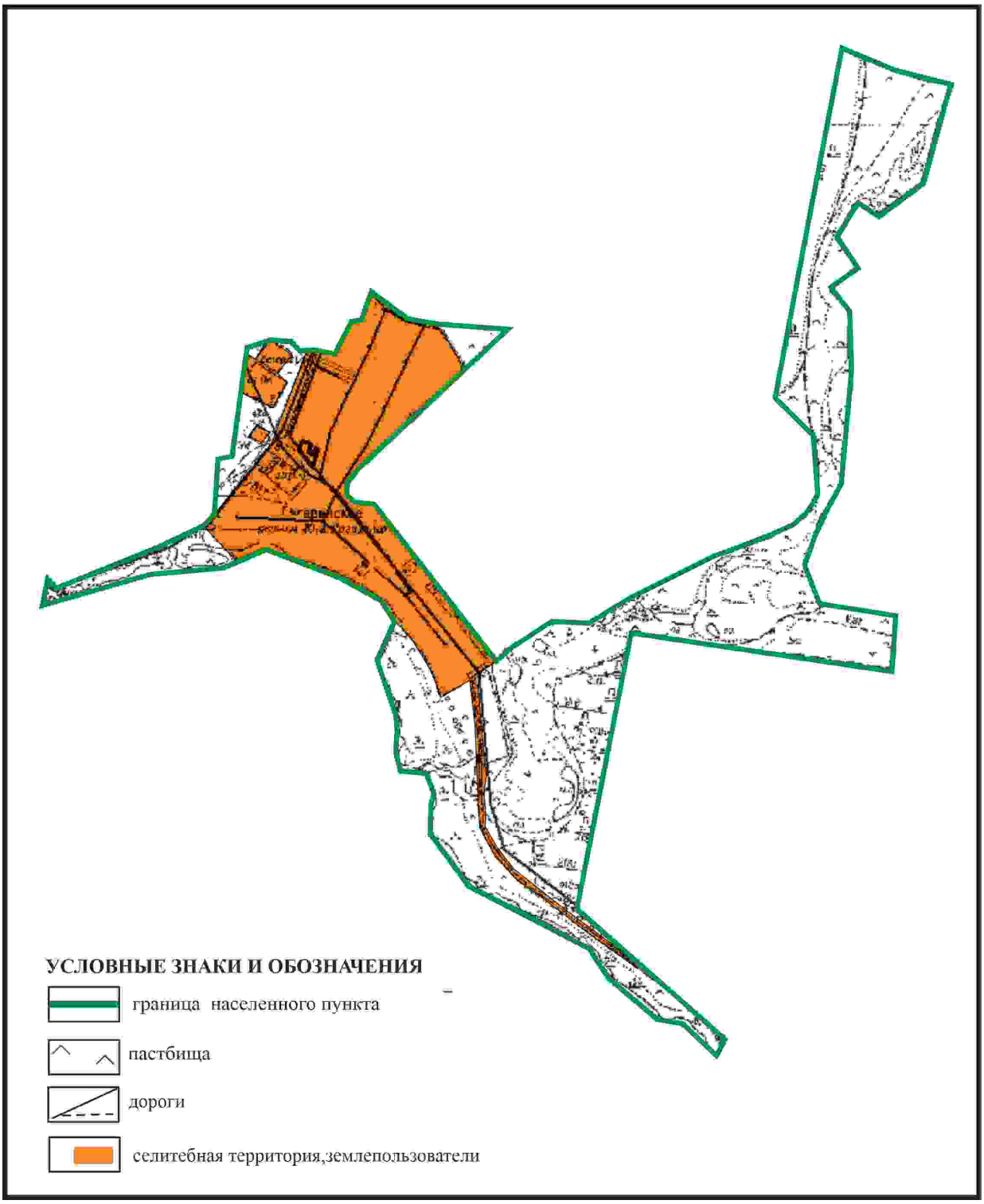

Приложение 103
к Плану по управлению
пастбищами и их использованию
по Бухар-Жыраускому району
на 2024-2028 годы

Схема с обозначением пастбищ, предназначенных для нужд населения по выпасу сельскохозяйственных животных личного подворья, в том числе общественных пастбищ, села Садовое Гагаринского сельского округа Бухар-Жырауского района

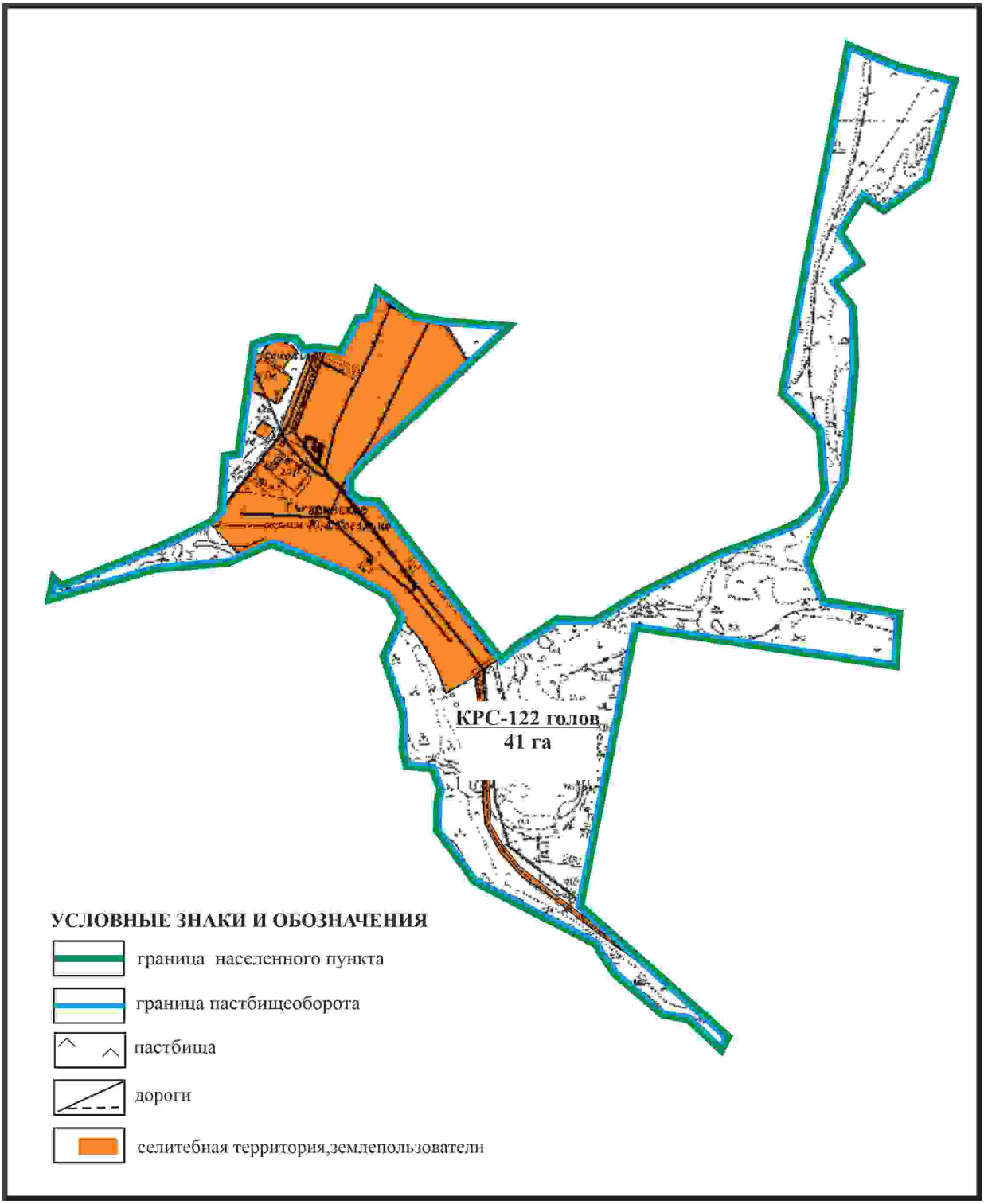

Приложение 104
к Плану по управлению
пастбищами и их использованию

по Бухар-Жыраускому району
на 2024-2028 годы

Схема с обозначением сервитутов для прогона сельскохозяйственных животных, скотопрогонных трасс и иных объектов пастбищной инфраструктуры, а также скотомогильников (биометрических ям), села Садовое Гагаринского сельского округа Бухар-Жырауского района

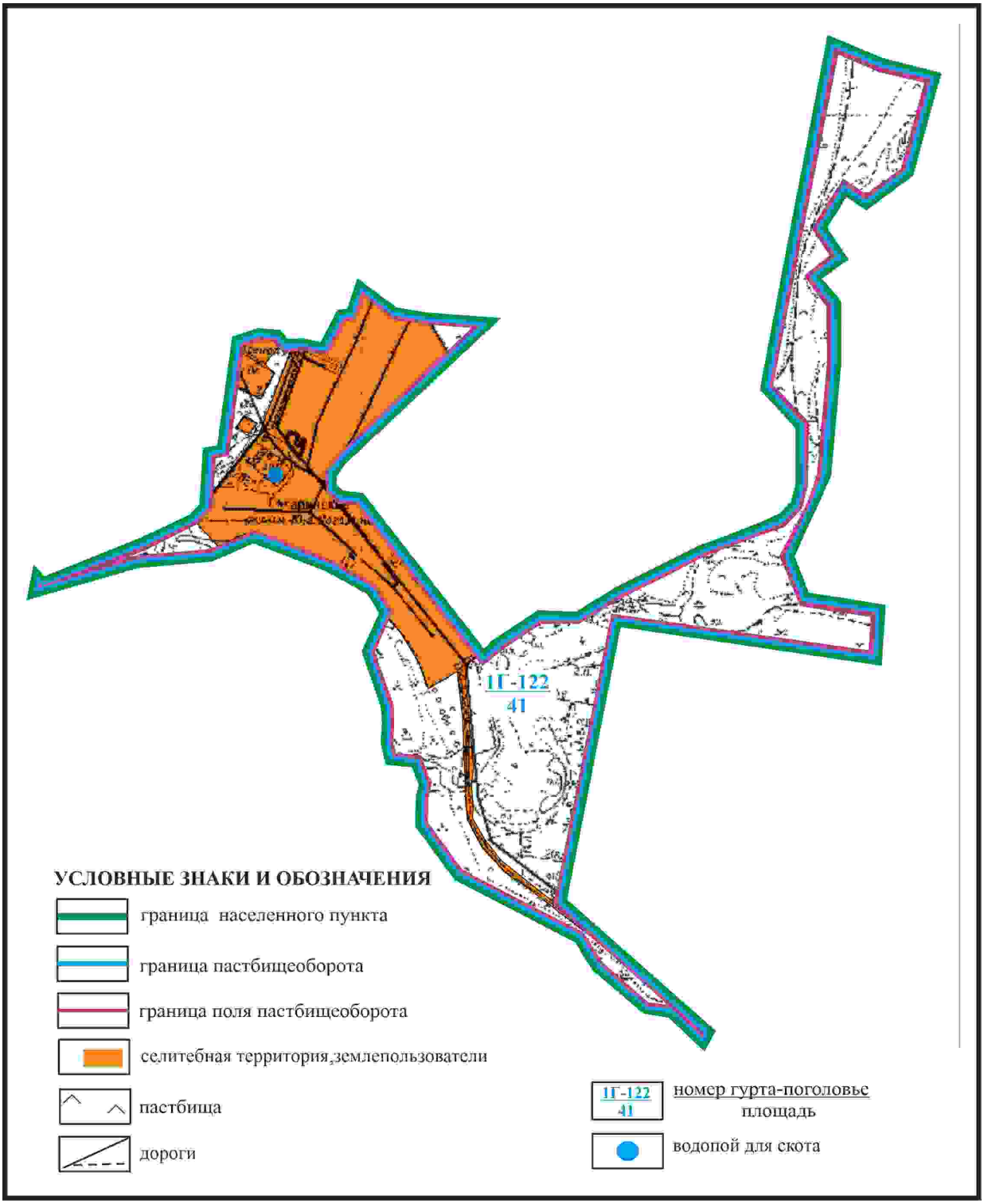

Приложение 105
к Плану по управлению
пастбищами и их использованию
по Бухар-Жыраускому району
на 2024-2028 годы

Схема доступа к водоисточникам села Садовое Гагаринского сельского округа Бухар-Жырауского района

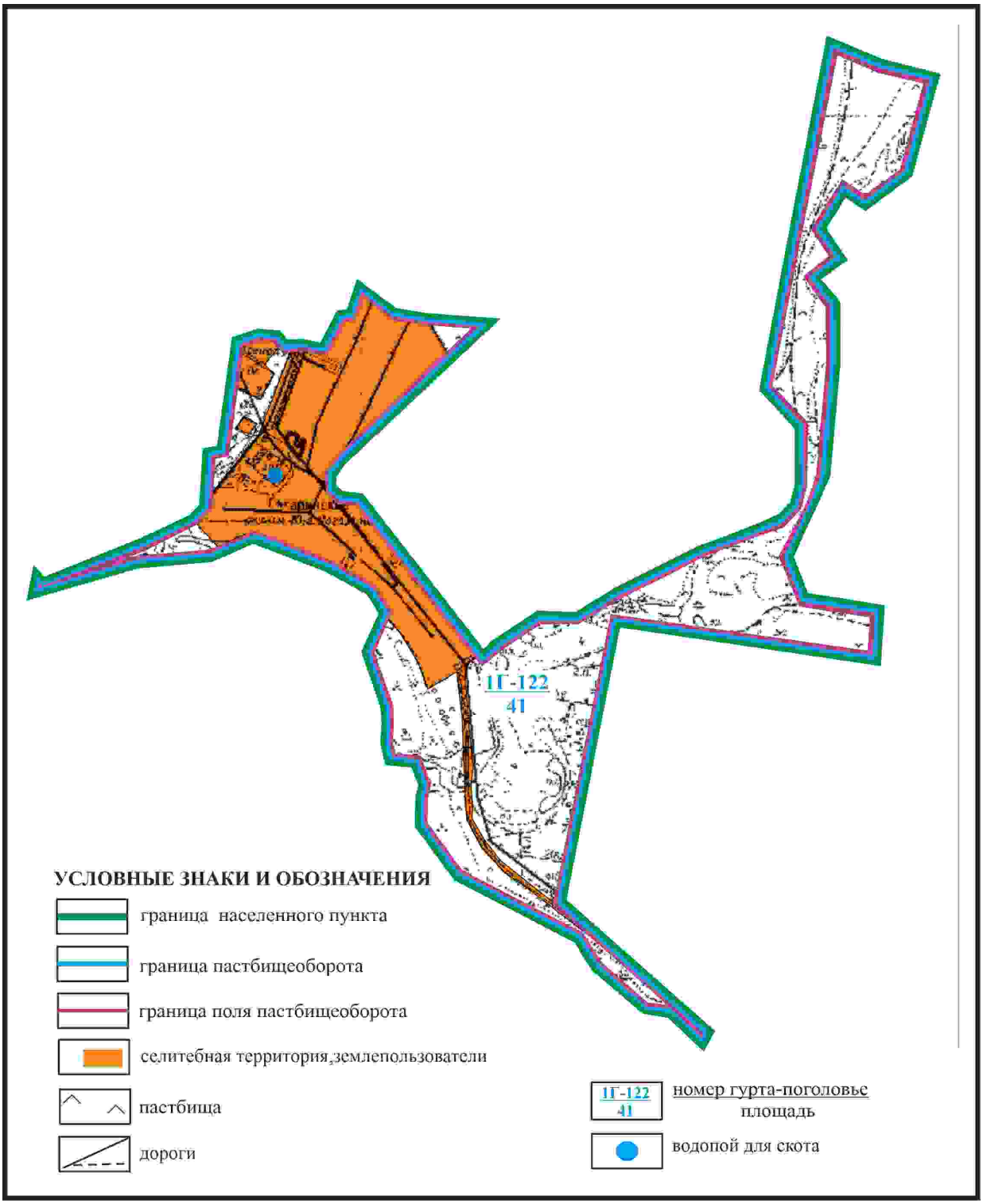

Приложение 106
к Плану по управлению
пастбищами и их использованию
по Бухар-Жыраускому району
на 2024-2028 годы

Схема с обозначением пастбищ, которые могут быть предоставлены в землепользование пастбищепользователям села Садовое Гагаринского сельского округа Бухар-Жырауского района (чересполосные земельные участки 197 га, 48 га)

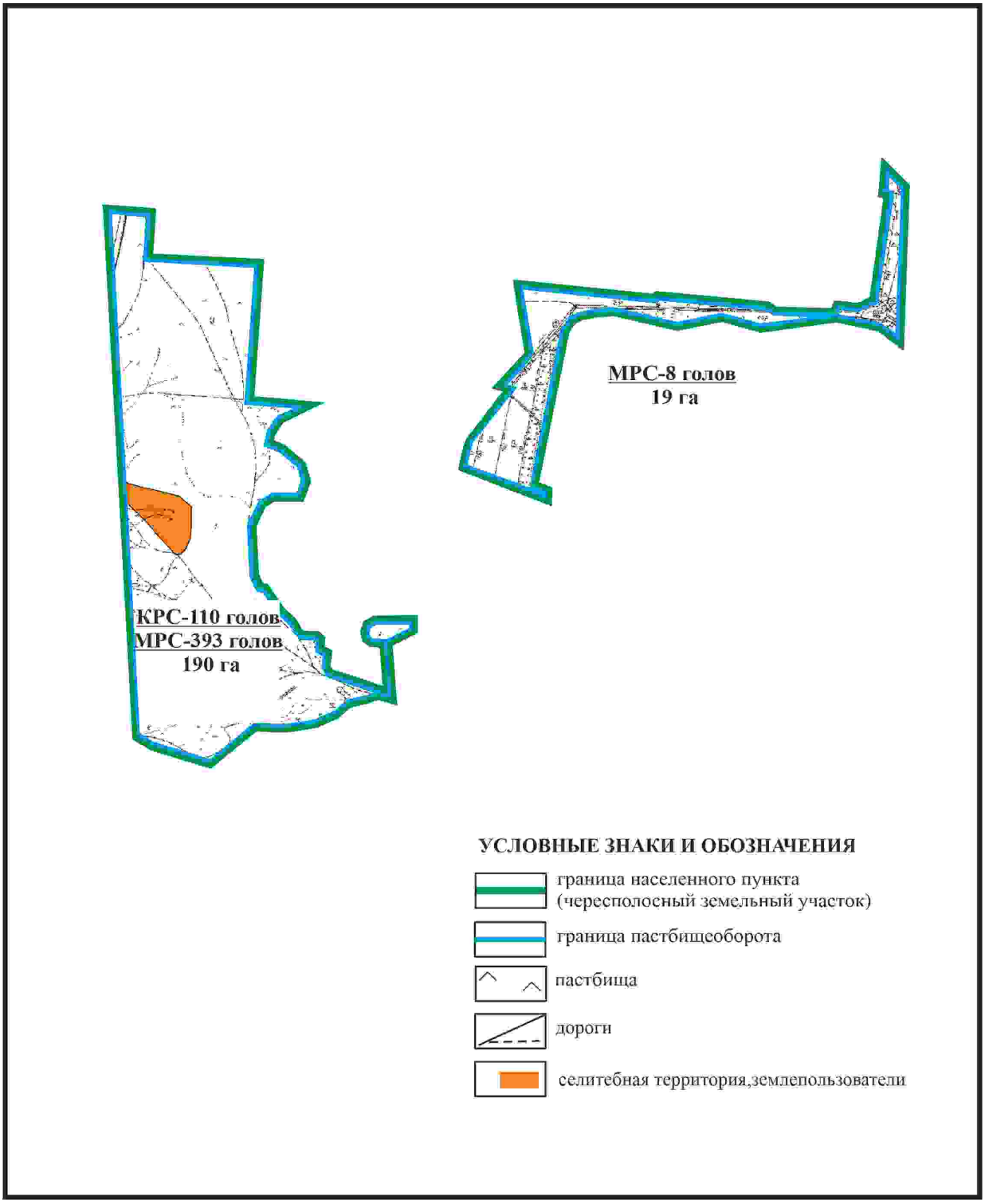

Приложение 107
к Плану по управлению
пастбищами и их использованию
по Бухар-Жыраускому району
на 2024-2028 годы

Схема с обозначением сервитутов для прогона сельскохозяйственных животных, скотопрогонных трасс и иных объектов пастбищной инфраструктуры, а также

скотомогильников (биометрических ям), села Садовое Гагаринского сельского округа Бухар-Жырауского района (чересполосные земельные участки 197га, 48га)

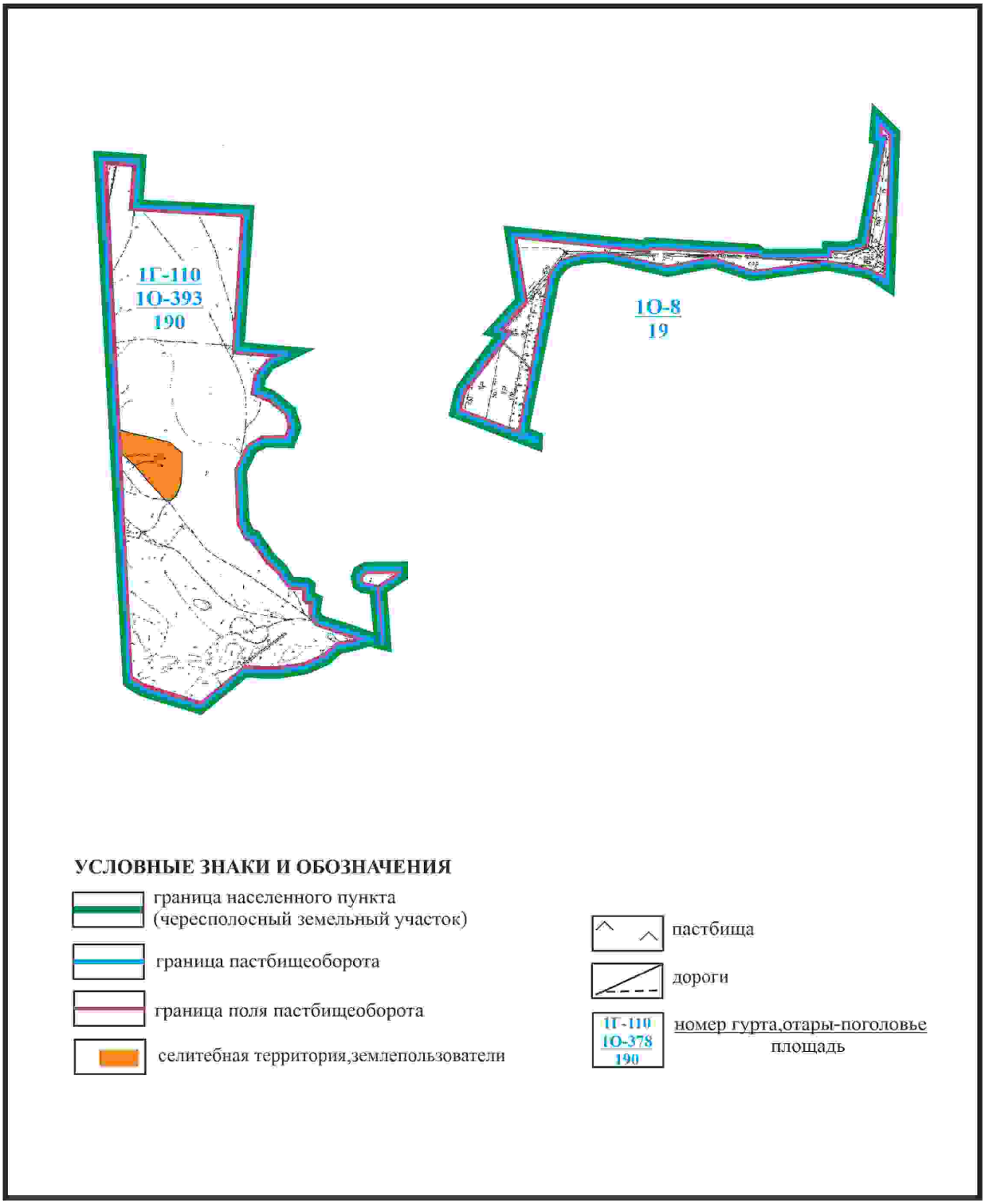

Приложение 108
к Плану по управлению
пастбищами и их использованию
по Бухар-Жыраускому району
на 2024-2028 годы

Схема доступа к водоисточникам села Садовое Гагаринского сельского округа Бухар-Жырауского района (чересполосные земельные участки 197га, 48га)

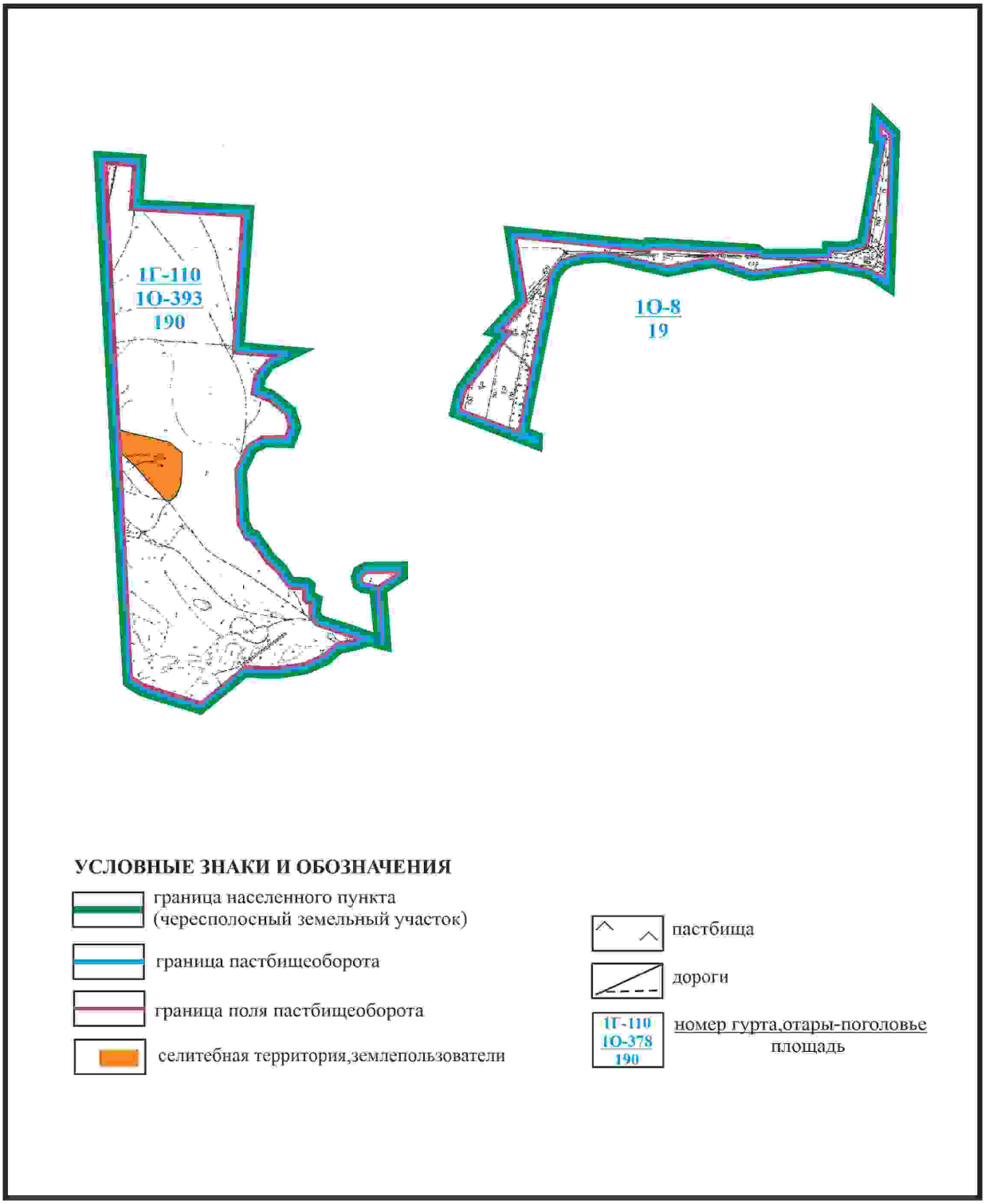

Приложение 109
к Плану по управлению
пастбищами и их использованию
по Бухар-Жыраускому району
на 2024-2028 годы

Схема размещения поголовья сельскохозяйственных животных села Садовое Гагаринского сельского округа Бухар-Жырауского района на отгонных пастбищах

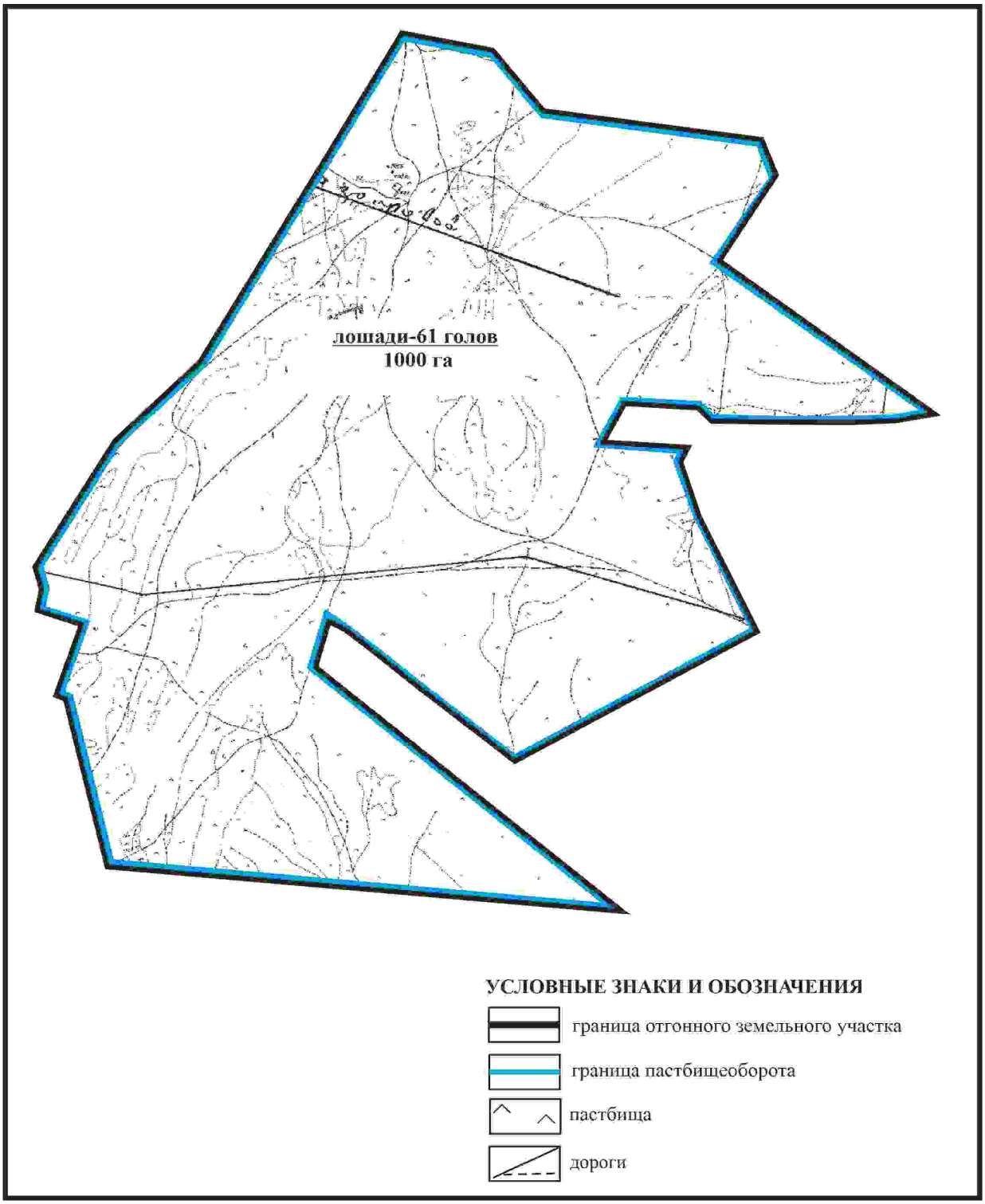

Приложение 110
к Плану по управлению

пастбищами и их использованию
по Бухар-Жыраускому району
на 2024-2028 годы

Схема с обозначением сервитутов для прогона сельскохозяйственных животных, скотопрогонных трасс и иных объектов пастбищной инфраструктуры, а также скотомогильников (биометрических ям), села Садовое Гагаринского сельского округа Бухар-Жырауского района

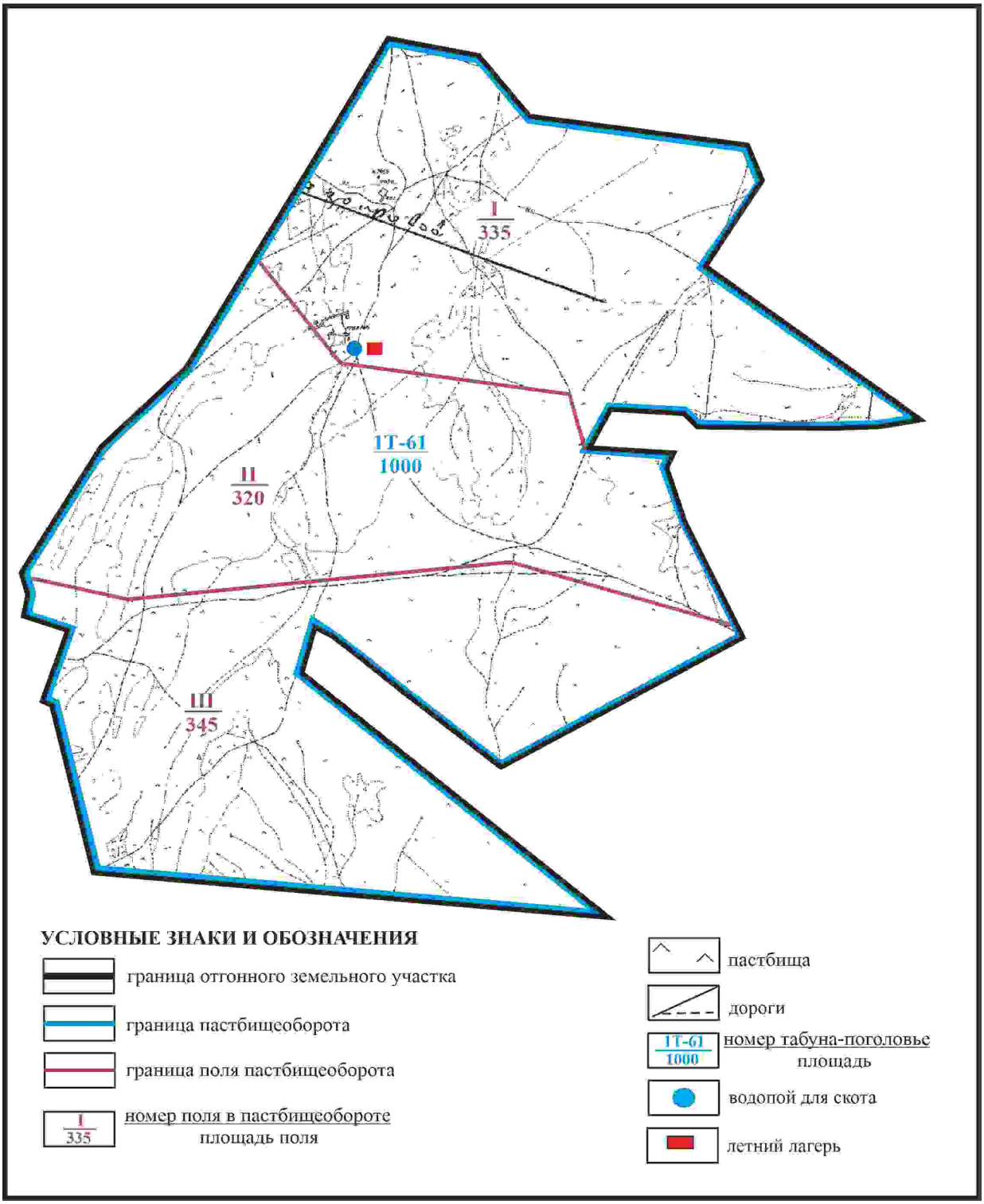

Приложение 111
к Плану по управлению
пастбищами и их использованию
по Бухар-Жыраускому району
на 2024-2028 годы

Схема доступа к водоисточникам села Садовое Гагаринского сельского округа Бухар-Жырауского района (отгонный земельный участок)

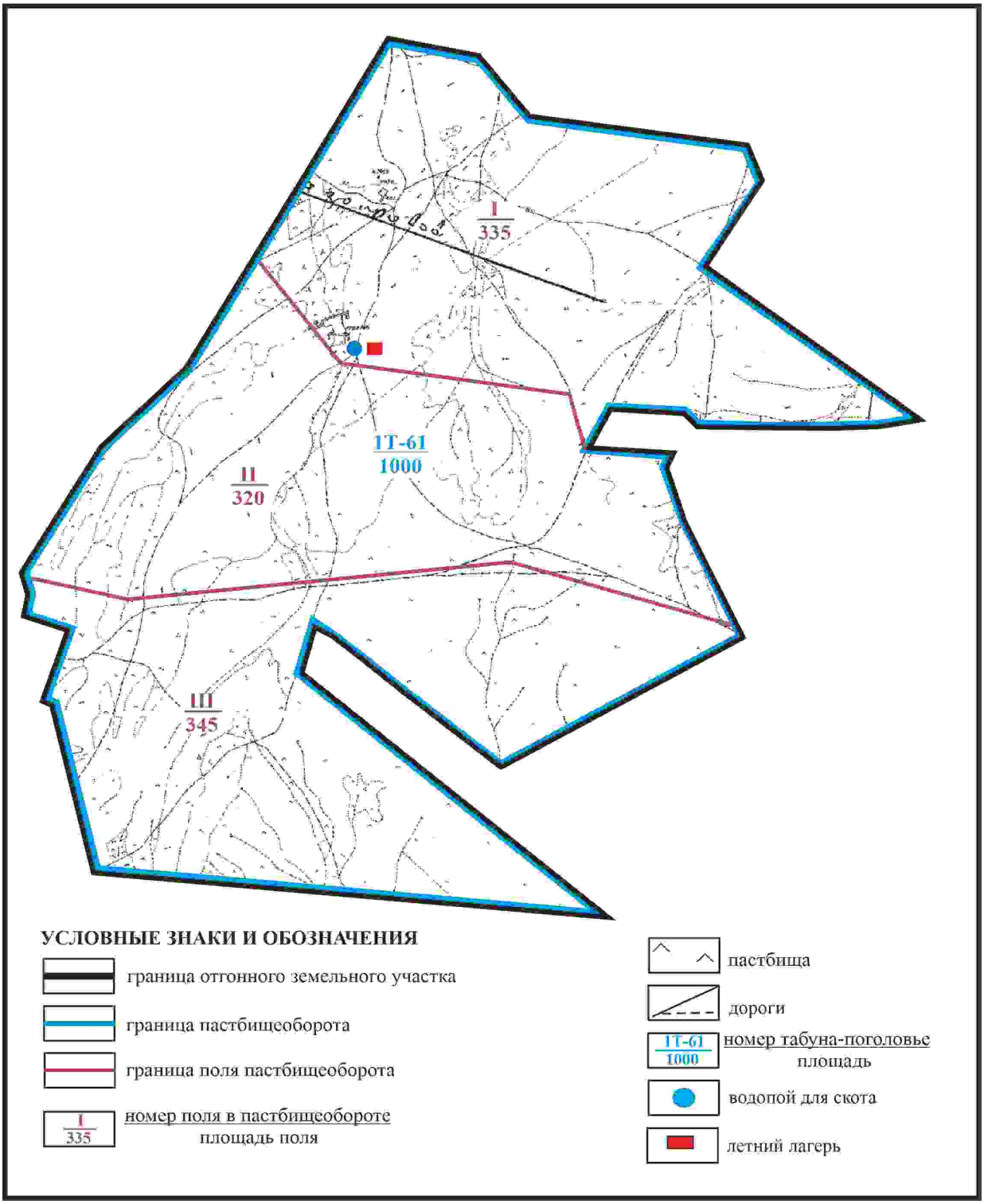

Приложение 112
к Плану по управлению
пастбищами и их использованию
по Бухар-Жыраускому району
на 2024-2028 годы

Схема расположения пастбищ на территории села Доскей Доскейского сельского округа Бухар-Жырауского района

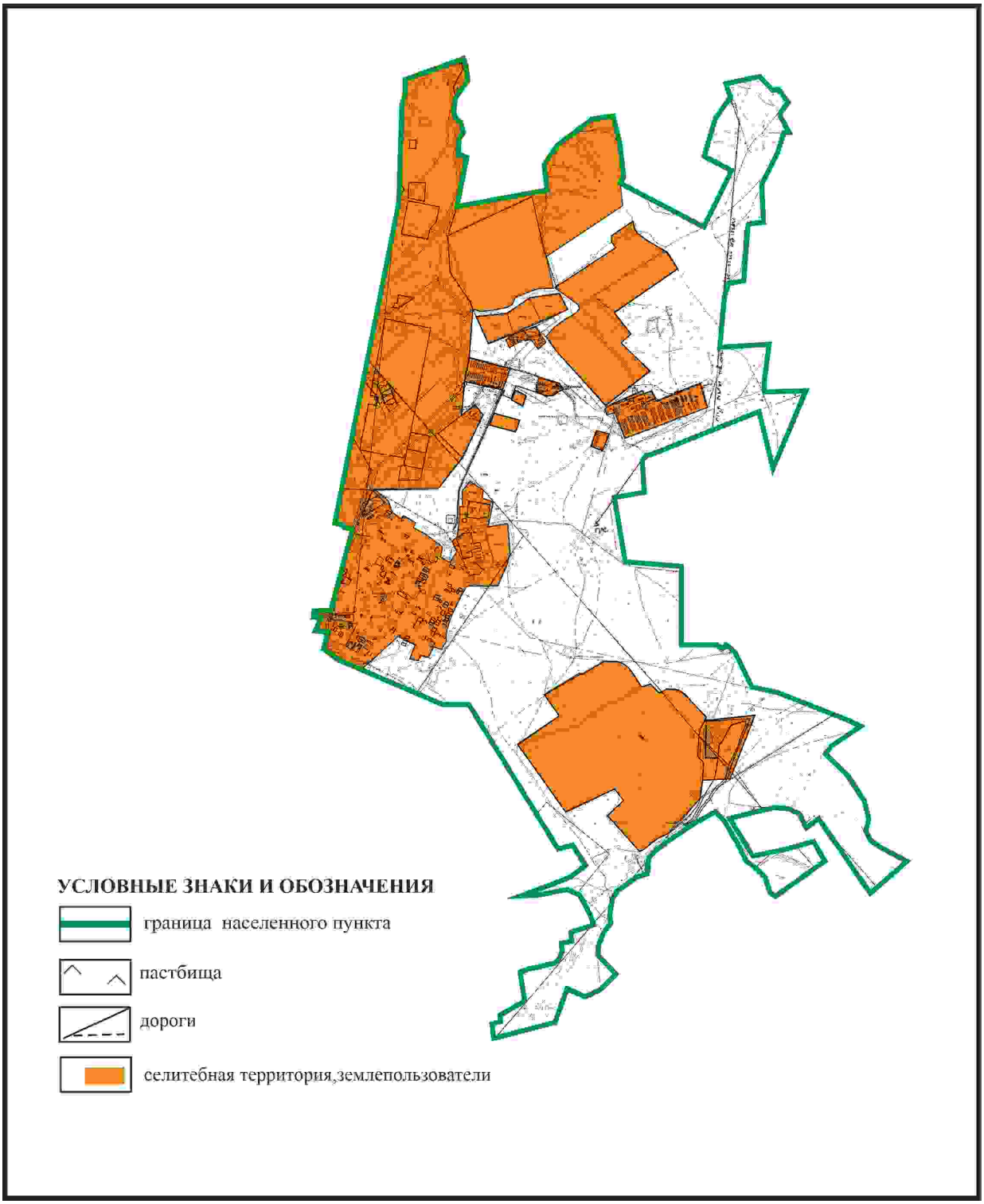

Приложение 113
к Плану по управлению
пастбищами и их использованию
по Бухар-Жыраускому району
на 2024-2028 годы

Схема с обозначением пастбищ, предназначенных для нужд населения по выпасу сельскохозяйственных животных личного подворья, в том числе общественных пастбищ, села Доскей Доскейского сельского округа Бухар-Жырауского района

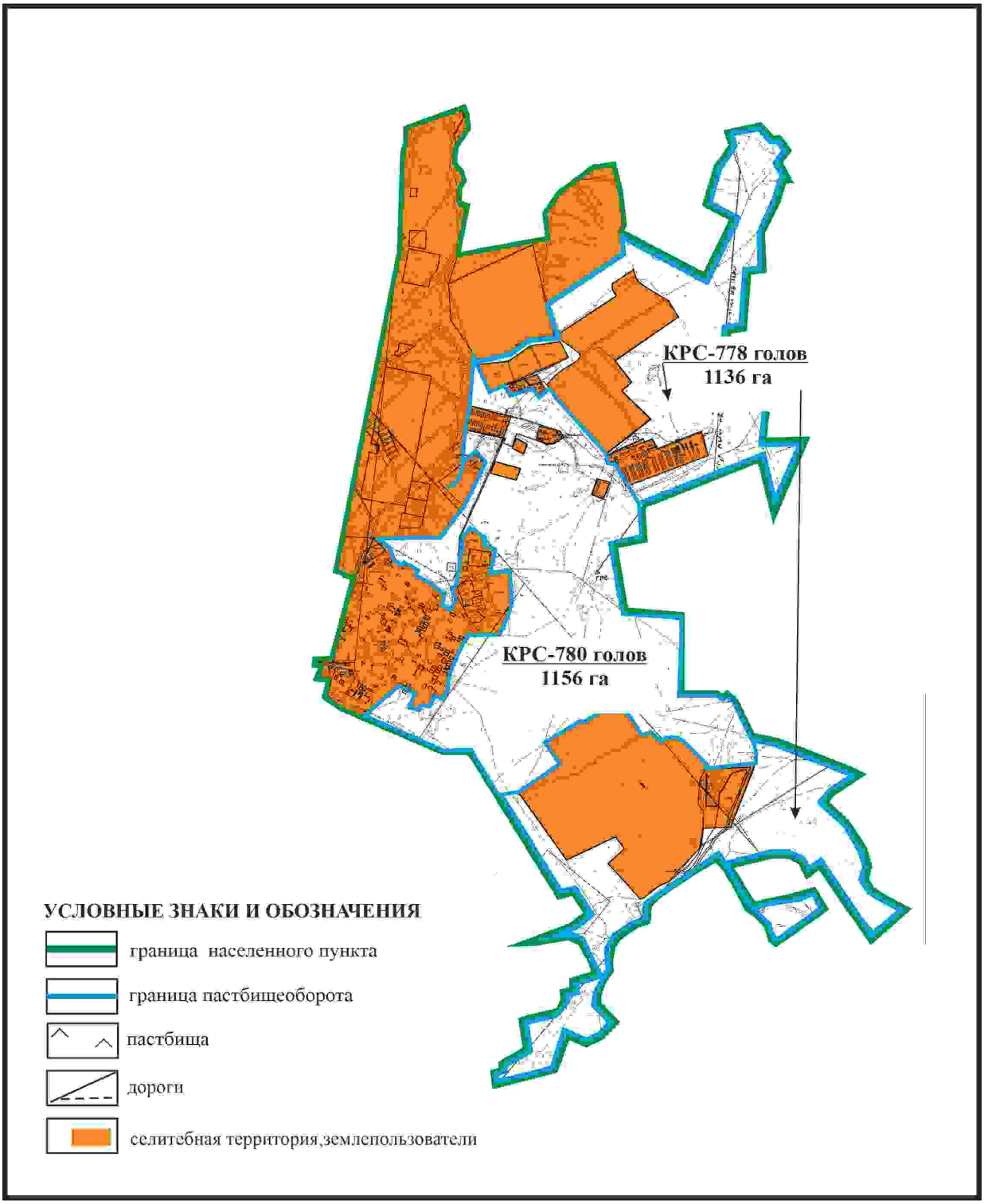

Приложение 114
к Плану по управлению
пастбищами и их использованию

по Бухар-Жыраускому району
на 2024-2028 годы

Схема с обозначением сервитутов для прогона сельскохозяйственных животных, скотопрогонных трасс и иных объектов пастбищной инфраструктуры, а также скотомогильников (биометрических ям), села Доскей Доскейского сельского округа Бухар-Жырауского района

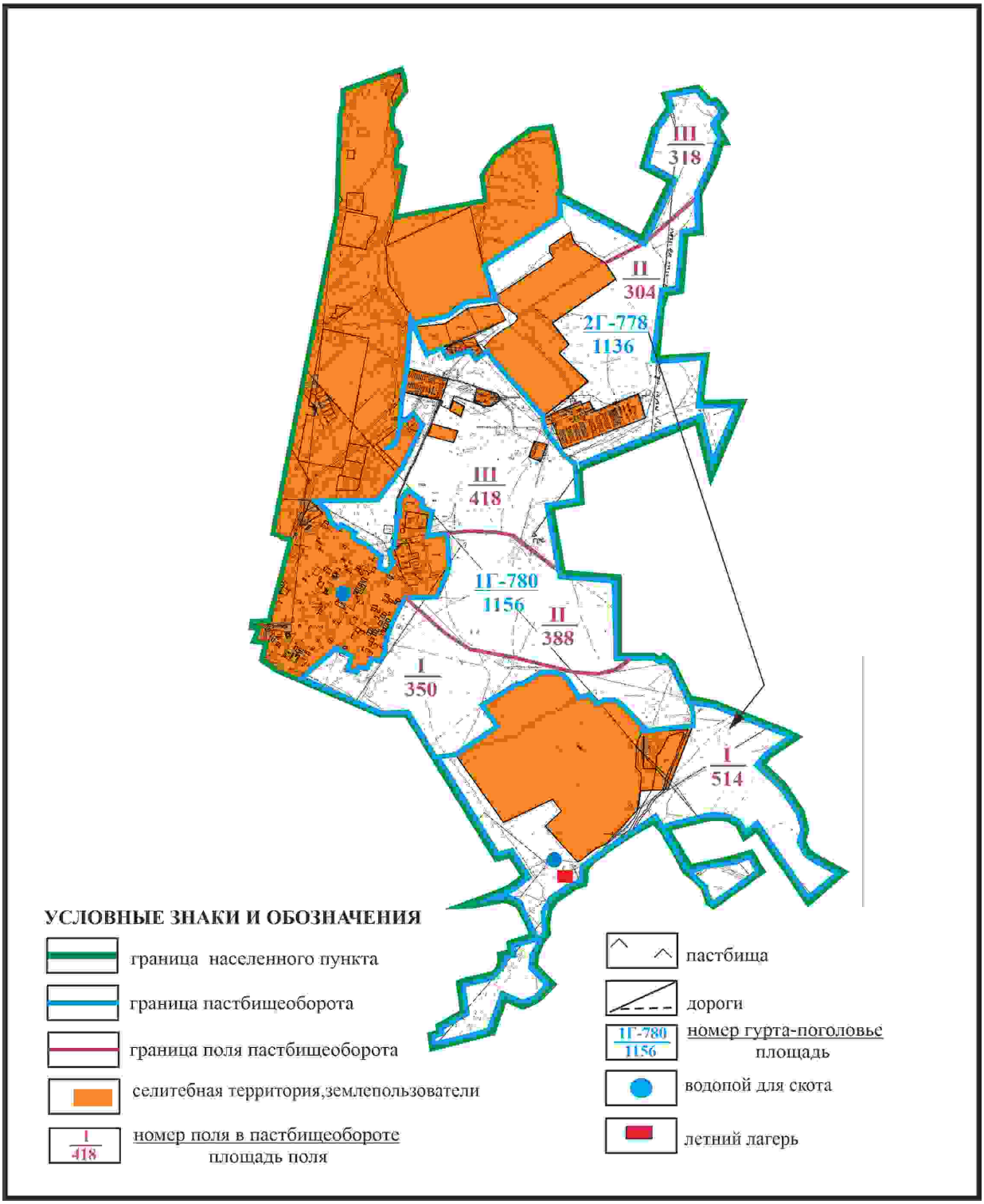

Приложение 115
к Плану по управлению
пастбищами и их использованию
по Бухар-Жыраускому району
на 2024-2028 годы

Схема доступа к водоисточникам села Доскей Доскейского сельского округа Бухар-Жырауского района

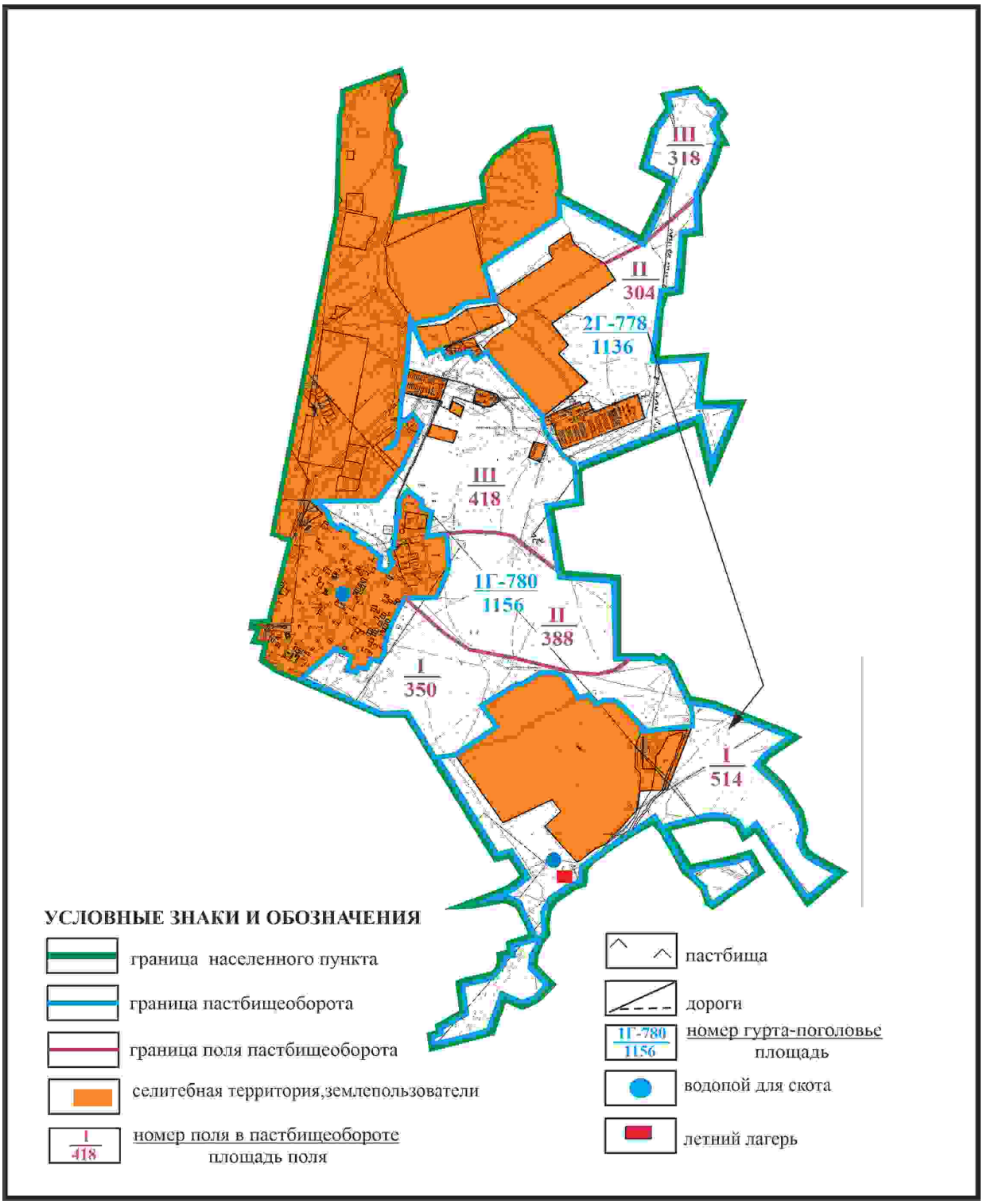

Приложение 116
к Плану по управлению
пастбищами и их использованию
по Бухар-Жыраускому району
на 2024-2028 годы

Схема с обозначением пастбищ , которые могут быть предоставлены в землепользование села Доскей Доскейского сельского округа Бухар-Жырауского района (чересполосный земельный участок 723 га)

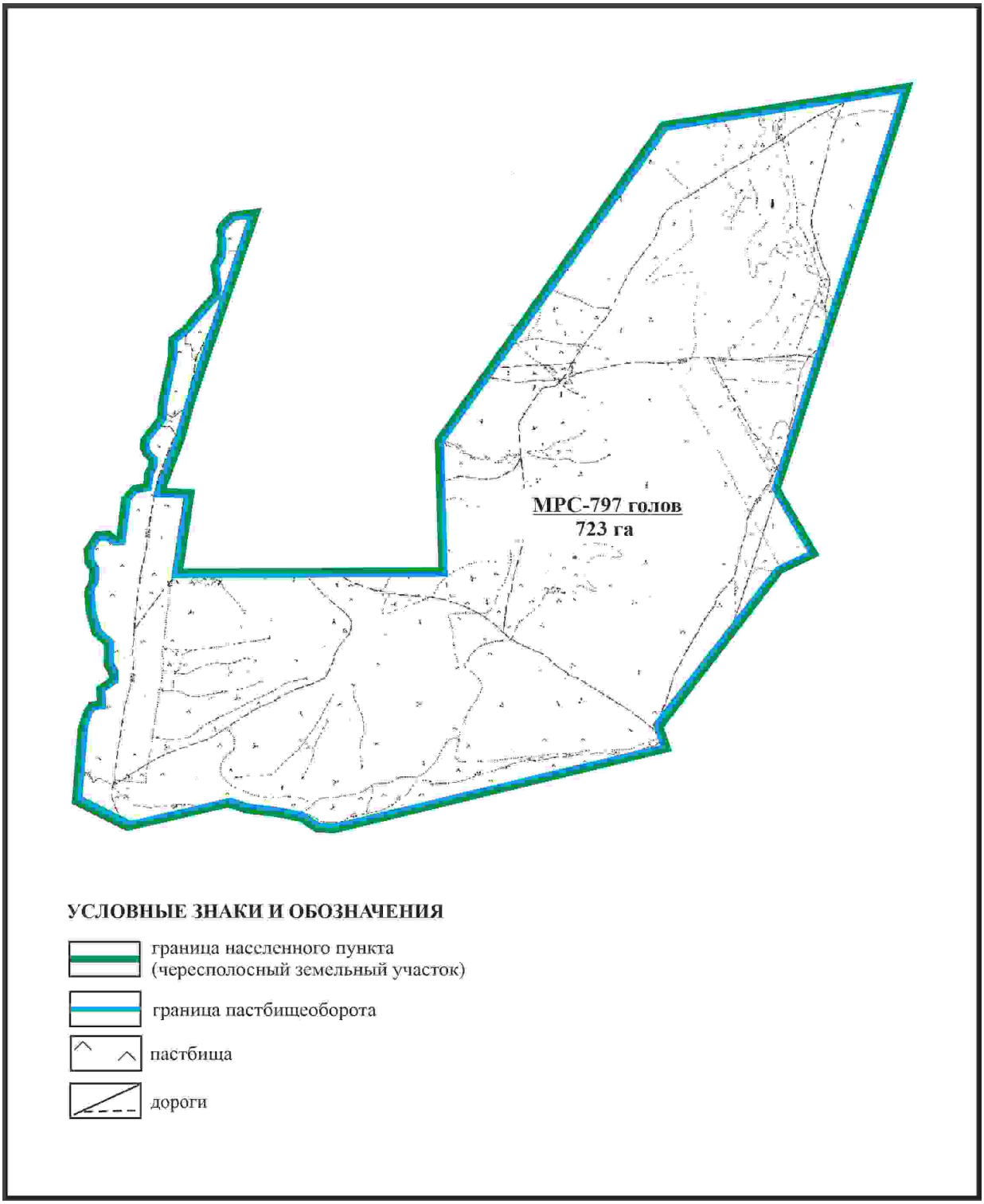

Приложение 117
к Плану по управлению
пастбищами и их использованию
по Бухар-Жыраускому району
на 2024-2028 годы

Схема с обозначением сервитутов для прогона сельскохозяйственных животных, скотопрогонных трасс и иных объектов пастбищной инфра- структуры, а также

скотомогильников (биометрических ям), села Доскей Доскейского сельского округа Бухар-Жырауского района (чересполосный земельный участок 723 га)

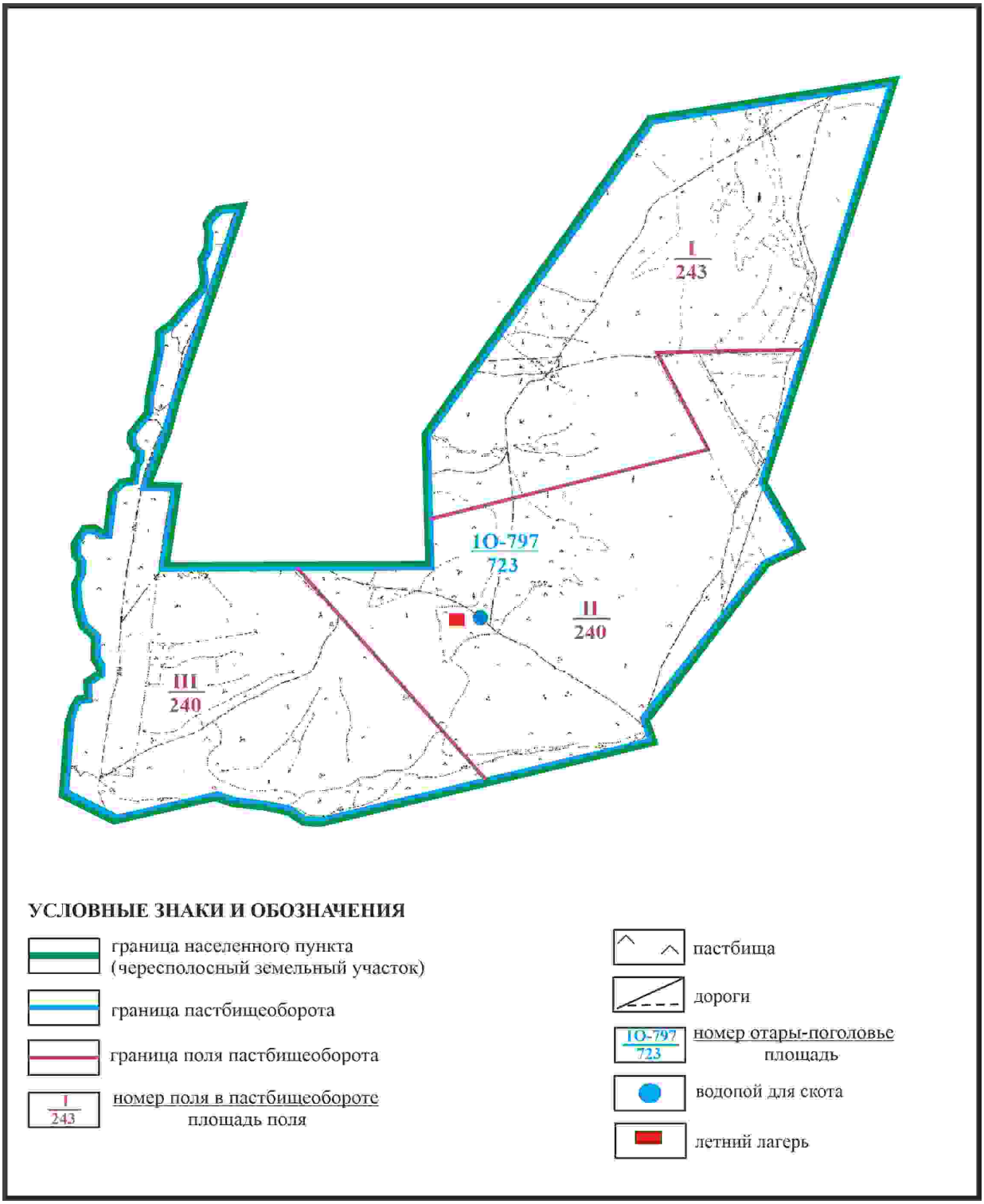

Приложение 118
к Плану по управлению
пастбищами и их использованию
по Бухар-Жыраускому району
на 2024-2028 годы

Схема доступа к водоисточникам села Доскей Доскейского сельского округа Бухар-Жырауского района (чересполосный земельный участок 723га)

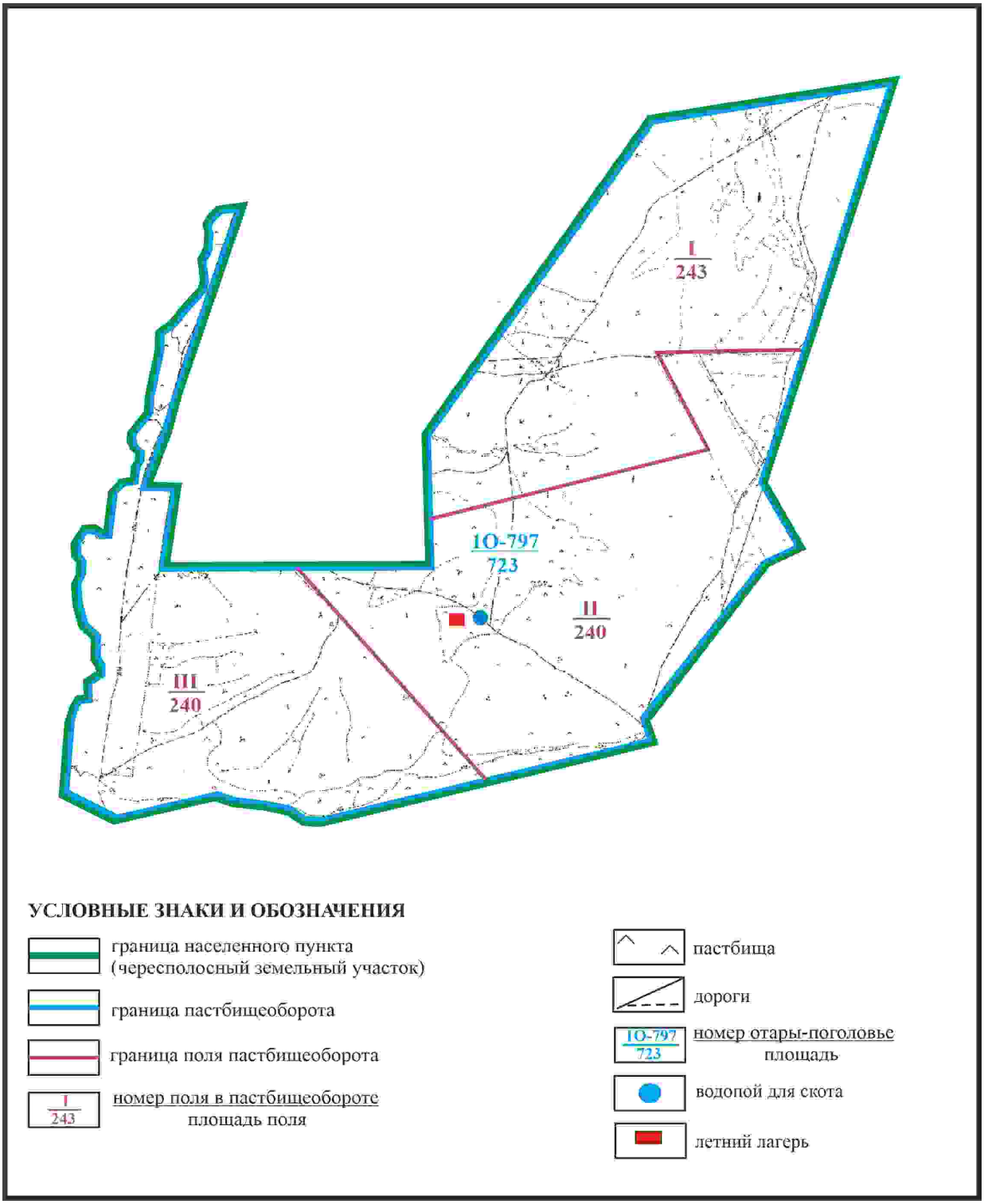

Приложение 119
к Плану по управлению
пастбищами и их использованию
по Бухар-Жыраускому району
на 2024-2028 годы

Схема с обозначением пастбищ, которые могут быть предоставлены в землепользование села Доскей Доскейского сельского округа Бухар-Жырауского района (чересполосный земельный участок 634га)

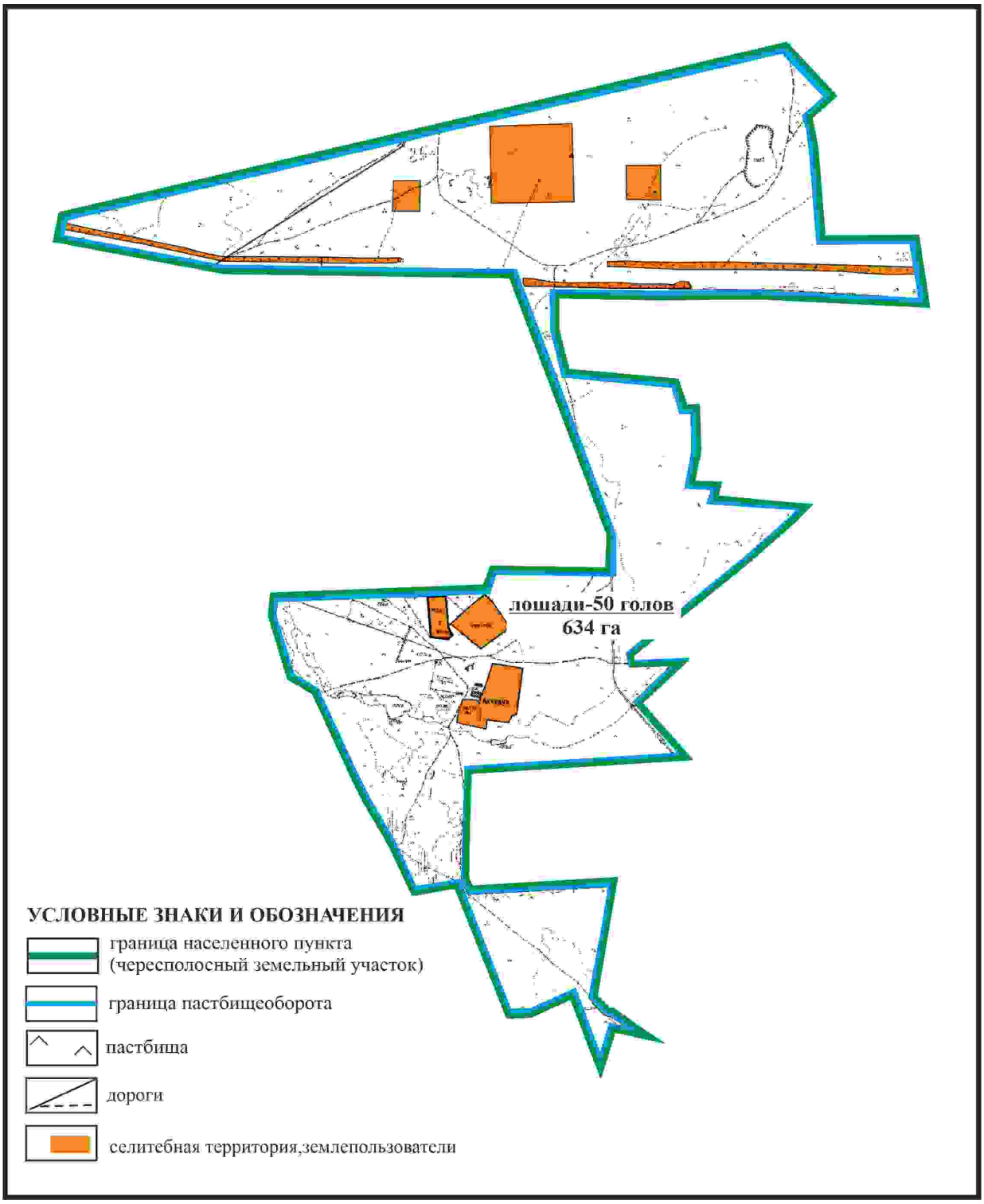

Приложение 120
к Плану по управлению
пастбищами и их использованию

по Бухар-Жыраускому району
на 2024-2028 годы

Схема с обозначением сервитутов для прогона сельскохозяйственных животных, скотопрогонных трасс и иных объектов пастбищной инфраструктуры, а также скотомогильников (биометрических ям), села Доскей Доскейского сельского округа Бухар-Жырауского района (чересполосный земельный участок 634га)

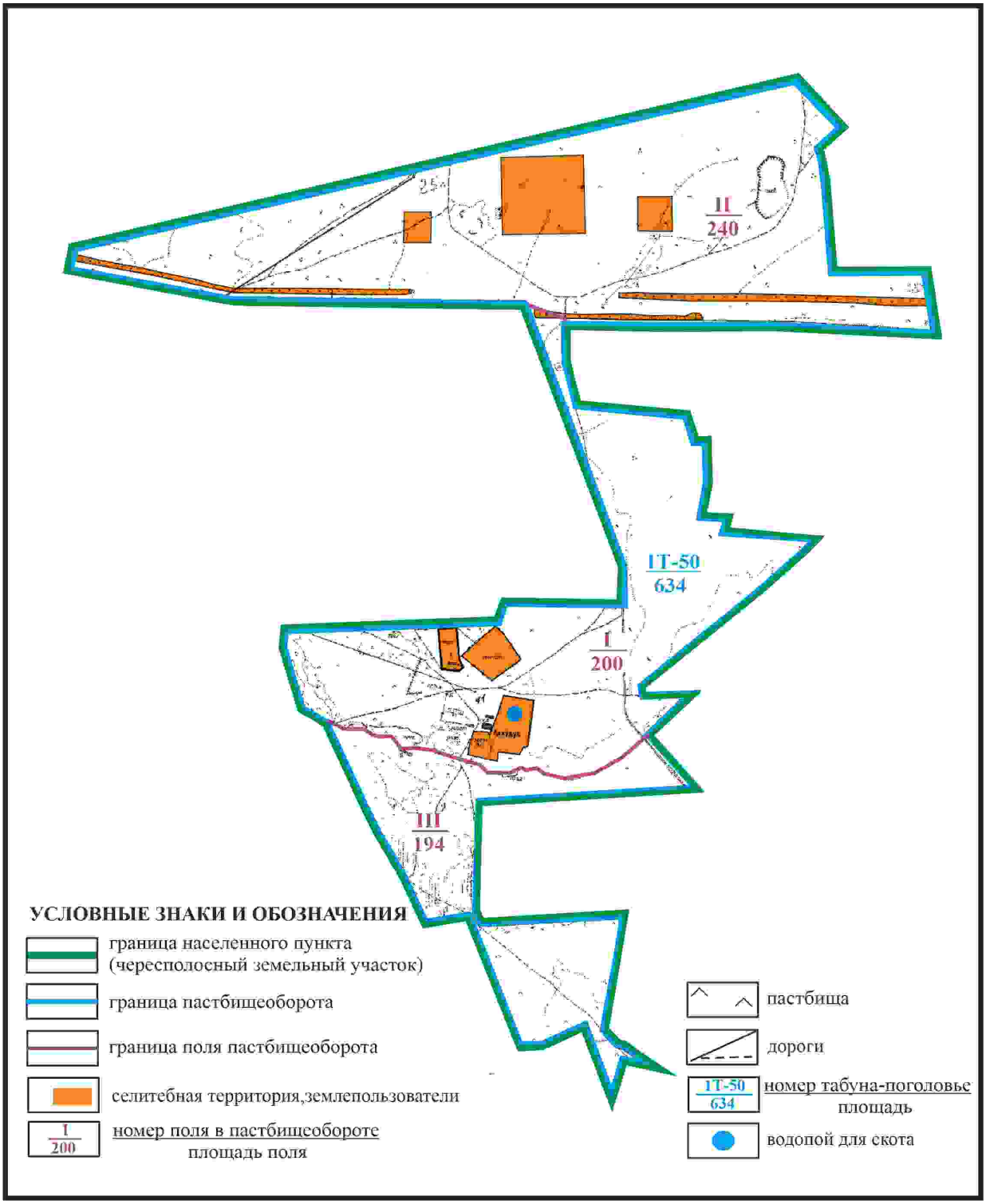

Приложение 121
к Плану по управлению
пастбищами и их использованию
по Бухар-Жыраускому району
на 2024-2028 годы

Схема доступа к водоисточникам села Доскей Доскейского сельского округа Бухар-Жырауского района (чересполосный земельный участок 634га)

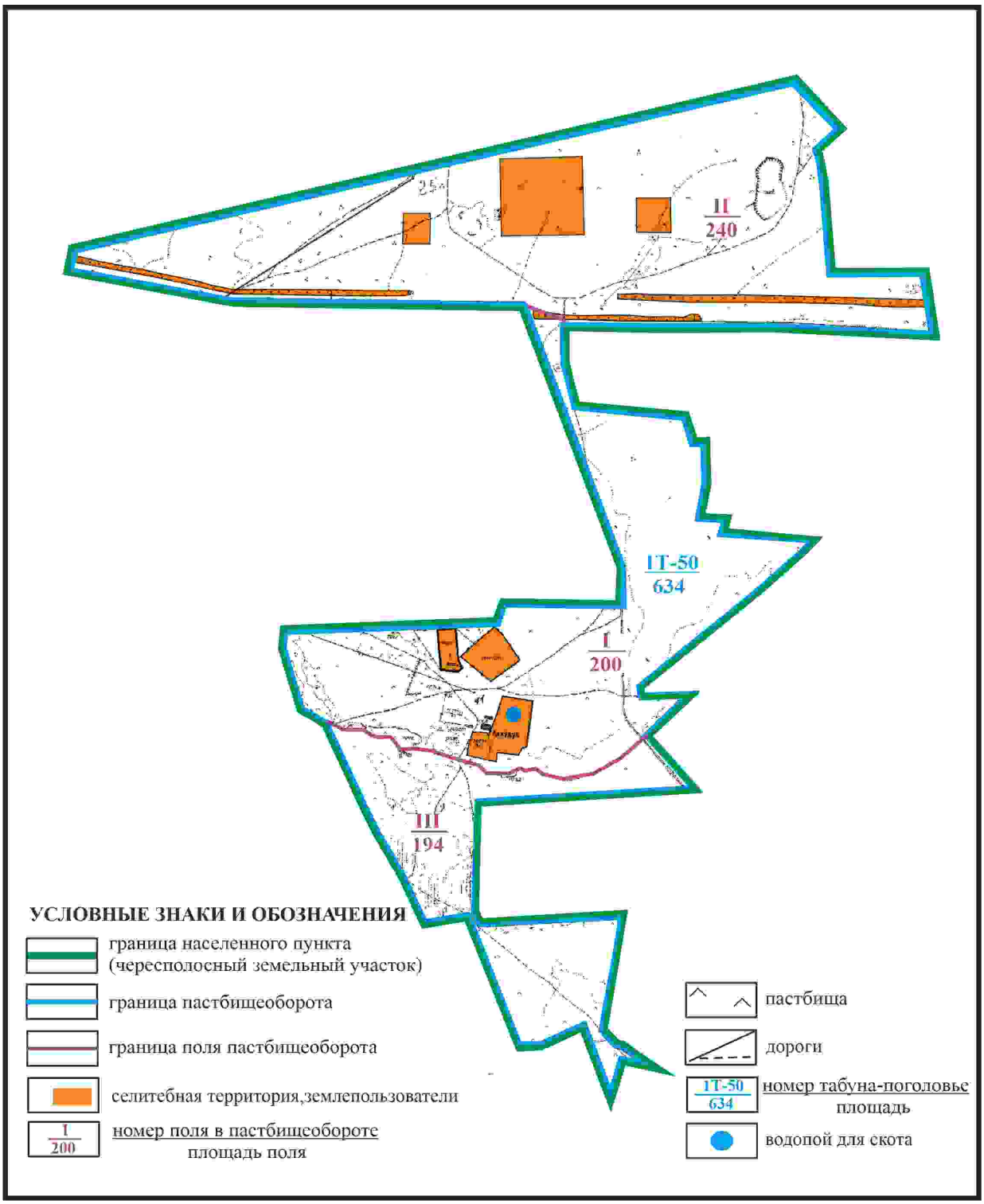

Приложение 122
к Плану по управлению
пастбищами и их использованию
по Бухар-Жыраускому району
на 2024-2028 годы

Схема размещения поголовья сельскохозяйственных животных села Доскей Доскейского сельского округа Бухар-Жырауского района на отгонном земельном участке из земель села Суыксу)

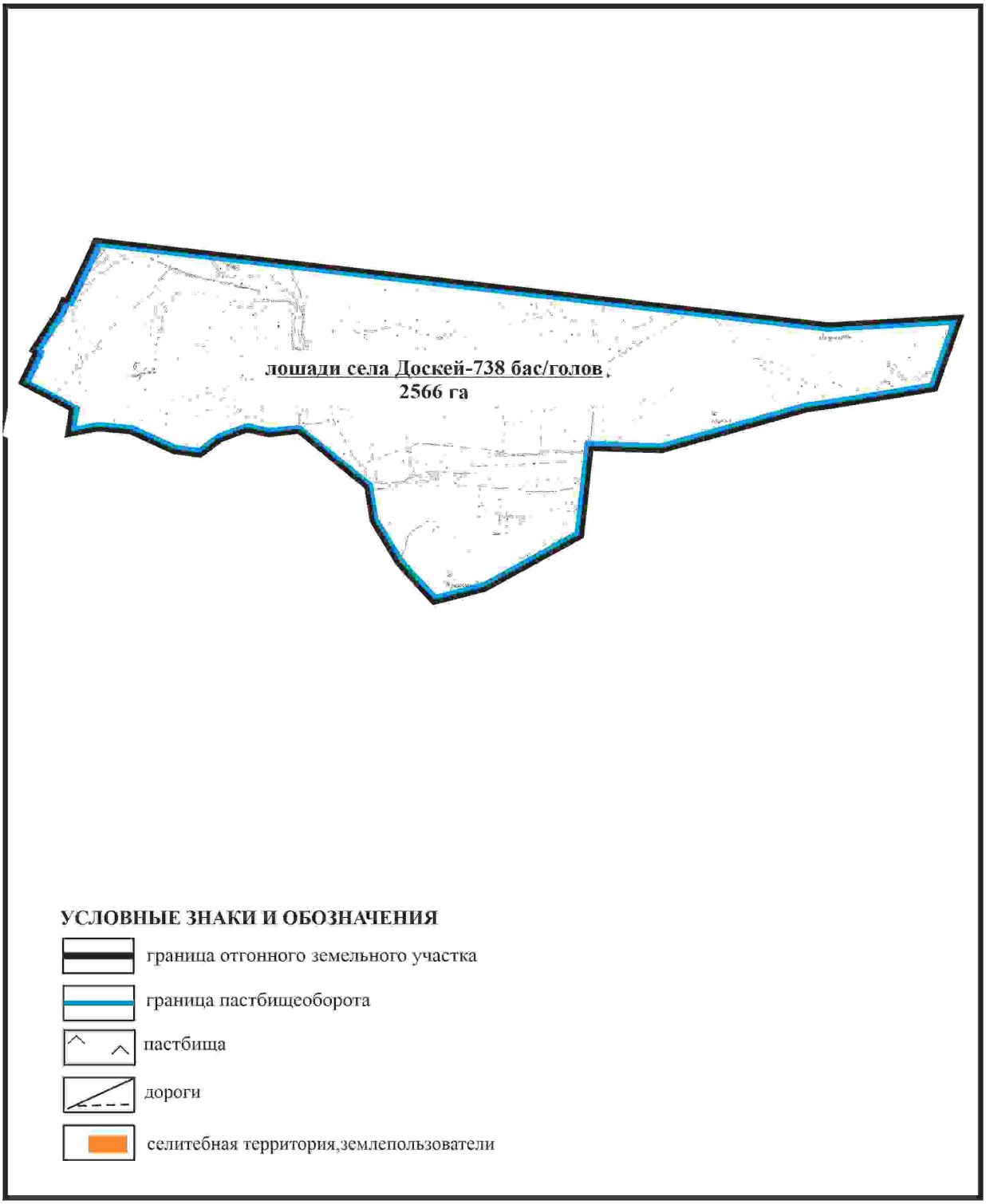

Приложение 123
к Плану по управлению
пастбищами и их использованию
по Бухар-Жыраускому району
на 2024-2028 годы

Схема с обозначением сервитутов для прогона сельскохозяйственных животных, скотопрогонных трасс и иных объектов пастбищной инфраструктуры, а также

скотомогильников (биометрических ям), села Докей Доскейского сельского округа Бухар-Жырауского района (отгонный земельный участок из села Суыксу)

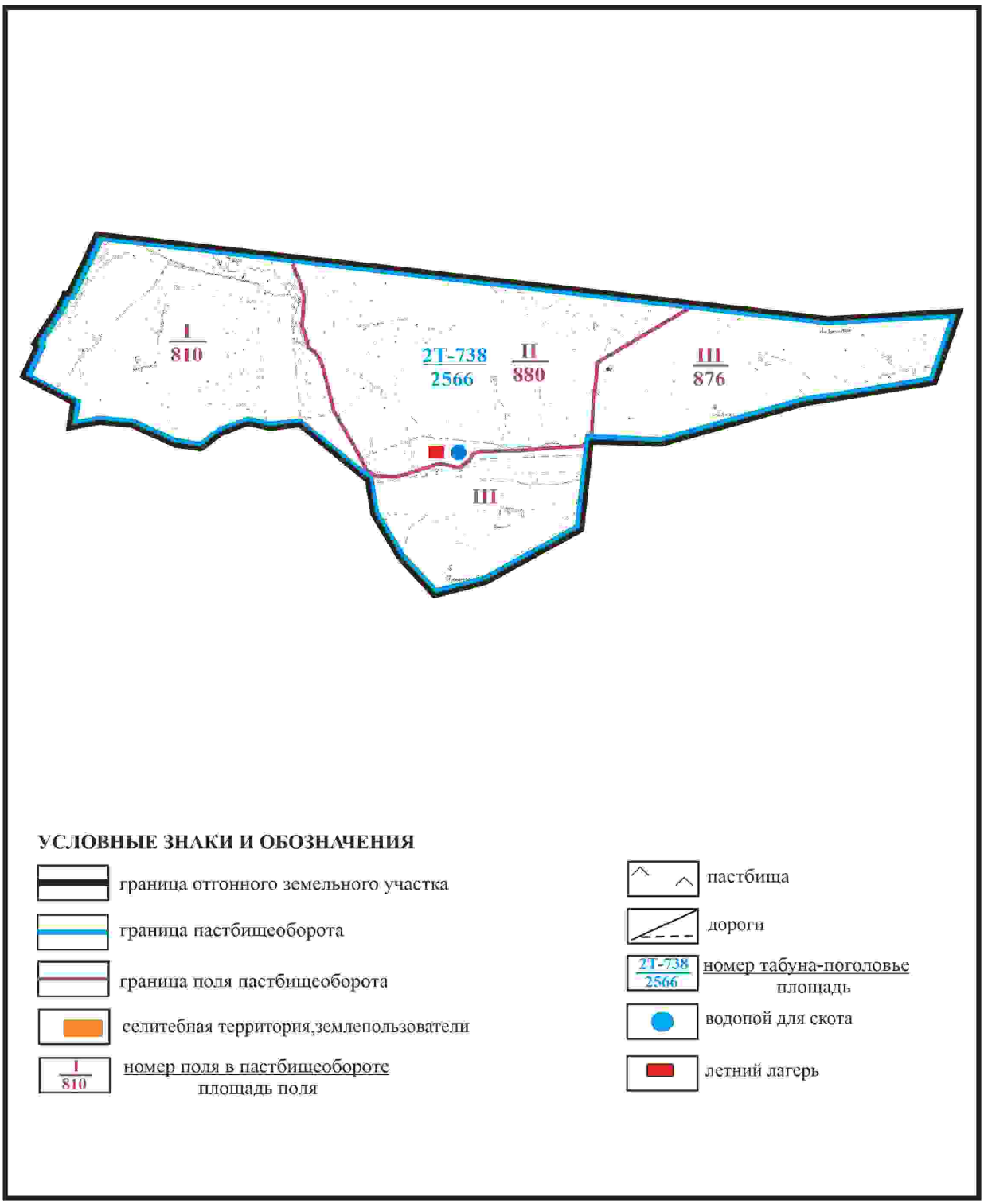

Приложение 124
к Плану по управлению
пастбищами и их использованию
по Бухар-Жыраускому району
на 2024-2028 годы

Схема доступа к водоисточникам села Доскей Доскейского сельского округа Бухар-Жырауского района (отгонный земельный участок из села Суыксу)

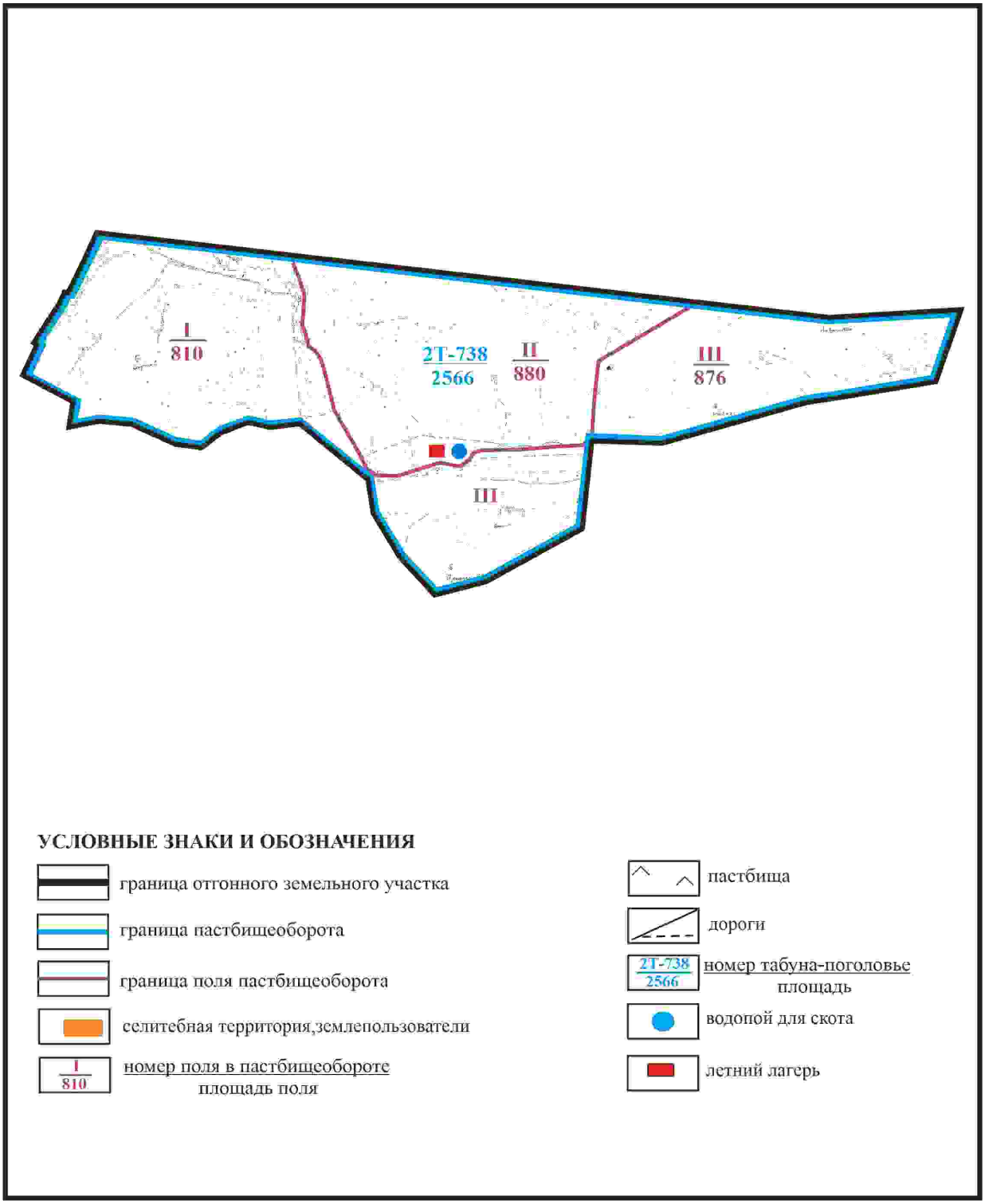

Приложение 125
к Плану по управлению
пастбищами и их использованию
по Бухар-Жыраускому району
на 2024-2028 годы

Схема расположения пастбищ на территории села Трудовое Доскейского сельского округа Бухар-Жырауского района

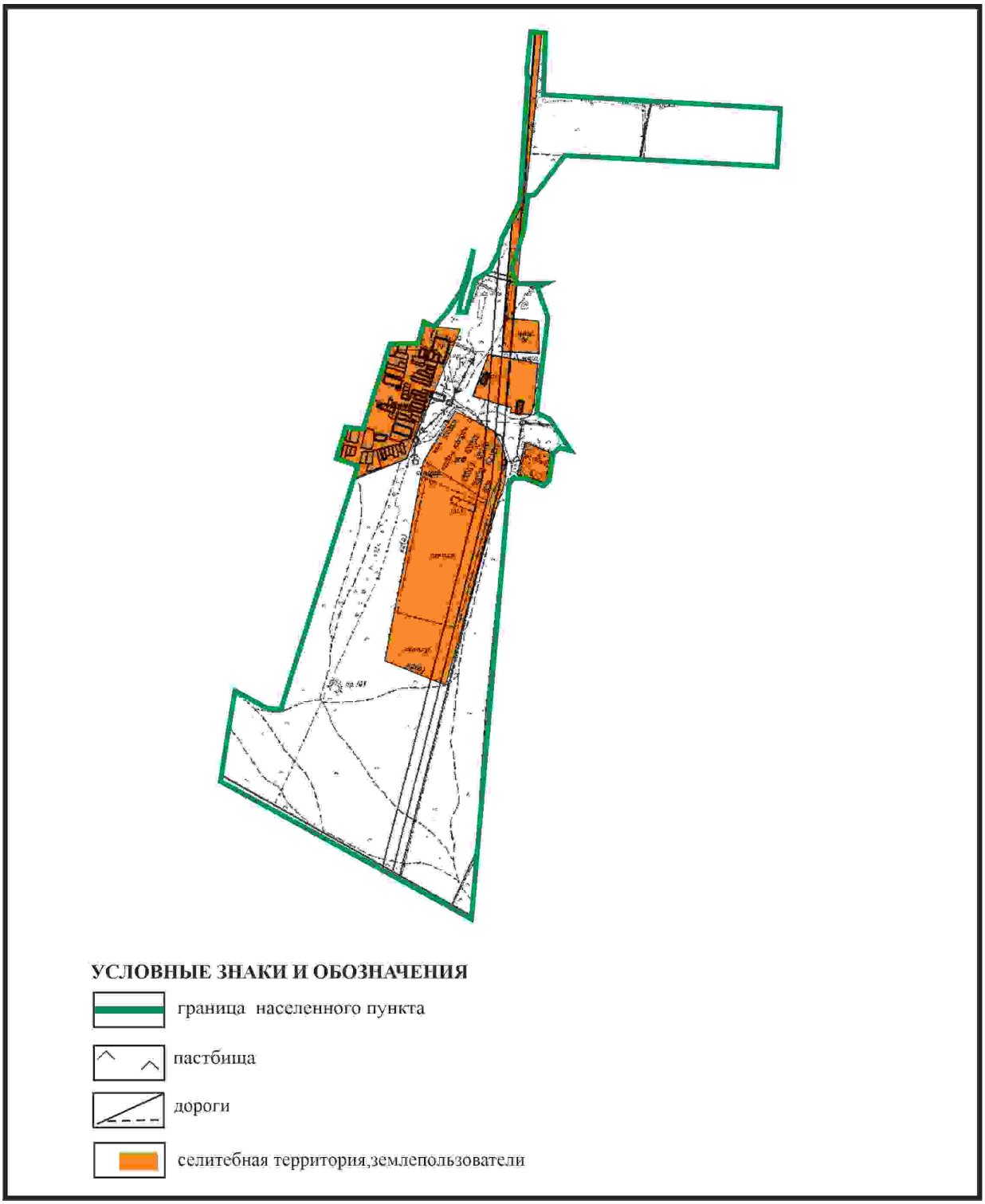

Приложение 126
к Плану по управлению

пастбищами и их использованию
по Бухар-Жыраускому району
на 2024-2028 годы

Схема с обозначением пастбищ, предназначенных для нужд населения по выпасу сельскохозяйственных животных личного подворья, в том числе общественных пастбищ, села Трудовое Доскейского сельского округа Бухар-Жырауского района

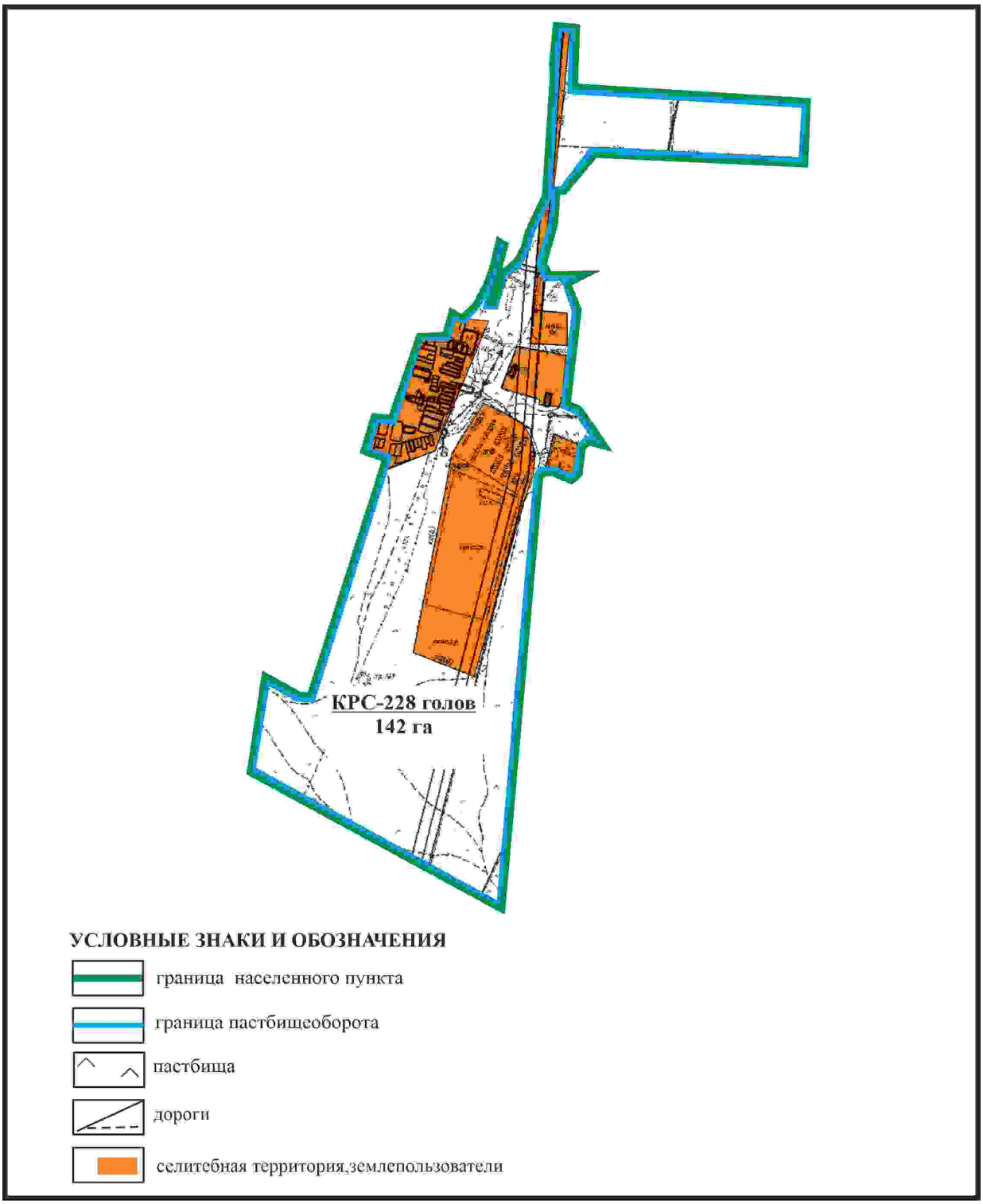

Приложение 127
к Плану по управлению
пастбищами и их использованию
по Бухар-Жыраускому району
на 2024-2028 годы

Схема с обозначением сервитутов для прогона сельскохозяйственных животных, скотопрогонных трасс и иных объектов пастбищной инфраструктуры, а также скотомогильников (биометрических ям), села Трудовое Доскейского сельского округа Бухар-Жырауского района

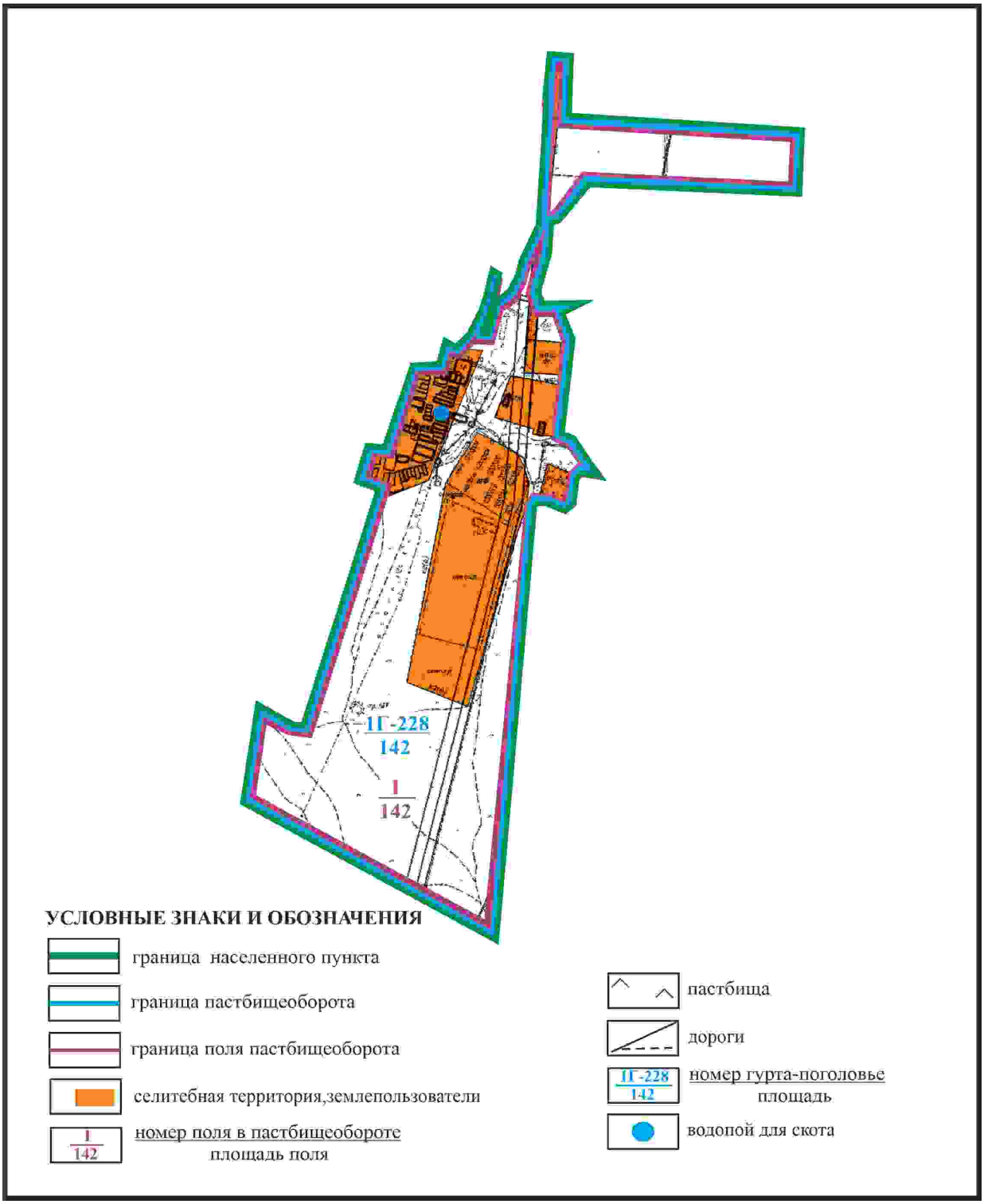

Приложение 128
к Плану по управлению
пастбищами и их использованию
по Бухар-Жыраускому району
на 2024-2028 годы

Схема доступа к водоисточникам села Трудовое Доскейского сельского округа Бухар-Жырауского района

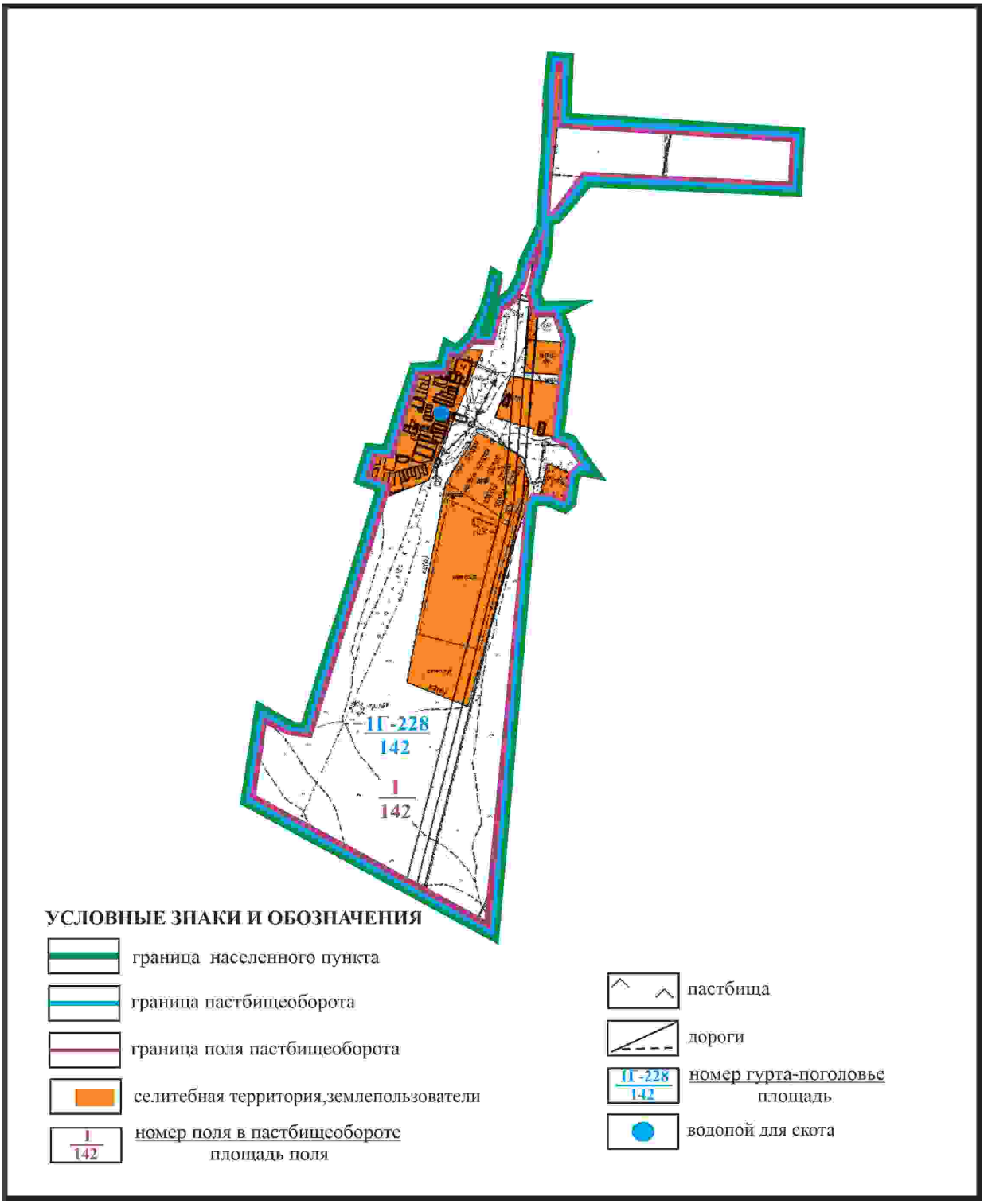

Приложение 129
к Плану по управлению
пастбищами и их использованию
по Бухар-Жыраускому району
на 2024-2028 годы

Схема с обозначением пастбищ, которые могут быть предоставлены в землепользование пастбищепользователям села Трудовое Доскейского сельского округа Бухар-Жырауского района (чересполосный земельный участок 174га)

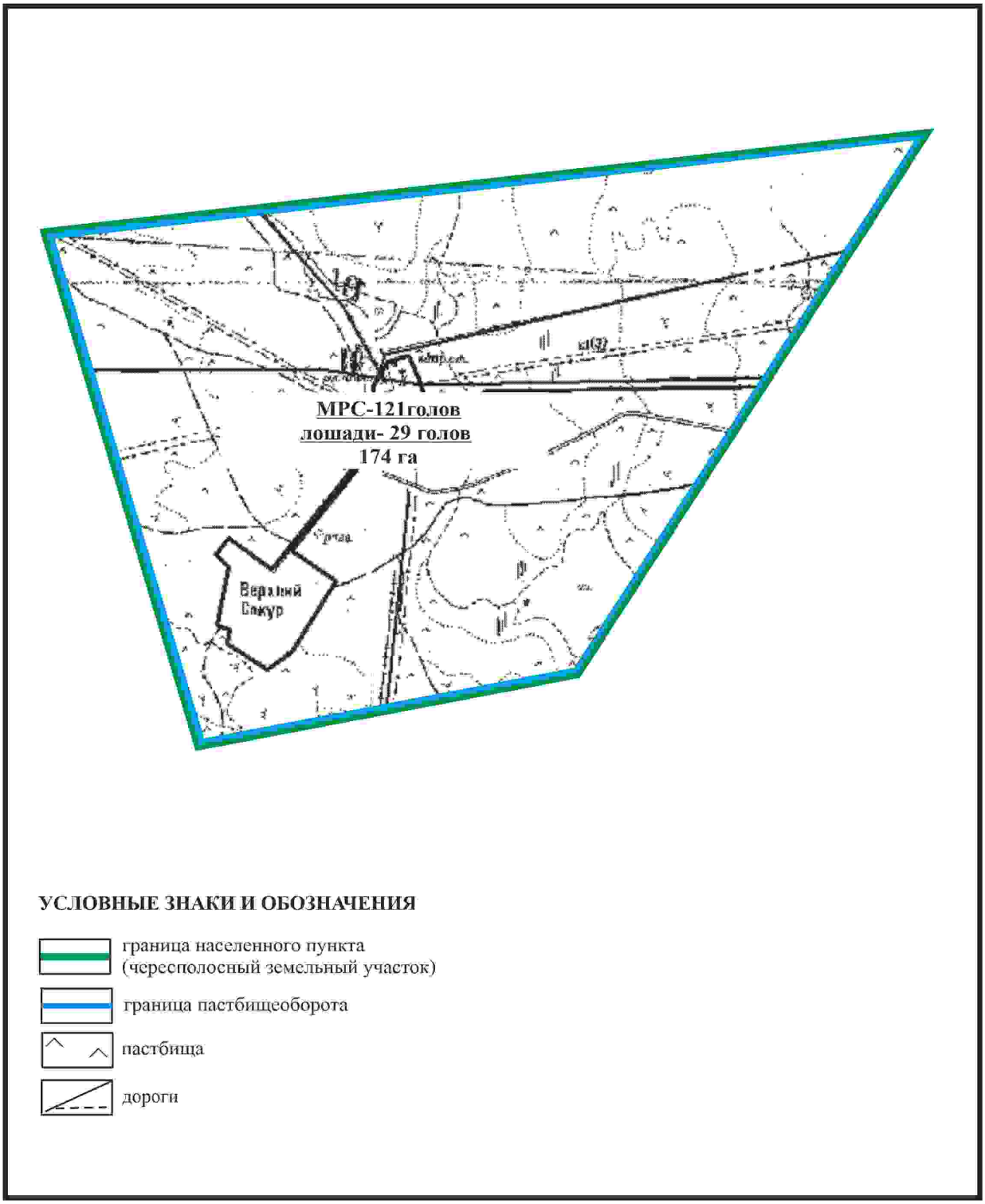

Приложение 130
к Плану по управлению
пастбищами и их использованию

по Бухар-Жыраускому району
на 2024-2028 годы

Схема с обозначением сервитутов для прогона сельскохозяйственных животных, скотопрогонных трасс и иных объектов пастбищной инфраструктуры, а также скотомогильников (биометрических ям), села Трудовое Доскейского сельского округа Бухар-Жырауского района (чересполосный земельный участок 174га)

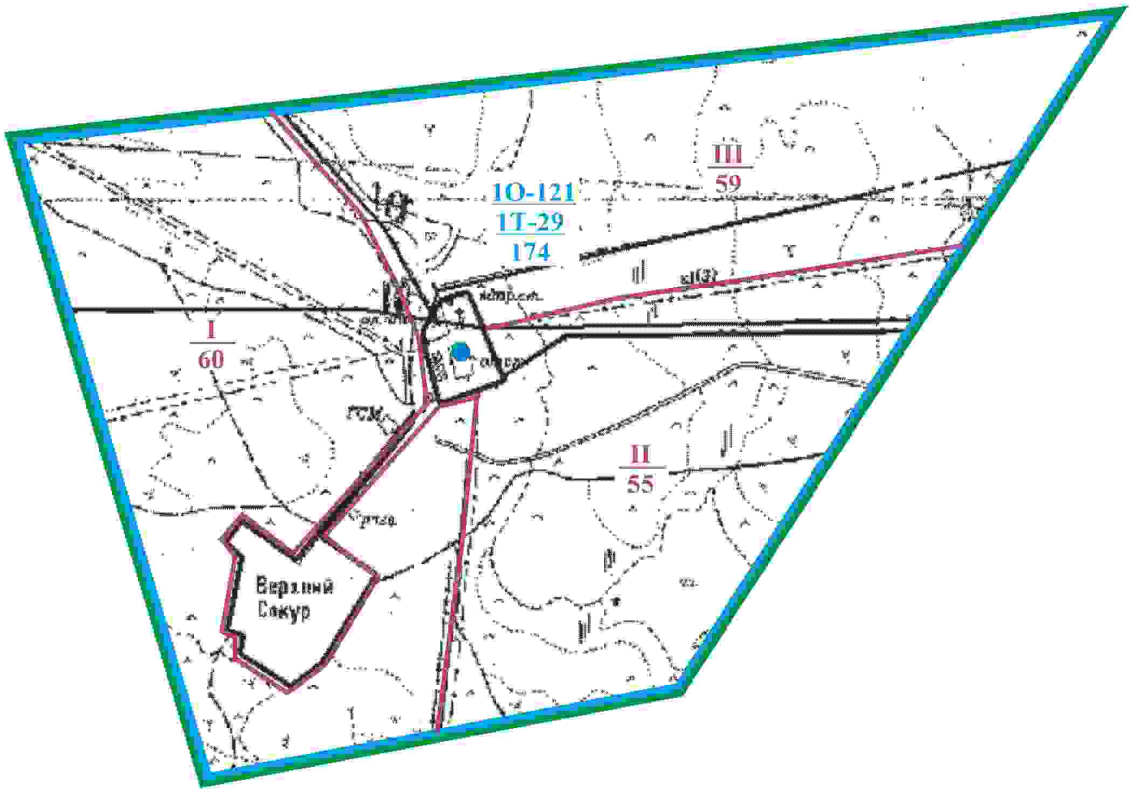

УСЛОВНЫЕ ЗНАКИ И ОБОЗНАЧЕНИЯ

- граница населенного пункта (чересполосный земельный участок)
- граница пастбищеоборота
- граница поля пастбищеоборота
- I / 60 — номер поля в пастбищеобороте / площадь поля
- 1О-121 / 1Т-29 / 174 — номер отары,табуна-поголовье / площадь
- пастбища
- дороги
- водопой для скота

Приложение 131
к Плану по управлению
пастбищами и их использованию
по Бухар-Жыраускому району
на 2024-2028 годы

Схема доступа к водоисточникам села Трудовое Доскейского сельского округа Бухар-Жырауского района (чересполосный земельный участок 174га)

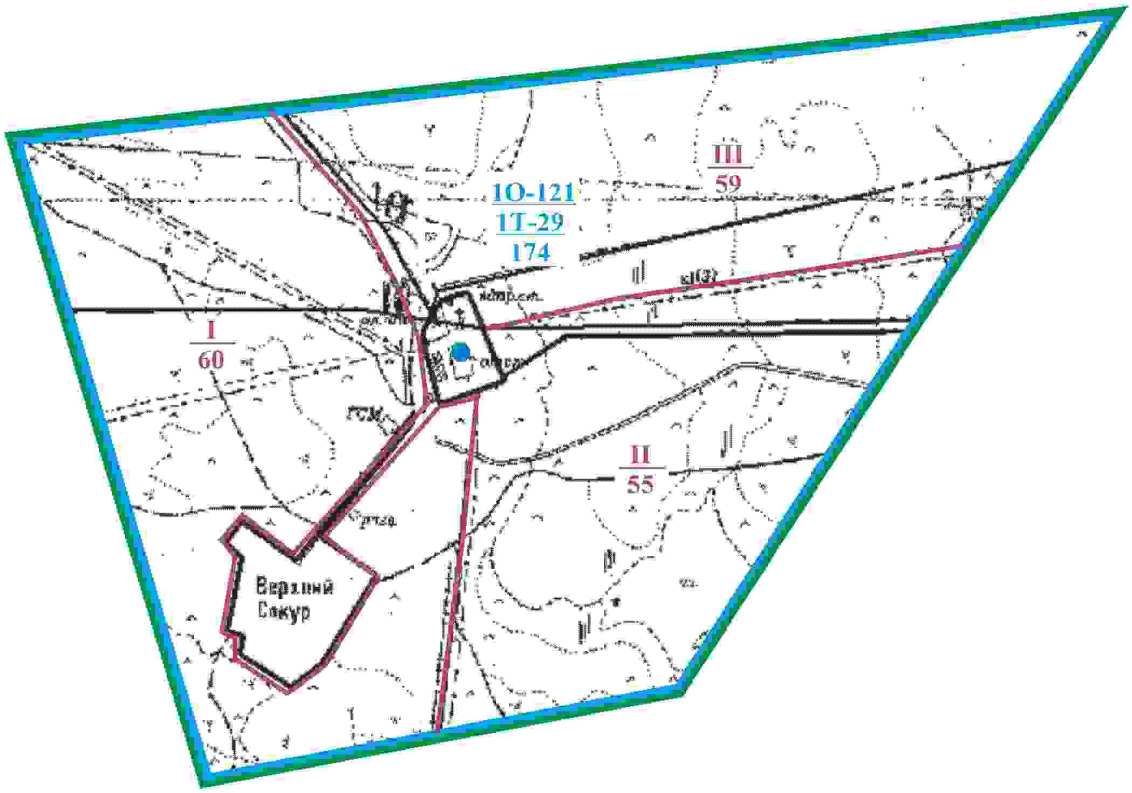

УСЛОВНЫЕ ЗНАКИ И ОБОЗНАЧЕНИЯ

- граница населенного пункта (чересполосный земельный участок)
- граница пастбищеоборота
- граница поля пастбищеоборота
- I / 60 — номер поля в пастбищеобороте / площадь поля
- 1О-121 / 1Т-29 / 174 — номер отары,табуна-поголовье / площадь
- пастбища
- дороги
- водопой для скота

Приложение 132
к Плану по управлению
пастбищами и их использованию
по Бухар-Жыраускому району
на 2024-2028 годы

Схема расположения пастбищ на территории села Жанаталап Бухар-Жырауского района

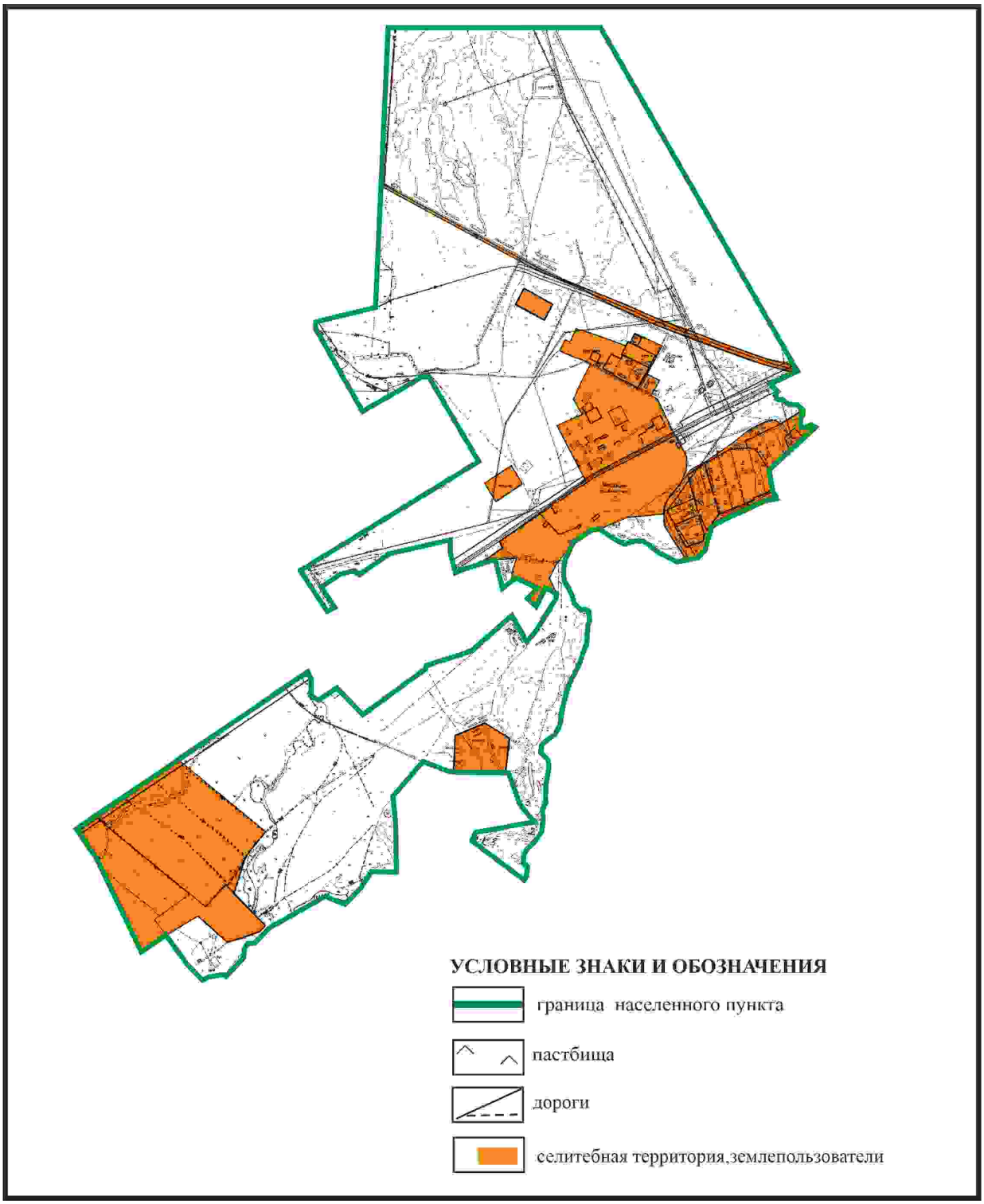

Приложение 133
к Плану по управлению
пастбищами и их использованию
по Бухар-Жыраускому району
на 2024-2028 годы

Схема с обозначением пастбищ, предназначенных для нужд населения по выпасу сельскохозяйственных животных личного подворья, в том числе общественных пастбищ, села Жанаталап Бухар-Жырауского района

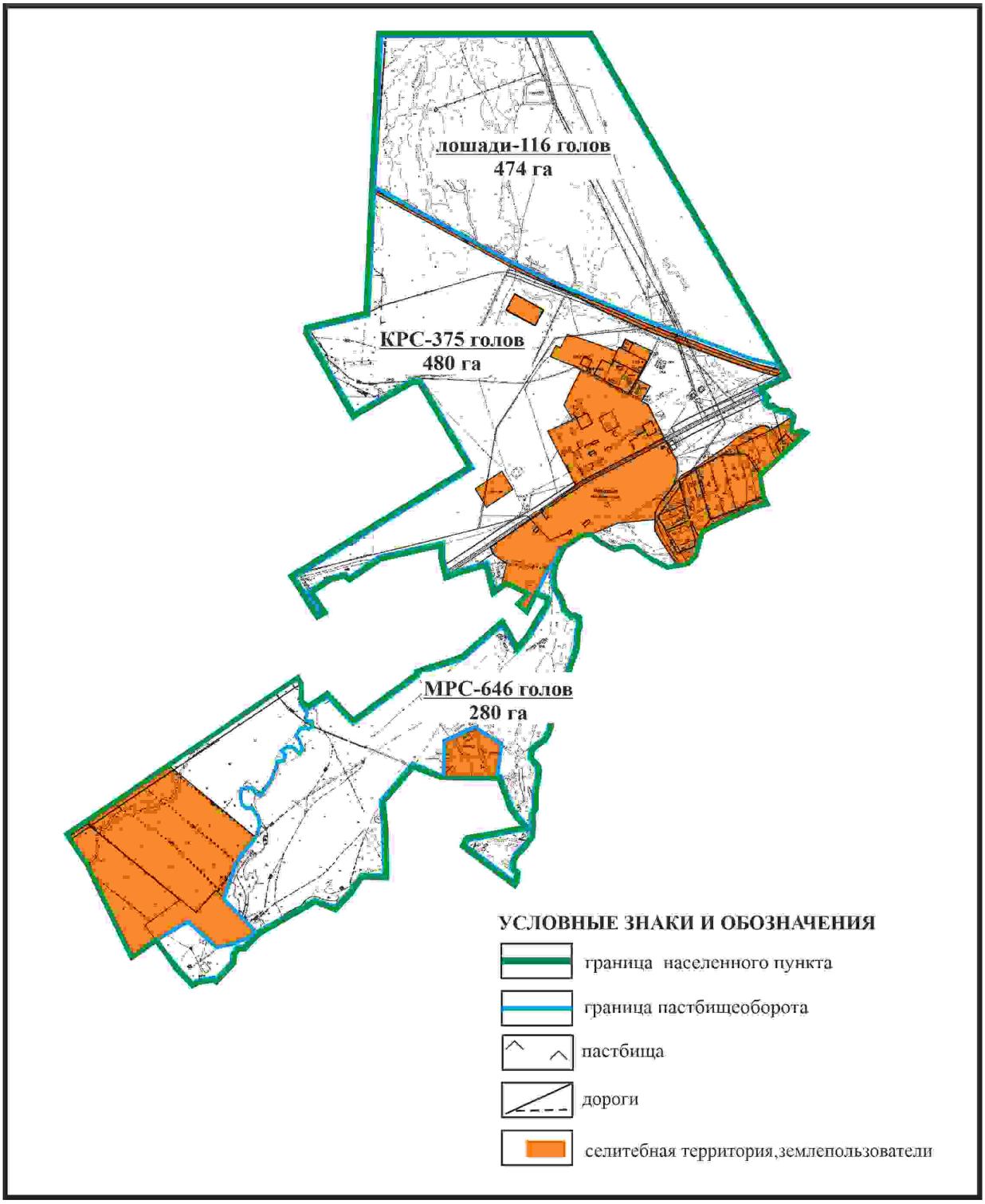

Приложение 134
к Плану по управлению
пастбищами и их использованию
по Бухар-Жыраускому району
на 2024-2028 годы

Схема с обозначением сервитутов для прогона сельскохозяйственных животных, скотопрогонных трасс и иных объектов пастбищной инфраструктуры, а также скотомогильников (биометрических ям), села Жанаталап Бухар-Жырауского района

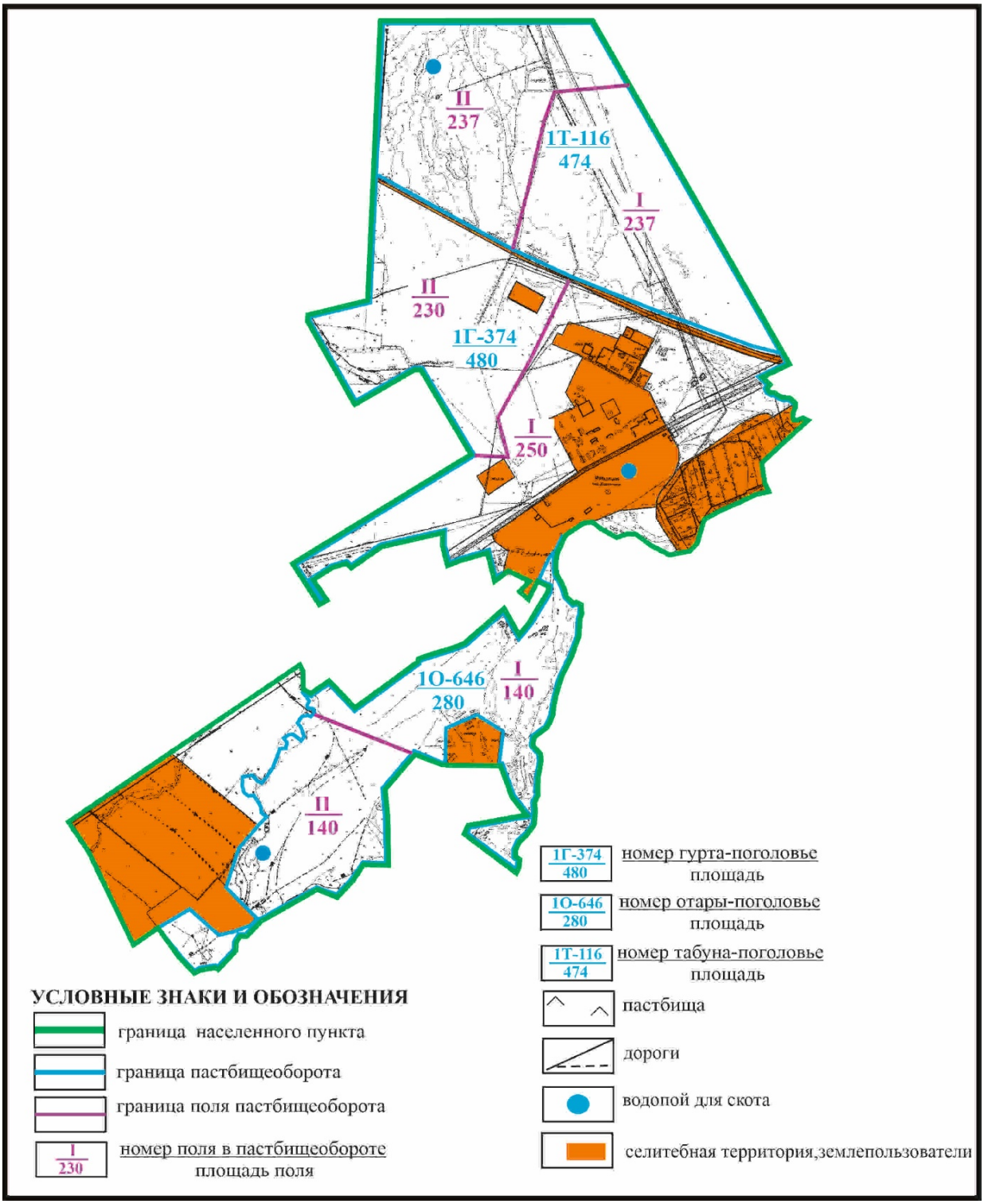

Приложение 135
к Плану по управлению
пастбищами и их использованию
по Бухар-Жыраускому району
на 2024-2028 годы

Схема доступа к водоисточникам села Жанаталап Бухар-Жырауского района

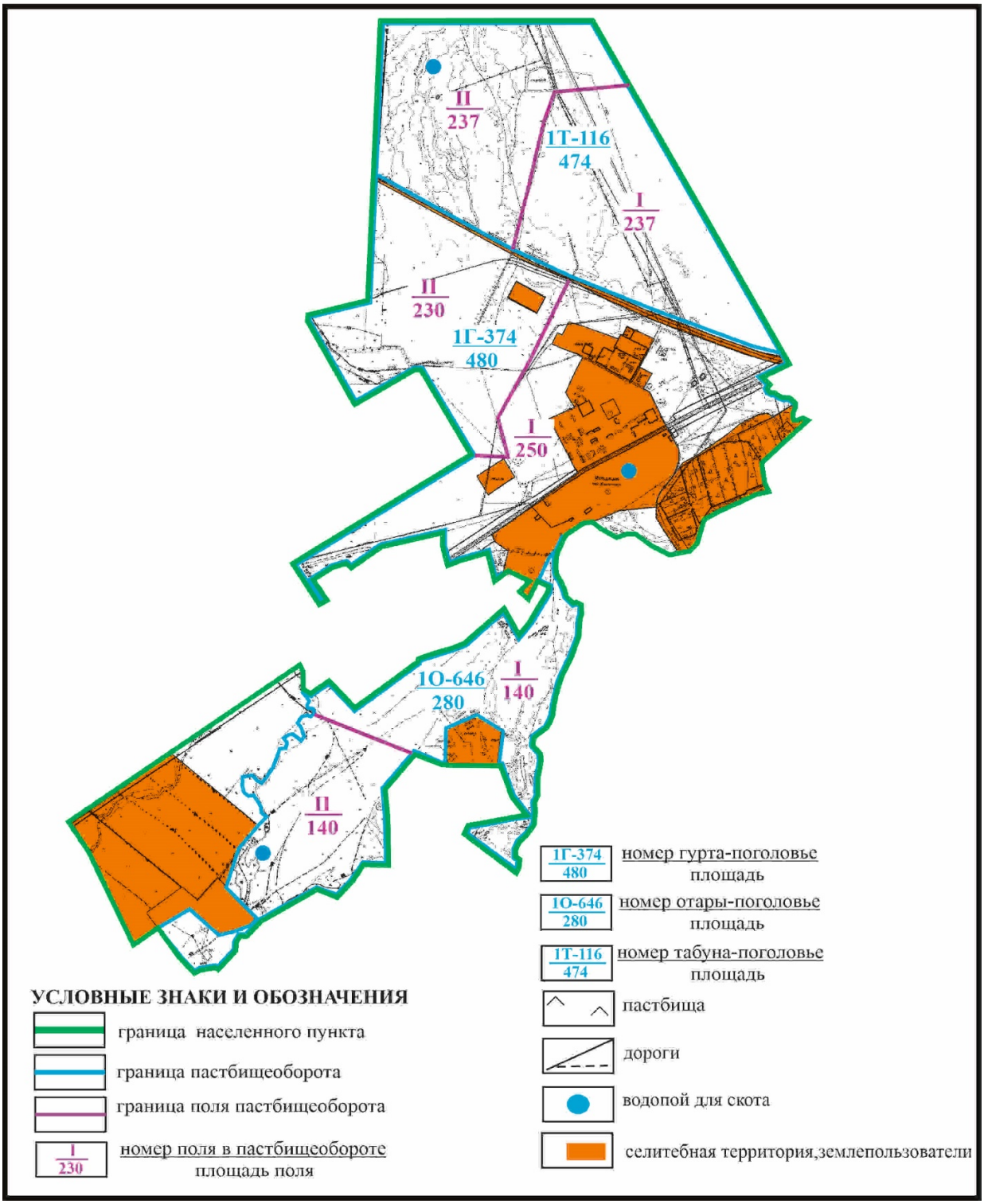

Приложение 136
к Плану по управлению
пастбищами и их использованию
по Бухар-Жыраускому району
на 2024-2028 годы

Схема расположения пастбищ на территории села Каражар Каражарского сельского округа Бухар-Жырауского района

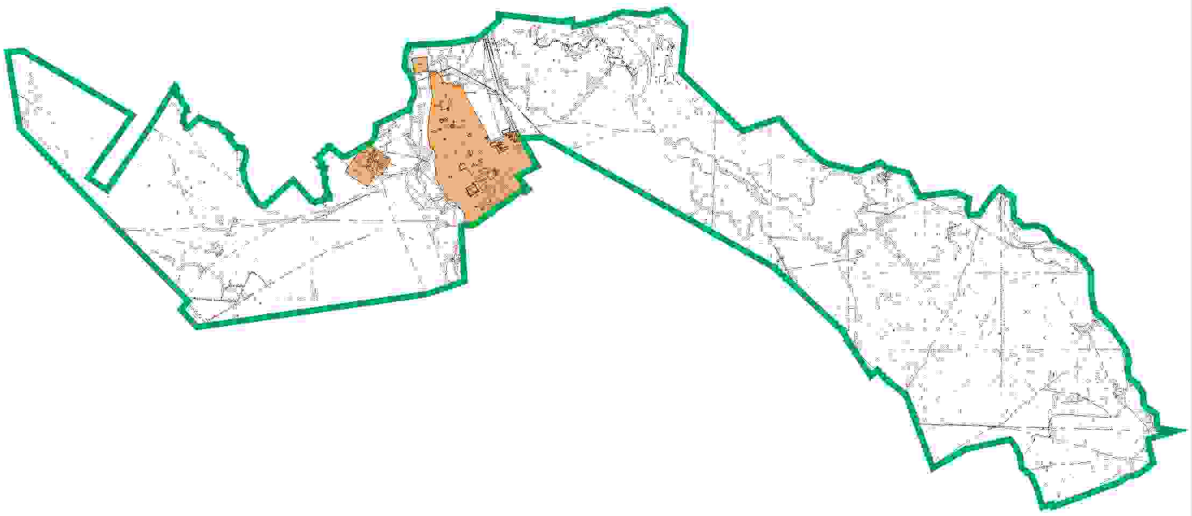

УСЛОВНЫЕ ЗНАКИ И ОБОЗНАЧЕНИЯ

граница населенного пункта

пастбища

дороги

селитебная территория, землепользователи

Приложение 137
к Плану по управлению
пастбищами и их использованию
по Бухар-Жыраускому району
на 2024-2028 годы

Схема с обозначением пастбищ, предназначенных для нужд населения по выпасу сельскохозяйственных животных личного подворья, в том числе общественных села Каражар Каражарского сельского округа Бухар-Жырауского района

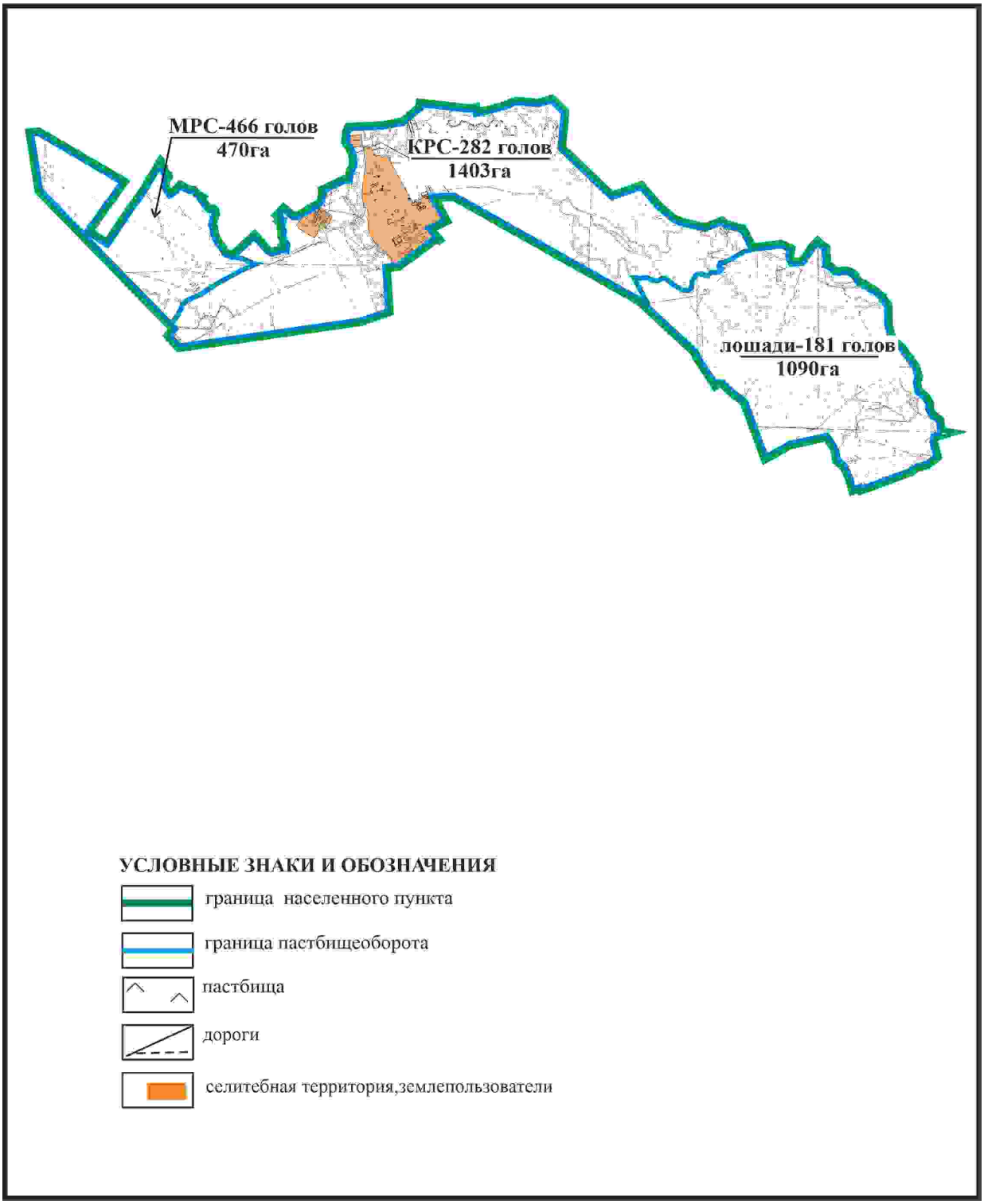

Приложение 138
к Плану по управлению
пастбищами и их использованию

по Бухар-Жыраускому району
на 2024-2028 годы

Схема с обозначением сервитутов для прогона сельскохозяйственных животных, скотопрогонных трасс и иных объектов пастбищной инфраструктуры, а также скотомогильников (биометрических ям), села Каражар Каражарского сельского округа Бухар-Жырауского района

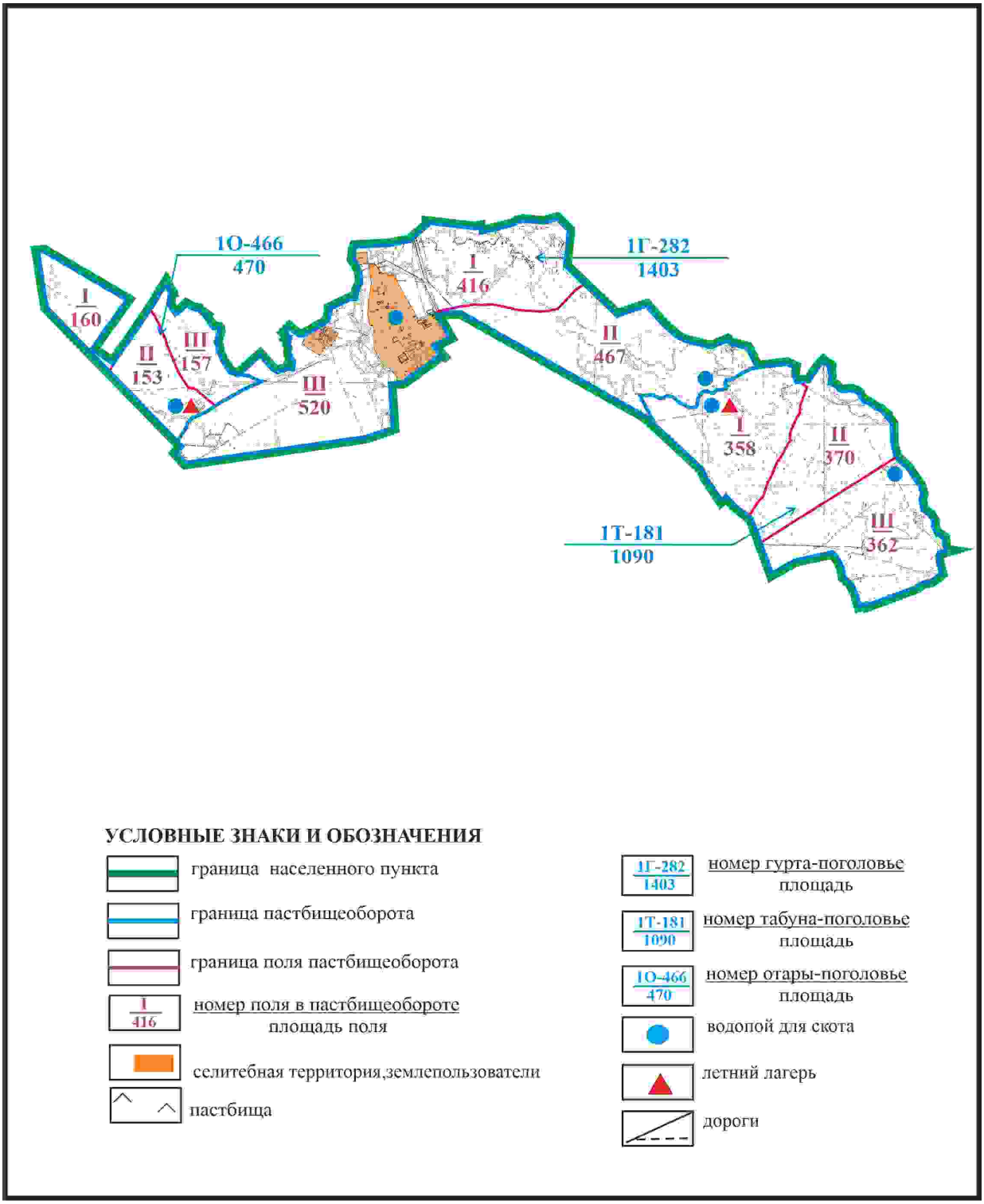

Приложение 139
к Плану по управлению
пастбищами и их использованию
по Бухар-Жыраускому району
на 2024-2028 годы

Схема доступа к водоисточникам села Каражар Каражарского сельского округа Бухар-Жырауского района

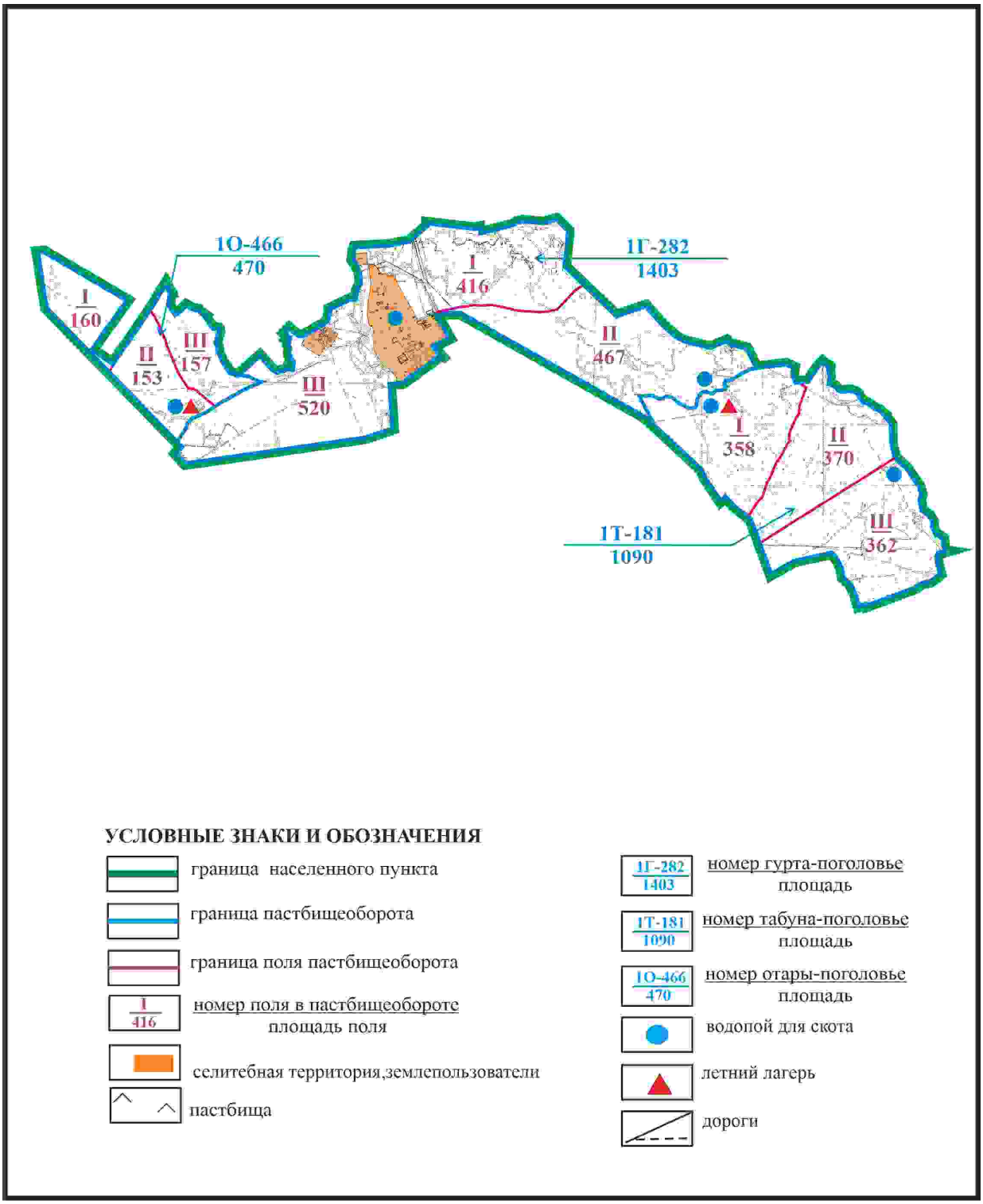

Приложение 140
к Плану по управлению
пастбищами и их использованию
по Бухар-Жыраускому району
на 2024-2028 годы

Схема расположения пастбищ на территории села Асыл Каражарского сельского округа Бухар-Жырауского района

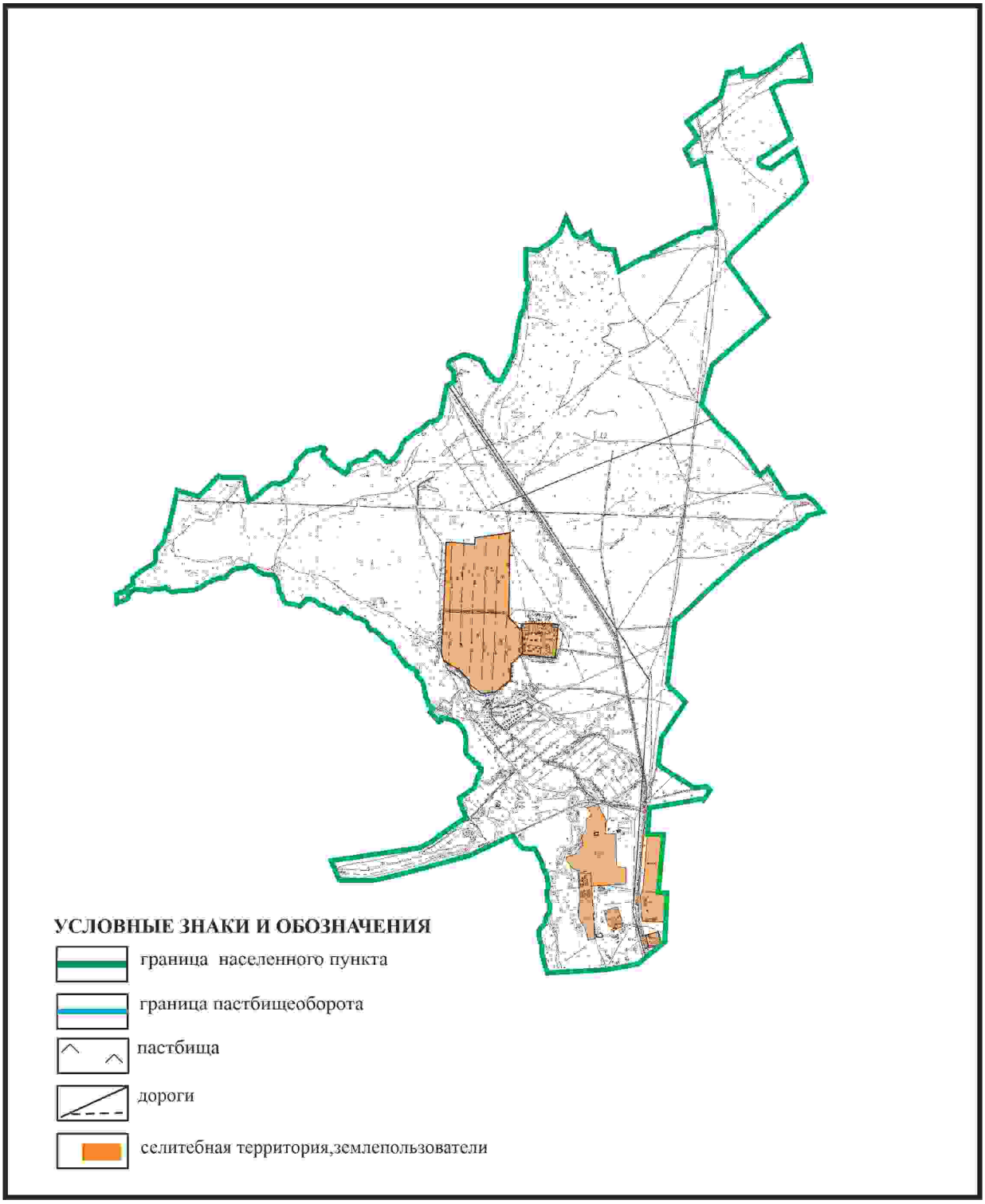

Приложение 141
к Плану по управлению
пастбищами и их использованию
по Бухар-Жыраускому району
на 2024-2028 годы

Схема с обозначением пастбищ, предназначенных для нужд населения по выпасу сельскохозяйственных животных личного подворья, в том числе общественных пастбищ, села Асыл Каражарского сельского округа Бухар-Жыраускогo района

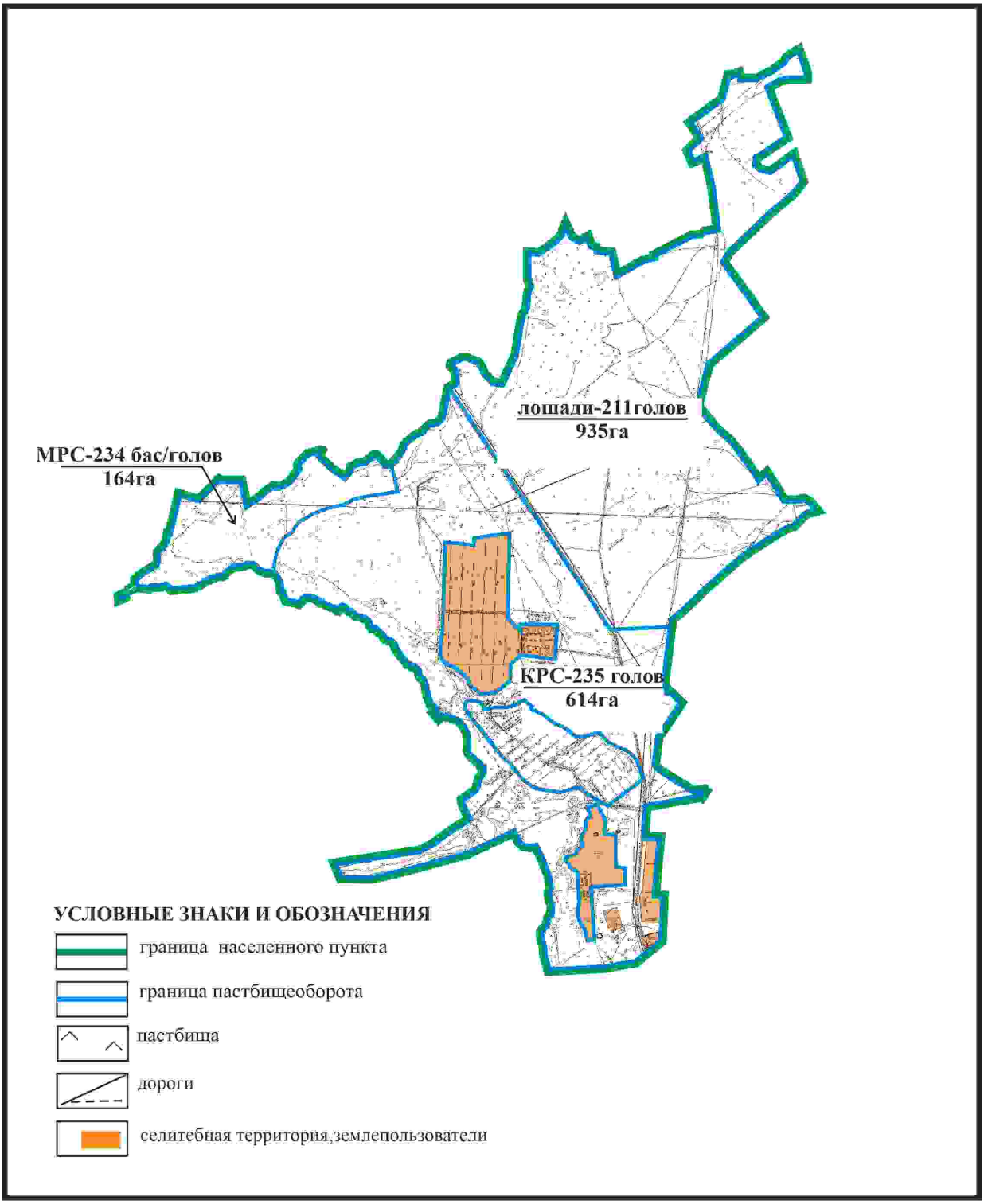

Приложение 142
к Плану по управлению
пастбищами и их использованию
по Бухар-Жыраускому району
на 2024-2028 годы

Схема с обозначением сервитутов для прогона сельскохозяйственных животных, скотопрогонных трасс и иных объектов пастбищной инфраструктуры, а также

скотомогильников (биометрических ям), села Асыл Каражарского сельского округа Бухар-Жырауского района

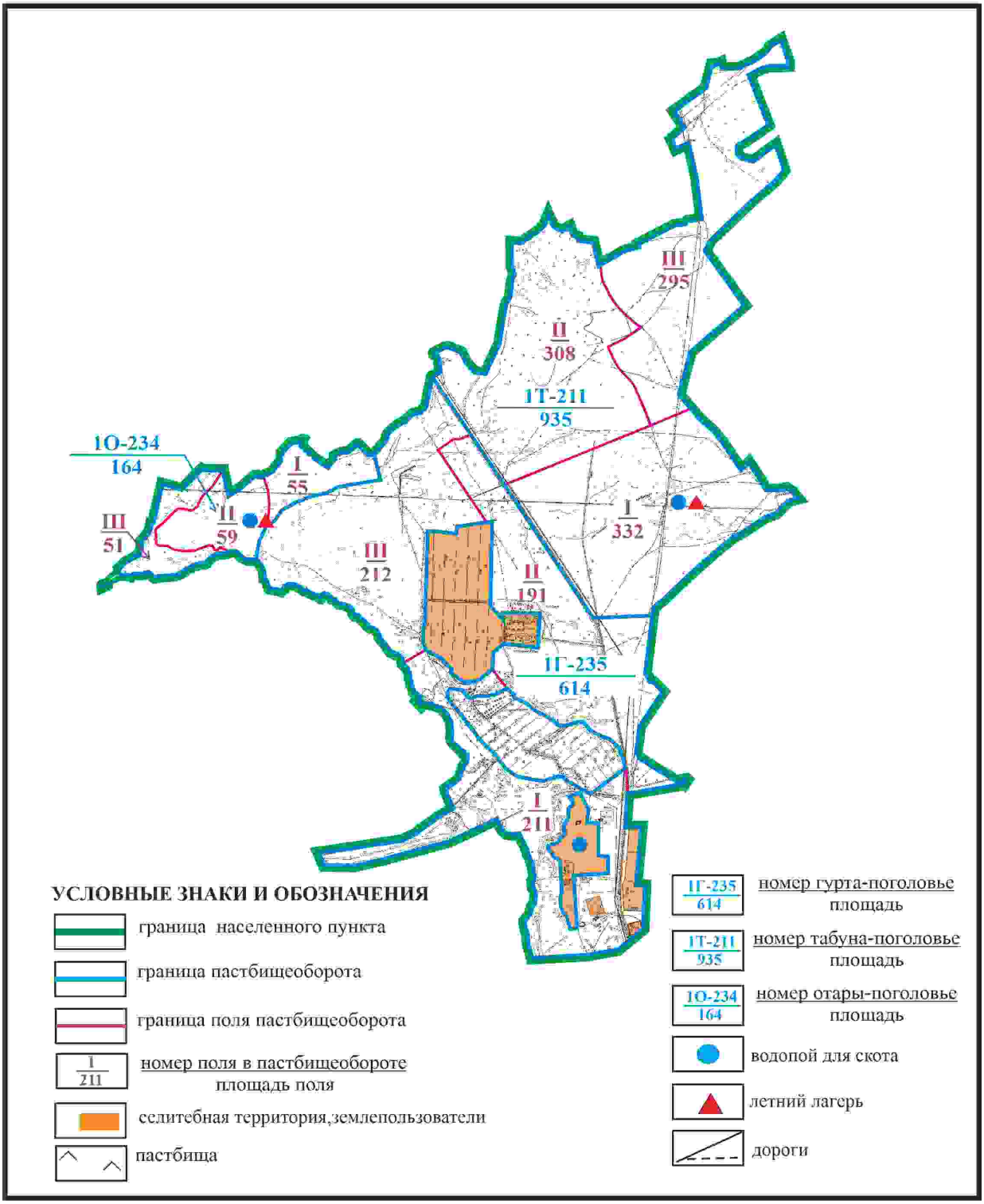

Приложение 143
к Плану по управлению
пастбищами и их использованию
по Бухар-Жыраускому району
на 2024-2028 годы

Схема доступа к водоисточникам села Асыл Каражарского сельского округа Бухар-Жырауского района

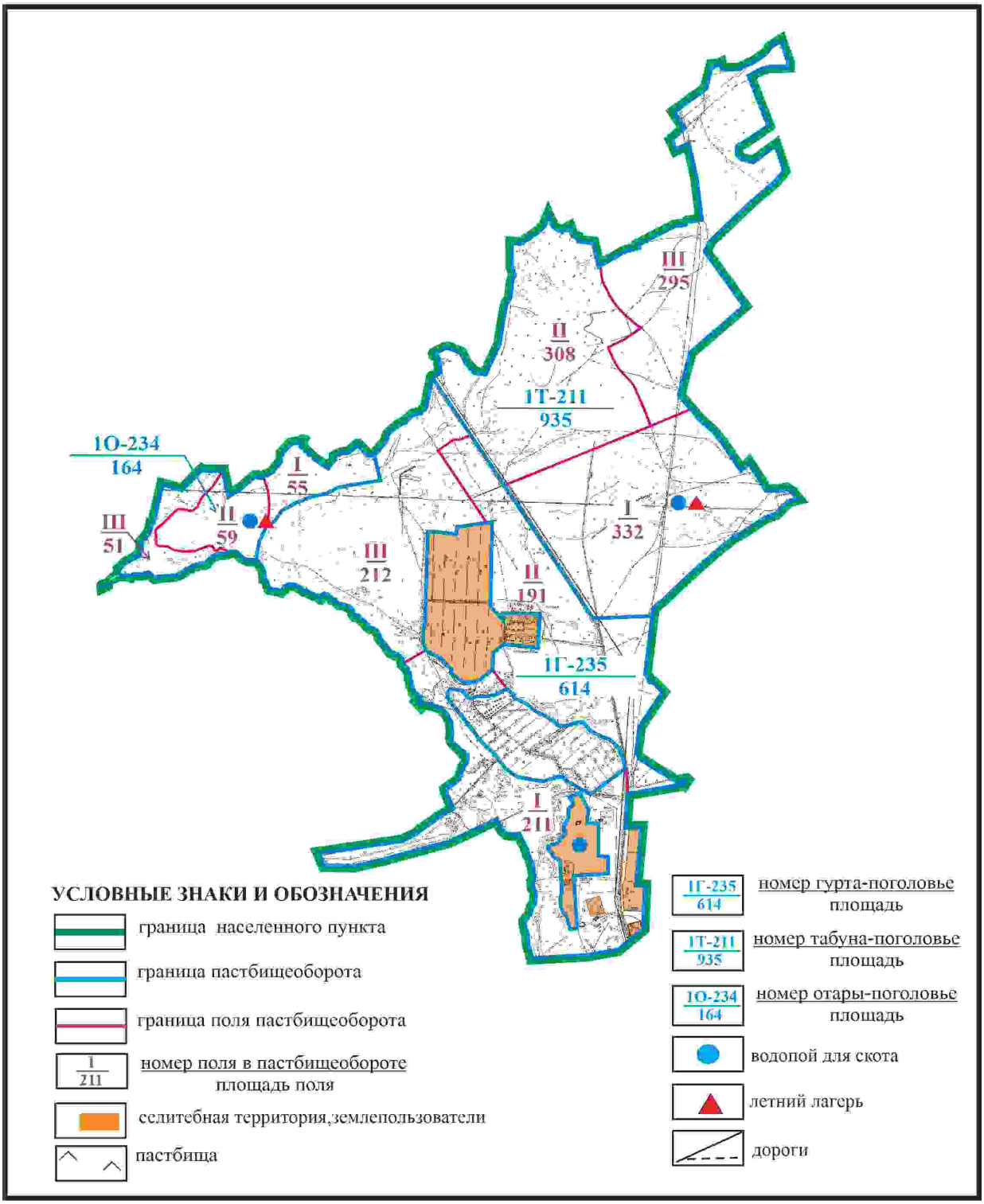

Приложение 144
к Плану по управлению
пастбищами и их использованию

по Бухар-Жыраускому району
на 2024-2028 годы

Схема расположения пастбищ на территории села Волковское Каражарского сельского округа Бухар-Жырауского района

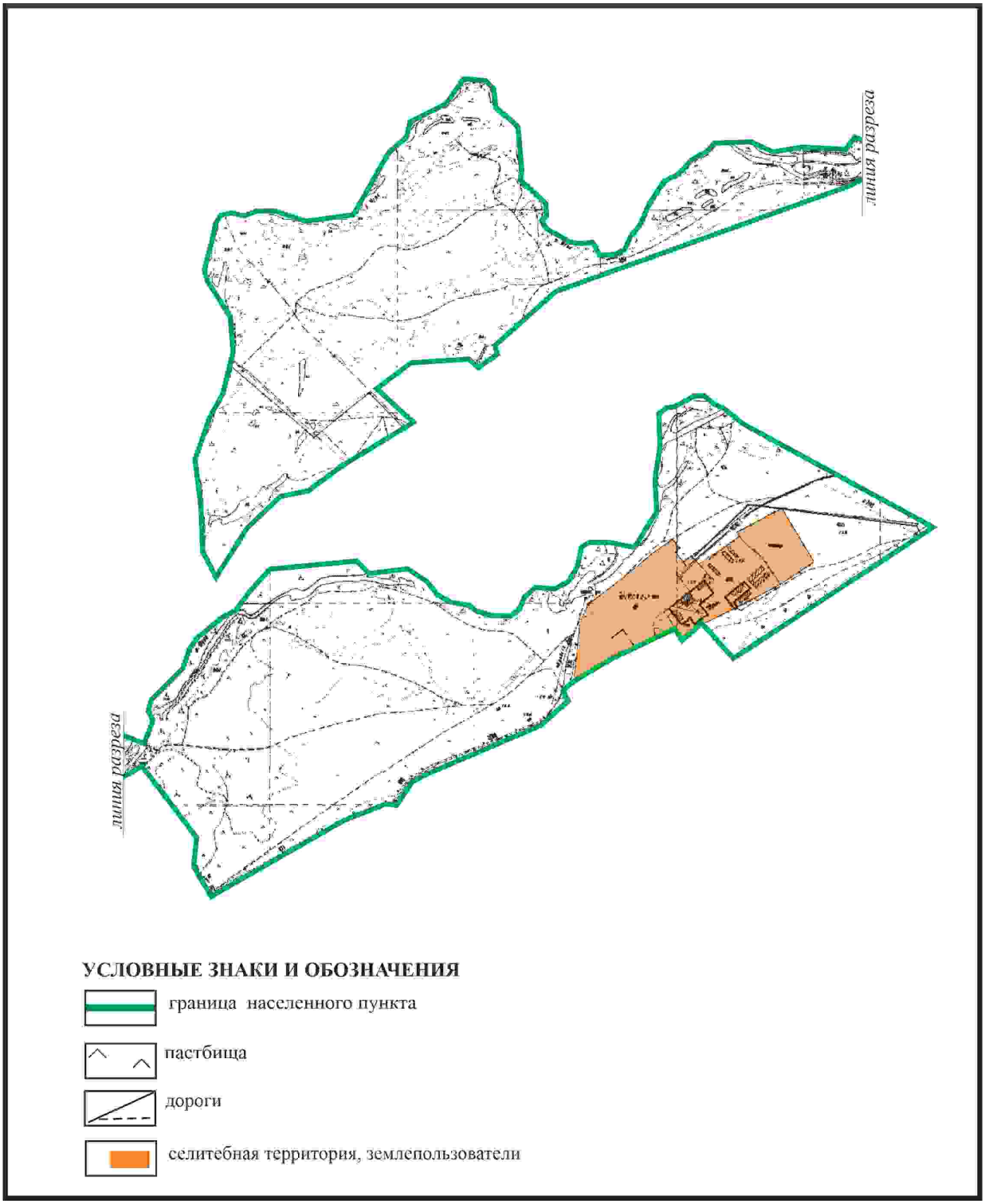

Приложение 145
к Плану по управлению

пастбищами и их использованию
по Бухар-Жыраускому району
на 2024-2028 годы

Схема с обозначением пастбищ, предназначенных для нужд населения по выпасу сельскохозяйственных животных личного подворья, в том числе общественных пастбищ, села Волковское Каражарского сельского округа Бухар-Жырауского района

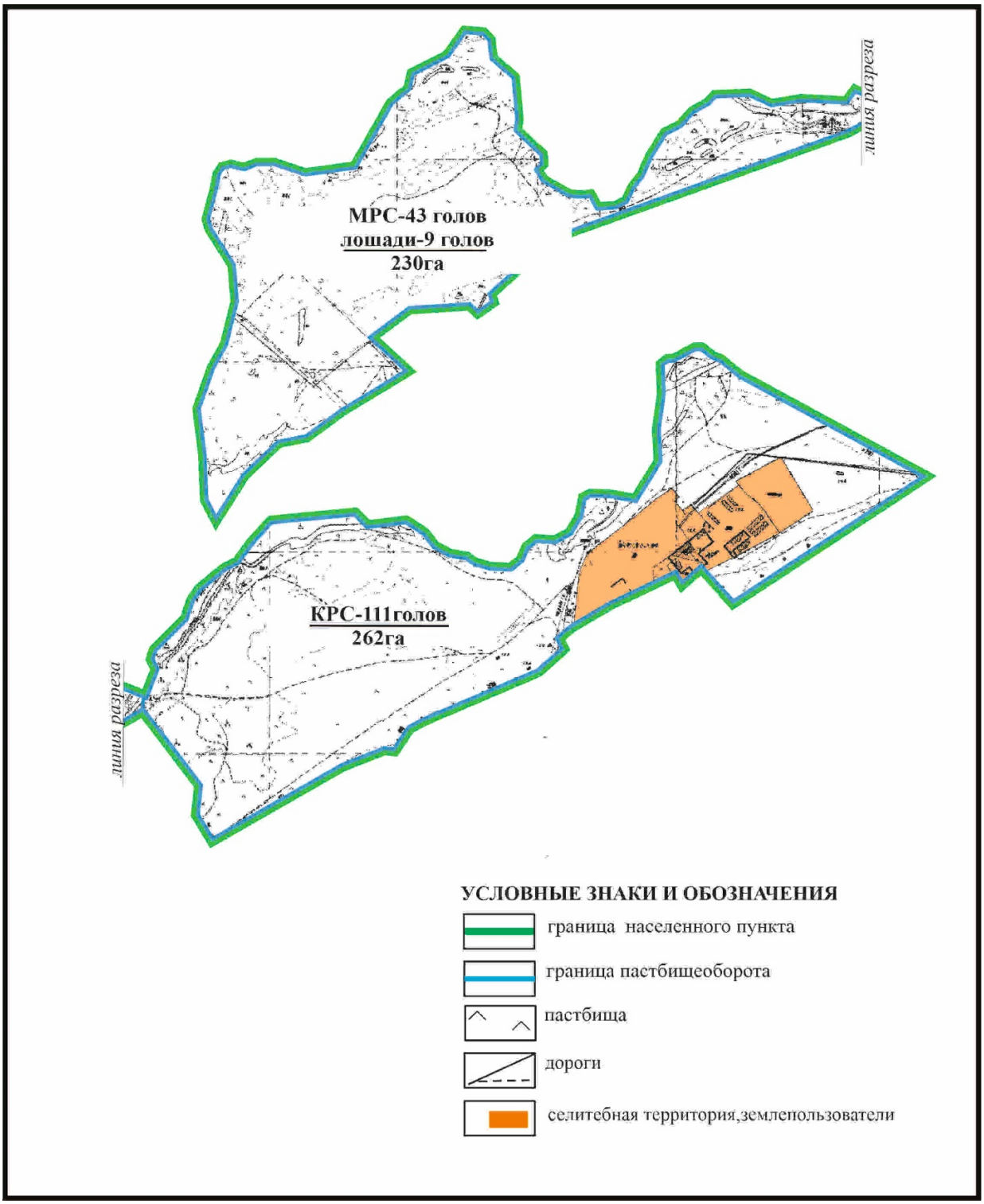

Приложение 146
к Плану по управлению
пастбищами и их использованию
по Бухар-Жыраускому району
на 2024-2028 годы

Схема с обозначением сервитутов для прогона сельскохозяйственных животных, скотопрогонных трасс и иных объектов пастбищной инфраструктуры, а также скотомогильников (биометрических ям), села Волковское Каражарского сельского округа Бухар-Жырауского района

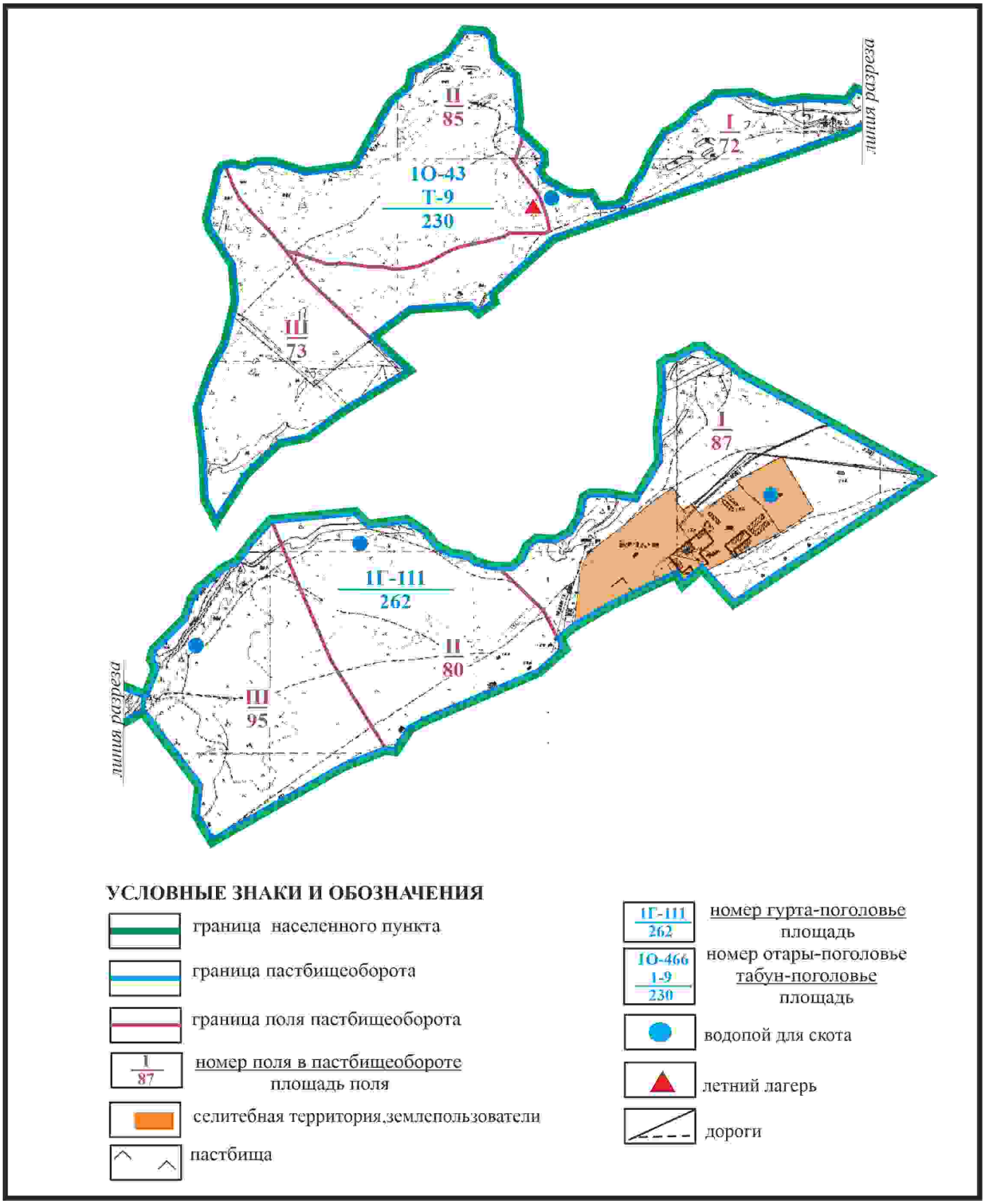

Приложение 147
к Плану по управлению
пастбищами и их использованию
по Бухар-Жыраускому району
на 2024-2028 годы

Схема доступа к водоисточникам села Волковское Каражарского сельского округа Бухар-Жыраускогo района

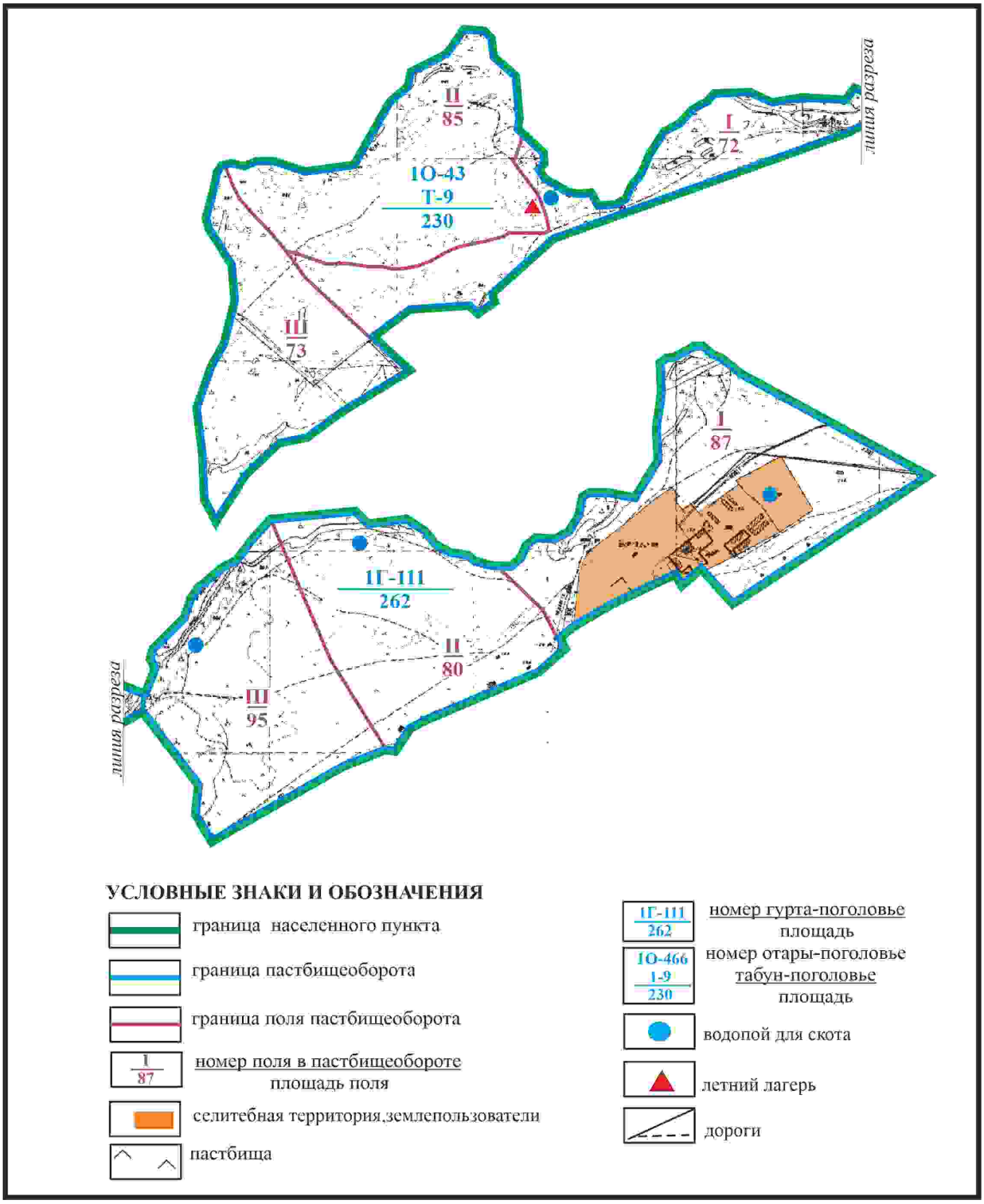

Приложение 148
к Плану по управлению
пастбищами и их использованию
по Бухар-Жыраускому району
на 2024-2028 годы

Схема расположения пастбищ на территории села Геологическое Каражарского сельского округа Бухар-Жырауского района

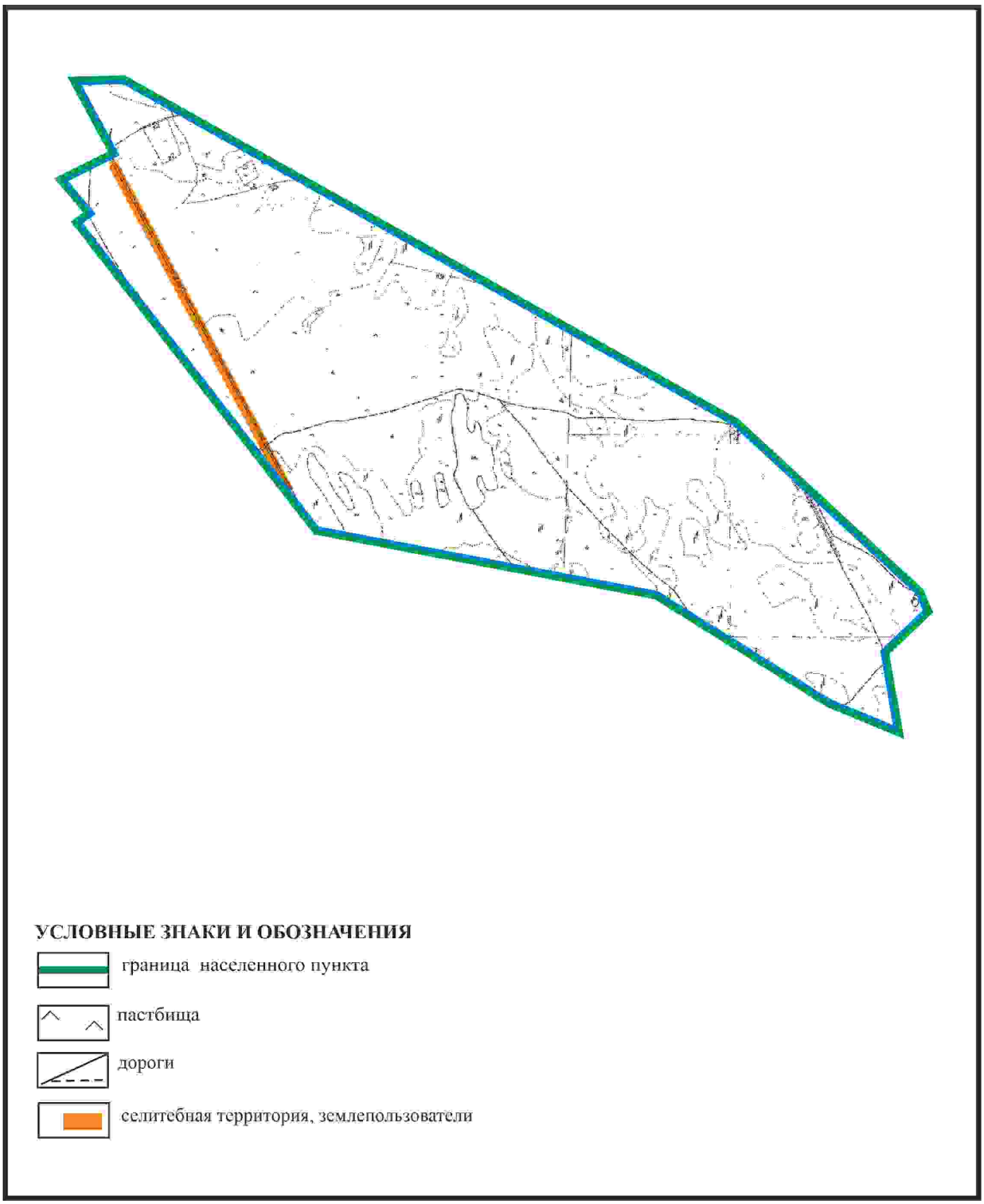

Приложение 149
к Плану по управлению
пастбищами и их использованию
по Бухар-Жыраускому району
на 2024-2028 годы

Схема с обозначением пастбищ, предназначенных для нужд населения по выпасу сельскохозяйственных животных личного подворья, в том числе общественных пастбищ, села Геологическое Каражарского сельского округа Бухар-Жырауского района

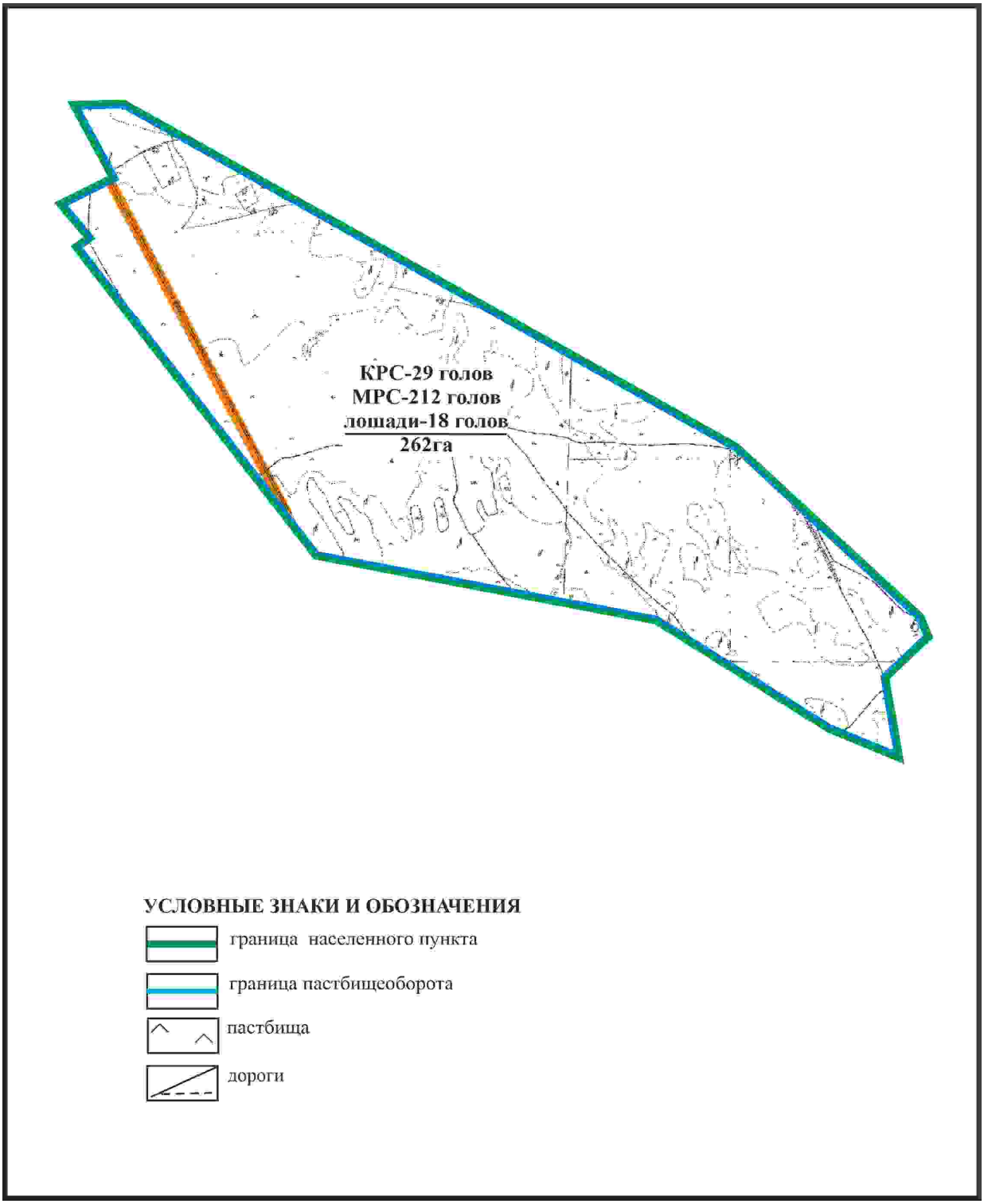

Приложение 150
к Плану по управлению
пастбищами и их использованию

по Бухар-Жыраускому району
на 2024-2028 годы

Схема с обозначением сервитутов для прогона сельскохозяйственных животных, скотопрогонных трасс и иных объектов пастбищной инфраструктуры, а также скотомогильников (биометрических ям), села Геологическое Каражарского сельского округа Бухар-Жырауского района

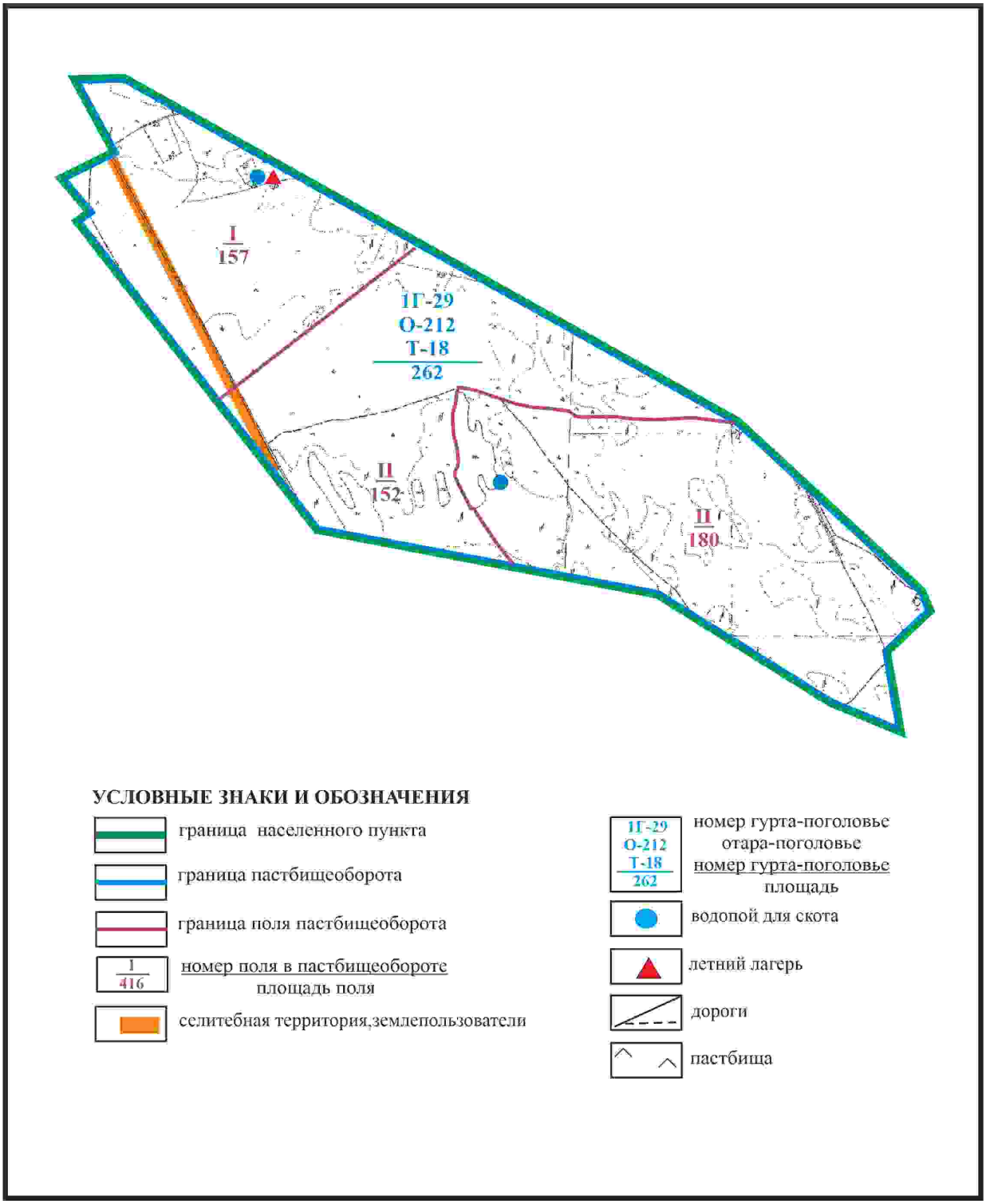

Приложение 151
к Плану по управлению
пастбищами и их использованию
по Бухар-Жыраускому району
на 2024-2028 годы

Схема доступа к водоисточникам села Геологическое Каражарского сельского округа Бухар-Жырауского района

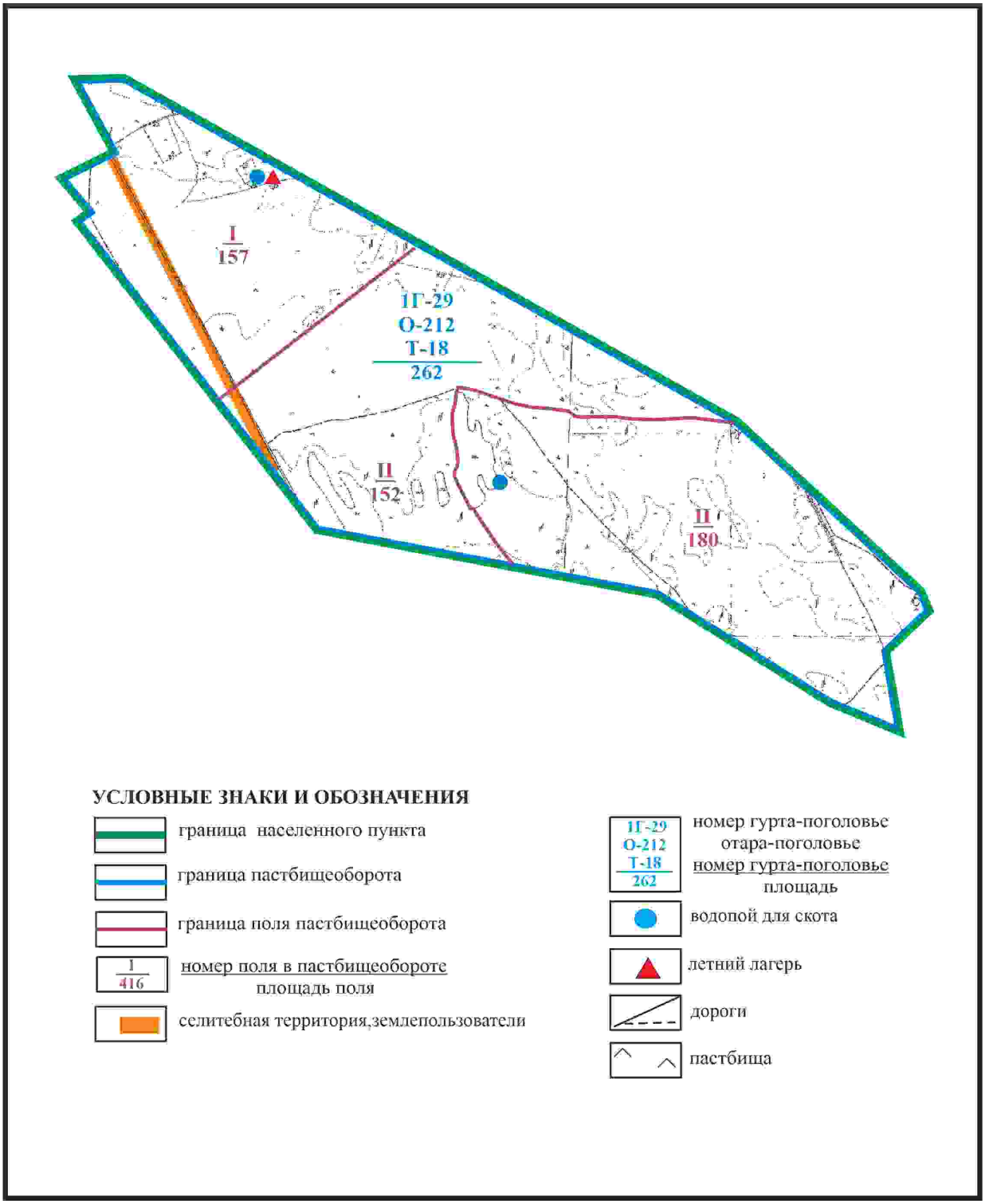

Приложение 152
к Плану по управлению
пастбищами и их использованию
по Бухар-Жыраускому району
на 2024-2028 годы

Схема расположения пастбищ на территории села Каракудук Бухар-Жырауского района

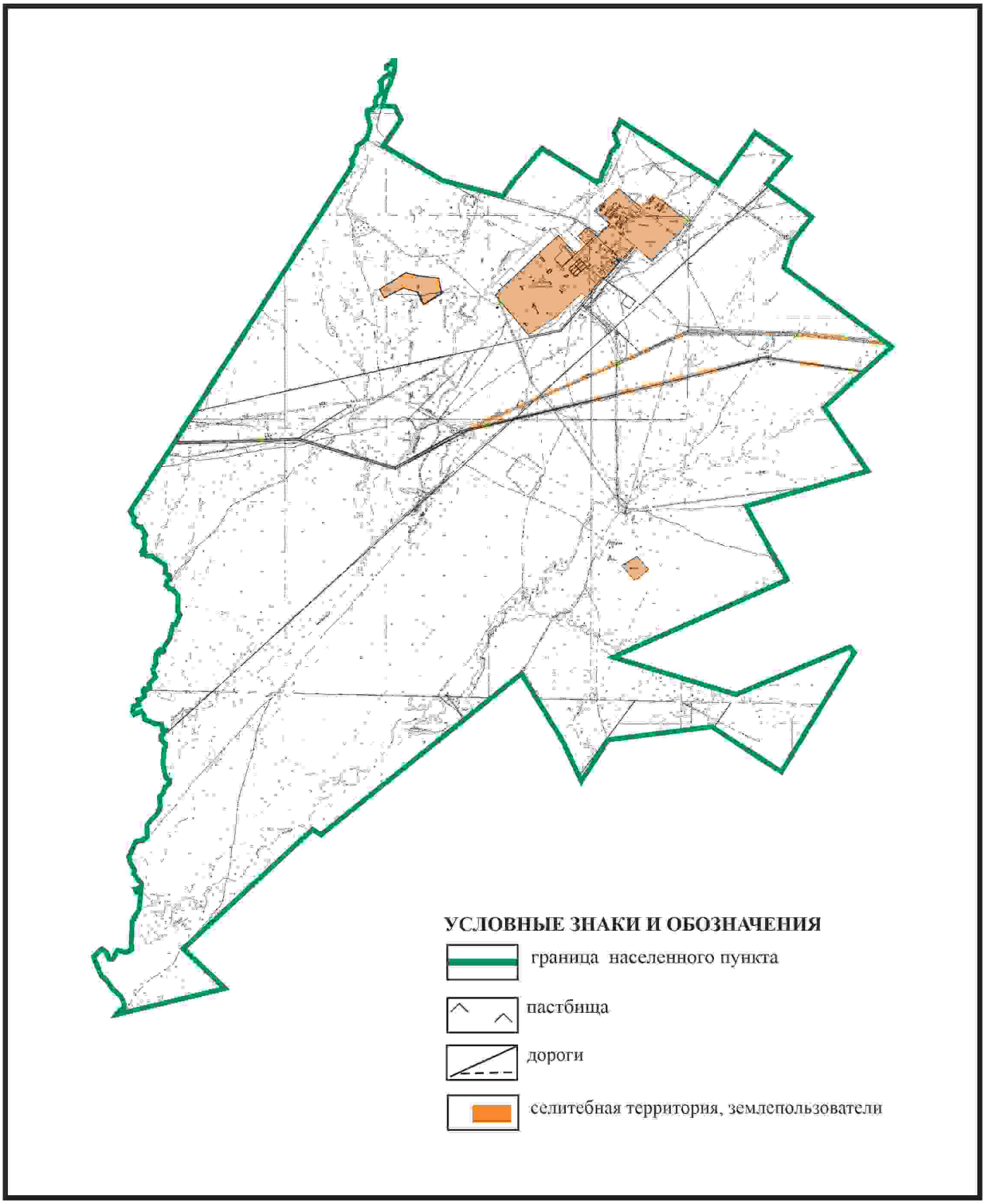

Приложение 153
к Плану по управлению
пастбищами и их использованию
по Бухар-Жыраускому району
на 2024-2028 годы

Схема с обозначением пастбищ, предназначенных для нужд населения по выпасу сельскохозяйственных животных личного подворья, в том числе общественных пастбищ, села Каракудук Бухар-Жырауского района

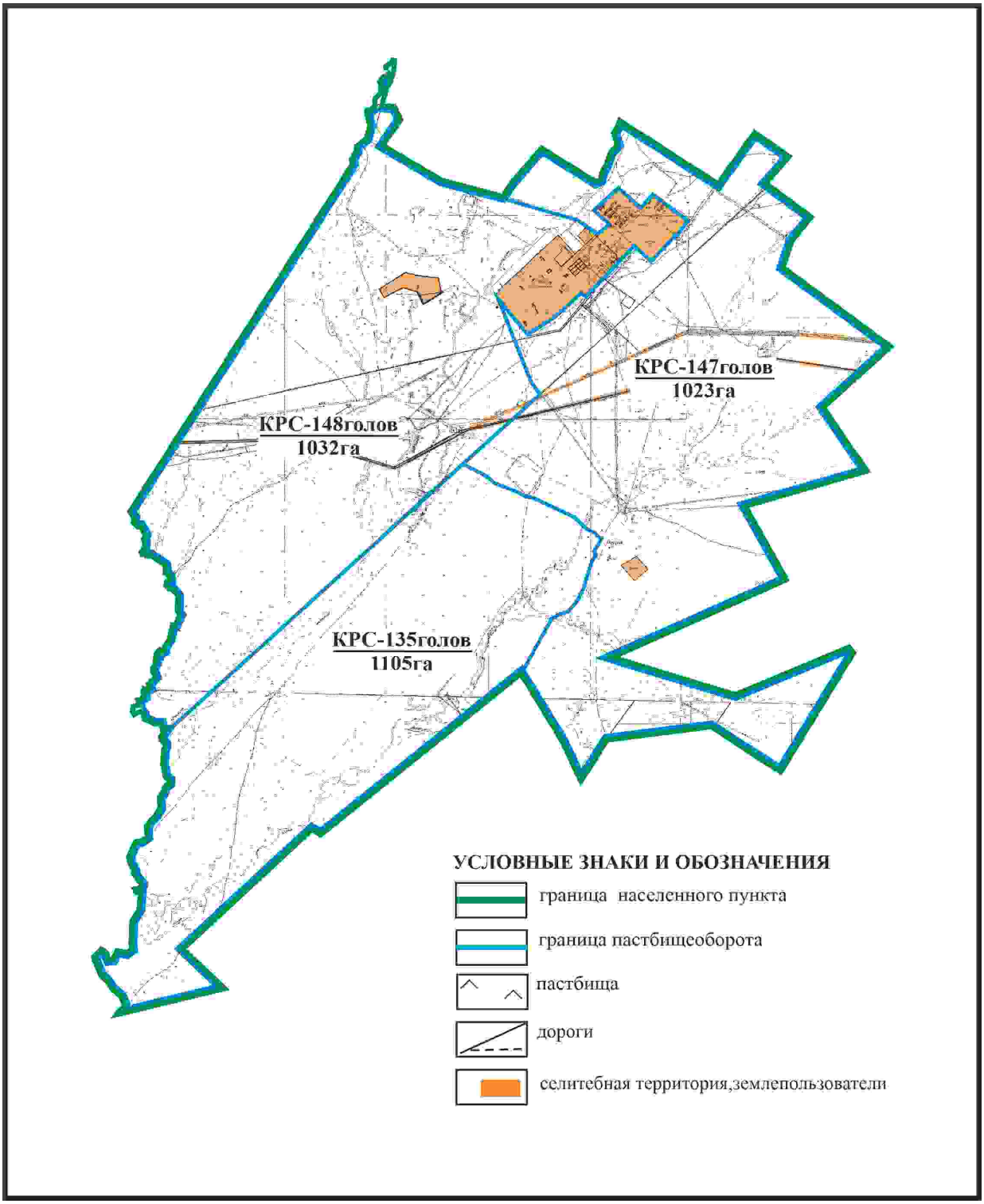

Приложение 154
к Плану по управлению
пастбищами и их использованию
по Бухар-Жыраускому району
на 2024-2028 годы

Схема с обозначением сервитутов для прогона сельскохозяйственных животных, скотопрогонных трасс и иных объектов пастбищной инфраструктуры, а также скотомогильников (биометрических ям), села Каракудук Бухар-Жырауского района

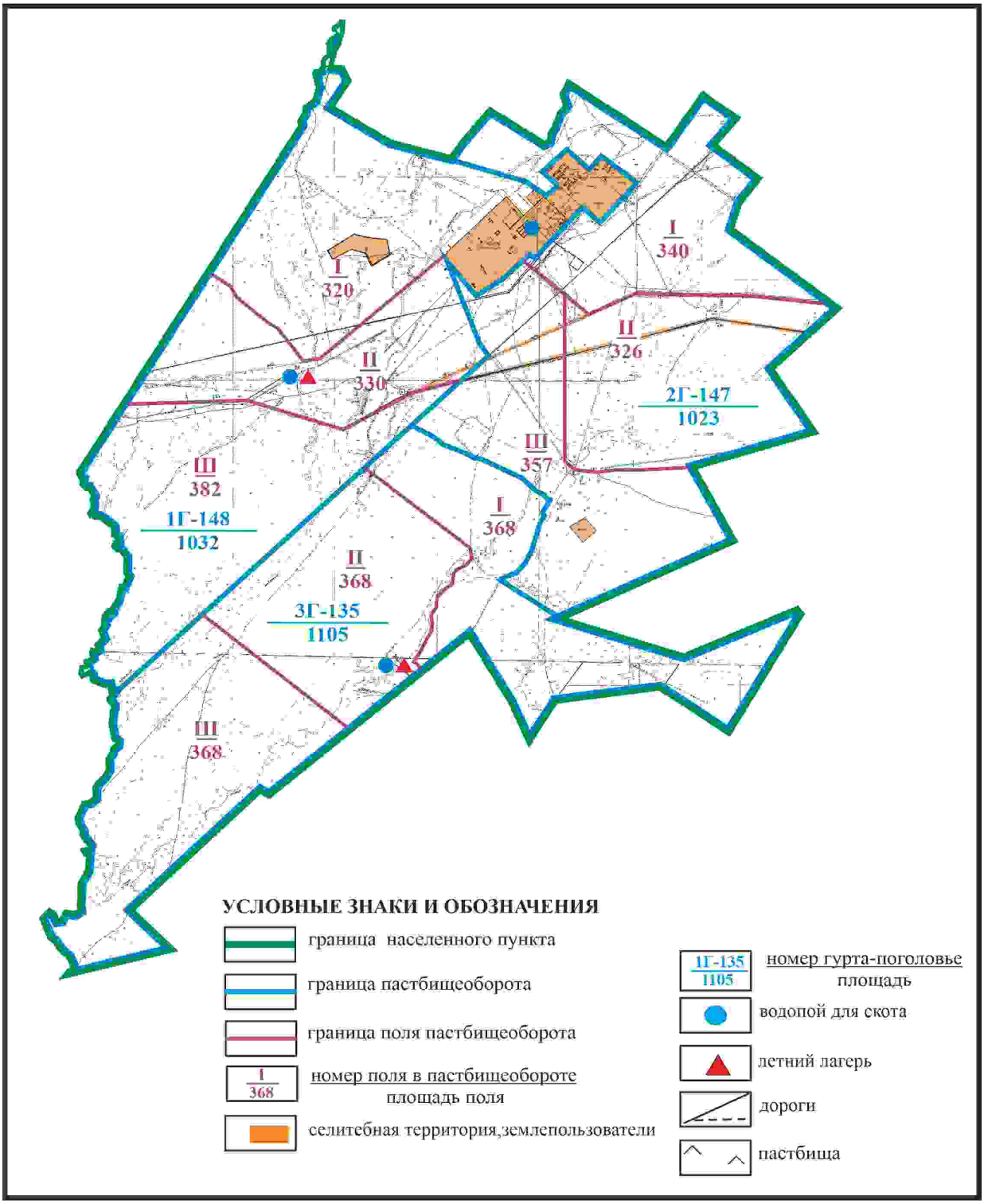

Приложение 155
к Плану по управлению
пастбищами и их использованию
по Бухар-Жыраускому району
на 2024-2028 годы

Схема доступа к водоисточникам села Каракудук Бухар-Жырауского района

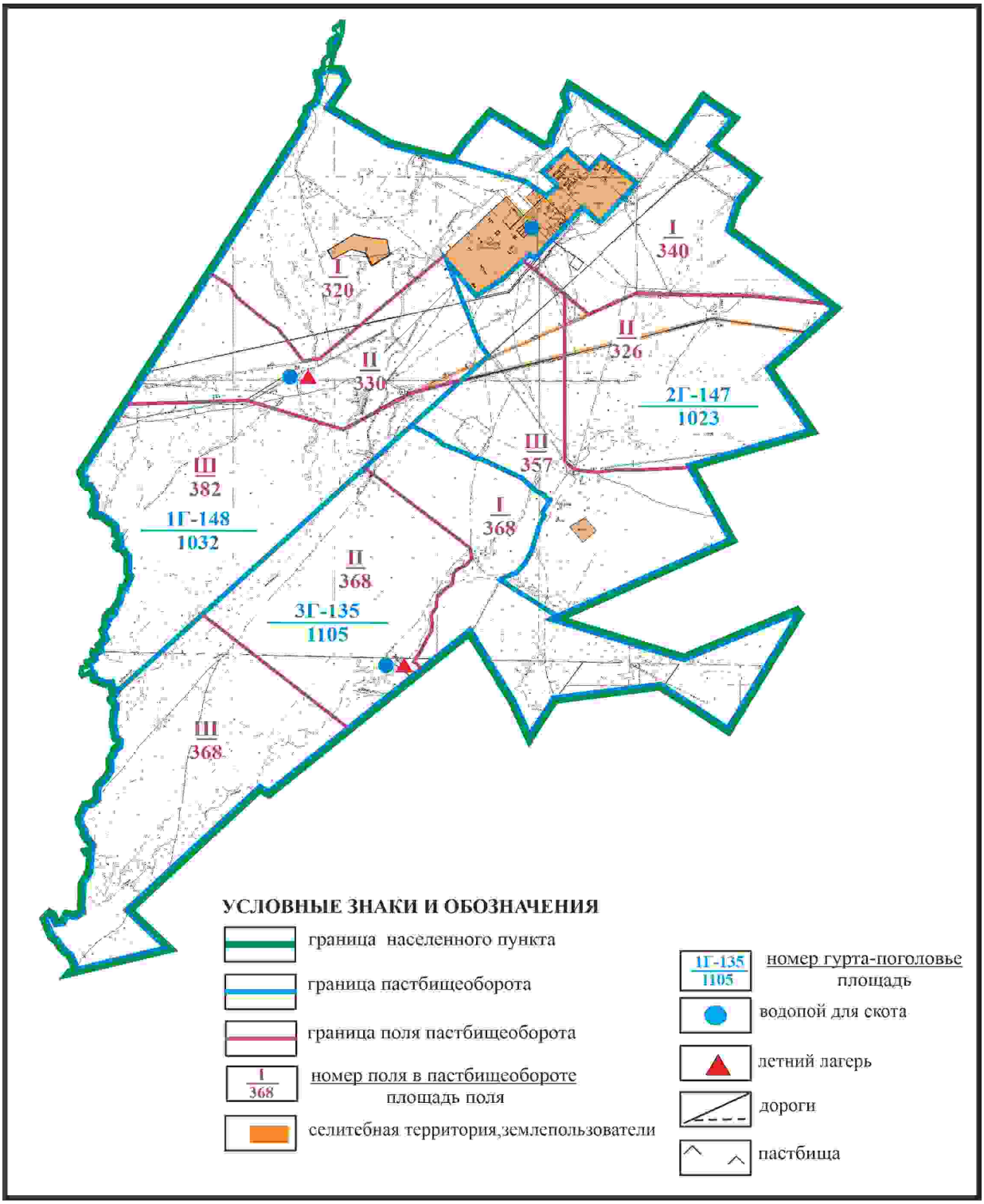

Приложение 156
к Плану по управлению
пастбищами и их использованию
по Бухар-Жыраускому району
на 2024-2028 годы

Схема с обозначением пастбищ, которые могут быть предоставлены в землепользование пастбищепользователям села Каракудук Бухар-Жырауского района (чересполосный земельный участок 1188га)

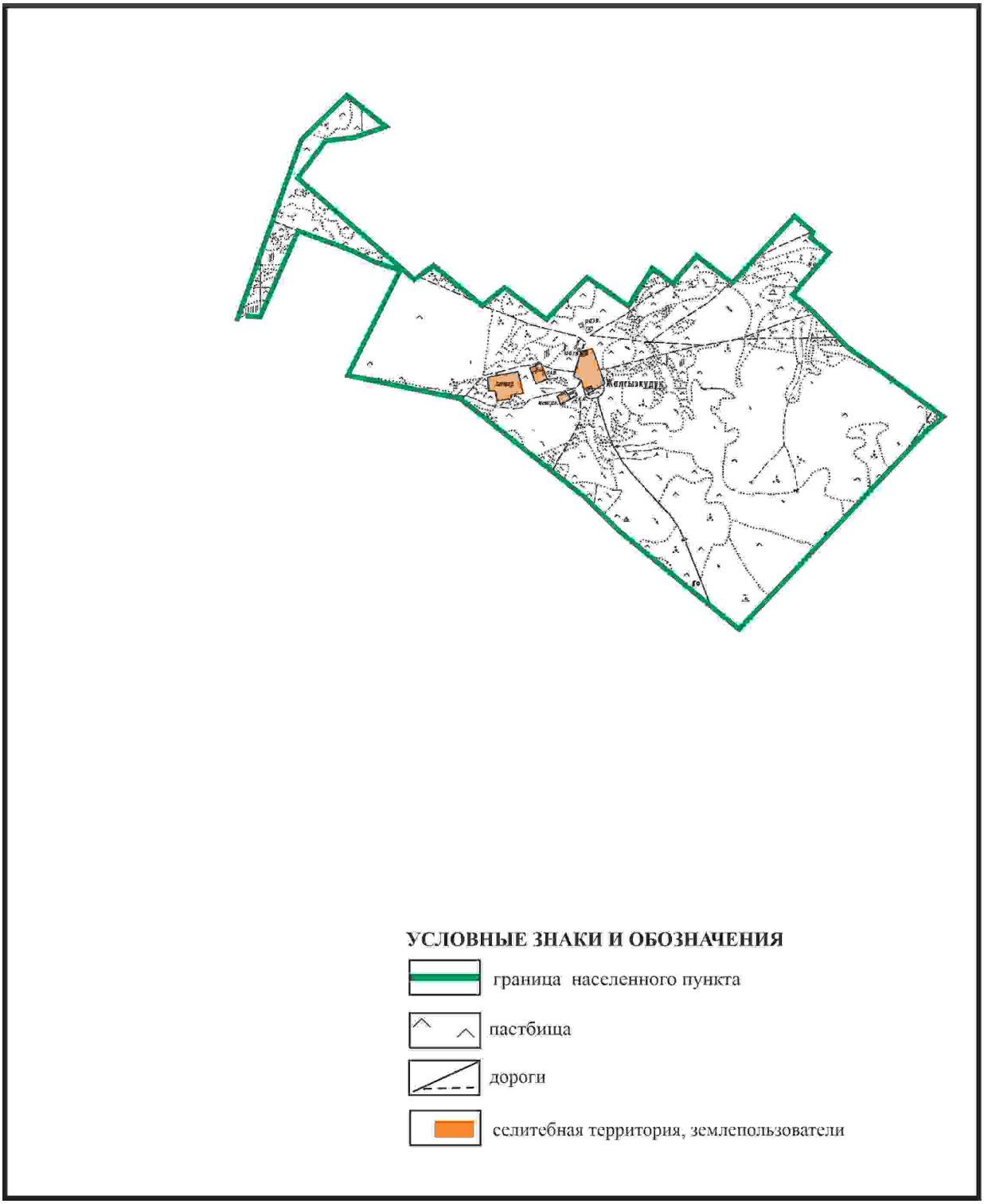

Приложение 157
к Плану по управлению
пастбищами и их использованию

Схема с обозначением пастбищ, предназначенных для нужд населения по выпасу сельскохозяйственных животных личного подворья, в том числе общественных пастбищ, села Каракудук Бухар-Жырауского района (чересполосный земельный участок 1188га)

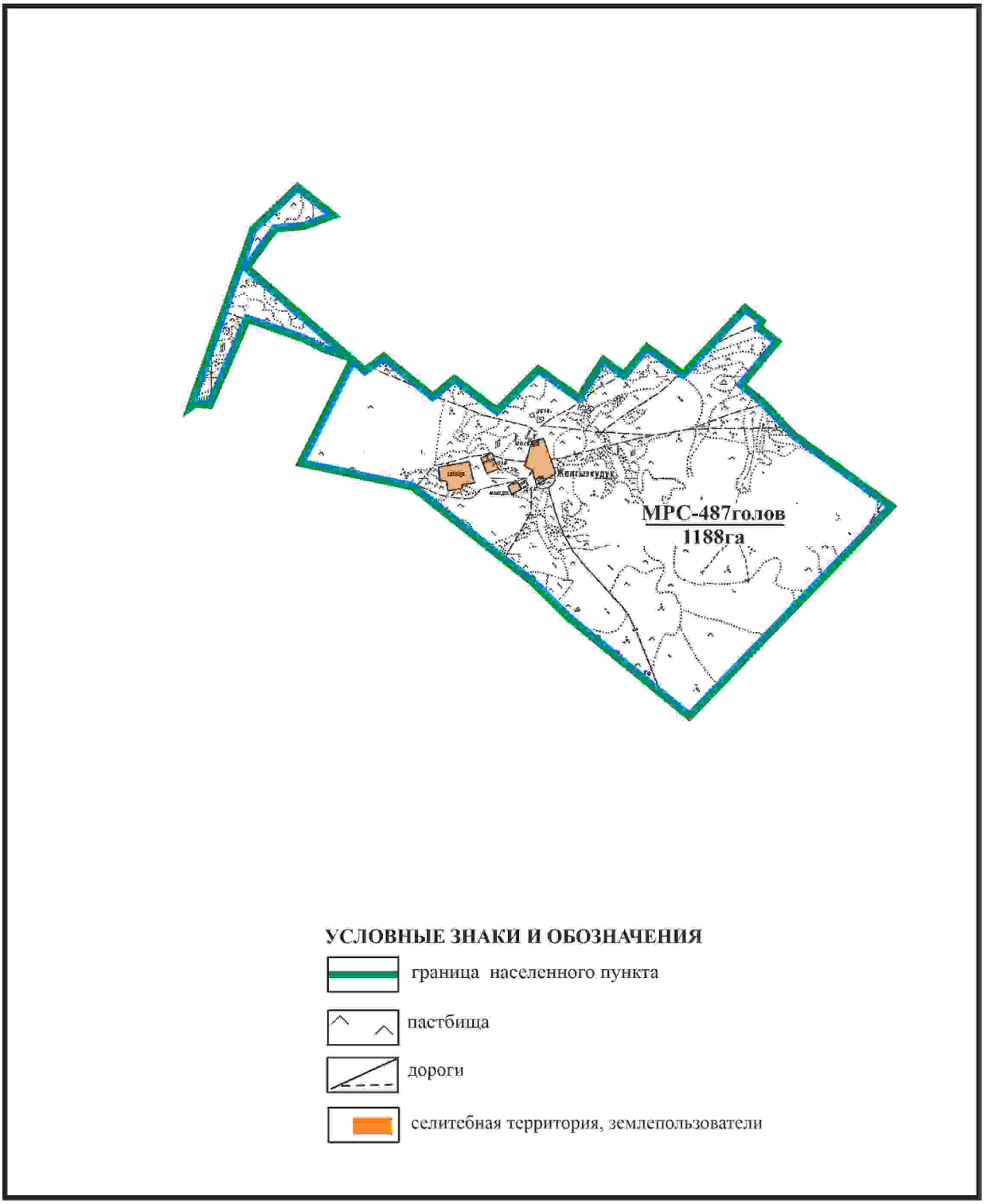

к Плану по управлению
пастбищами и их использованию
по Бухар-Жыраускому району
на 2024-2028 годы

Схема с обозначением сервитутов для прогона сельскохозяйственных животных, скотопрогонных трасс и иных объектов пастбищной инфраструктуры, а также скотомогильников (биометрических ям), села Каракудук Бухар-Жырауского района (чересполосный земельный участок 1188га)

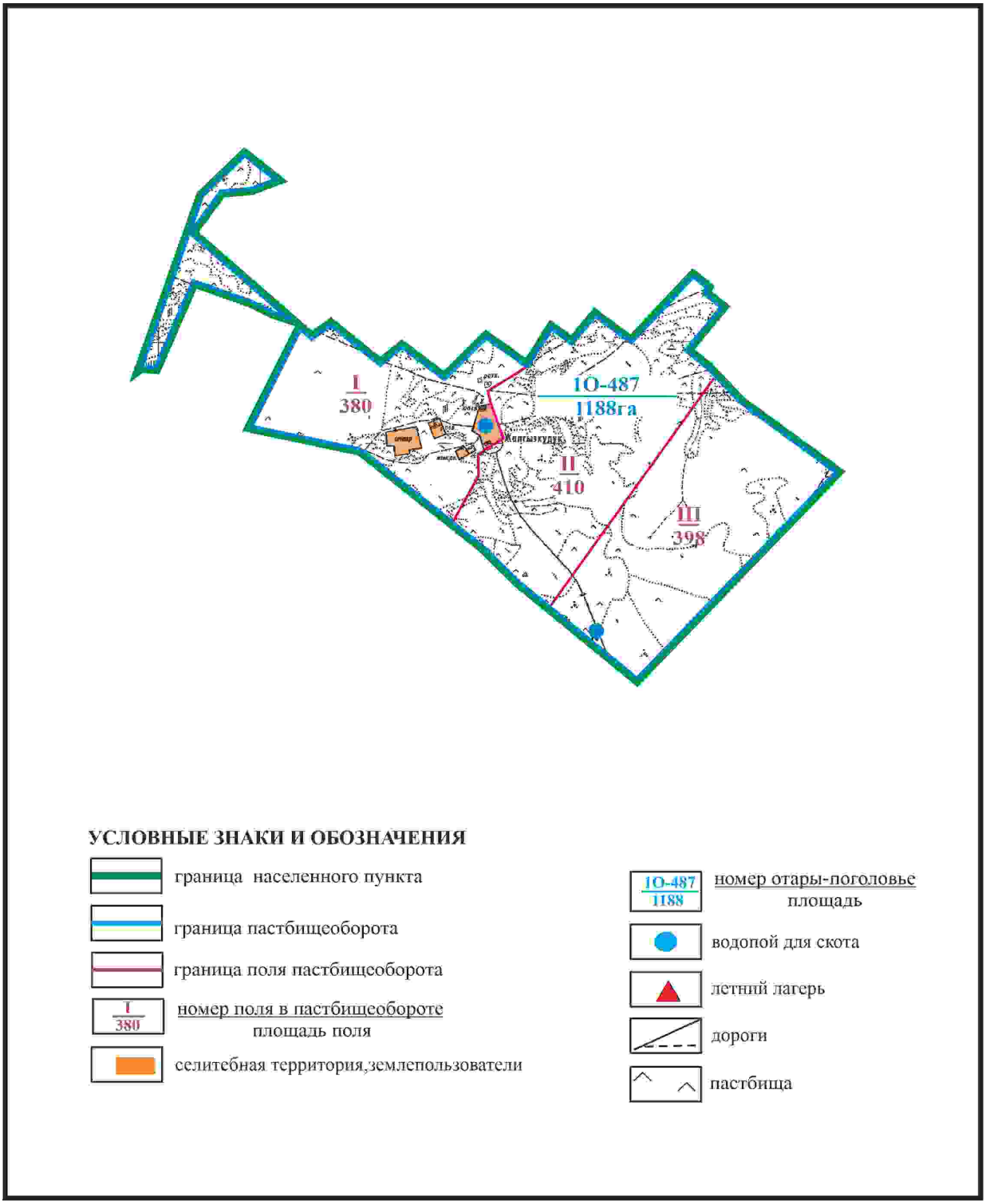

Приложение 159
к Плану по управлению
пастбищами и их использованию
по Бухар-Жыраускому району
на 2024-2028 годы

Схема доступа к водоисточникам села Каракудук Бухар-Жырауского района (чересполосный земельный участок 1188га)

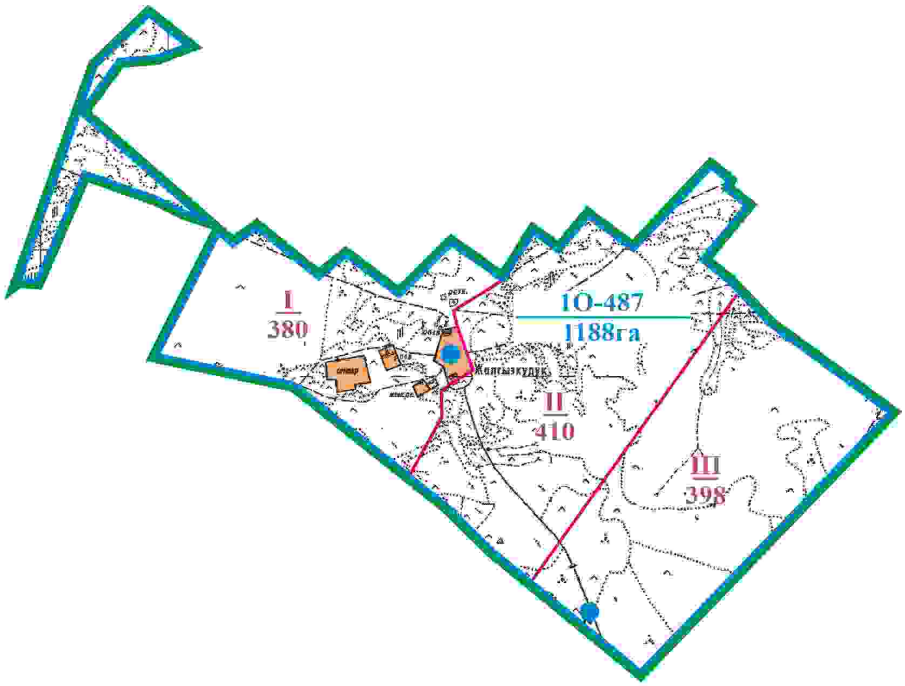

УСЛОВНЫЕ ЗНАКИ И ОБОЗНАЧЕНИЯ

- граница населенного пункта
- граница пастбищеоборота
- граница поля пастбищеоборота
- I / 380 — номер поля в пастбищеобороте / площадь поля
- селитебная территория,землепользователи
- 1О-487 / 1188 — номер отары-поголовье / площадь
- водопой для скота
- летний лагерь
- дороги
- пастбища

Приложение 160
к Плану по управлению
пастбищами и их использованию
по Бухар-Жыраускому району
на 2024-2028 годы

Схема с обозначением пастбищ, которые могут быть предоставлены в землепользование пастбищепользователям села Каракудук Бухар-Жырауского района (чересполосный земельный участок 5052га)

УСЛОВНЫЕ ЗНАКИ И ОБОЗНАЧЕНИЯ

граница населенного пункта

граница пастбищеоборота

пастбища

дороги

селитебная территория,землепользователи

Приложение 161
к Плану по управлению
пастбищами и их использованию

по Бухар-Жыраускому району
на 2024-2028 годы

Схема с обозначением сервитутов для прогона сельскохозяйственных животных, скотопрогонных трасс и иных объектов пастбищной инфраструктуры, а также скотомогильников (биометрических ям), села Каракудук Бухар-Жырауского района (чересполосный земельный участок 5052га)

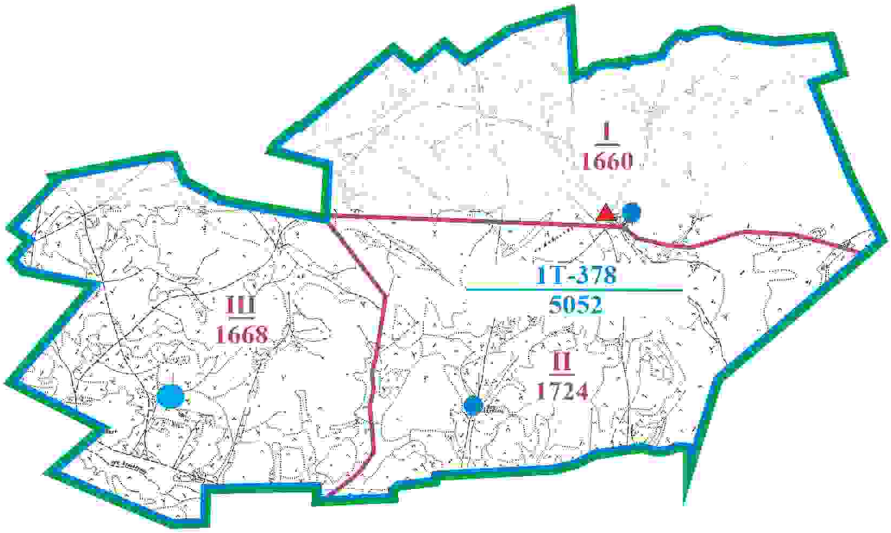

УСЛОВНЫЕ ЗНАКИ И ОБОЗНАЧЕНИЯ

- граница населенного пункта
- граница пастбищеоборота
- граница поля пастбищеоборота
- I / 1660 — номер поля в пастбищеобороте / площадь поля
- селитебная территория,землепользователи
- 1Т-378 / 5052 — номер табуна-поголовье / площадь
- водопой для скота
- летний лагерь
- дороги
- пастбища

Приложение 162
к Плану по управлению
пастбищами и их использованию
по Бухар-Жыраускому району
на 2024-2028 годы

Схема доступа к водоисточникам села Каракудук Бухар-Жырауского района (чересполосный земельный участок 5052га)

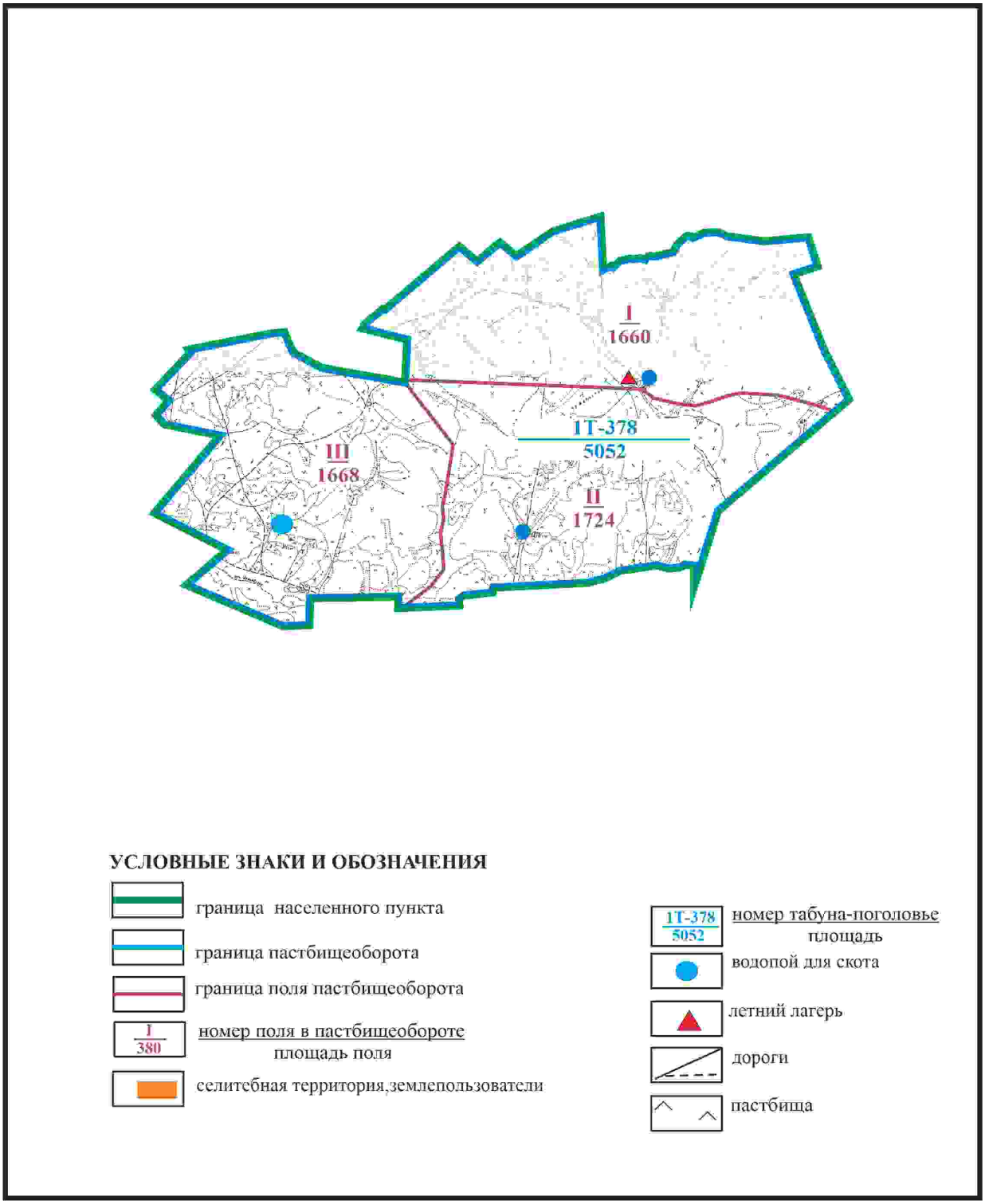

Приложение 163
к Плану по управлению
пастбищами и их использованию
по Бухар-Жыраускому району
на 2024-2028 годы

Схема с обозначением пастбищ, которые могут быть предоставлены в землепользование пастбищепользователям села Каракудук Бухар-Жырауского района (чересполосный земельный участок 1733га)

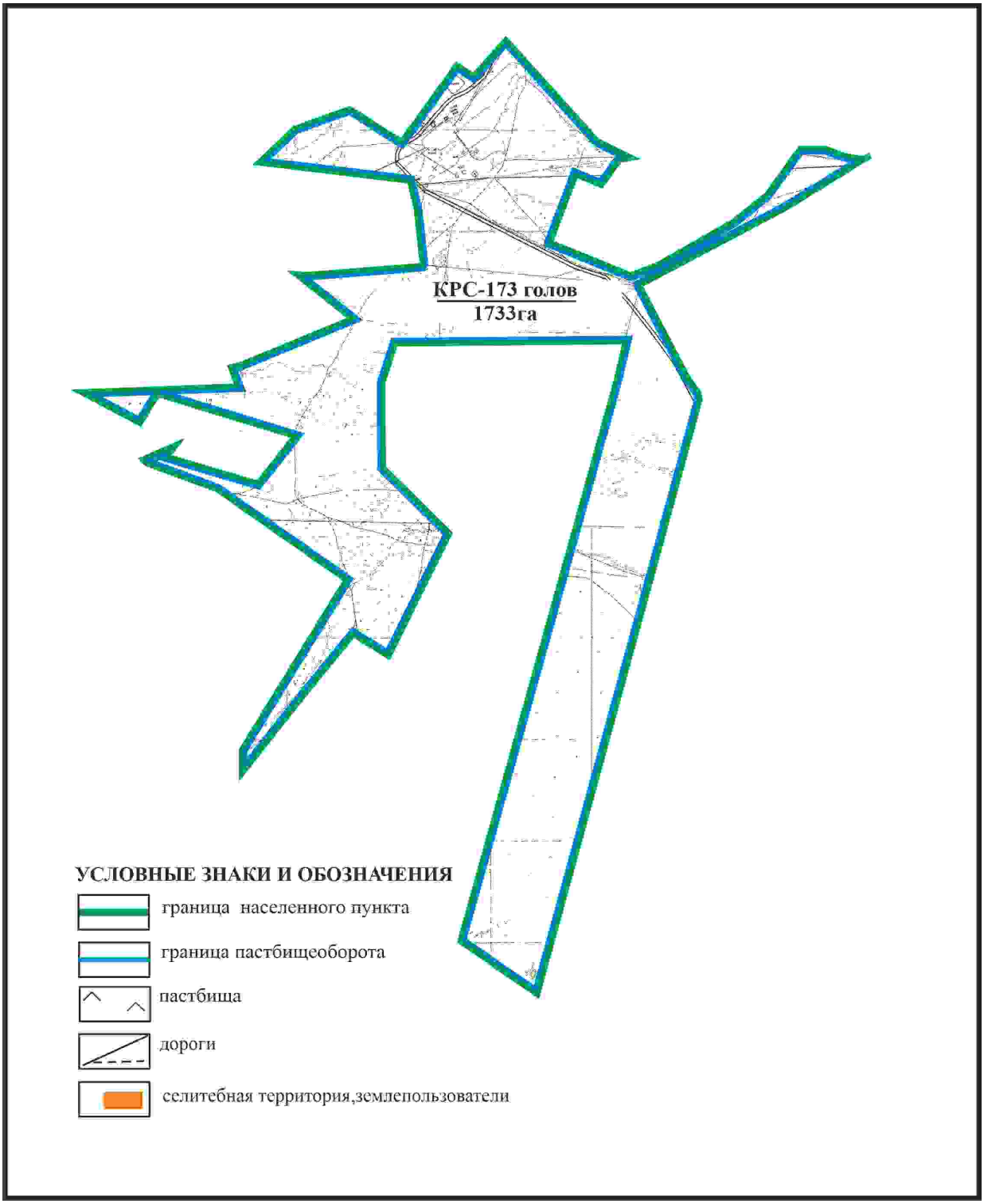

Приложение 164
к Плану по управлению
пастбищами и их использованию
по Бухар-Жыраускому району
на 2024-2028 годы

Схема с обозначением сервитутов для прогона сельскохозяйственных животных, скотопрогонных трасс и иных объектов пастбищной инфраструктуры, а также

скотомогильников (биометрических ям), села Каракудук Бухар-Жырауского района (чересполосный земельный участок 1733га)

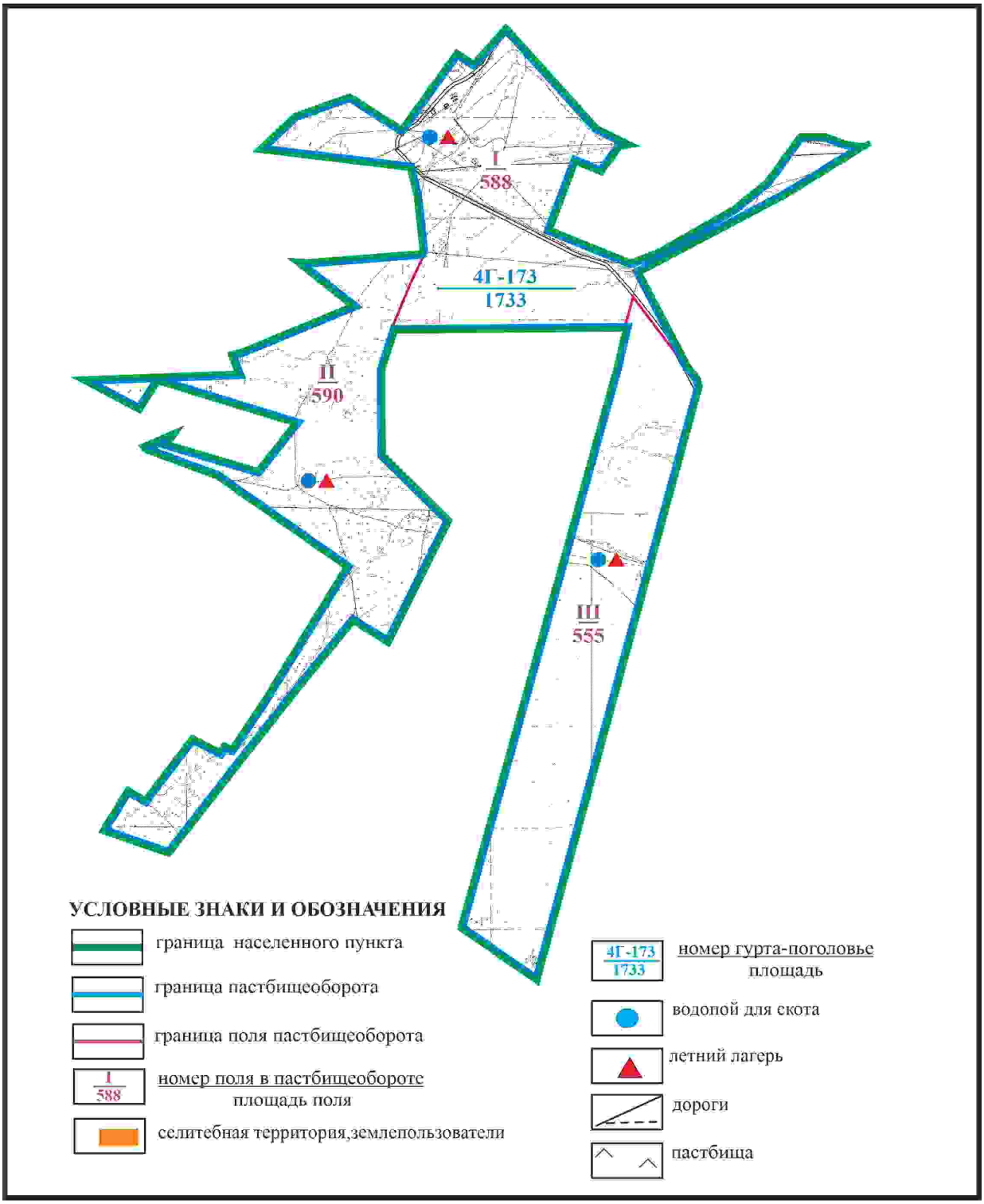

Приложение 165
к Плану по управлению
пастбищами и их использованию
по Бухар-Жыраускому району
на 2024-2028 годы

Схема доступа к водоисточникам села Каракудук Бухар-Жырауского района (чересполосный земельный участок 1733га)

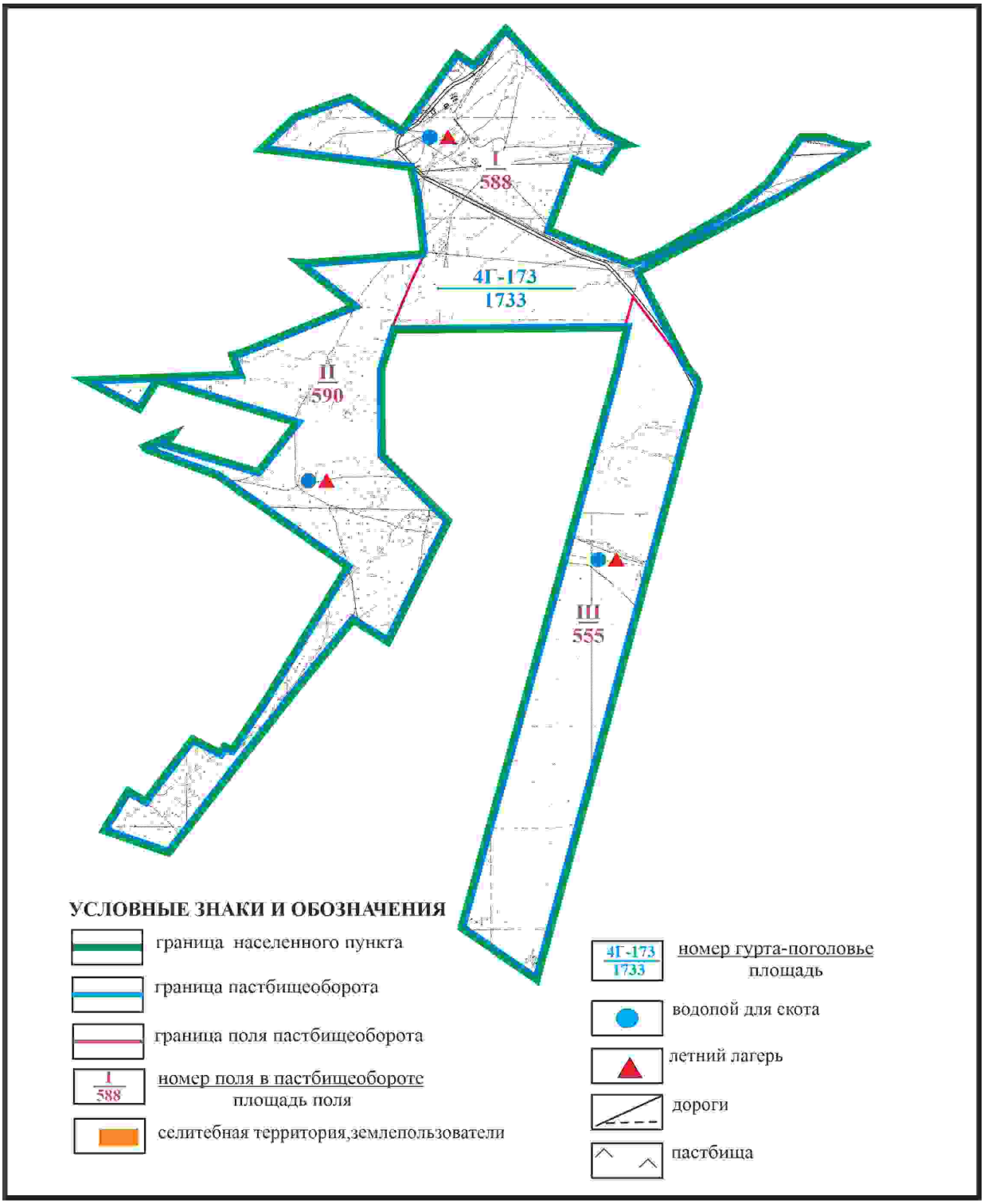

Приложение 166
к Плану по управлению
пастбищами и их использованию
по Бухар-Жыраускому району
на 2024-2028 годы

Схема расположения пастбищ на территории села Кокпекты Кокпектинского сельского округа Бухар-Жырауского района

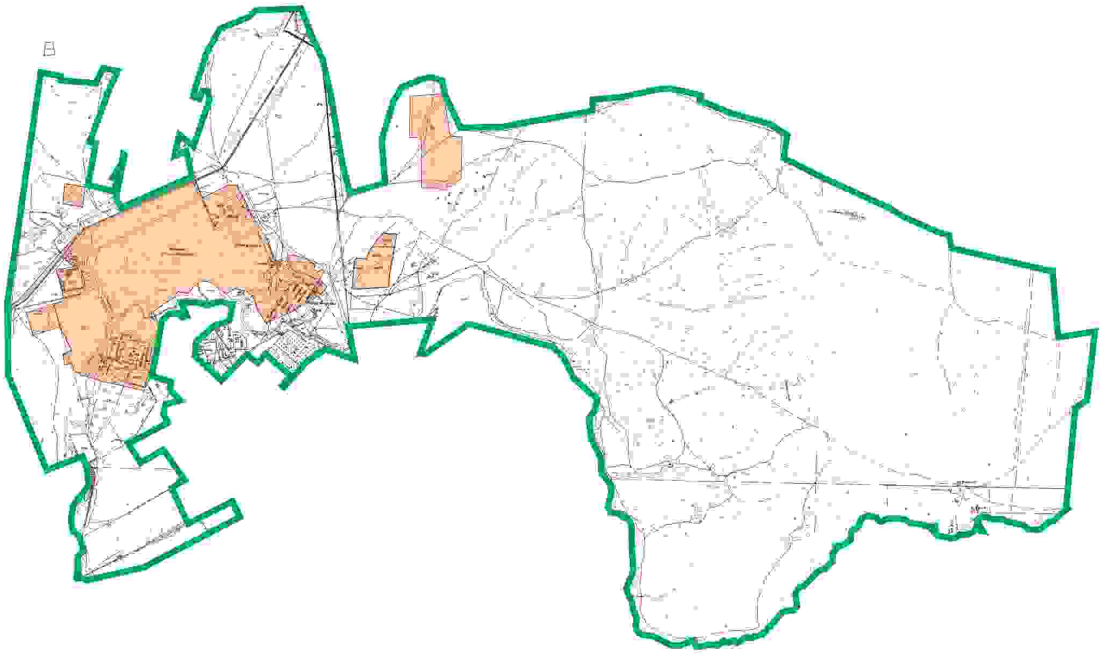

УСЛОВНЫЕ ЗНАКИ И ОБОЗНАЧЕНИЯ

граница населенного пункта

пастбища

дороги

селитебная территория, землепользователи

Приложение 167
к Плану по управлению

пастбищами и их использованию
по Бухар-Жыраускому району
на 2024-2028 годы

Схема с обозначением пастбищ, предназначенных для нужд населения по выпасу сельскохозяйственных животных личного подворья, в том числе общественных пастбищ, села Кокпекты Кокпектинского сельского округа Бухар-Жырауского района

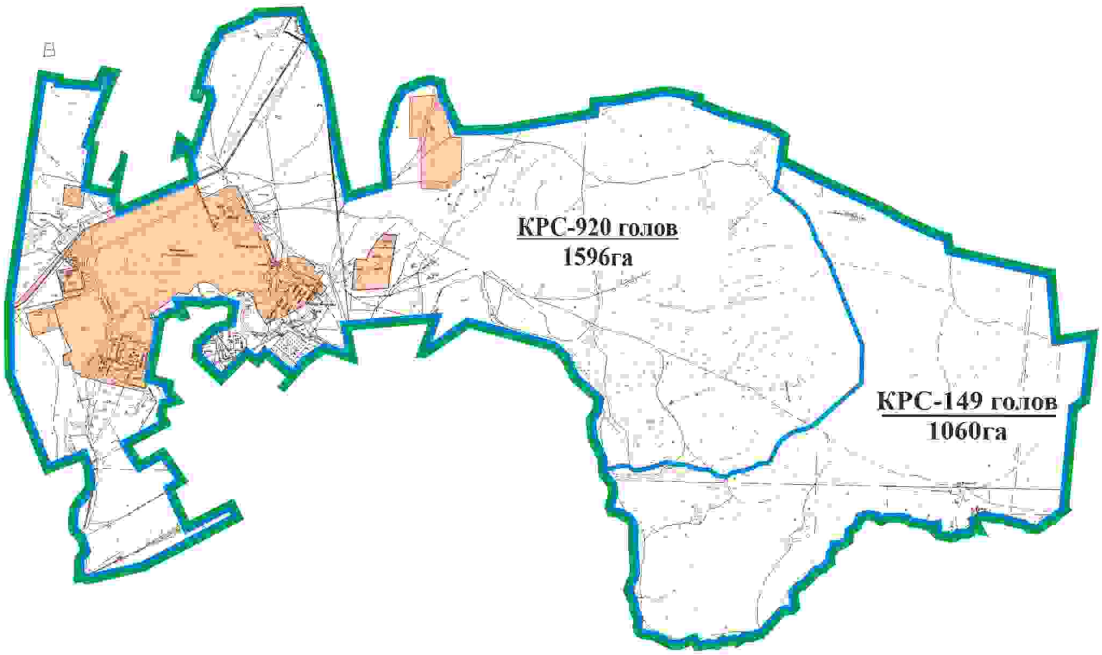

УСЛОВНЫЕ ЗНАКИ И ОБОЗНАЧЕНИЯ

- граница населенного пункта
- граница пастбищеоборота
- пастбища
- дороги
- селитебная территория,землепользователи

Приложение 168
к Плану по управлению
пастбищами и их использованию
по Бухар-Жыраускому району
на 2024-2028 годы

Схема с обозначением сервитутов для прогона сельскохозяйственных животных, скотопрогонных трасс и иных объектов пастбищной инфраструктуры, а также скотомогильников (биометрических ям), села Кокпекты Кокпектинского сельского округа Бухар-Жыраускогo района

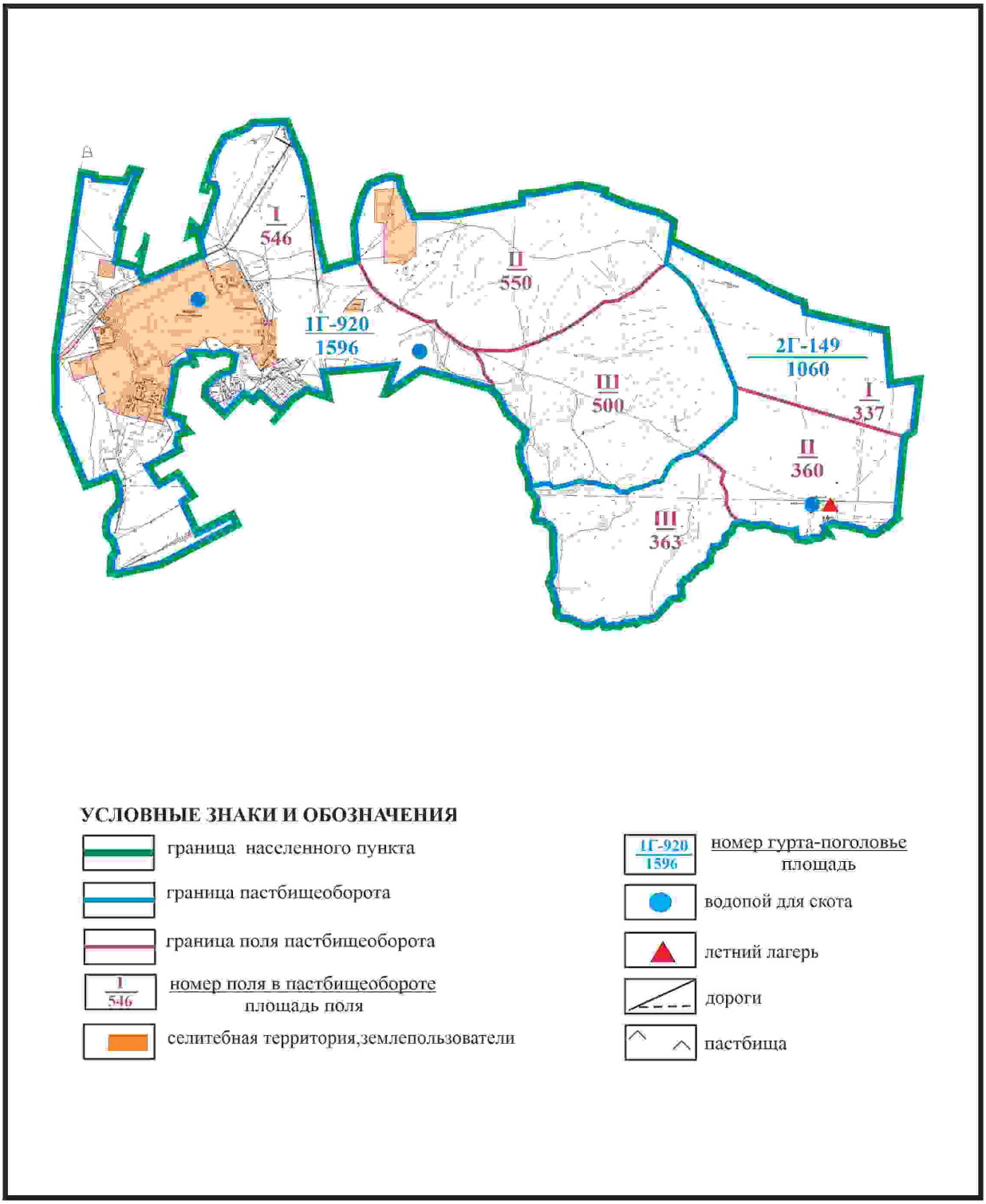

Приложение 169
к Плану по управлению
пастбищами и их использованию
по Бухар-Жыраускому району
на 2024-2028 годы

Схема доступа к водоисточникам села Кокпекты Кокпектинского сельского округа Бухар-Жырауского района

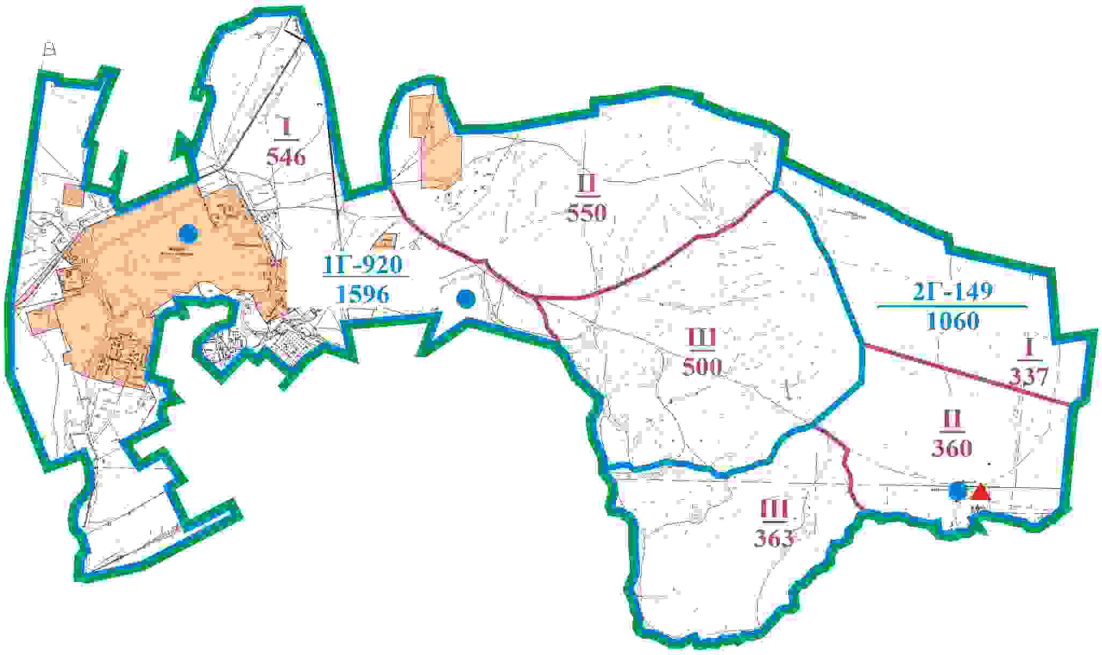

УСЛОВНЫЕ ЗНАКИ И ОБОЗНАЧЕНИЯ

- граница населенного пункта
- граница пастбищеоборота
- граница поля пастбищеоборота
- I / 546 — номер поля в пастбищеобороте / площадь поля
- селитебная территория,землепользователи
- 1Г-920 / 1596 — номер гурта-поголовье / площадь
- водопой для скота
- летний лагерь
- дороги
- пастбища

Приложение 170
к Плану по управлению
пастбищами и их использованию
по Бухар-Жыраускому району
на 2024-2028 годы

Схема с обозначением пастбищ, которые могут быть предоставлены в землепользование пастбищепользователям села Кокпекты Кокпектинского сельского округа Бухар-Жырауского района (чересполосный земельный участок 3390га)

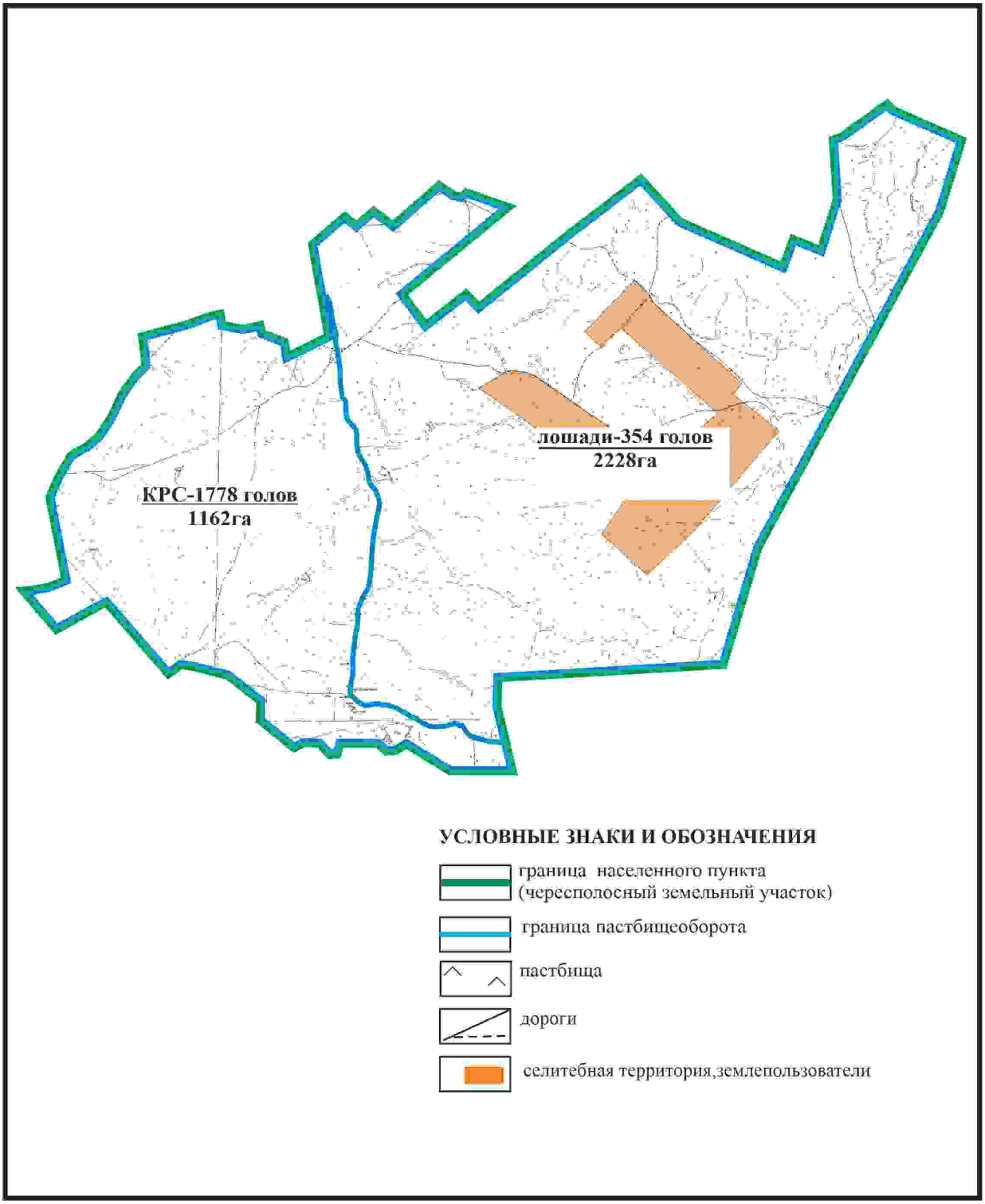

Приложение 171
к Плану по управлению
пастбищами и их использованию

по Бухар-Жыраускому району
на 2024-2028 годы

Схема с обозначением сервитутов для прогона сельскохозяйственных животных, скотопрогонных трасс и иных объектов пастбищной инфраструктуры, а также скотомогильников (биометрических ям), села Кокпекты Кокпектинского сельского округа Бухар-Жырауского района (чересполосный земельный участок 3390га)

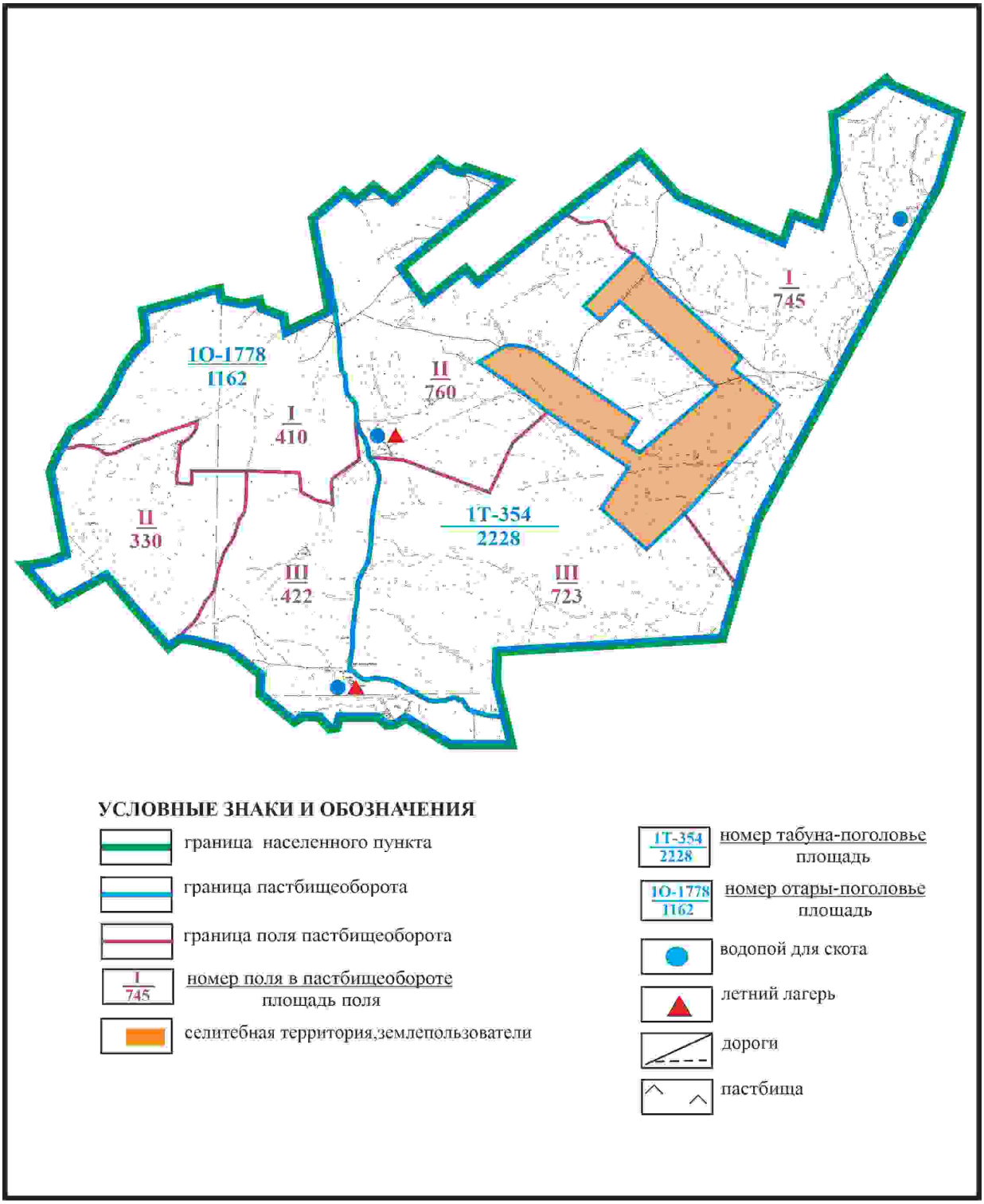

Приложение 172
к Плану по управлению
пастбищами и их использованию
по Бухар-Жыраускому району
на 2024-2028 годы

Схема доступа к водоисточникам села Кокпекты Кокпектинского сельского округа Бухар-Жырауского района (чересполосный земельный участок 3390га)

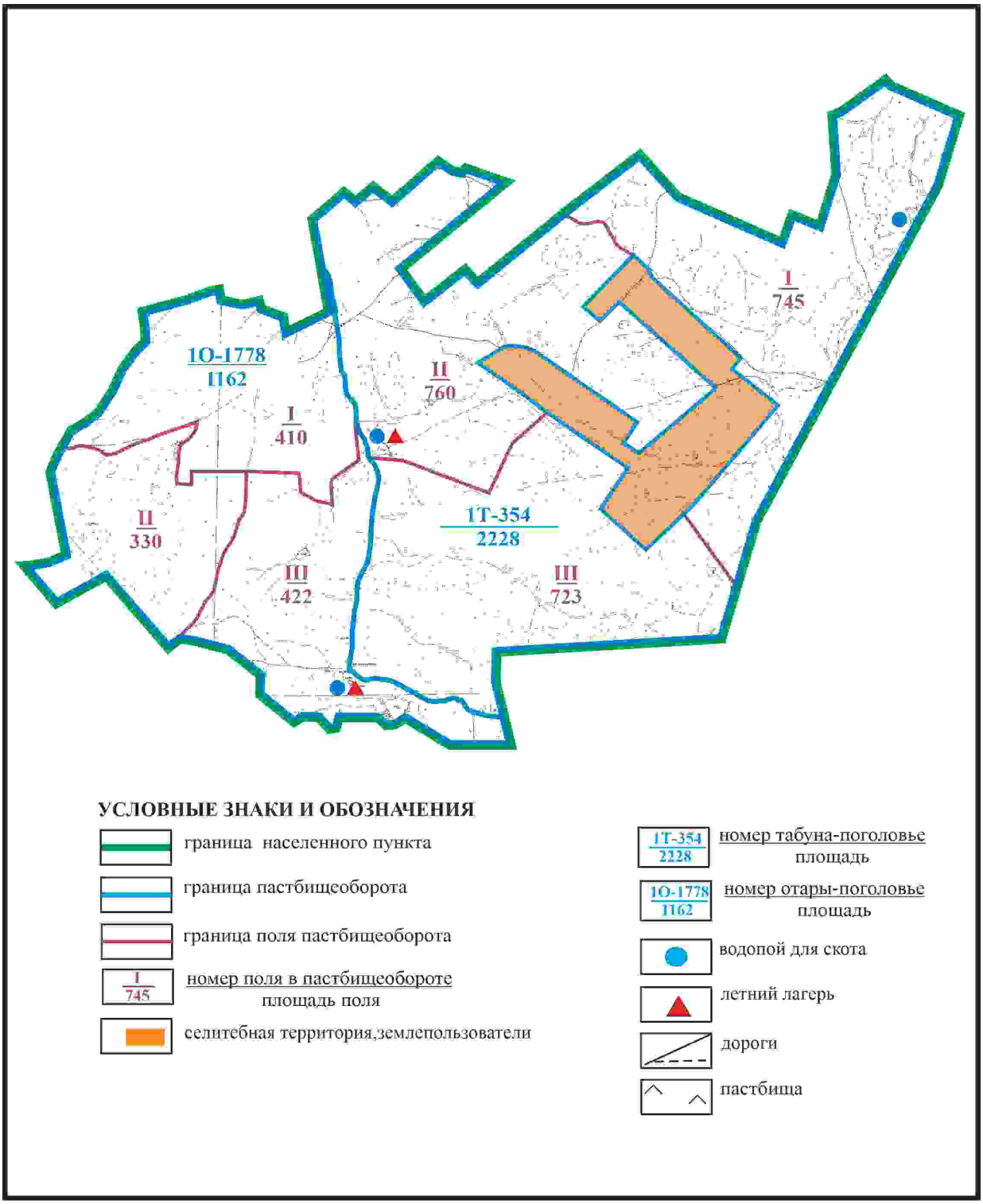

Приложение 173
к Плану по управлению
пастбищами и их использованию
по Бухар-Жыраускому району
на 2024-2028 годы

Схема расположения пастбищ на территории села Байкадам Кокпектинского сельского округа Бухар-Жырауского района

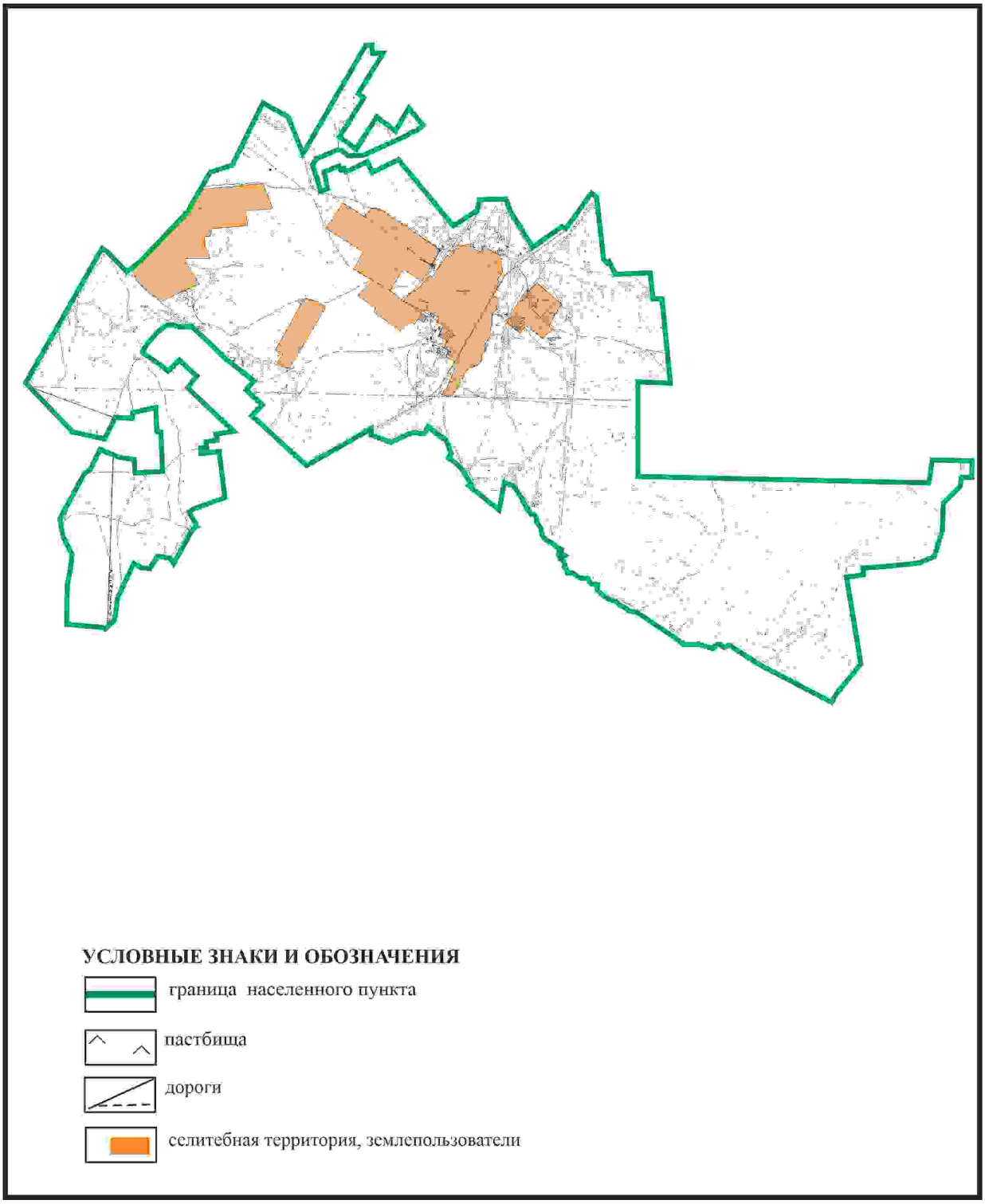

Приложение 174
к Плану по управлению
пастбищами и их использованию
по Бухар-Жыраускому району
на 2024-2028 годы

Схема с обозначением пастбищ, предназначенных для нужд населения по выпасу сельскохозяйственных животных личного подворья, в том числе общественных пастбищ, села Байқадам Кокпектинского сельского округа Бухар-Жырауского района

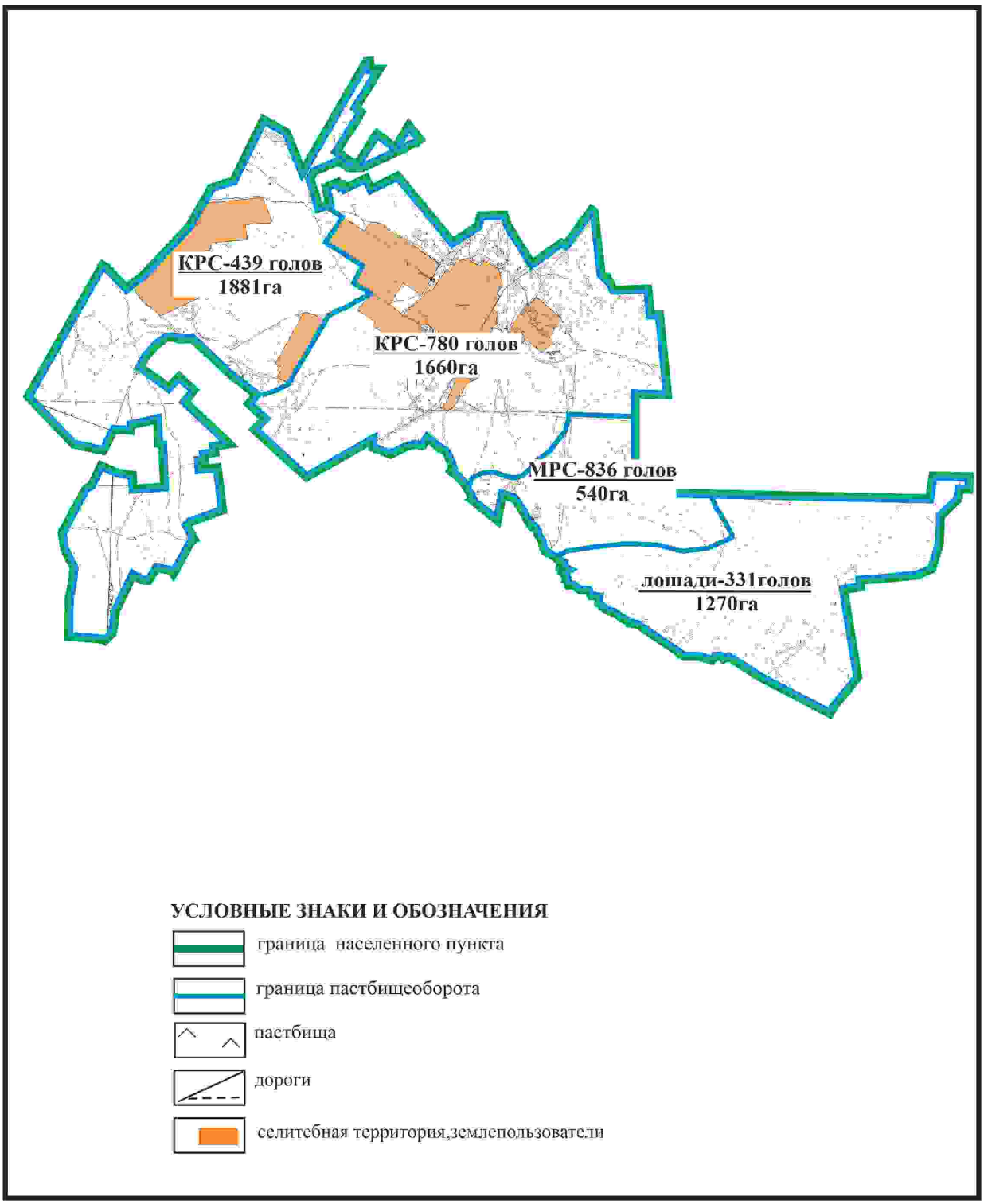

Приложение 175
к Плану по управлению
пастбищами и их использованию
по Бухар-Жыраускому району
на 2024-2028 годы

Схема с обозначением сервитутов для прогона сельскохозяйственных животных, скотопрогонных трасс и иных объектов пастбищной инфраструктуры, а также

скотомогильников (биометрических ям), села Байкадам Кокпектинского сельского округа Бухар-Жырауского района

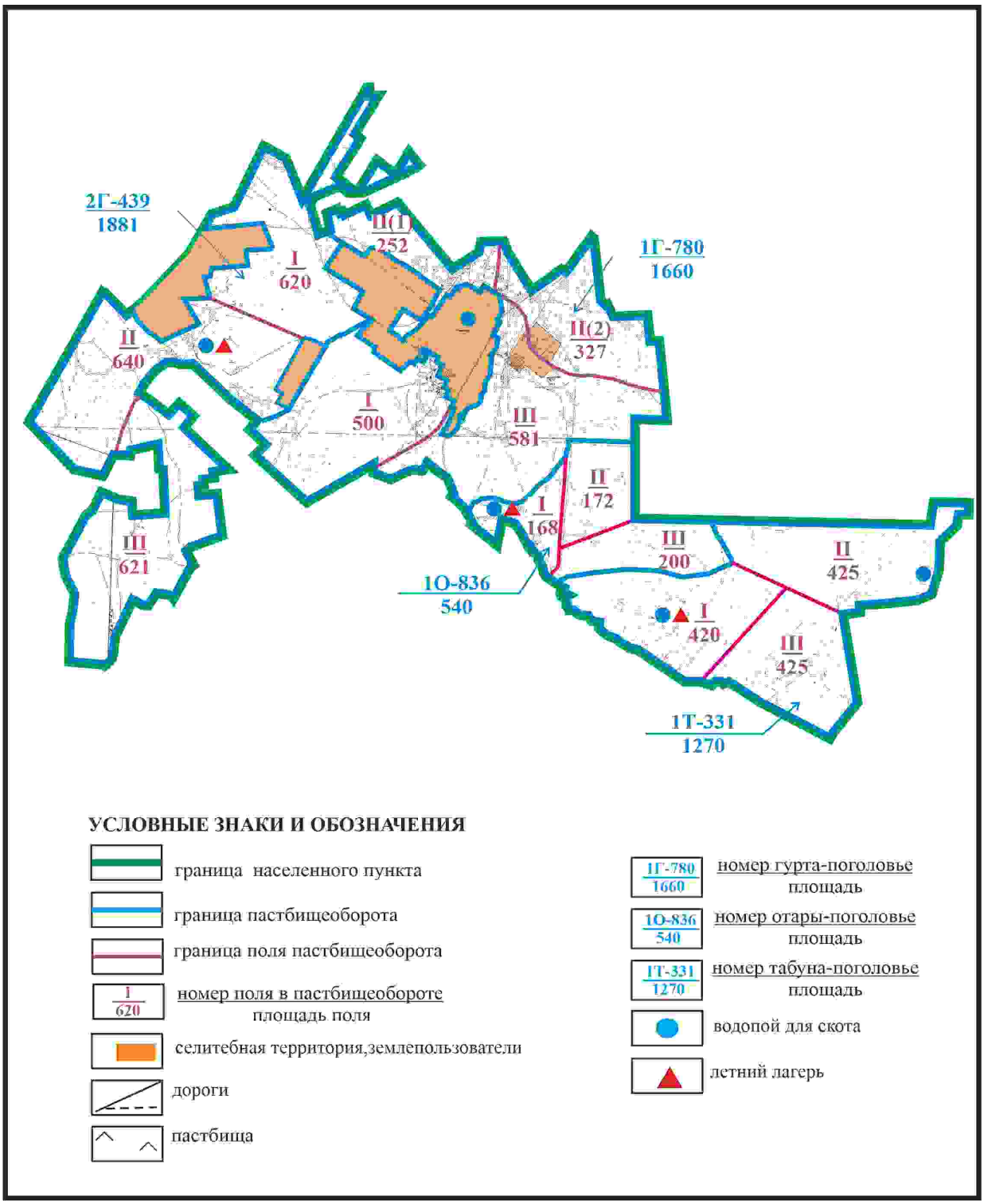

Приложение 176
к Плану по управлению
пастбищами и их использованию
по Бухар-Жыраускому району
на 2024-2028 годы

Схема доступа к водоисточникам села Байкадам Кокпектинского сельского округа Бухар-Жырауского района

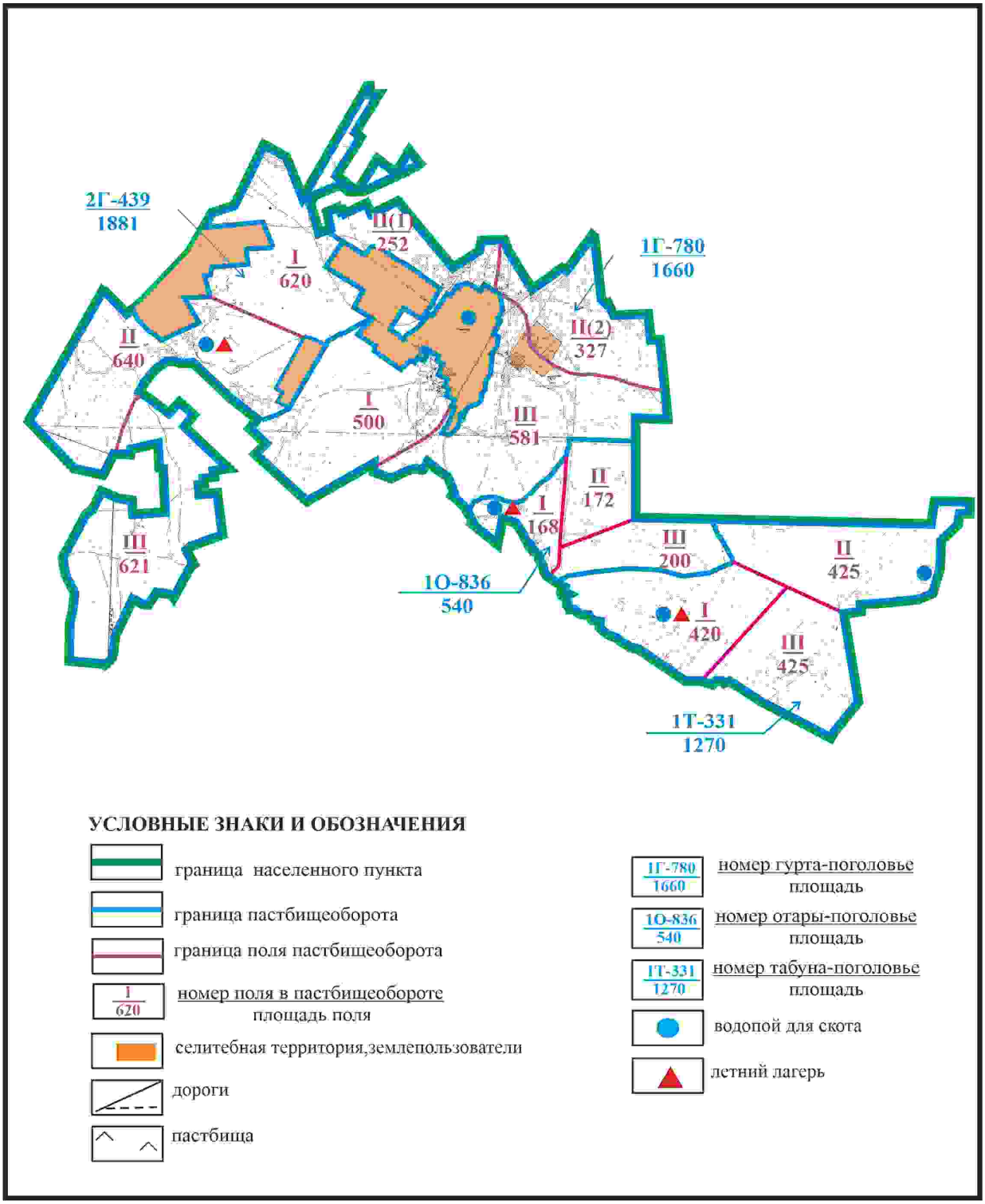

Приложение 177
к Плану по управлению
пастбищами и их использованию
по Бухар-Жыраускому району
на 2024-2028 годы

Схема расположения пастбищ на территории села Сарытобе Кокпектинского сельского округа Бухар-Жырауского района

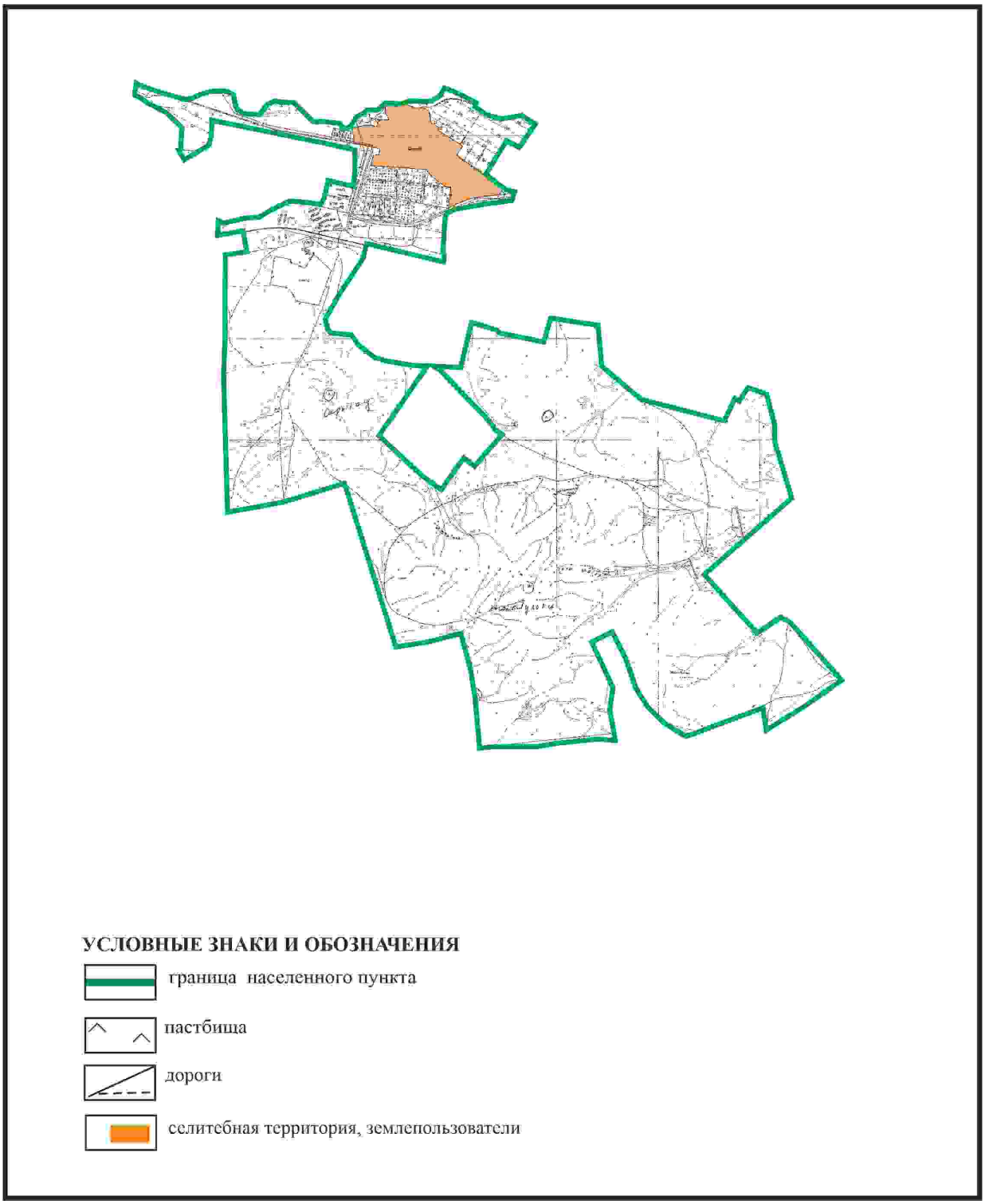

Приложение 178
к Плану по управлению

пастбищами и их использованию
по Бухар-Жыраускому району
на 2024-2028 годы

Схема с обозначением пастбищ, предназначенных для нужд населения по выпасу сельскохозяйственных животных личного подворья, в том числе общественных пастбищ, села Сарытобе Кокпектинского сельского округа Бухар-Жырауского района

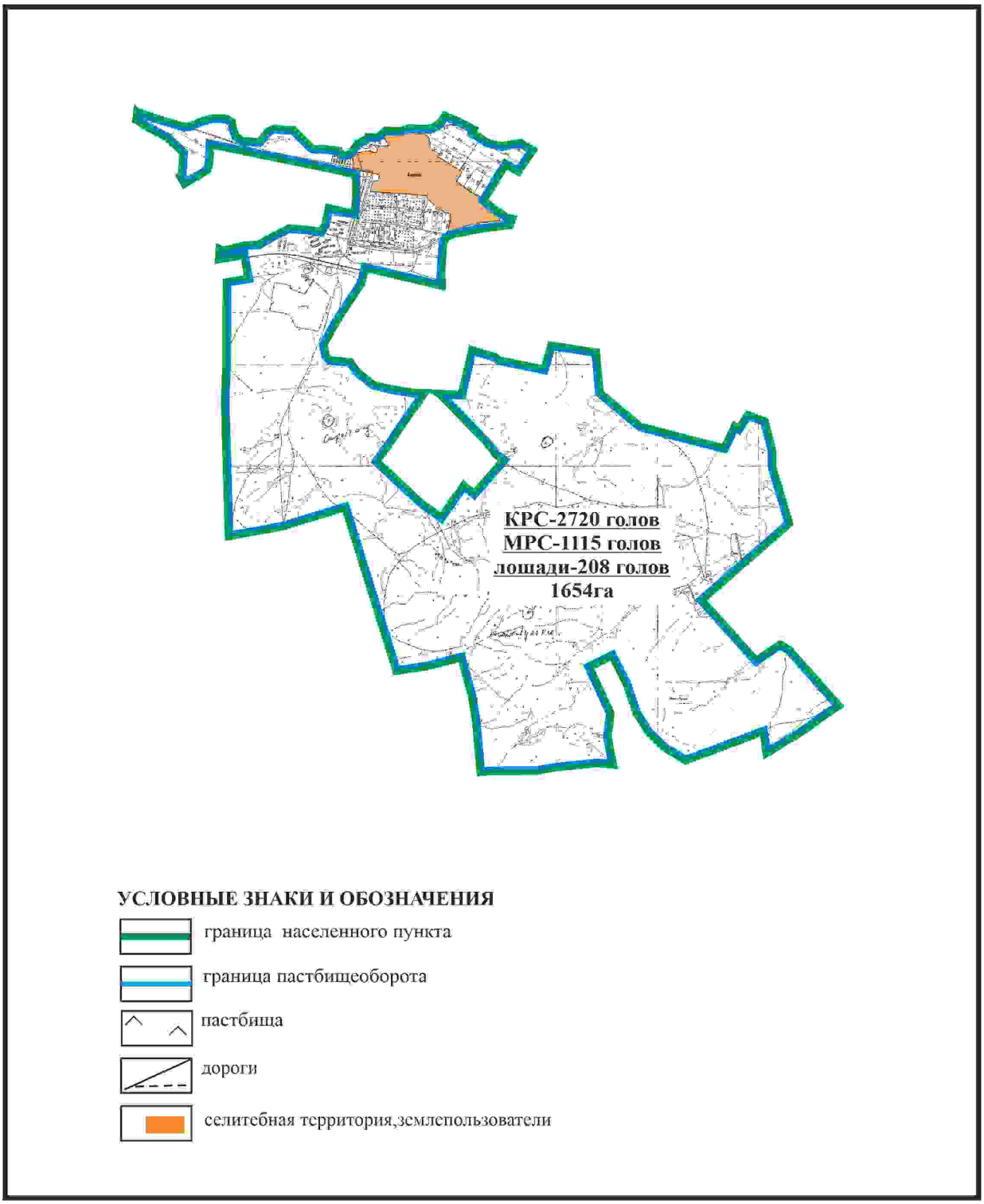

Приложение 179
к Плану по управлению
пастбищами и их использованию
по Бухар-Жыраускому району
на 2024-2028 годы

Схема с обозначением сервитутов для прогона сельскохозяйственных животных, скотопрогонных трасс и иных объектов пастбищной инфраструктуры, а также скотомогильников (биометрических ям), села Сарытобе Кокпектинского сельского округа Бухар-Жыраускогo района

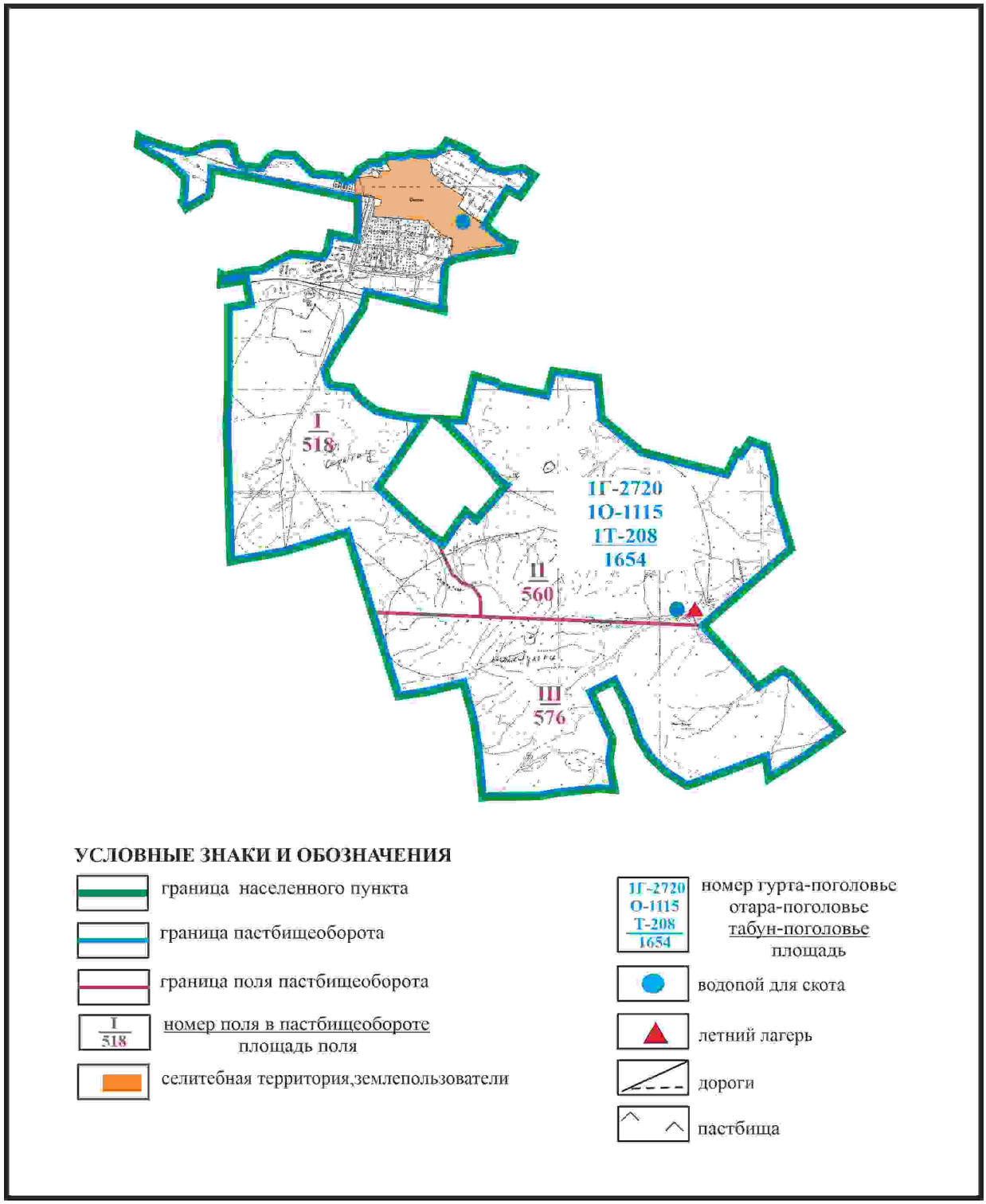

Приложение 180
к Плану по управлению
пастбищами и их использованию
по Бухар-Жыраускому району
на 2024-2028 годы

Схема доступа к водоисточникам села Сарытобе Кокпектинского сельского округа Бухар-Жырауского района

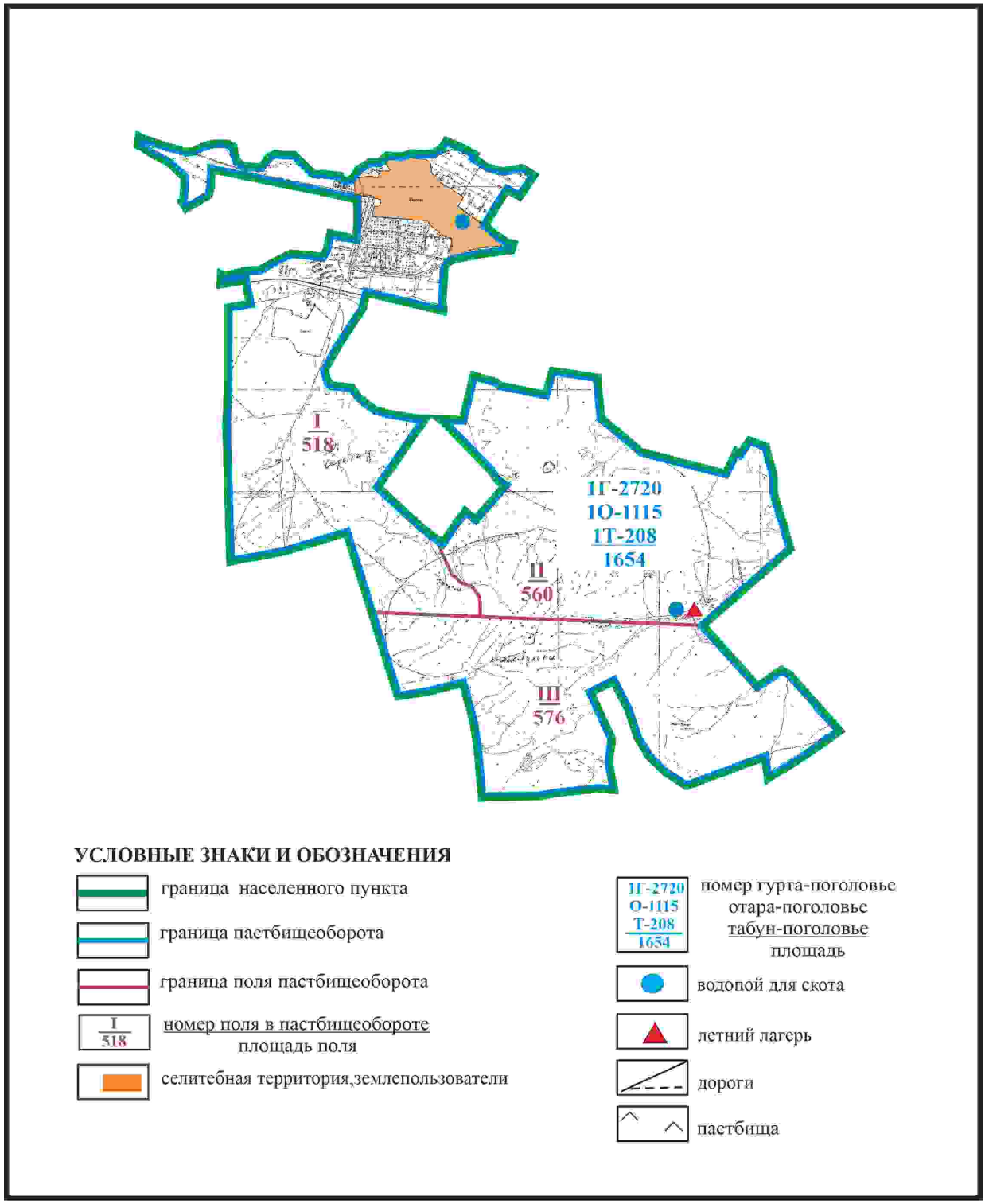

Приложение 181
к Плану по управлению
пастбищами и их использованию
по Бухар-Жыраускому району
на 2024-2028 годы

Схема расположения пастбищ на территории села Керней сельского округа Керней Бухар-Жыраускогo района

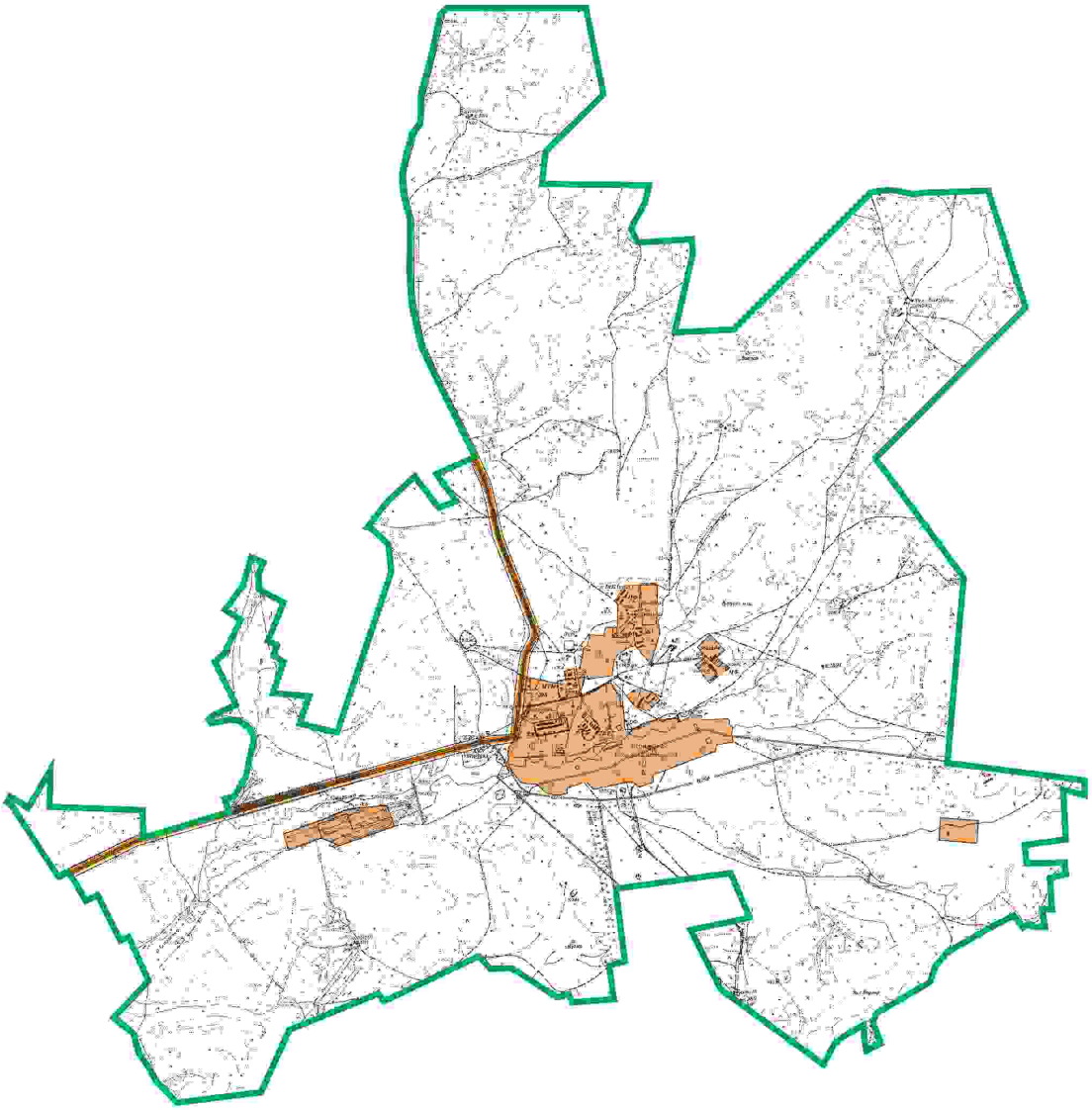

УСЛОВНЫЕ ЗНАКИ И ОБОЗНАЧЕНИЯ

граница населенного пункта

пастбища

дороги

селитебная территория, землепользователи

Приложение 182
к Плану по управлению
пастбищами и их использованию
по Бухар-Жыраускому району
на 2024-2028 годы

Схема с обозначением пастбищ, предназначенных для нужд населения по выпасу сельскохозяйственных животных личного подворья, в том числе общественных пастбищ, села Керней сельского округа Керней Бухар-Жырауского района

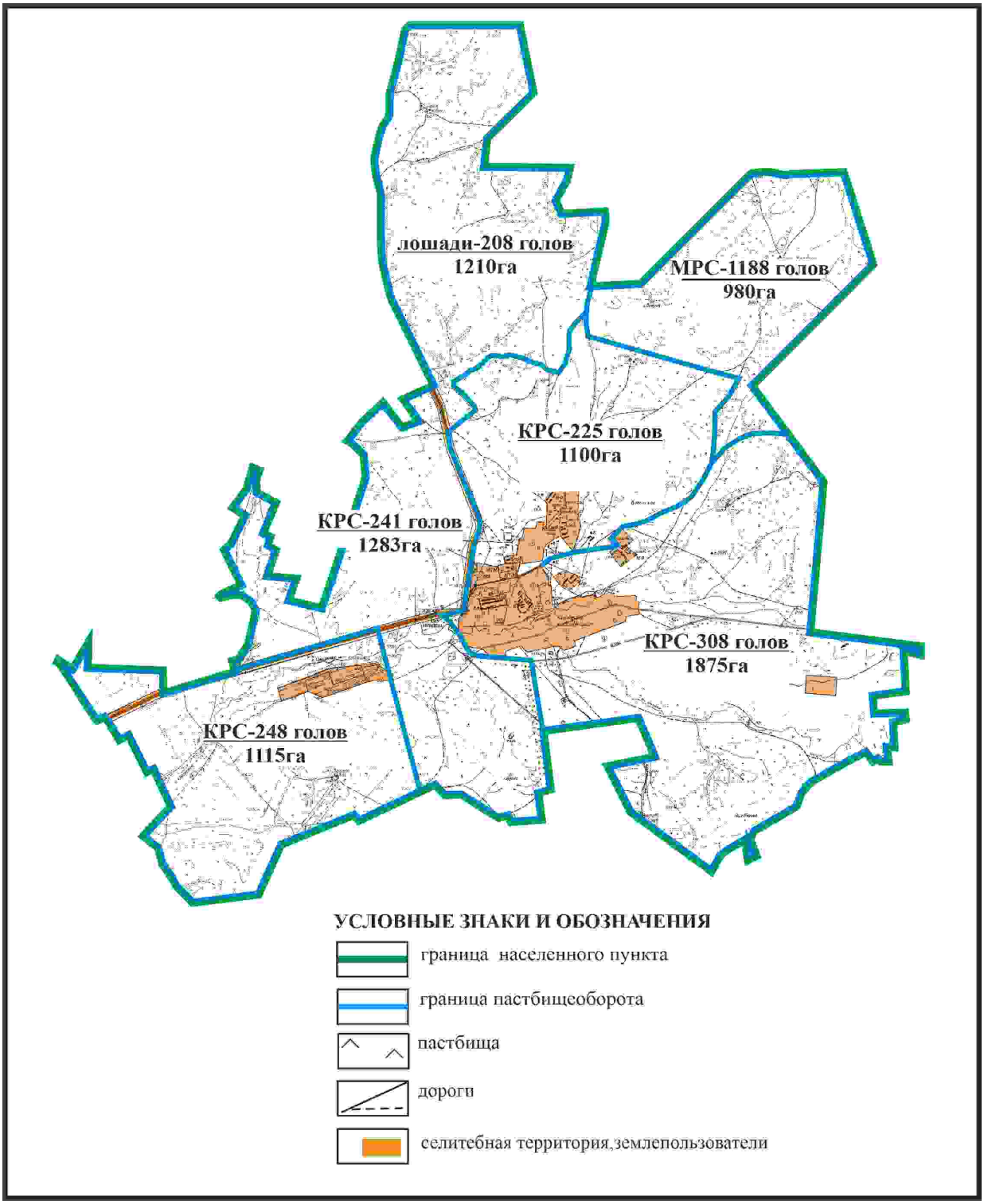

Приложение 183
к Плану по управлению
пастбищами и их использованию

по Бухар-Жыраускому району
на 2024-2028 годы

Схема с обозначением сервитутов для прогона сельскохозяйственных животных, скотопрогонных трасс и иных объектов пастбищной инфраструктуры, а также скотомогильников (биометрических ям), села Керней сельского округа Керней Бухар-Жырауского района

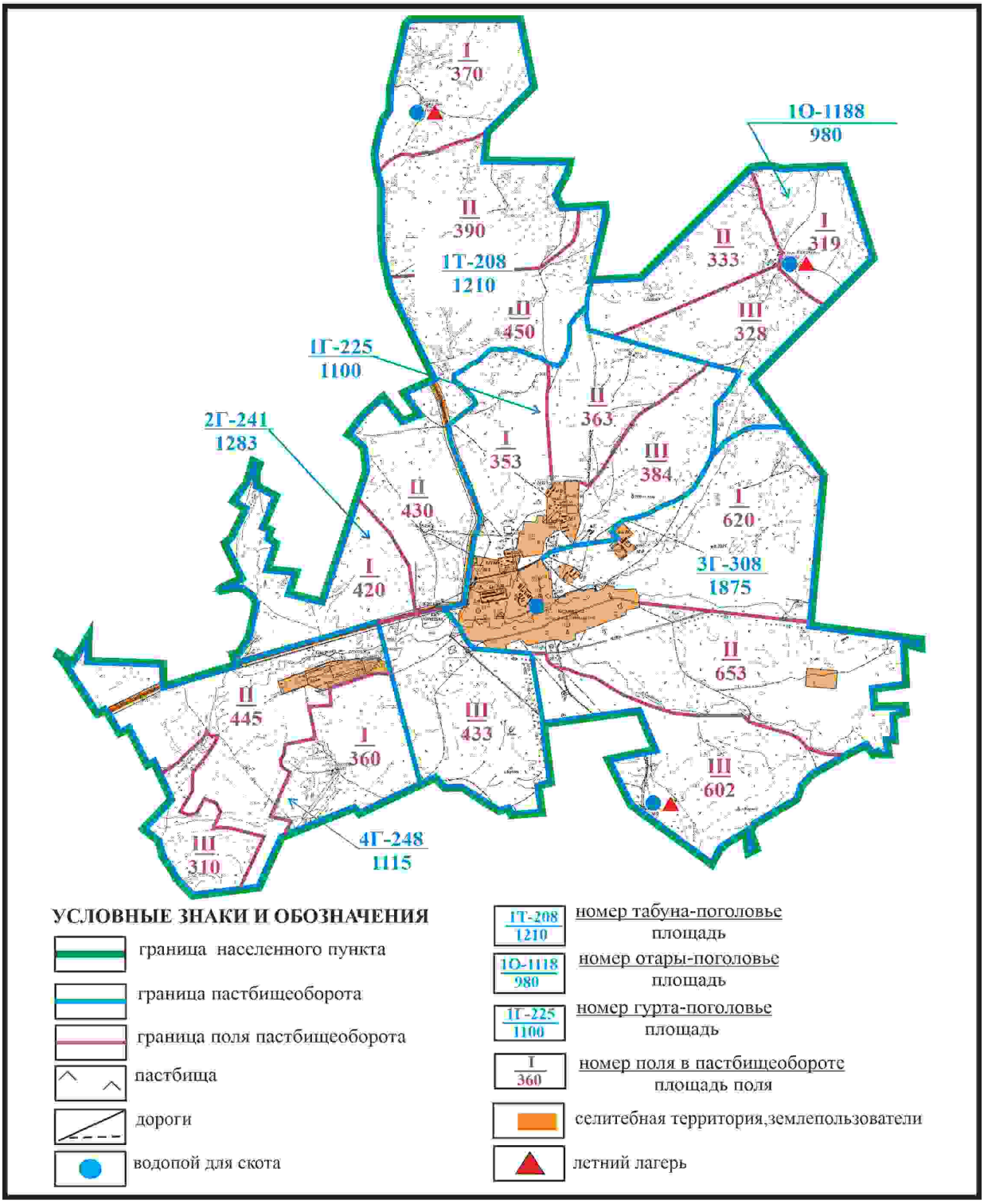

Приложение 184
к Плану по управлению
пастбищами и их использованию
по Бухар-Жыраускому району
на 2024-2028 годы

Схема доступа к водоисточникам села Керней сельского округа Керней Бухар-Жырауского района

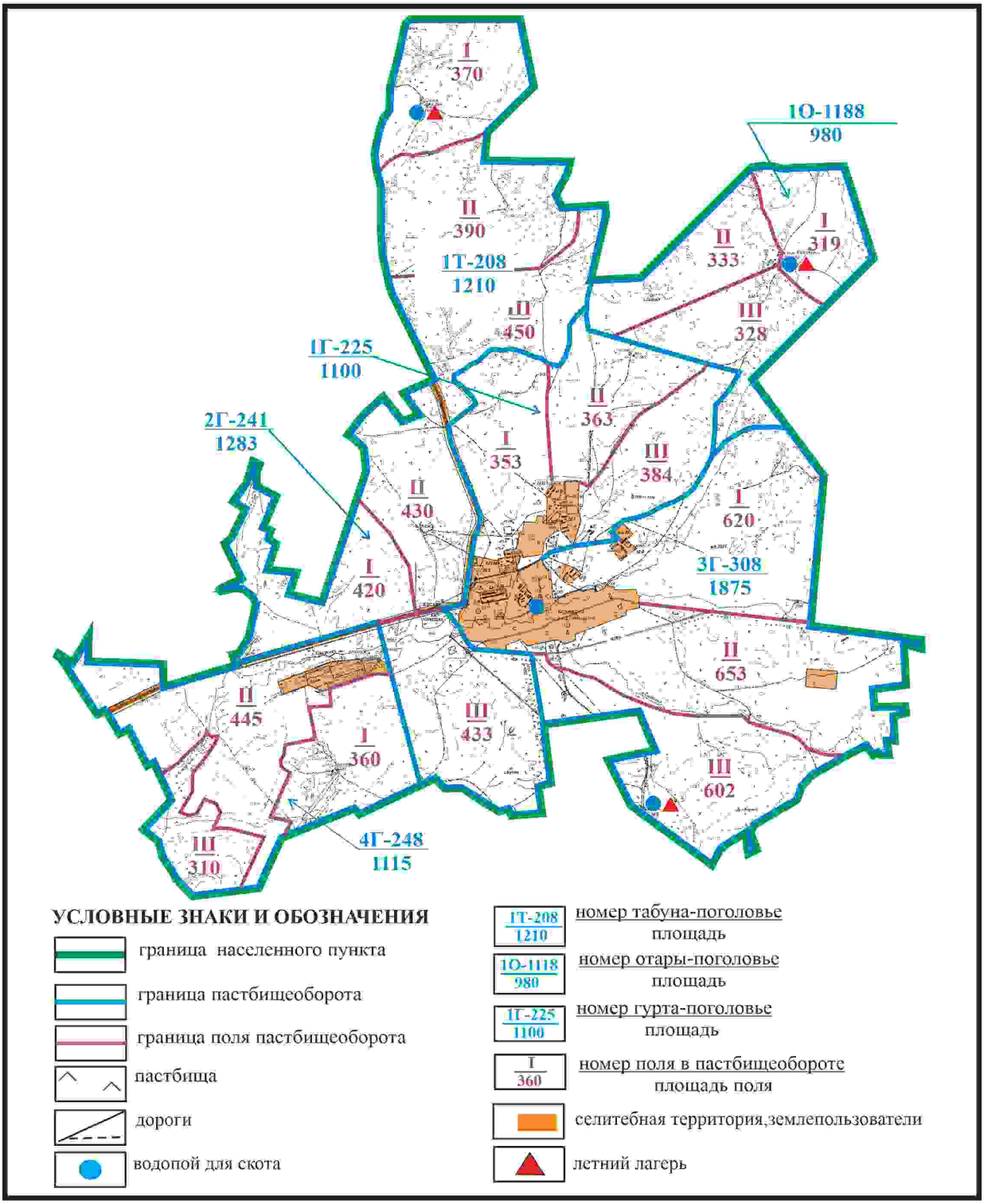

Приложение 185
к Плану по управлению
пастбищами и их использованию
по Бухар-Жыраускому району
на 2024-2028 годы

Схема расположения пастбищ на территории села Алгабас сельского округа Керней Бухар-Жырауского района

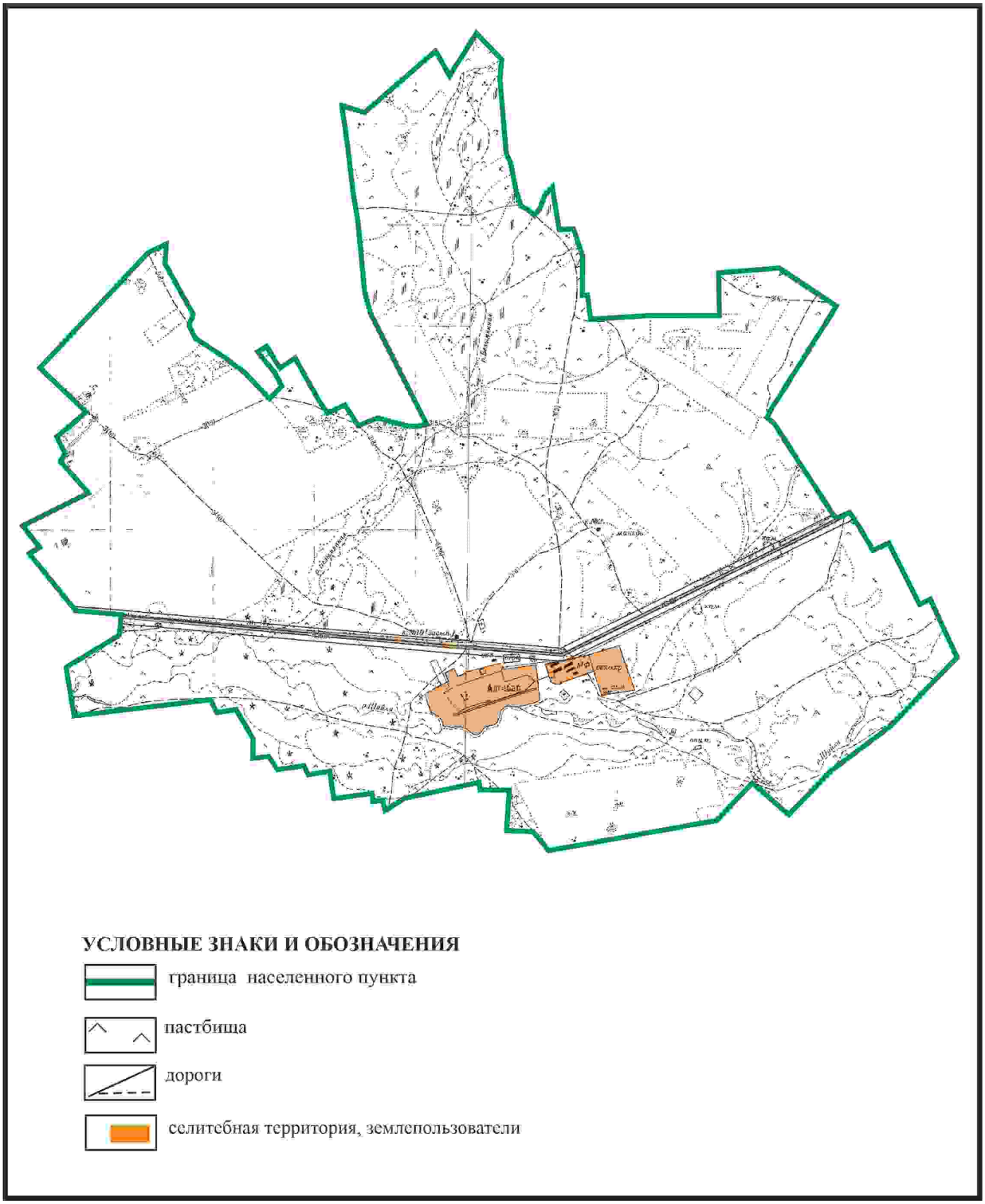

Приложение 186
к Плану по управлению
пастбищами и их использованию
по Бухар-Жыраускому району
на 2024-2028 годы

Схема с обозначением пастбищ, предназначенных для нужд населения по выпасу сельскохозяйственных животных личного подворья, в том числе общественных пастбищ, села Алгабас сельского округа Керней Бухар-Жырауского района

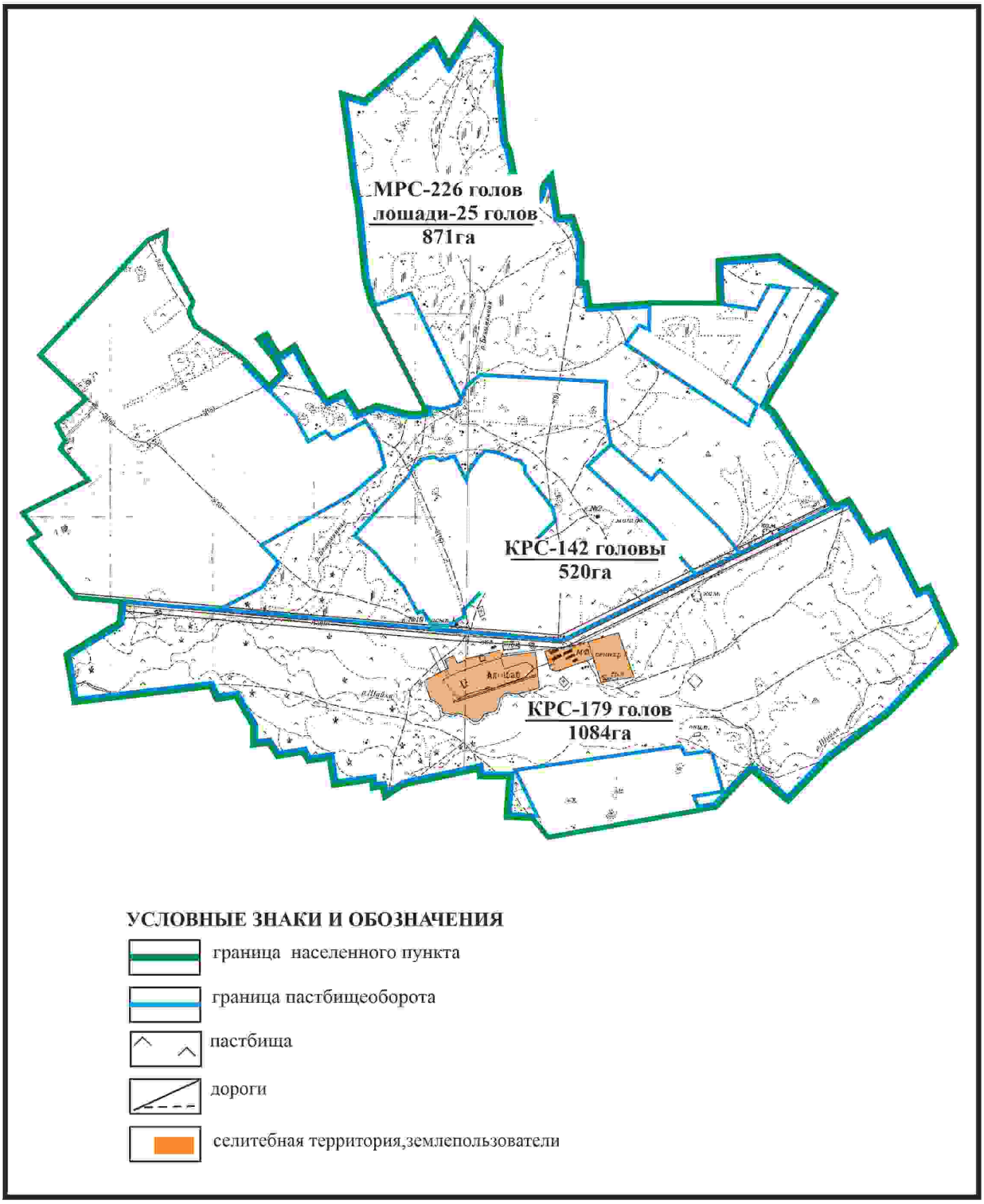

Приложение 187
к Плану по управлению
пастбищами и их использованию

по Бухар-Жыраускому району
на 2024-2028 годы

Схема с обозначением сервитутов для прогона сельскохозяйственных животных, скотопрогонных трасс и иных объектов пастбищной инфраструктуры, а также скотомогильников (биометрических ям), села Алгабас сельского округа Керней Бухар-Жырауского района

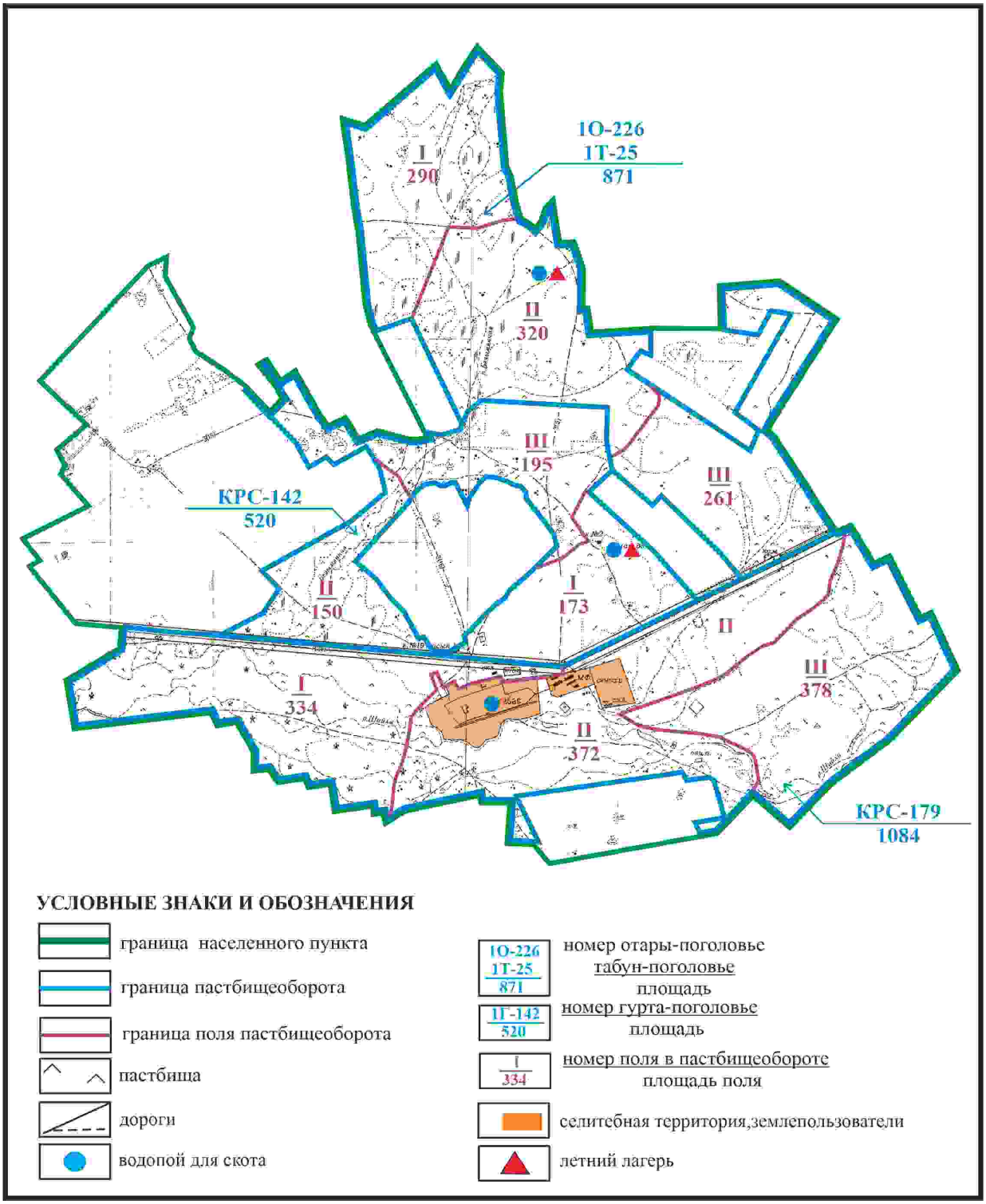

Приложение 188
к Плану по управлению
пастбищами и их использованию
по Бухар-Жыраускому району
на 2024-2028 годы

Схема доступа к водоисточникам села Алгабас сельского округа Керней Бухар-Жырауского района

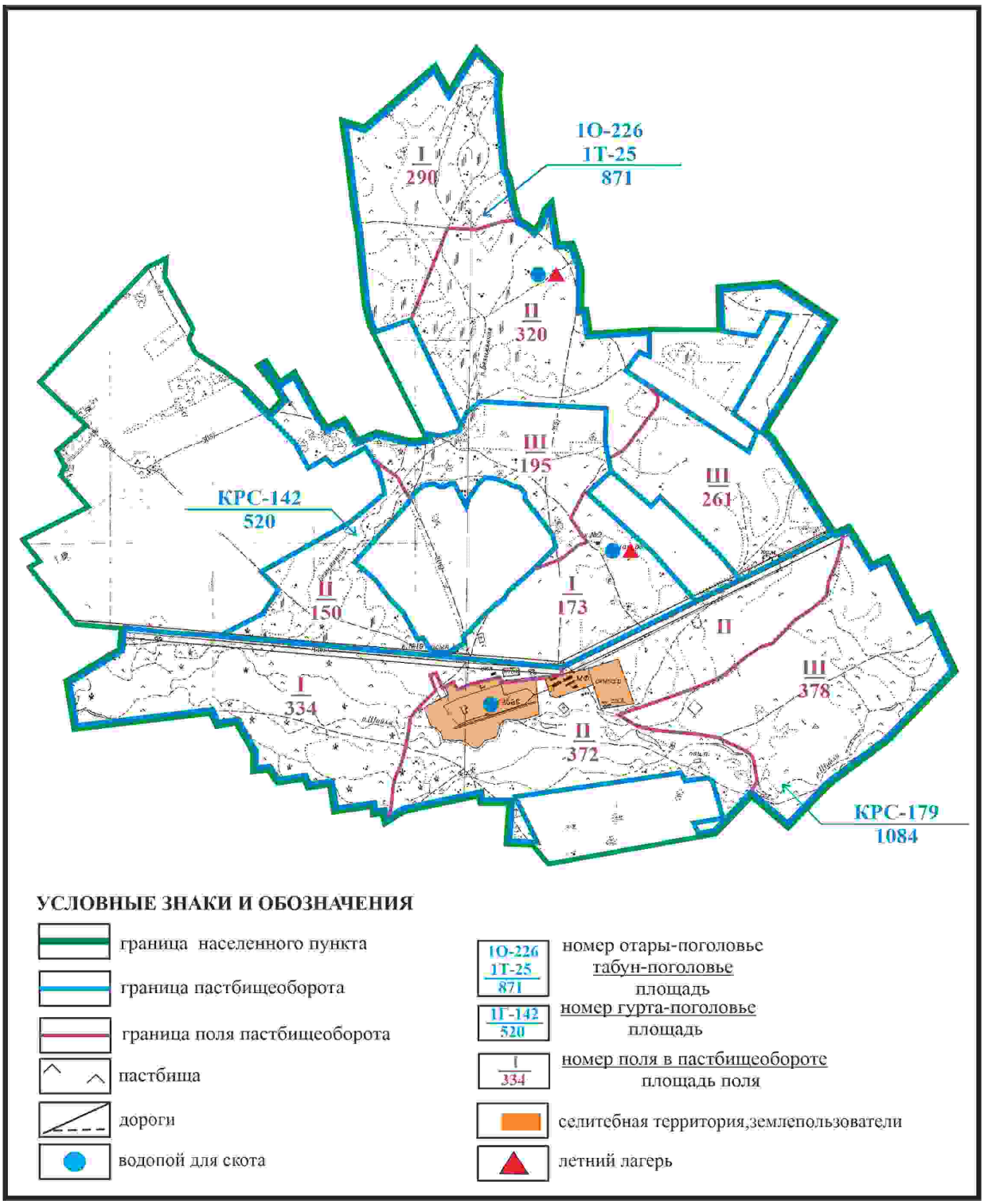

Приложение 189
к Плану по управлению
пастбищами и их использованию
по Бухар-Жыраускому району
на 2024-2028 годы

Схема расположения пастбищ на территории села Акжар сельского округа Керней Бухар-Жырауского района

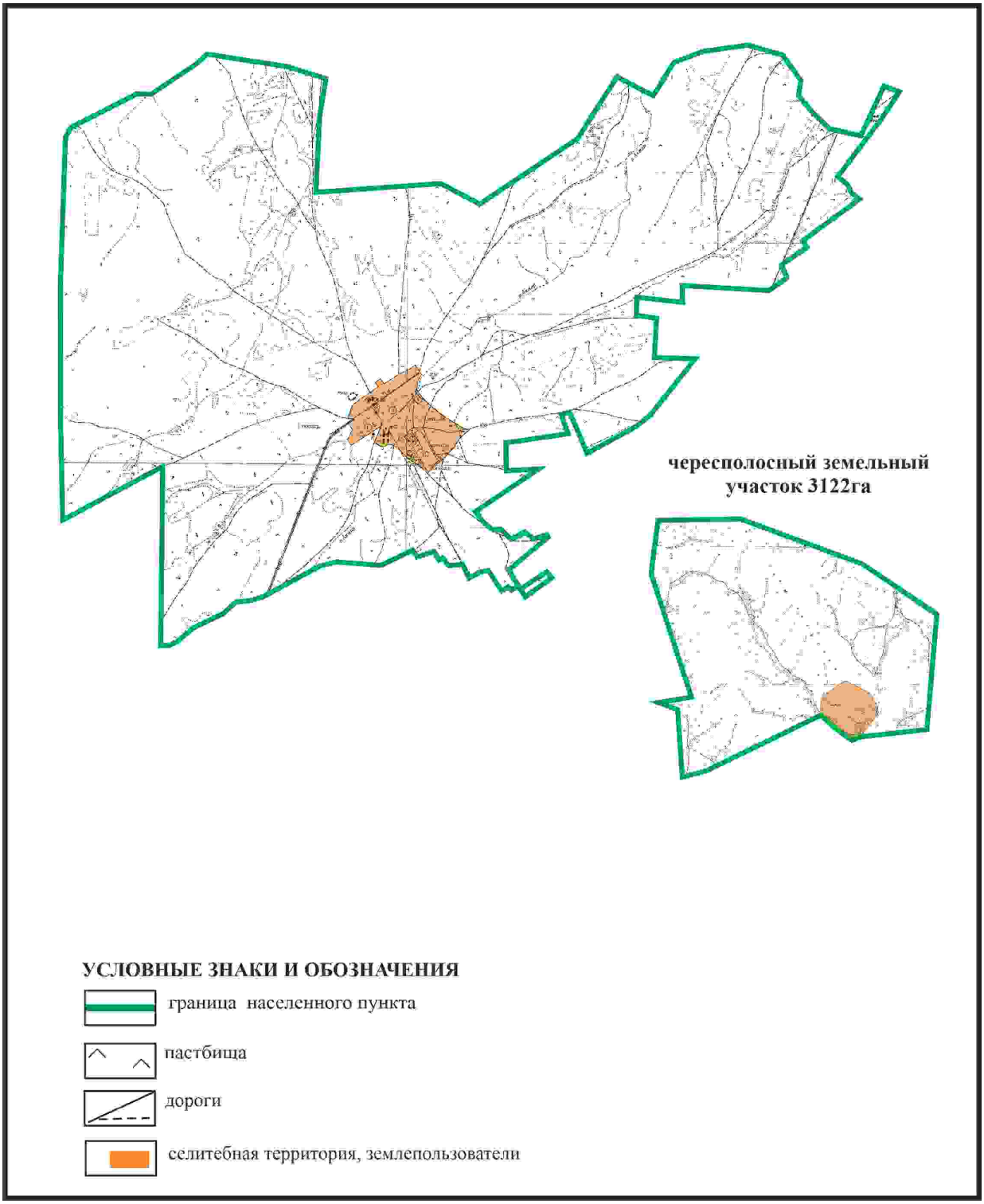

Приложение 190
к Плану по управлению
пастбищами и их использованию
по Бухар-Жыраускому району
на 2024-2028 годы

Схема с обозначением пастбищ, предназначенных для нужд населения по выпасу сельскохозяйственных животных личного подворья, в том числе общественных пастбищ, села Акжар сельского округа Керней Бухар-Жырауского района

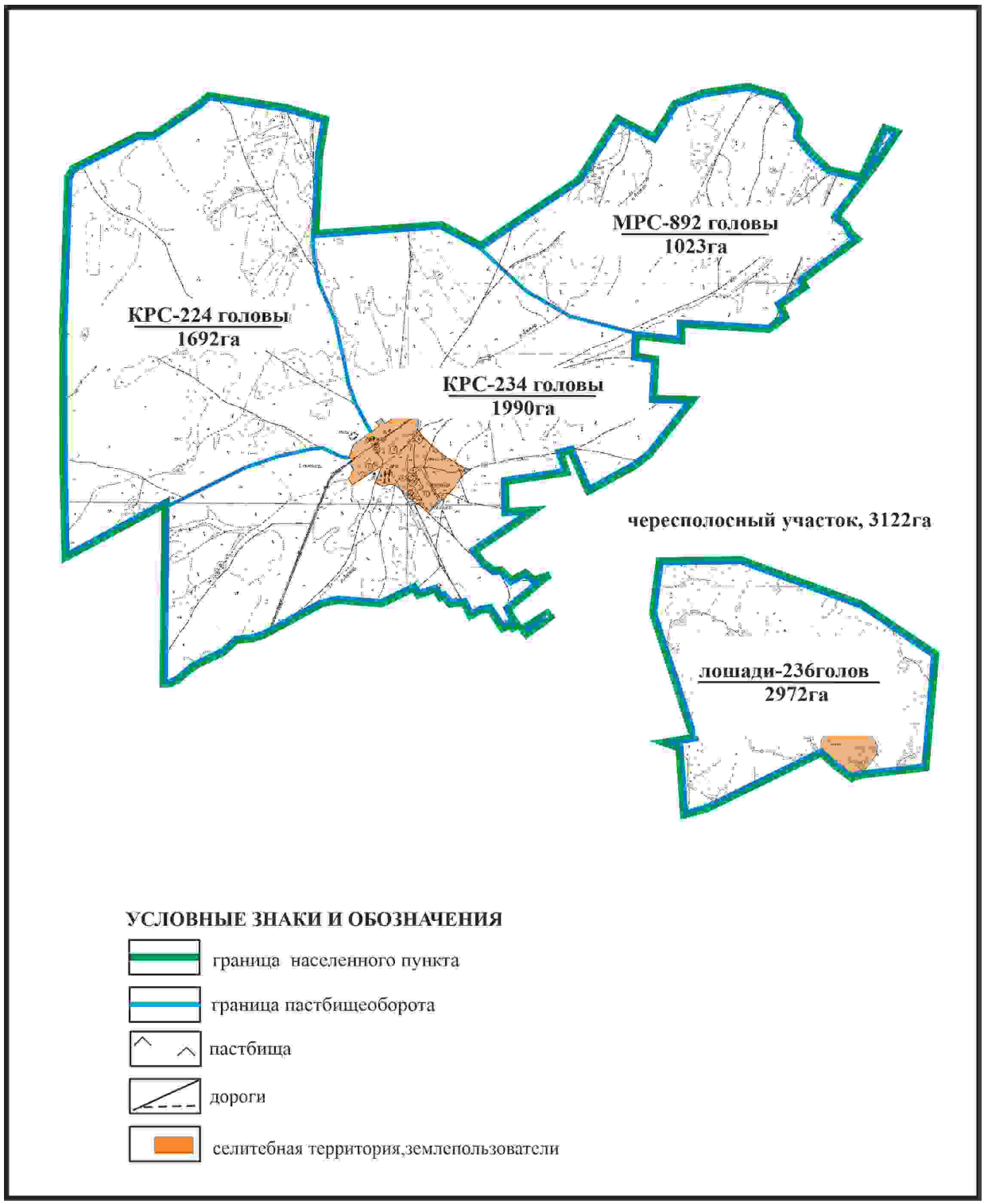

Приложение 191
к Плану по управлению
пастбищами и их использованию
по Бухар-Жыраускому району
на 2024-2028 годы

Схема с обозначением сервитутов для прогона сельскохозяйственных животных, скотопрогонных трасс и иных объектов пастбищной инфраструктуры, а также

скотомогильников (биометрических ям), села Акжар сельского округа Керней Бухар-Жырауского района

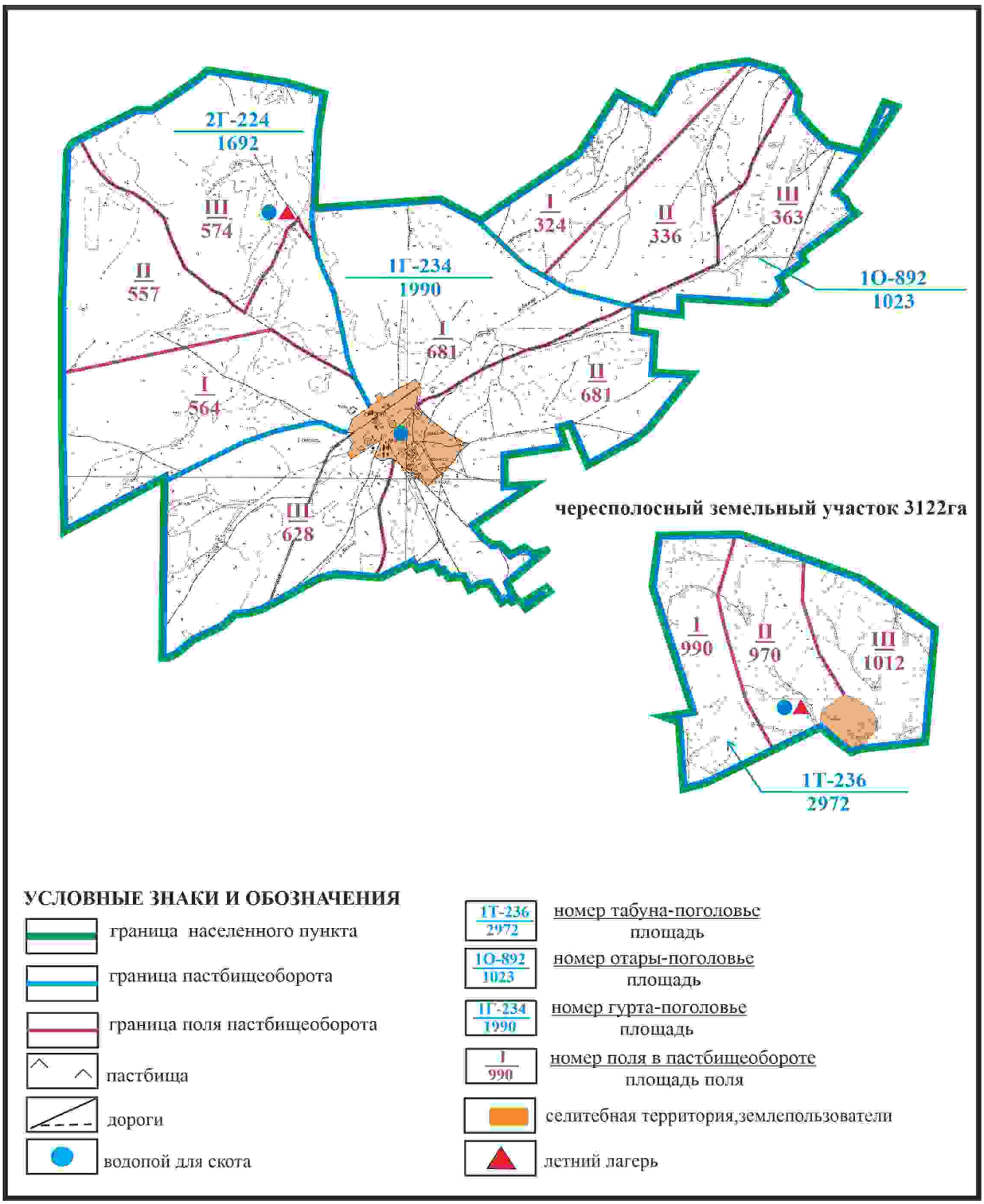

Приложение 192
к Плану по управлению
пастбищами и их использованию
по Бухар-Жыраускому району
на 2024-2028 годы

Схема доступа к водоисточникам села Акжар сельского округа Керней Бухар-Жырауского района

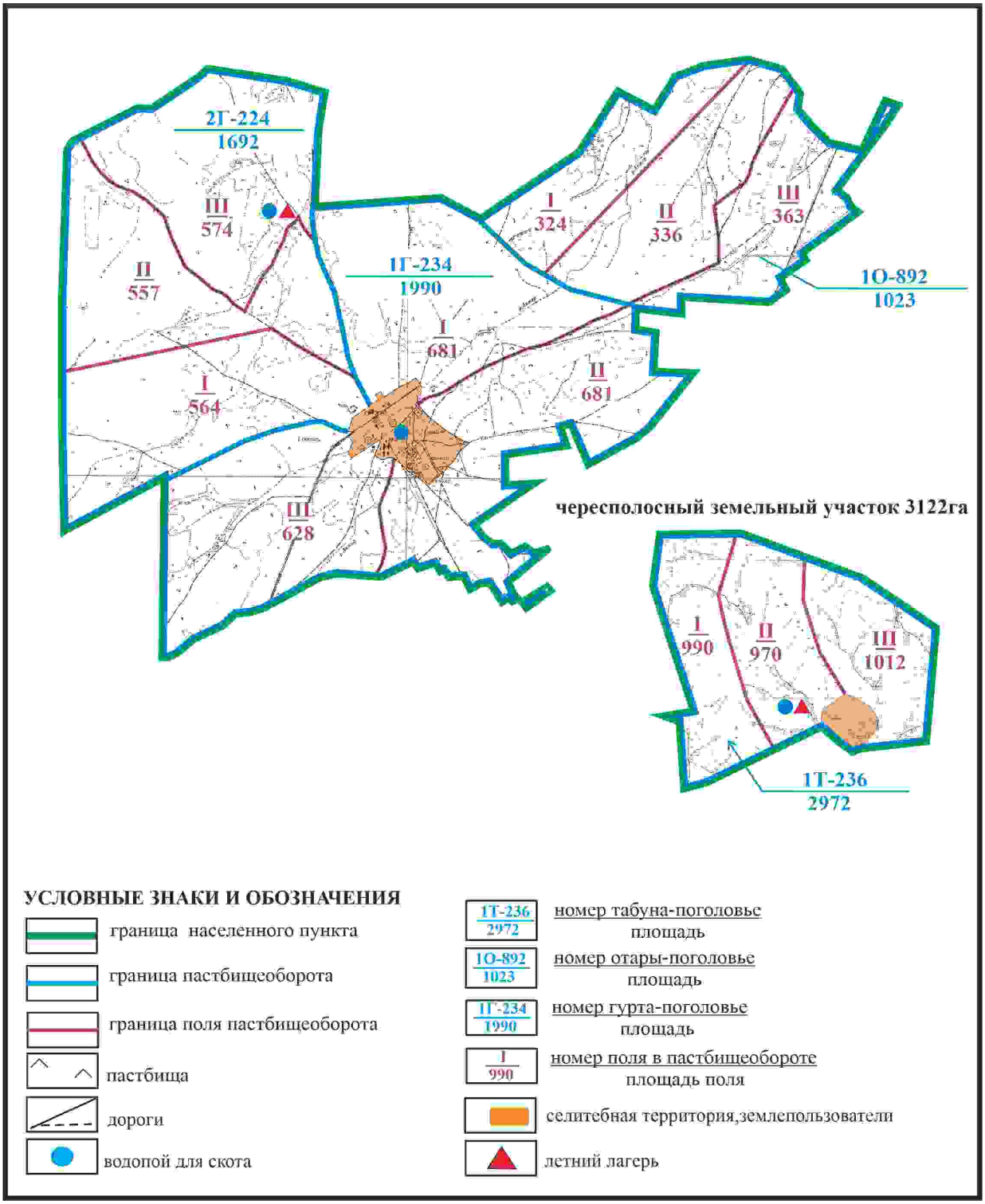

Приложение 193
к Плану по управлению
пастбищами и их использованию
по Бухар-Жыраускому району
на 2024-2028 годы

Схема расположения пастбищ на территории села Кызылкайын Кызылкаинского сельского округа Бухар-Жырауского района

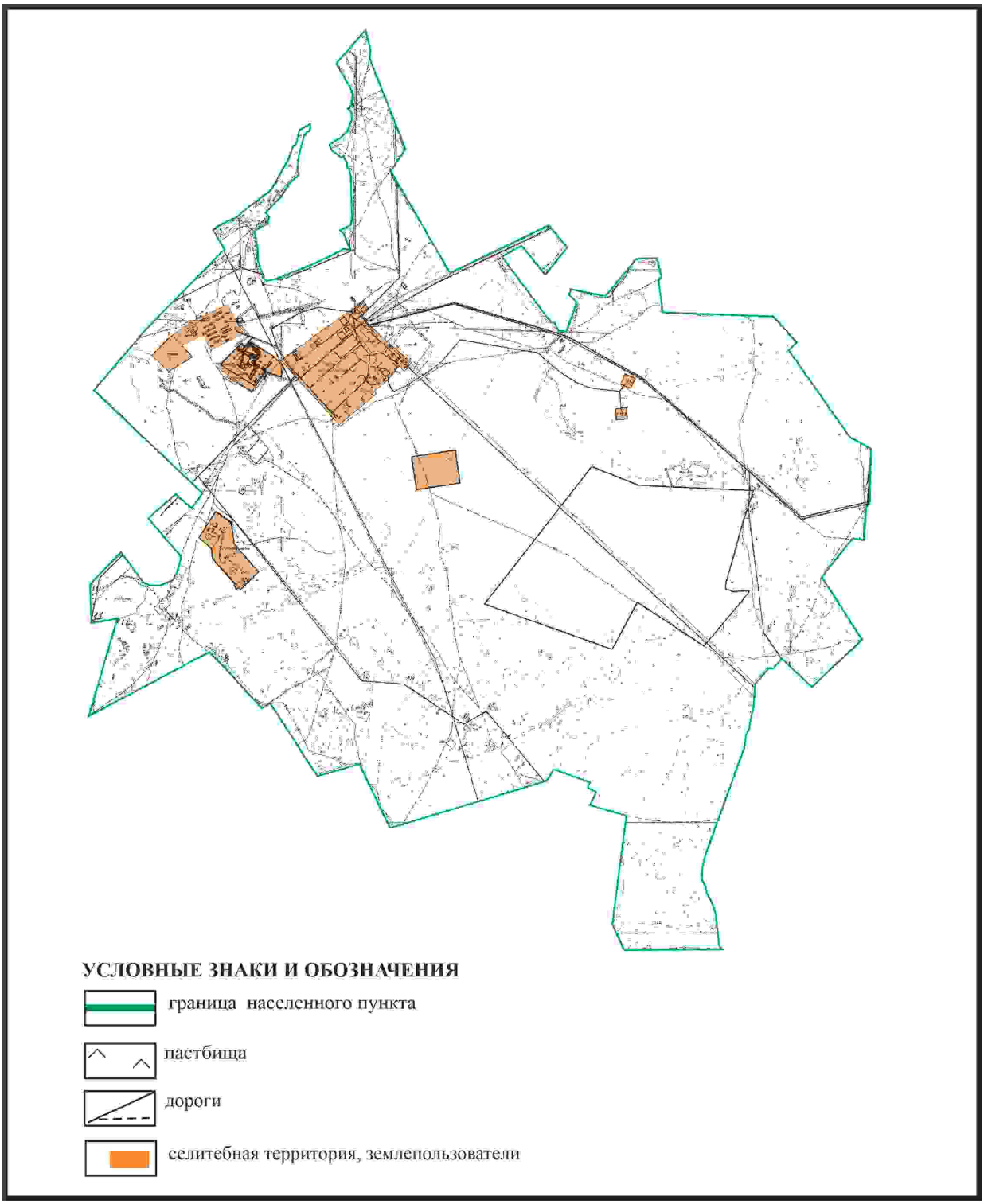

Приложение 194
к Плану по управлению

пастбищами и их использованию
по Бухар-Жыраускому району
на 2024-2028 годы

Схема с обозначением пастбищ, предназначенных для нужд населения по выпасу сельскохозяйственных животных личного подворья, в том числе общественных пастбищ, села Кызылкайын Кызылкаинского сельского округа Бухар-Жырауского района

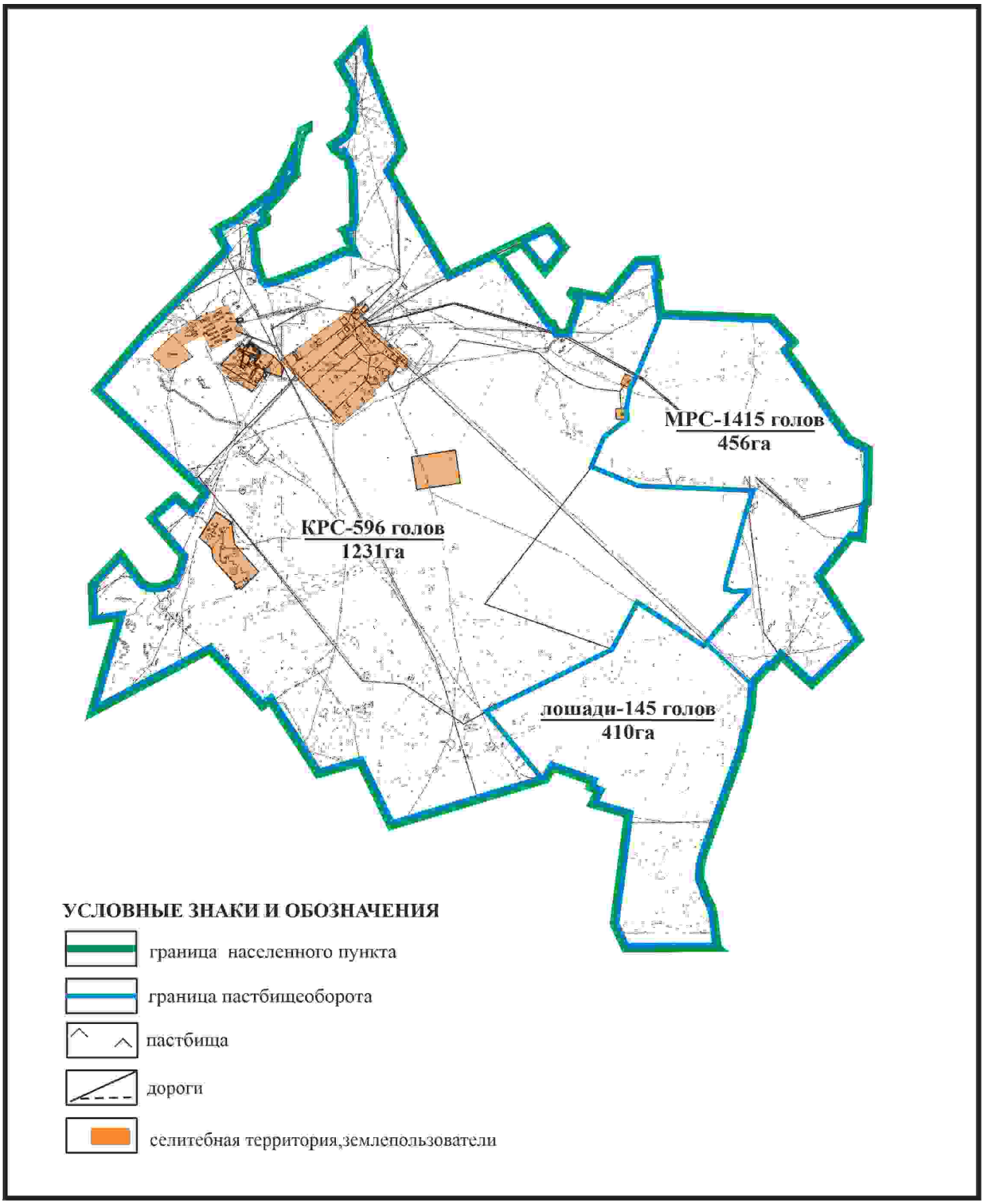

Приложение 195
к Плану по управлению
пастбищами и их использованию
по Бухар-Жыраускому району
на 2024-2028 годы

Схема с обозначением сервитутов для прогона сельскохозяйственных животных, скотопрогонных трасс и иных объектов пастбищной инфраструктуры, а также скотомогильников (биометрических ям), села Кызылкайын Кызылкаинского сельского округа Бухар-Жырауского района

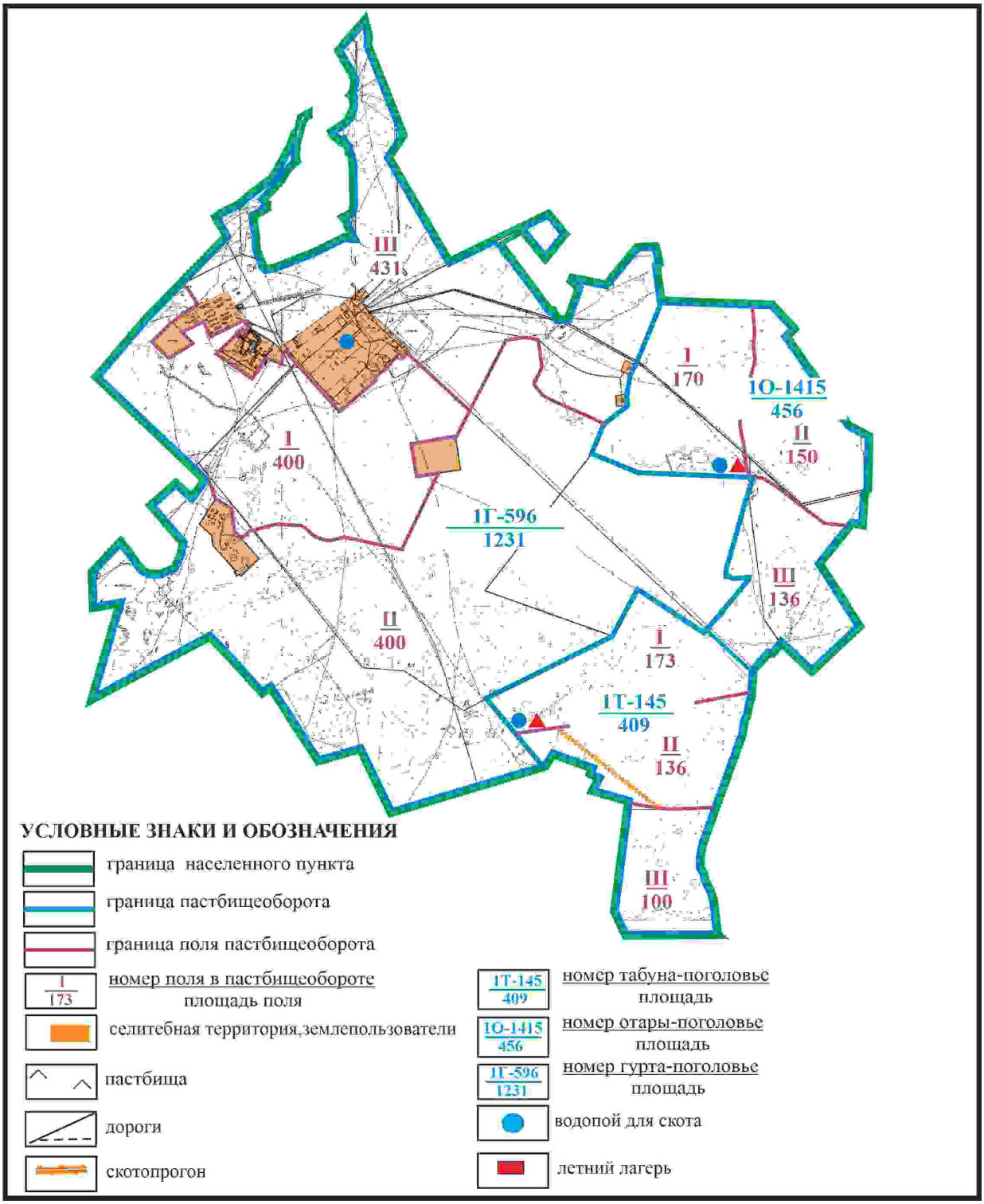

Приложение 196
к Плану по управлению
пастбищами и их использованию
по Бухар-Жыраускому району
на 2024-2028 годы

Схема доступа к водоисточникам села Кызылкайын Кызылкаинского сельского округа Бухар-Жырауского района

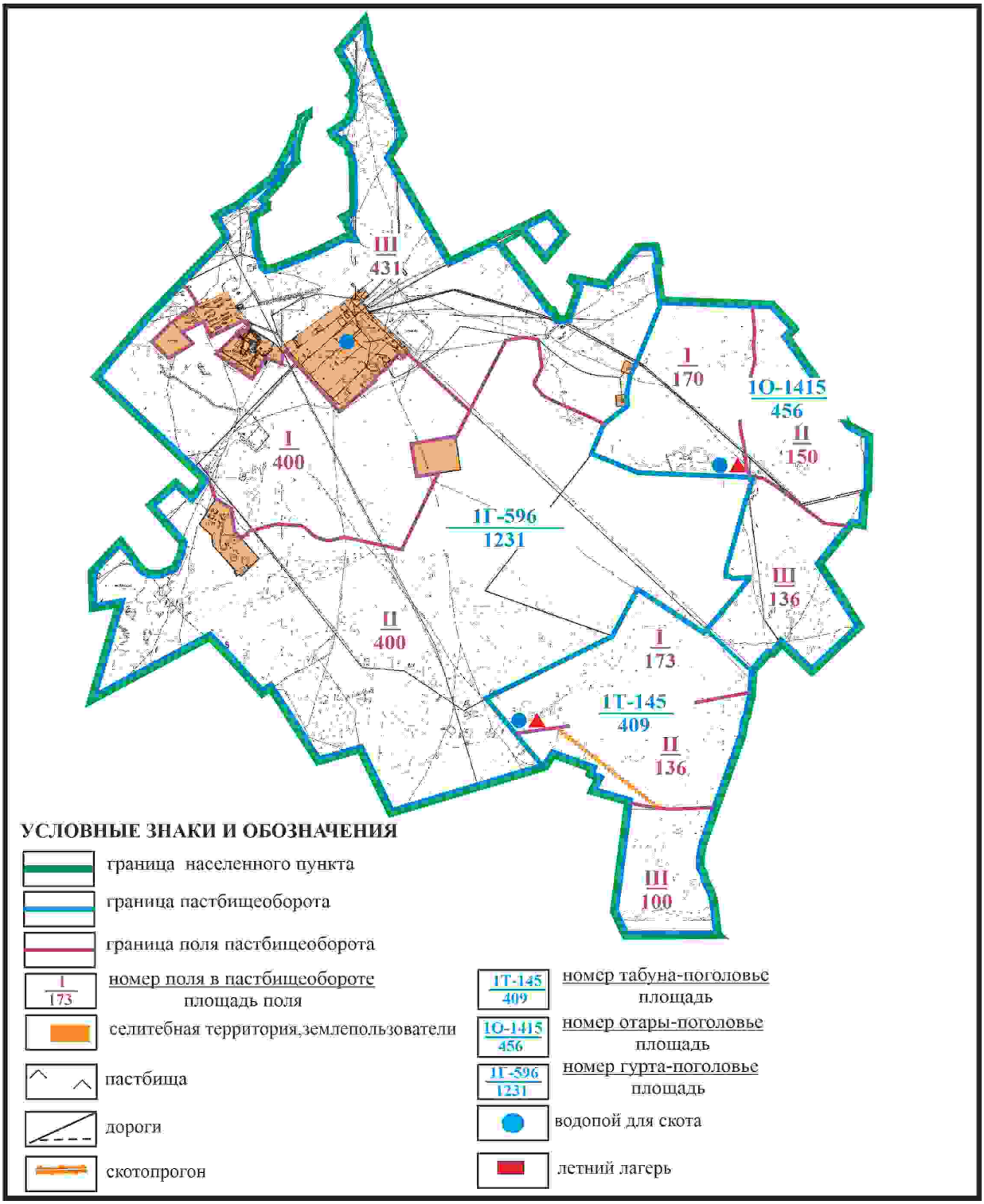

Приложение 197
к Плану по управлению
пастбищами и их использованию
по Бухар-Жыраускому району
на 2024-2028 годы

Схема расположения пастбищ на территории села Саратовка Кызылкаинского сельского округа Бухар-Жыраускогo района

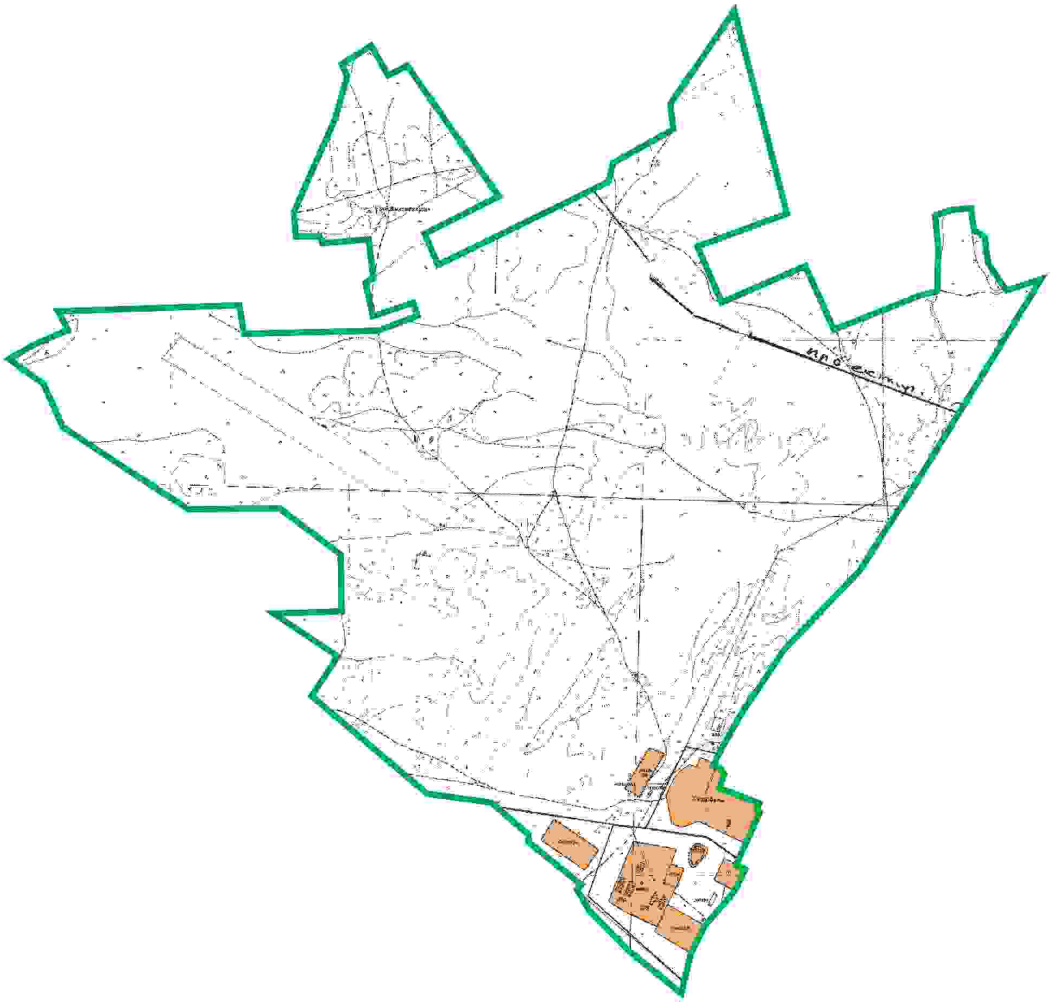

УСЛОВНЫЕ ЗНАКИ И ОБОЗНАЧЕНИЯ

граница населенного пункта

пастбища

дороги

селитебная территория, землепользователи

Приложение 198
к Плану по управлению
пастбищами и их использованию
по Бухар-Жыраускому району
на 2024-2028 годы

Схема с обозначением пастбищ, предназначенных для нужд населения по выпасу сельскохозяйственных животных личного подворья, в том числе общественных пастбищ, села Саратовка Кызылкаинского сельского округа Бухар-Жырауского района

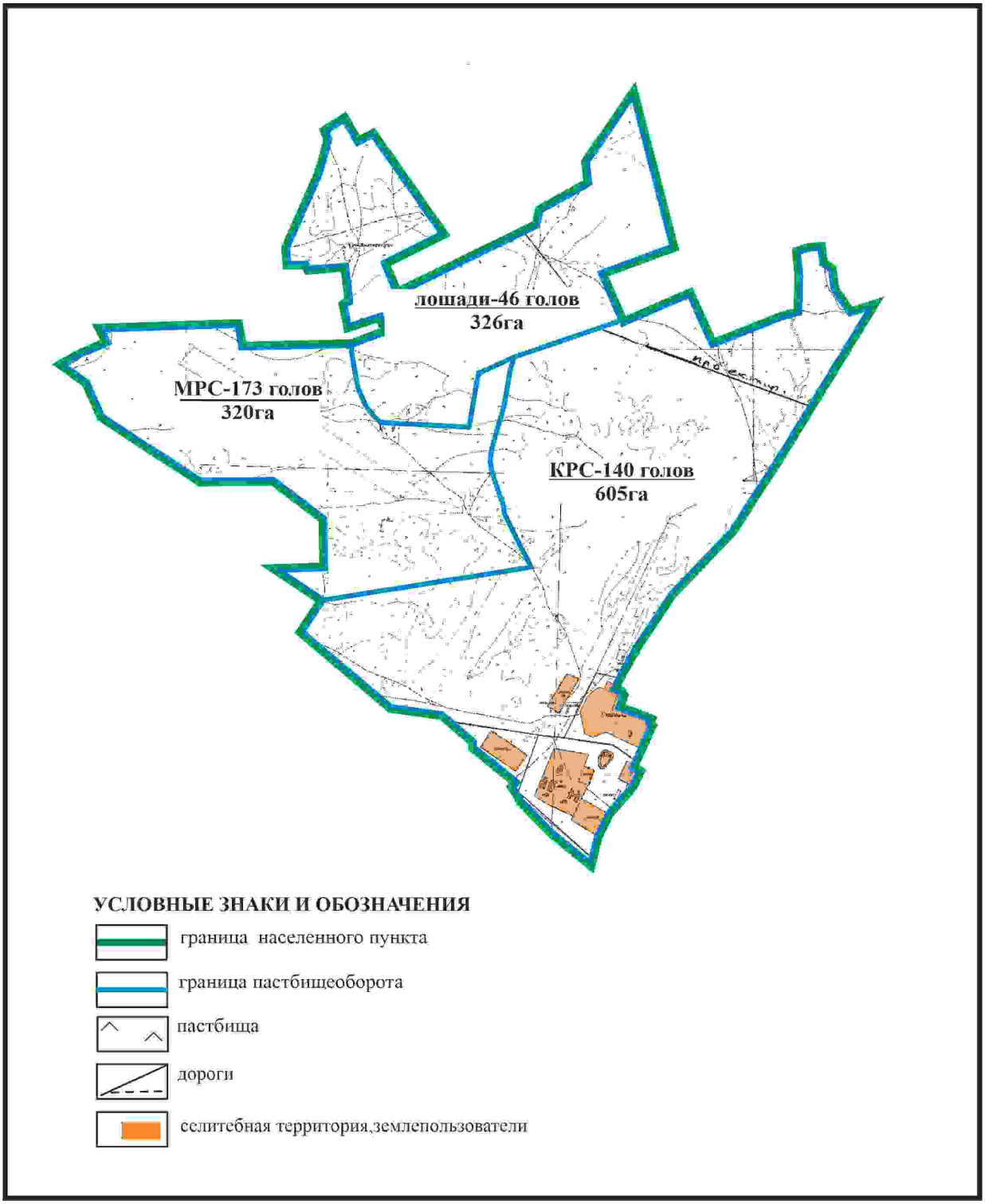

Приложение 199
к Плану по управлению
пастбищами и их использованию

по Бухар-Жыраускому району
на 2024-2028 годы

Схема с обозначением сервитутов для прогона сельскохозяйственных животных, скотопрогонных трасс и иных объектов пастбищной инфраструктуры, а также скотомогильников (биометрических ям), села Саратовка Кызылкаинского сельского округа Бухар-Жырауского района

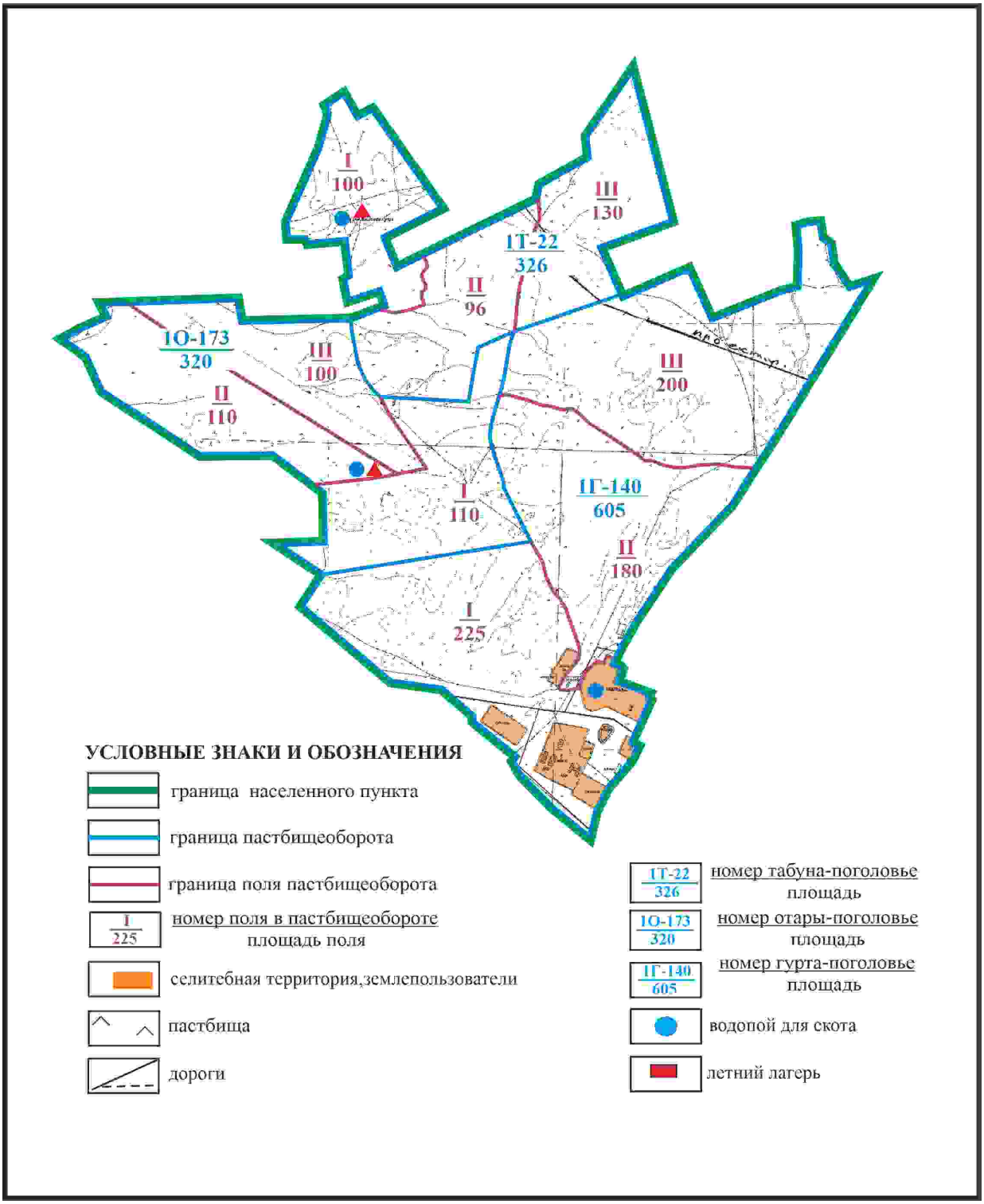

Приложение 200
к Плану по управлению
пастбищами и их использованию
по Бухар-Жыраускому району
на 2024-2028 годы

Схема доступа к водоисточникам села Саратовка Кызылкаинского сельского округа Бухар-Жырауского района

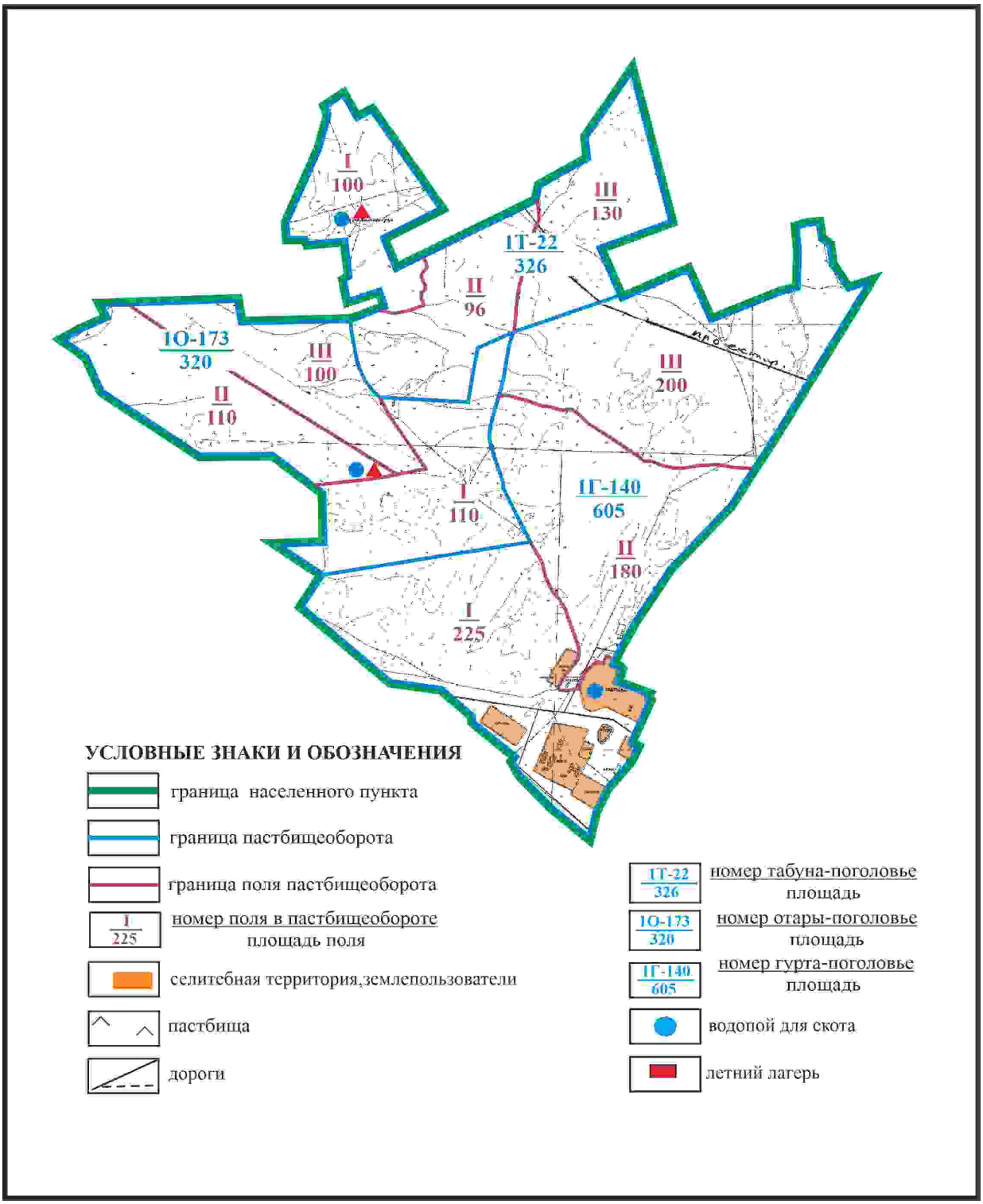

Приложение 201
к Плану по управлению
пастбищами и их использованию
по Бухар-Жыраускому району
на 2024-2028 годы

Схема расположения пастбищ на территории села Тасауыл Кызылкаинского сельского округа Бухар-Жырауского района

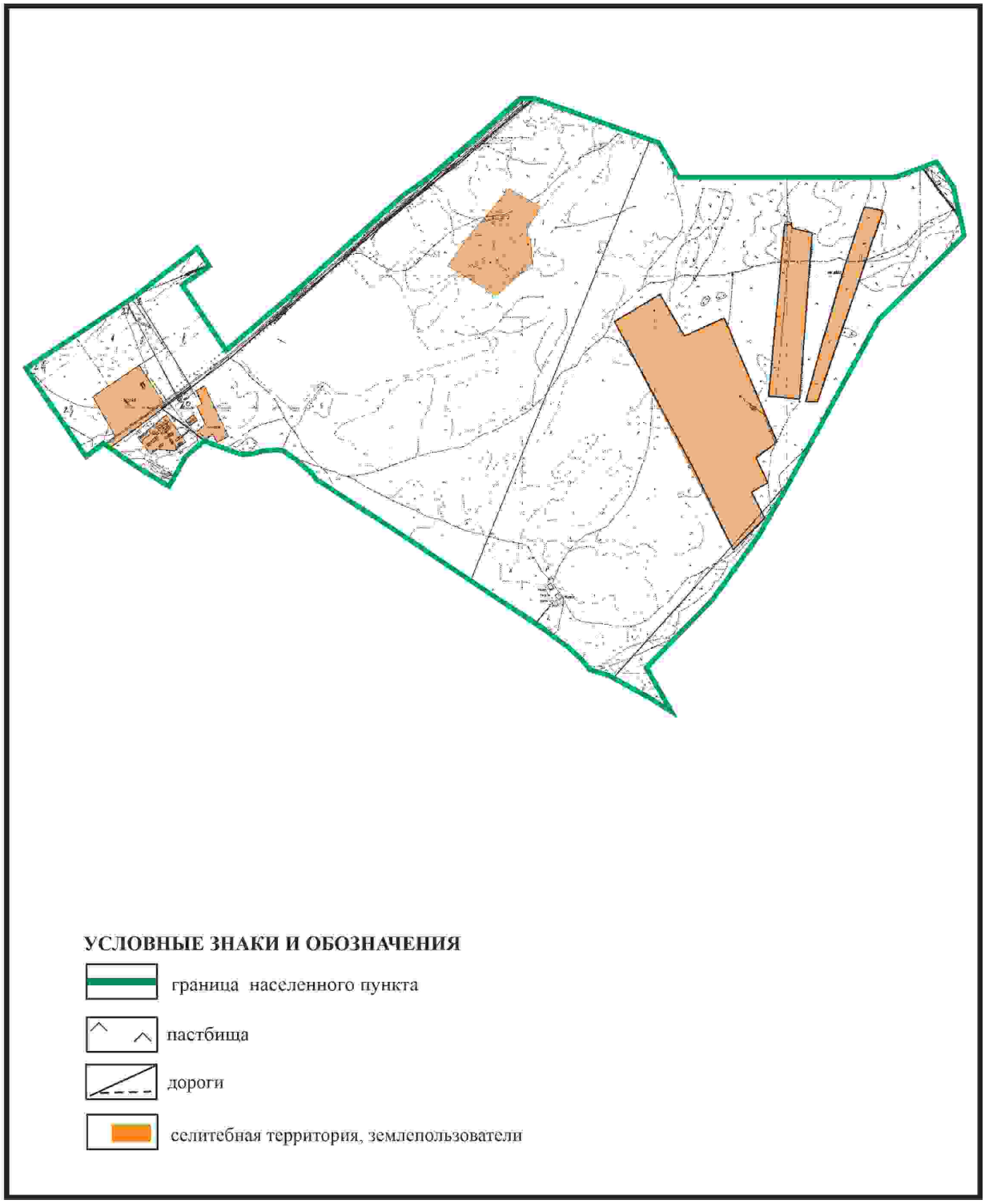

Приложение 202
к Плану по управлению
пастбищами и их использованию
по Бухар-Жыраускому району
на 2024-2028 годы

Схема с обозначением пастбищ, предназначенных для нужд населения по выпасу сельскохозяйственных животных личного подворья, в том числе общественных пастбищ, села Тасауыл Кызылкаинского сельского округа Бухар-Жыраускогo района

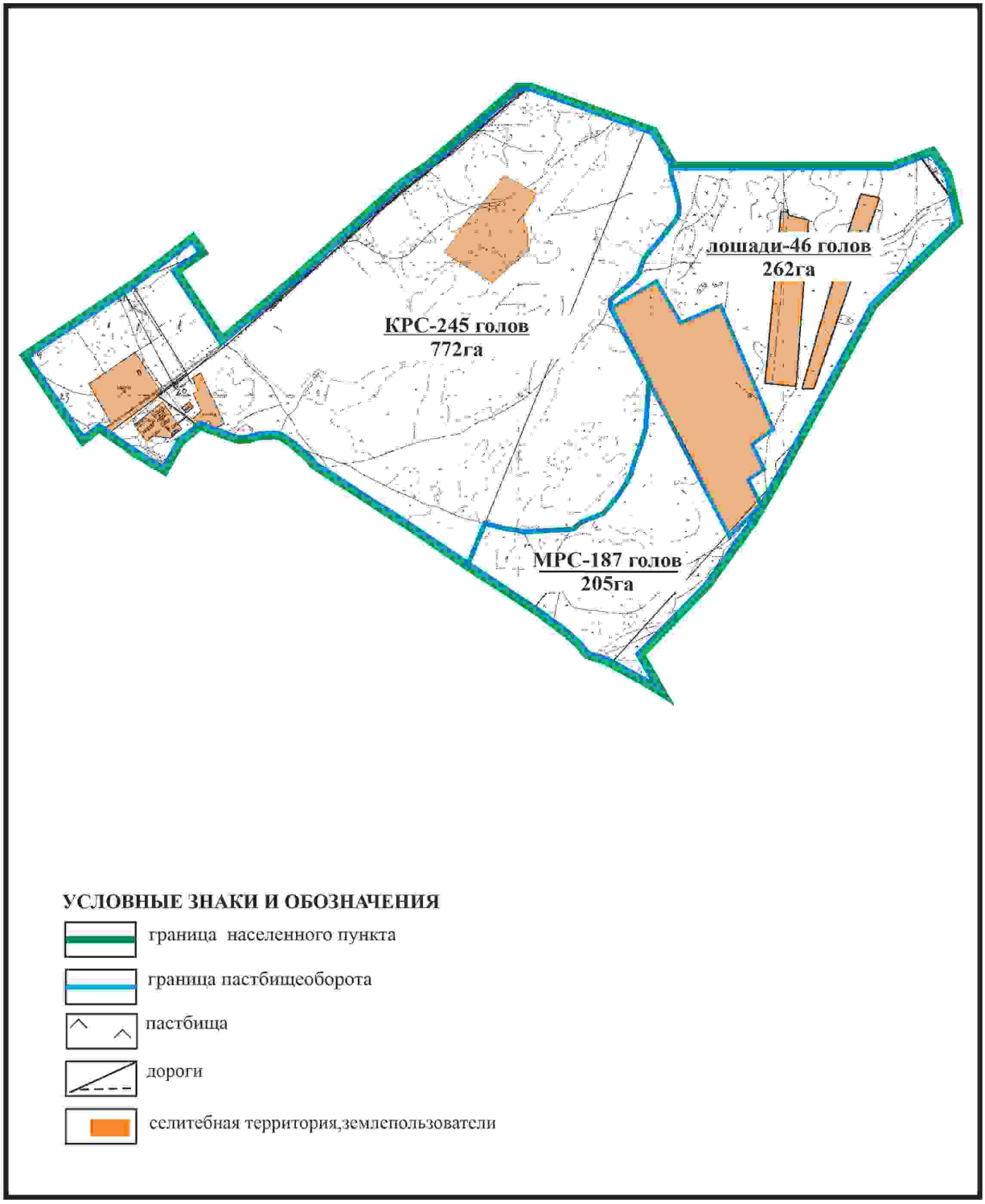

Приложение 203
к Плану по управлению
пастбищами и их использованию
по Бухар-Жыраускому району
на 2024-2028 годы

Схема с обозначением сервитутов для прогона сельскохозяйственных животных, скотопрогонных трасс и иных объектов пастбищной инфраструктуры, а также

скотомогильников (биометрических ям), села Тасауыл Кызылкаинского сельского округа Бухар-Жырауского района

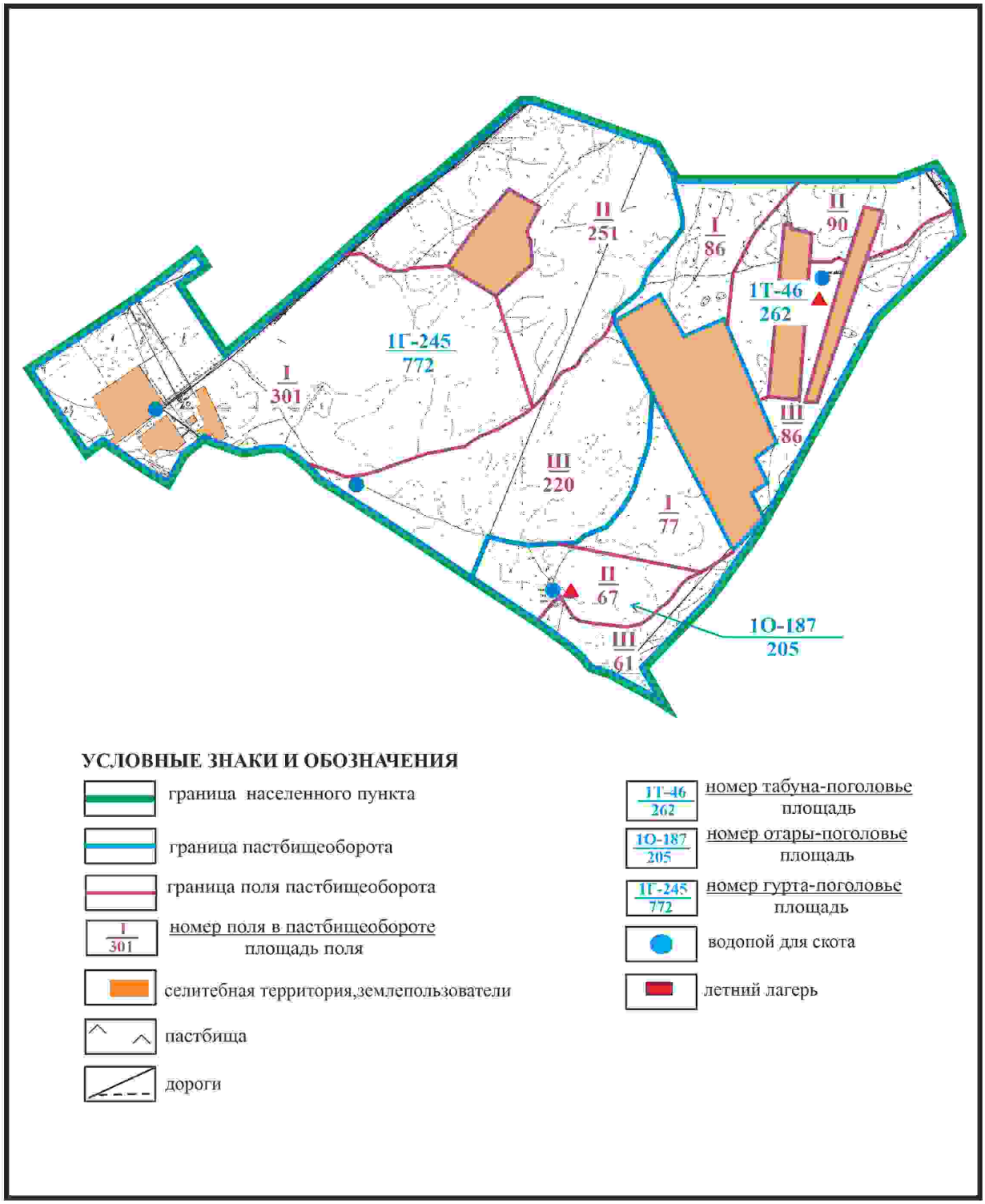

Приложение 204
к Плану по управлению
пастбищами и их использованию
по Бухар-Жыраускому району
на 2024-2028 годы

Схема доступа к водоисточникам села Тасауыл Кызылкаинского сельского округа Бухар-Жырауского района

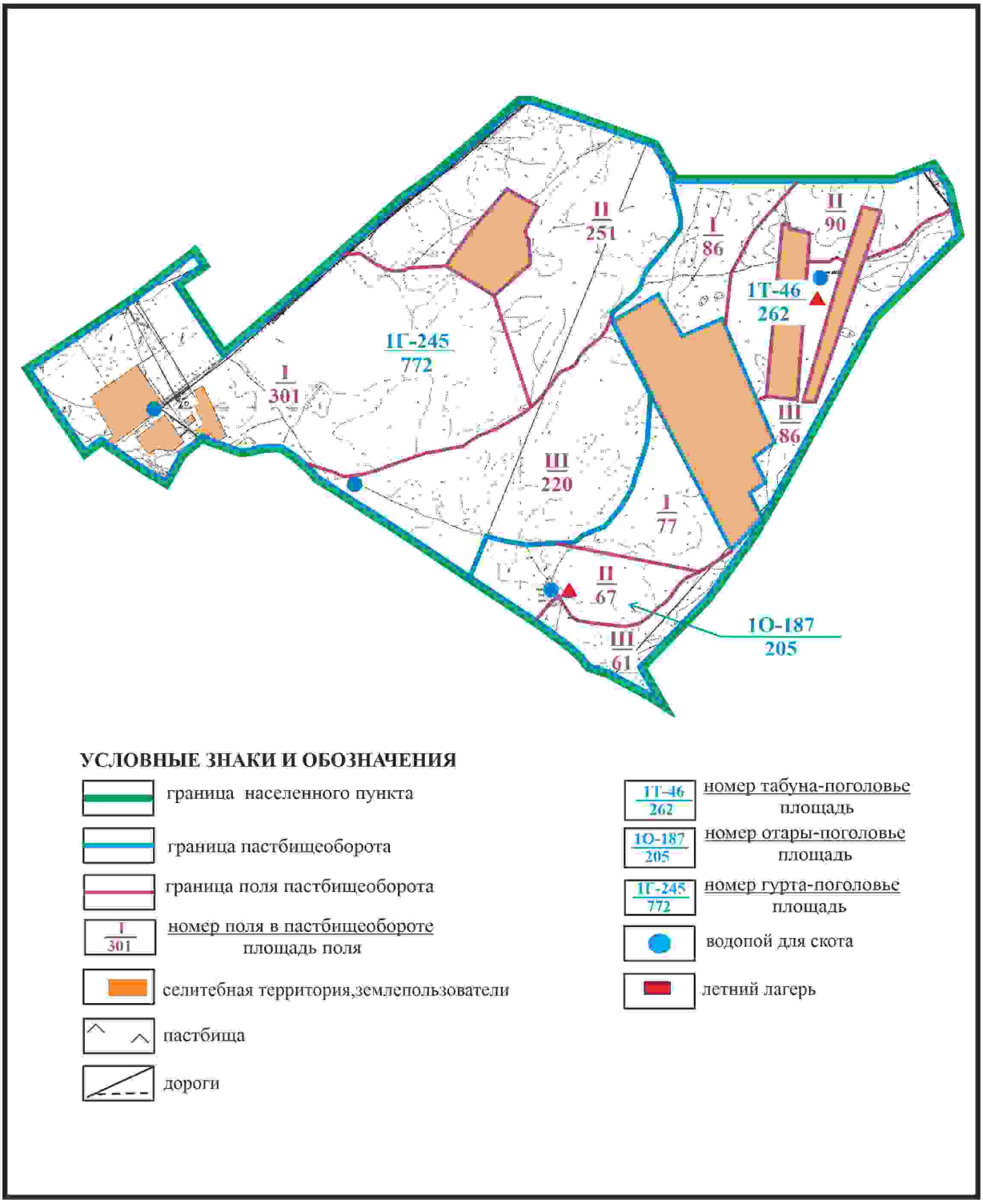

Приложение 205
к Плану по управлению
пастбищами и их использованию
по Бухар-Жыраускому району
на 2024-2028 годы

Схема расположения на территории села Новоузенка Новоузенского сельского округа Бухар-Жырауского района

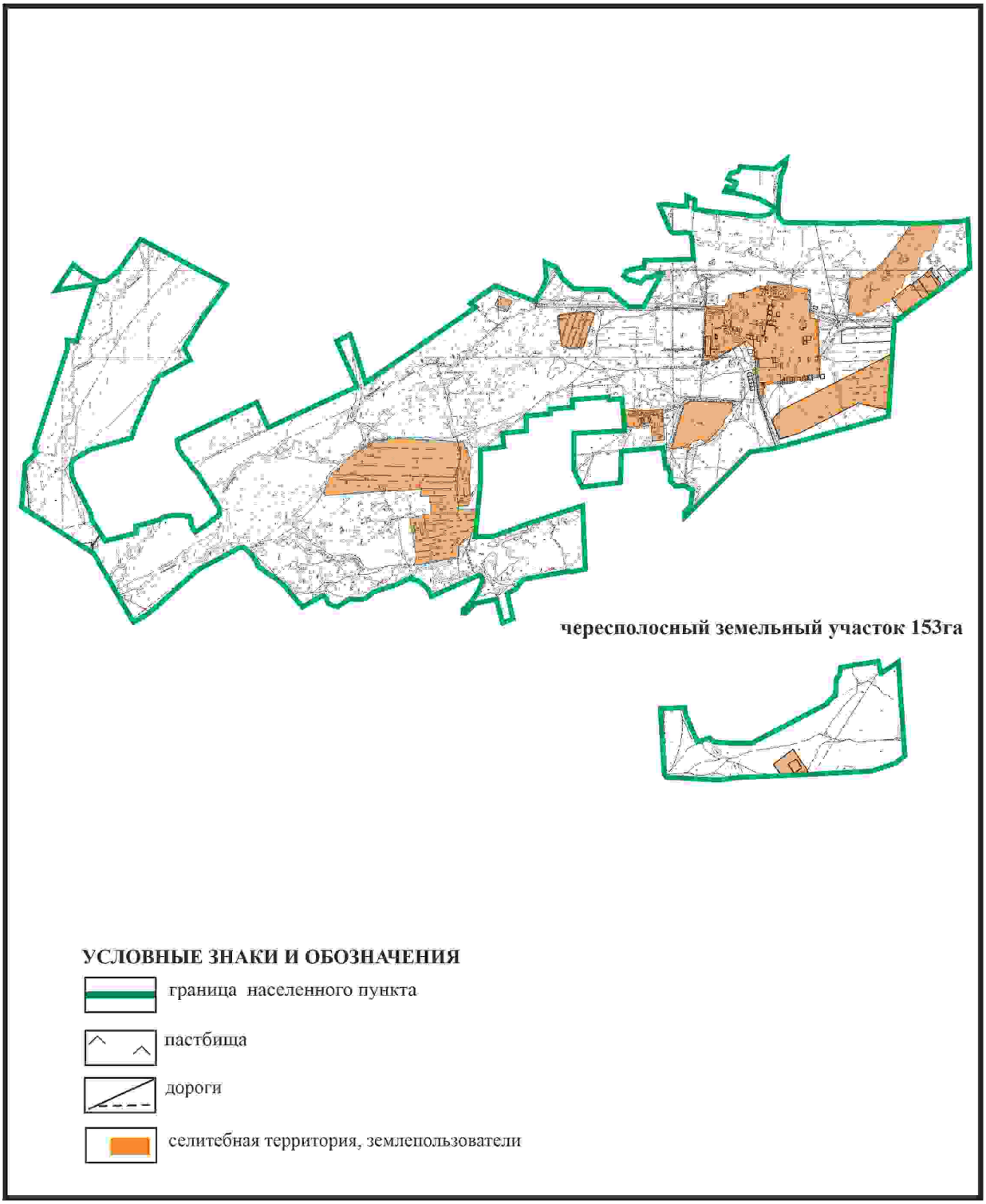

Приложение 206
к Плану по управлению
пастбищами и их использованию
по Бухар-Жыраускому району
на 2024-2028 годы

Схема с обозначением пастбищ, предназначенных для нужд населения по выпасу сельскохозяйственных животных личного подворья, в том числе общественных пастбищ, села Новоузенка Новоузенского сельского округа Бухар-Жырауского района

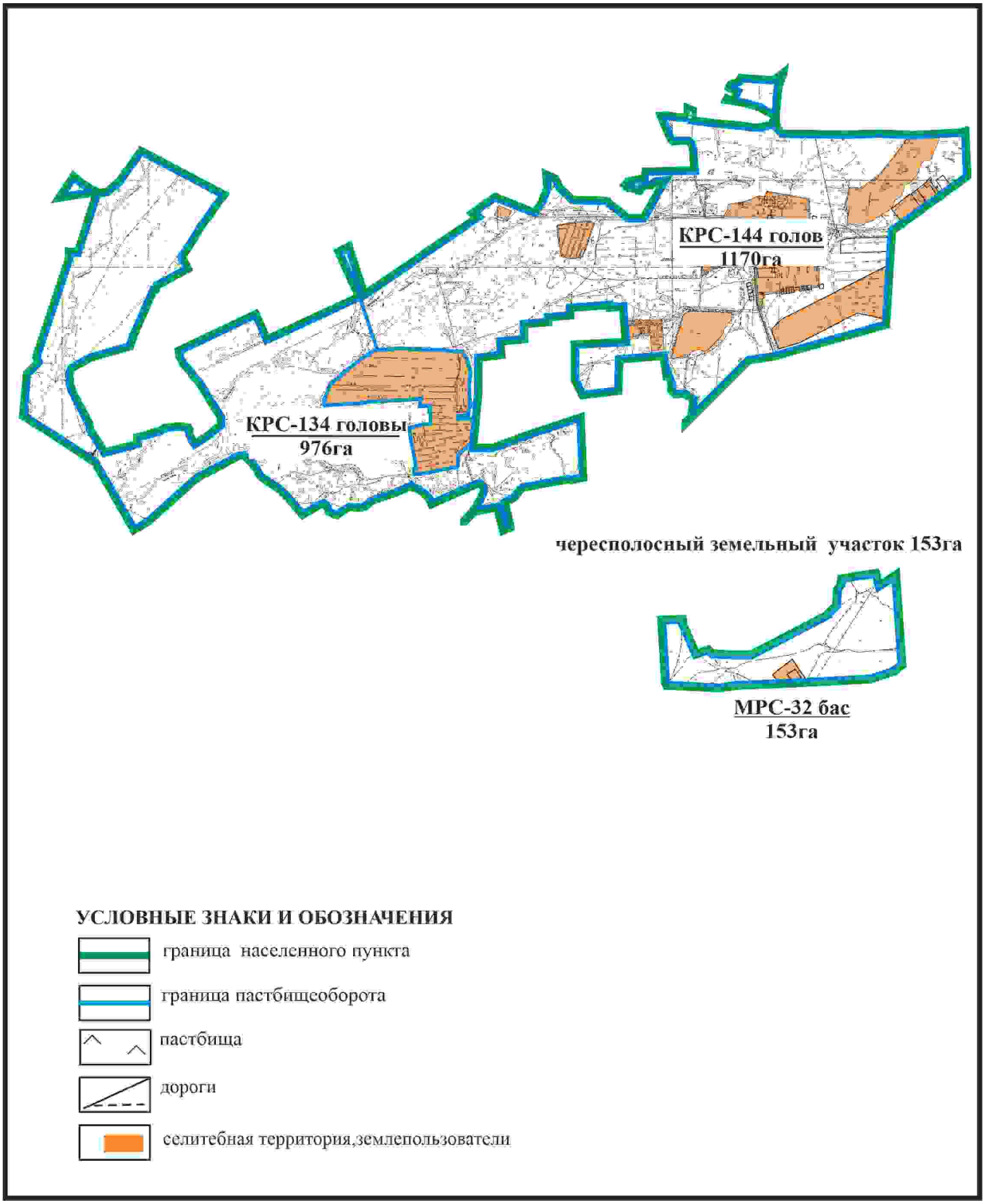

Приложение 207
к Плану по управлению
пастбищами и их использованию

по Бухар-Жыраускому району
на 2024-2028 годы

Схема с обозначением сервитутов для прогона сельскохозяйственных животных, скотопрогонных трасс и иных объектов пастбищной инфраструктуры, а также скотомогильников (биометрических ям), села Новоузенка Новоузенского сельского округа Бухар-Жырауского района

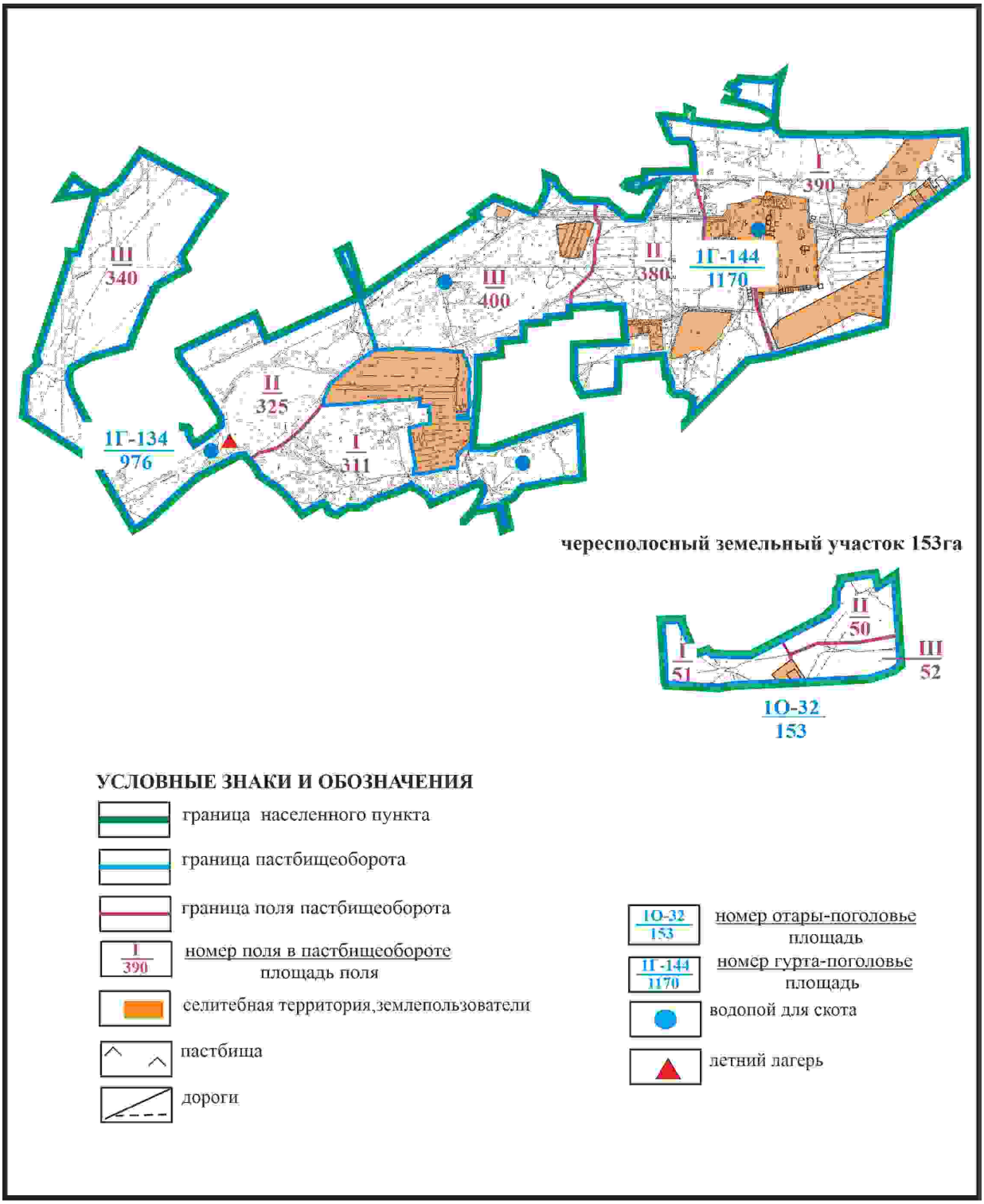

Приложение 208
к Плану по управлению
пастбищами и их использованию
по Бухар-Жыраускому району
на 2024-2028 годы

Схема доступа к водоисточникам села Новоузенка Новоузенского сельского округа Бухар-Жырауского района

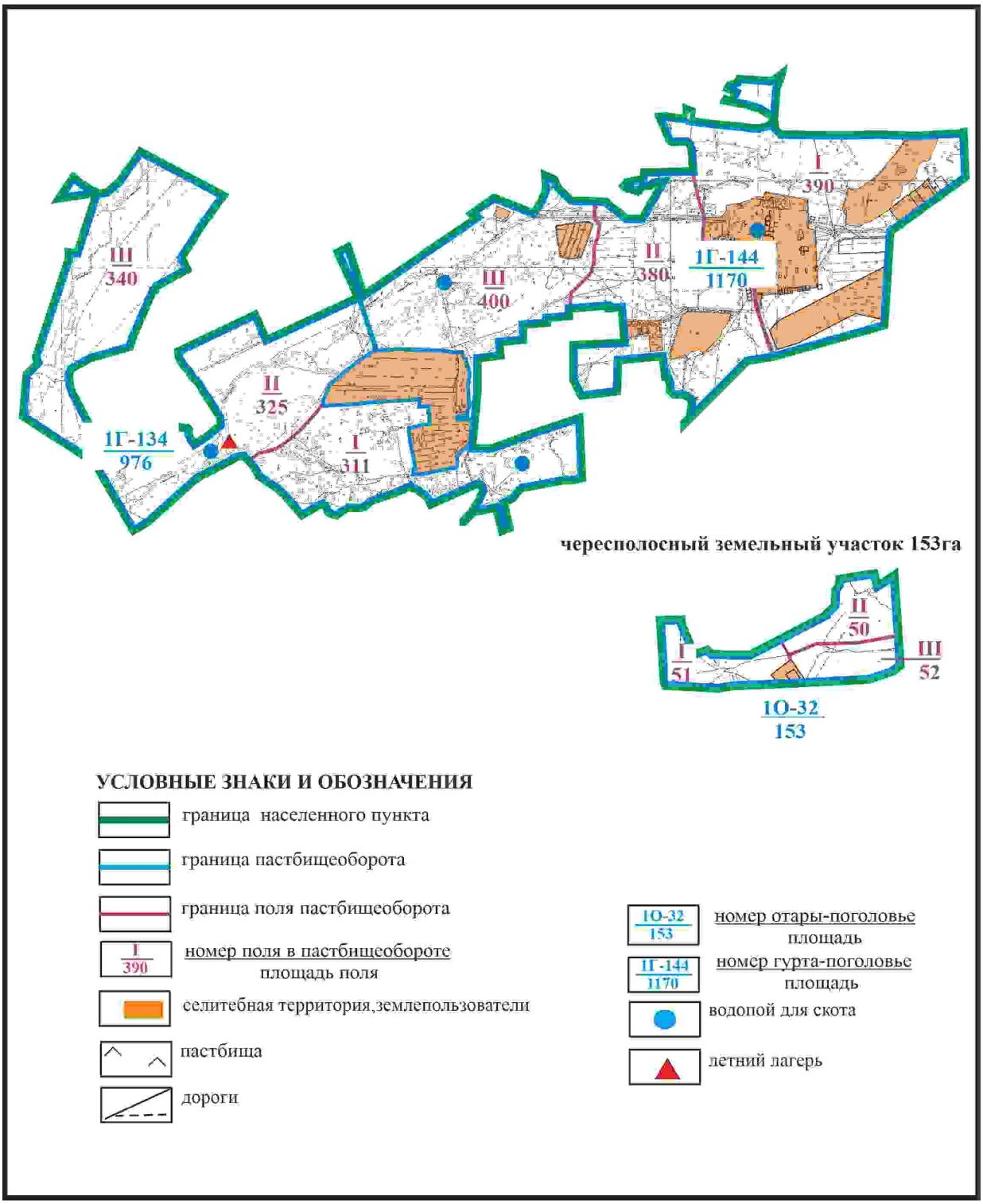

Приложение 209
к Плану по управлению
пастбищами и их использованию
по Бухар-Жыраускому району
на 2024-2028 годы

Схема расположения пастбищ на территории села Стан Новоузенского сельского округа Бухар-Жырауского района

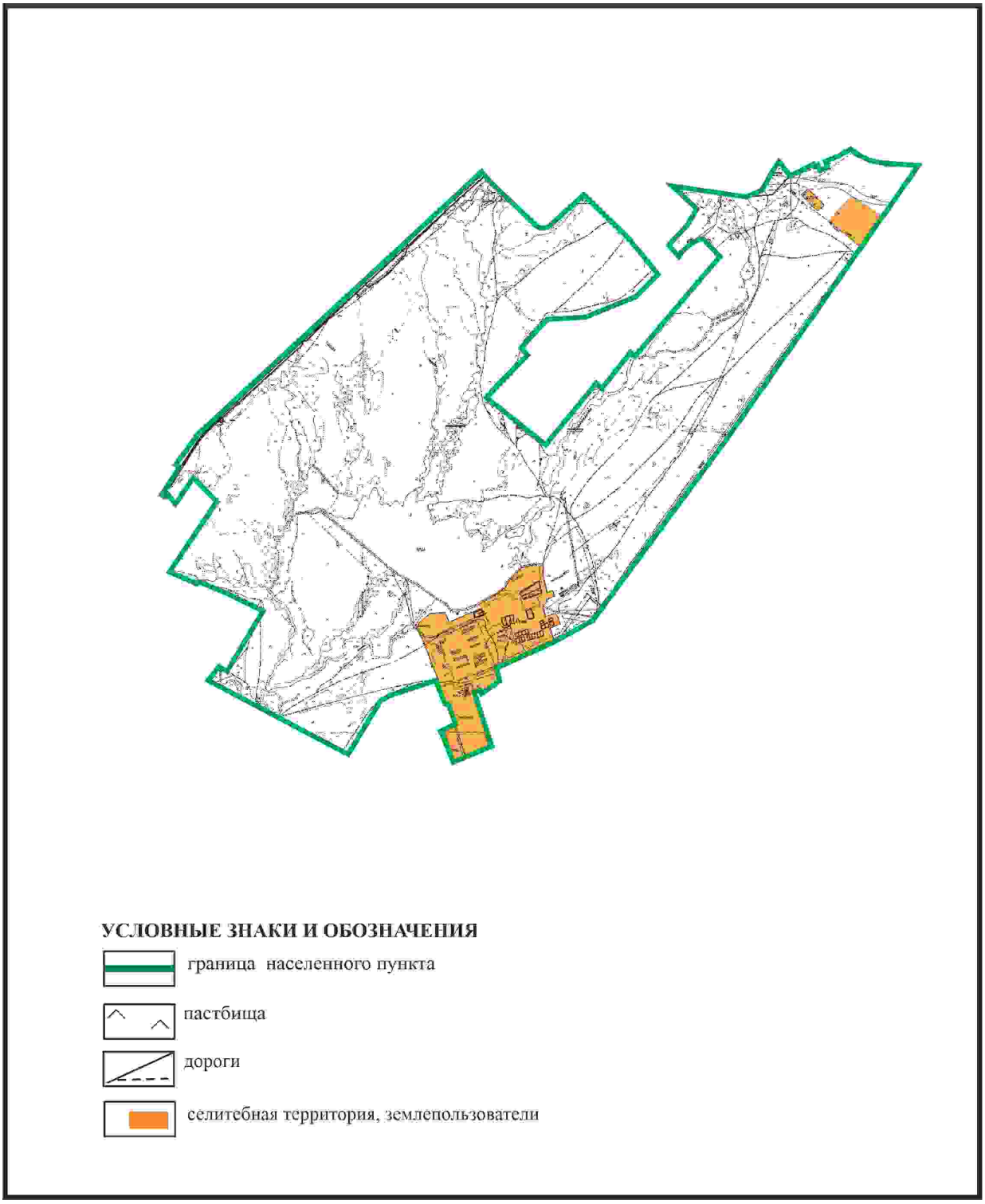

Приложение 210
к Плану по управлению
пастбищами и их использованию
по Бухар-Жыраускому району
на 2024-2028 годы

Схема с обозначением пастбищ, предназначенных для нужд населения по выпасу сельскохозяйственных животных личного подворья, в том числе общественных пастбищ, села Стан Новоузенского сельского округа Бухар-Жырауского района

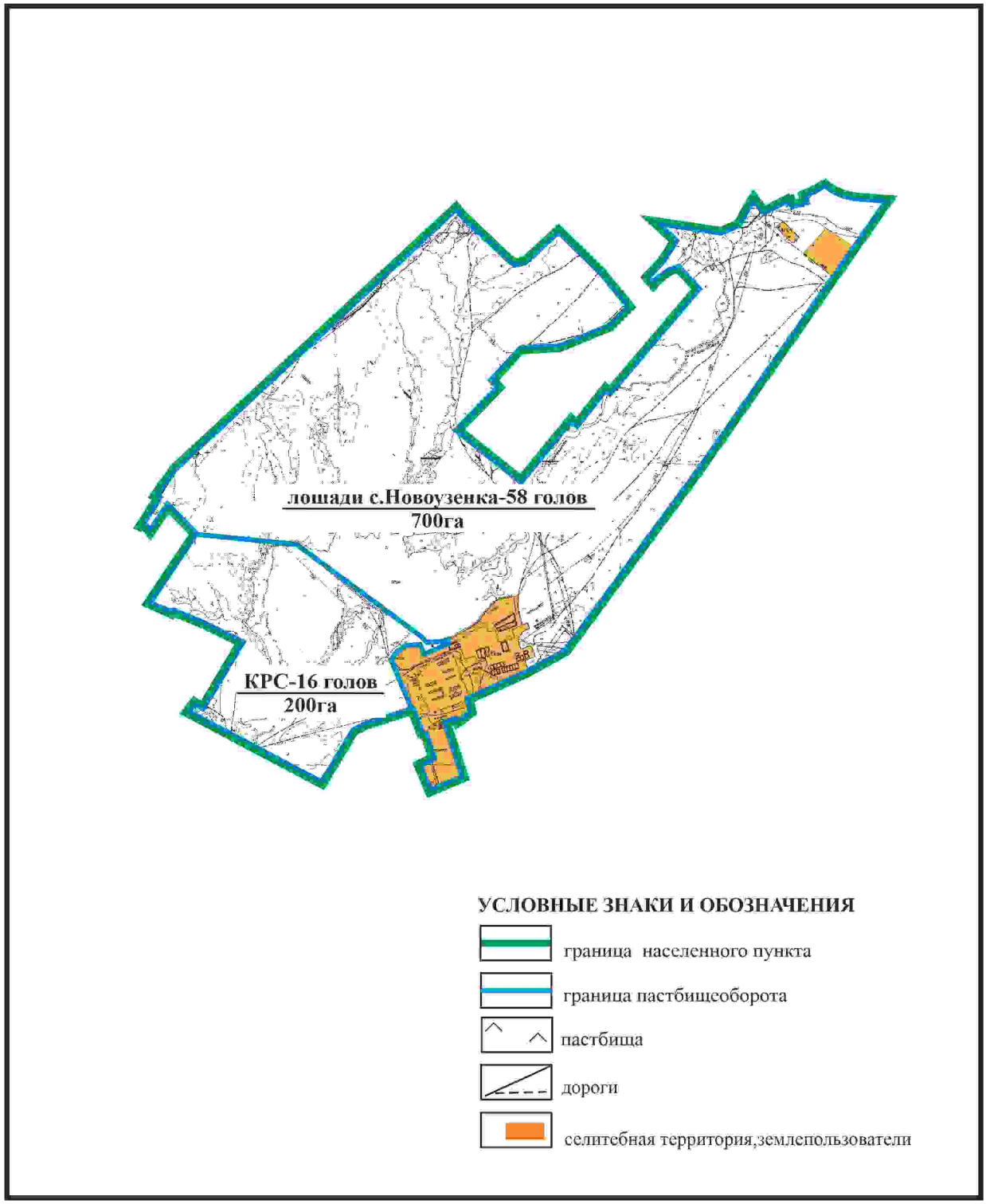

Приложение 211
к Плану по управлению
пастбищами и их использованию
по Бухар-Жыраускому району
на 2024-2028 годы

Схема с обозначением сервитутов для прогона сельскохозяйственных животных, скотопрогонных трасс и иных объектов пастбищной инфраструктуры, а также

скотомогильников (биометрических ям), села Стан Новоузенского сельского округа Бухар-Жырауского района

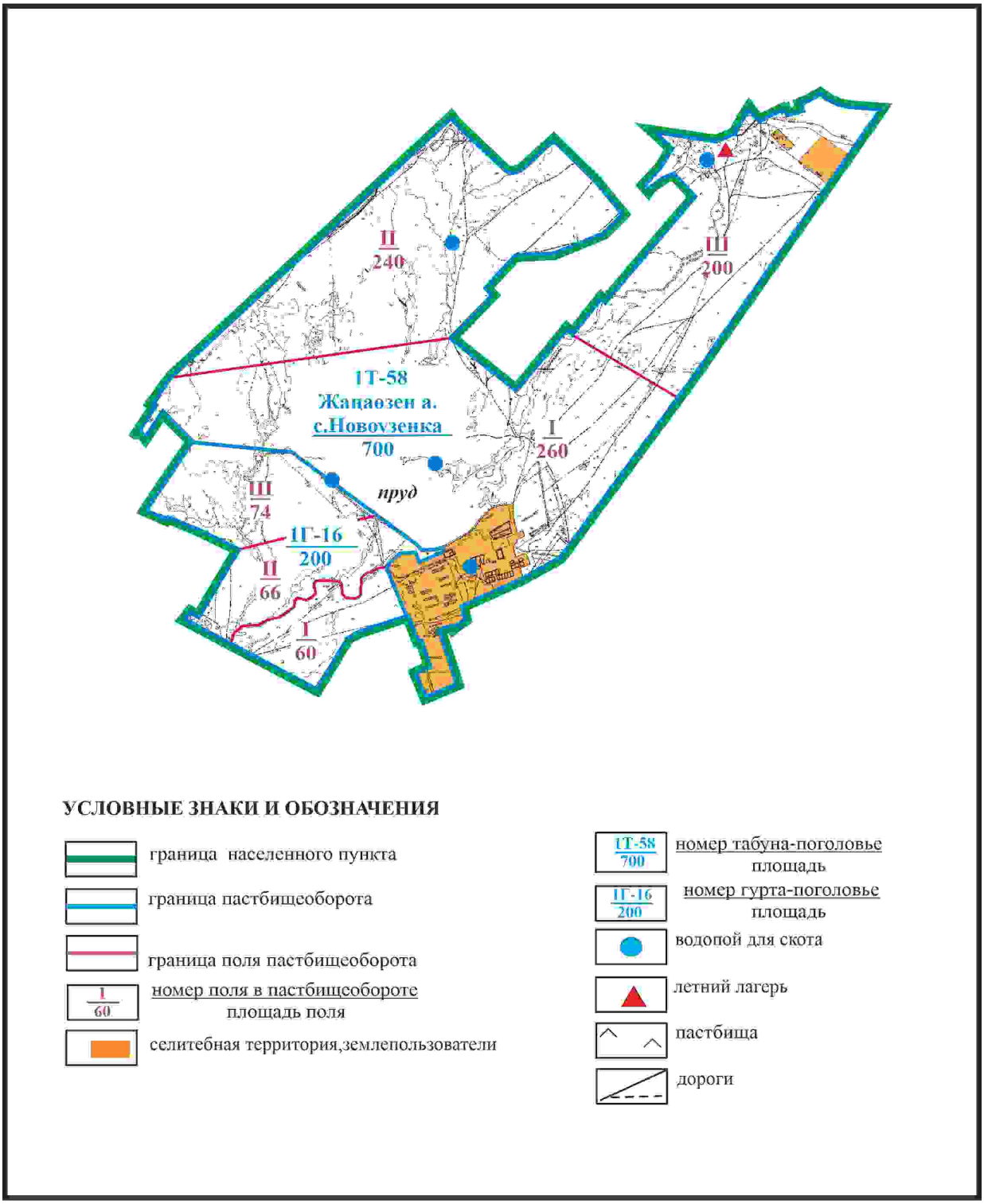

Приложение 212
к Плану по управлению
пастбищами и их использованию
по Бухар-Жыраускому району
на 2024-2028 годы

Схема доступа к водоисточникам села Стан Новоузенского сельского округа Бухар-Жырауского района

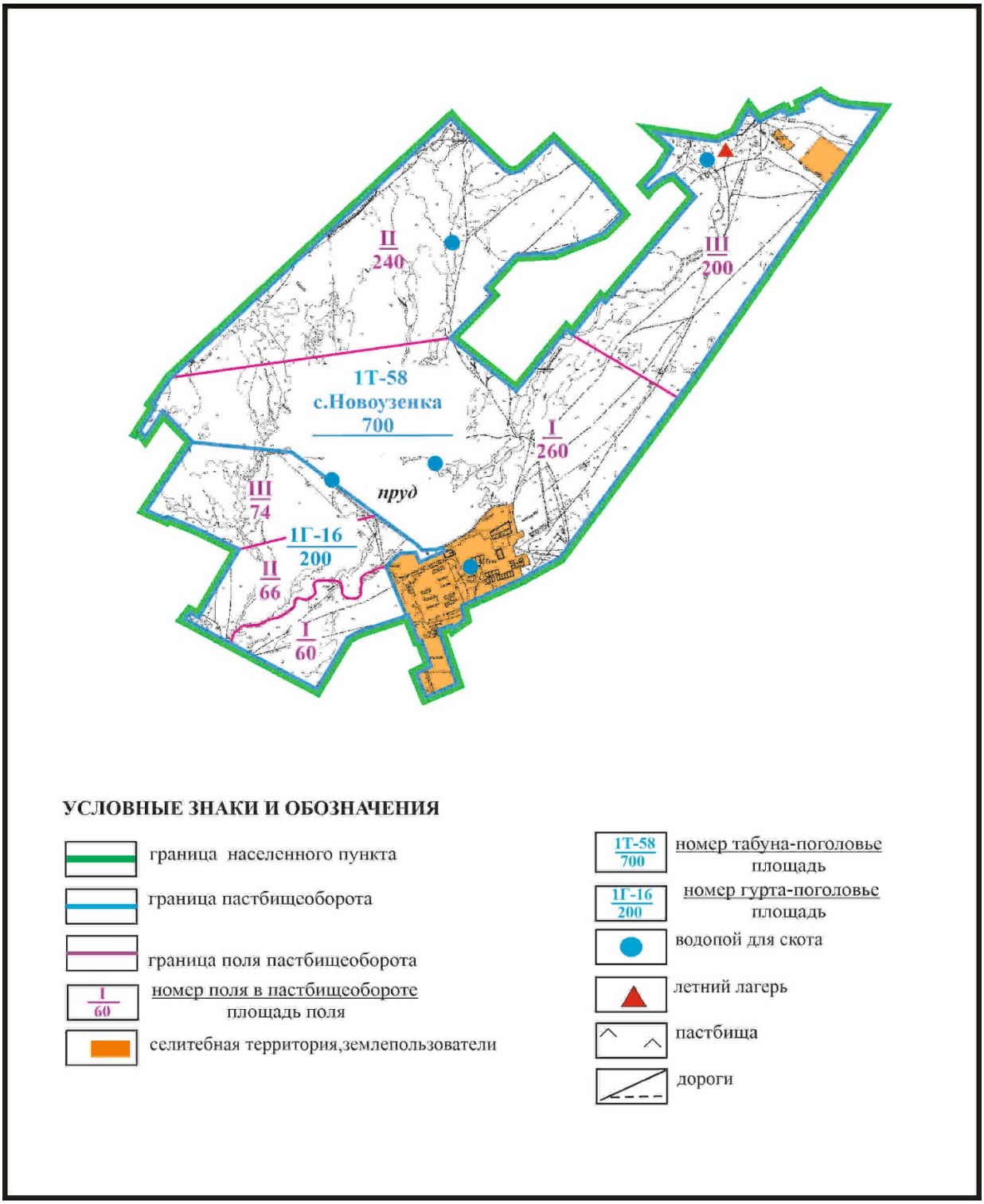

Приложение 213
к Плану по управлению
пастбищами и их использованию
по Бухар-Жыраускому району
на 2024-2028 годы

Схема расположения пастбищ на территории села Севан Новоузенского сельского округа Бухар-Жырауского района

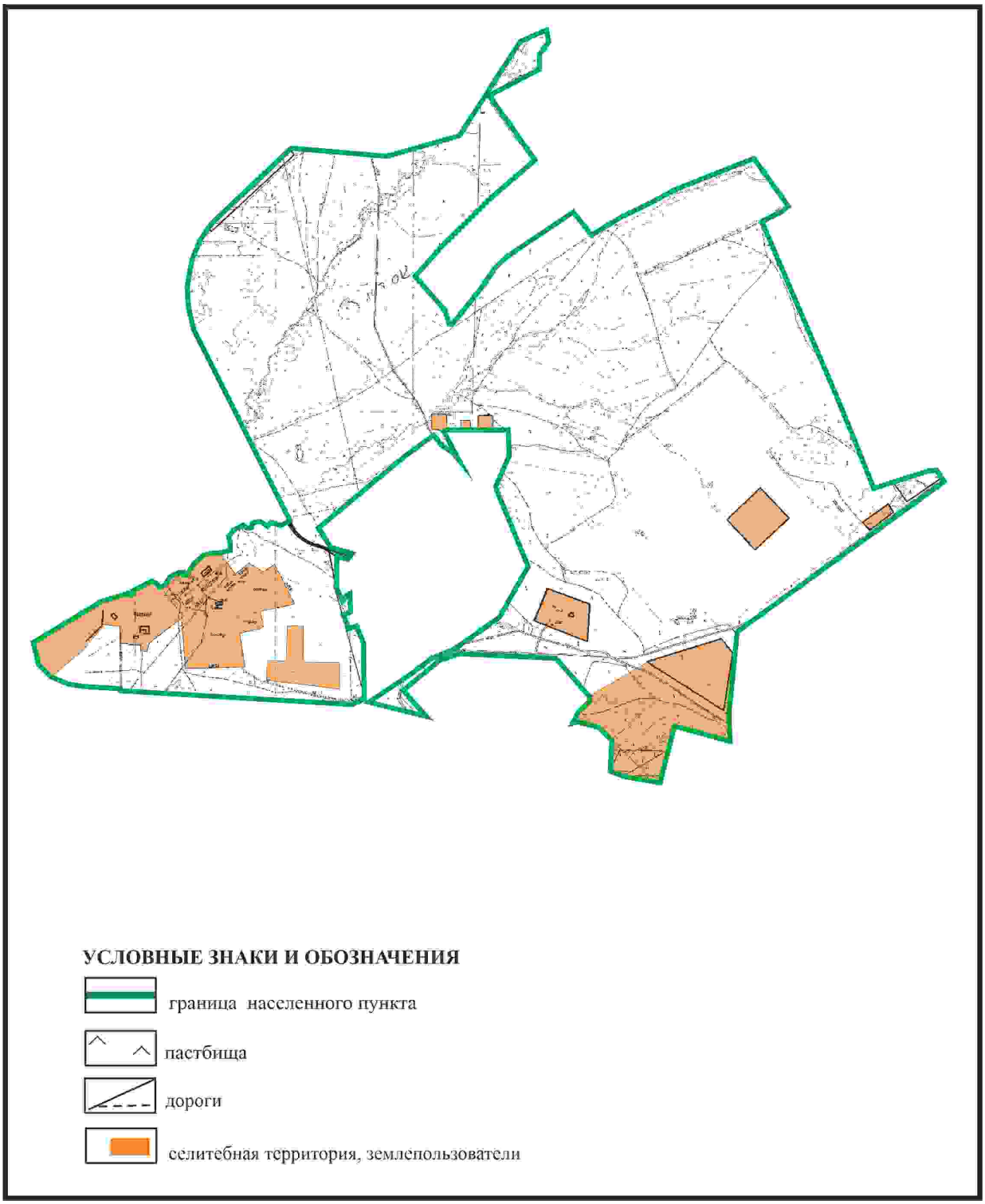

Приложение 214
к Плану по управлению

пастбищами и их использованию
по Бухар-Жыраускому району
на 2024-2028 годы

Схема с обозначением пастбищ, предназначенных для нужд населения по выпасу сельскохозяйственных животных личного подворья, в том числе общественных пастбищ, села Севан Новоузенского сельского округа Бухар-Жырауского района

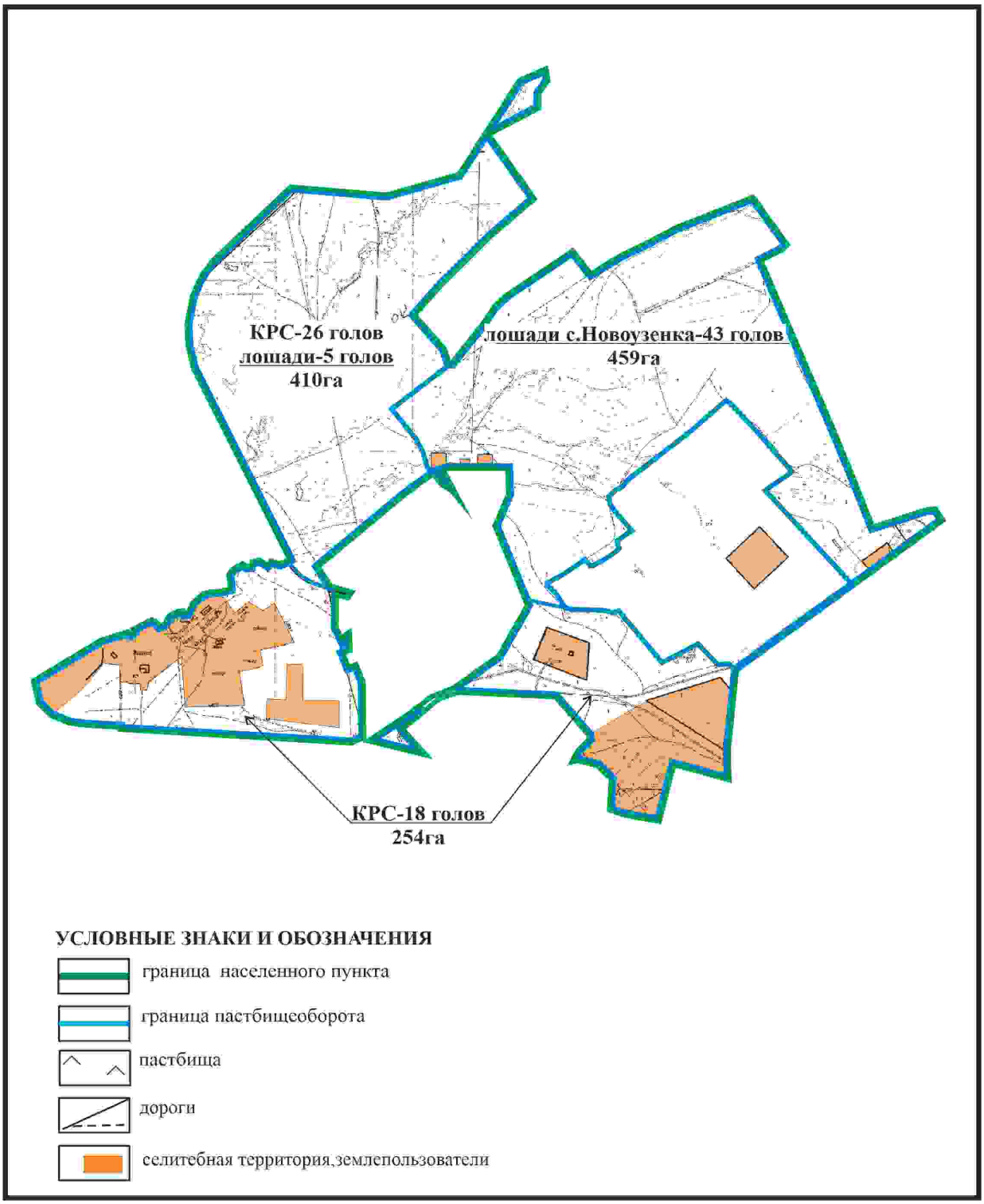

Приложение 215
к Плану по управлению
пастбищами и их использованию
по Бухар-Жыраускому району
на 2024-2028 годы

Схема с обозначением сервитутов для прогона сельскохозяйственных животных, скотопрогонных трасс и иных объектов пастбищной инфраструктуры, а также скотомогильников (биометрических ям), села Севан Новоузенского сельского округа Бухар-Жырауского района

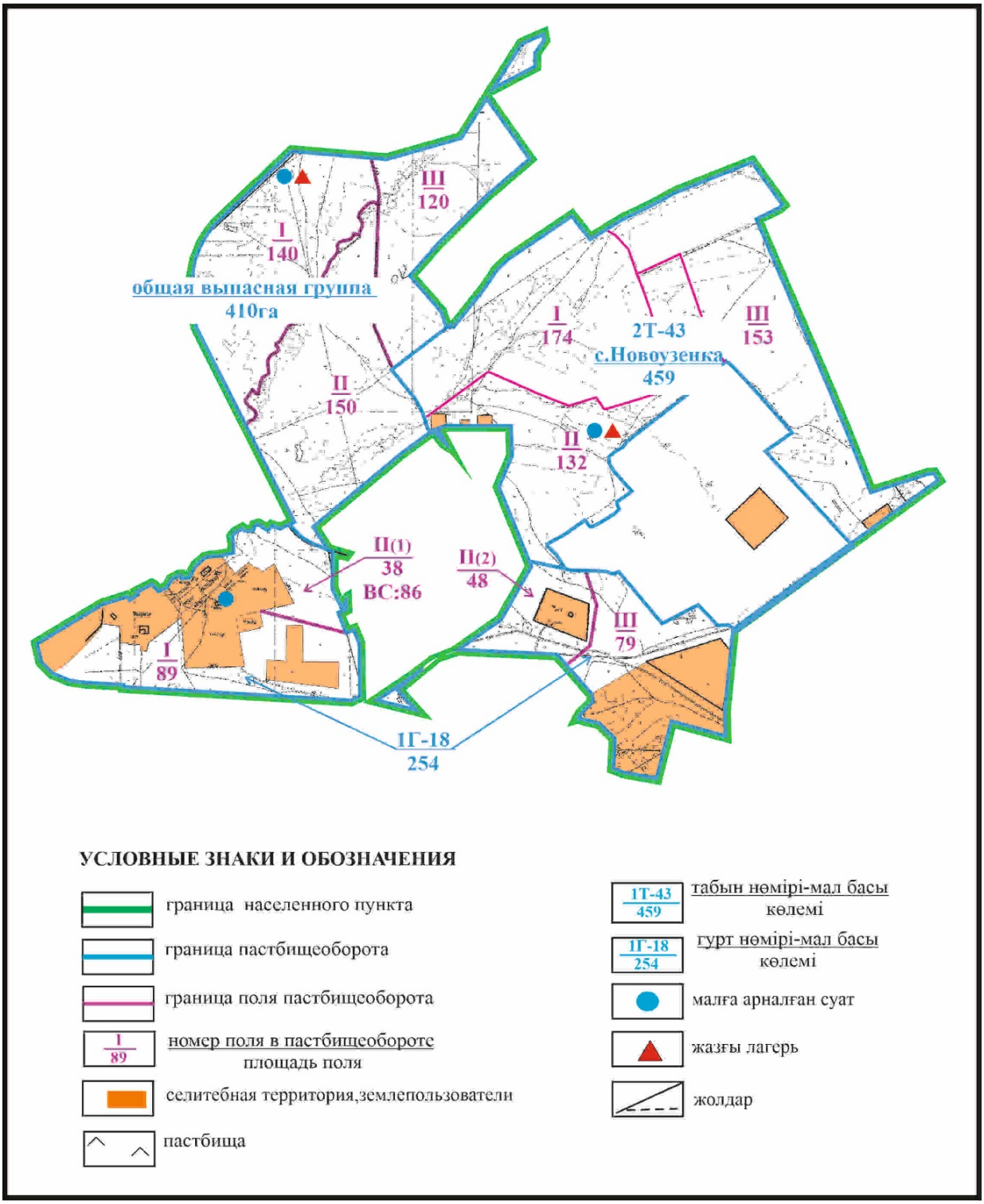

Приложение 216
к Плану по управлению
пастбищами и их использованию
по Бухар-Жыраускому району
на 2024-2028 годы

Схема доступа к водоисточникам села Севан Новоузенского сельского округа Бухар-Жырауского района

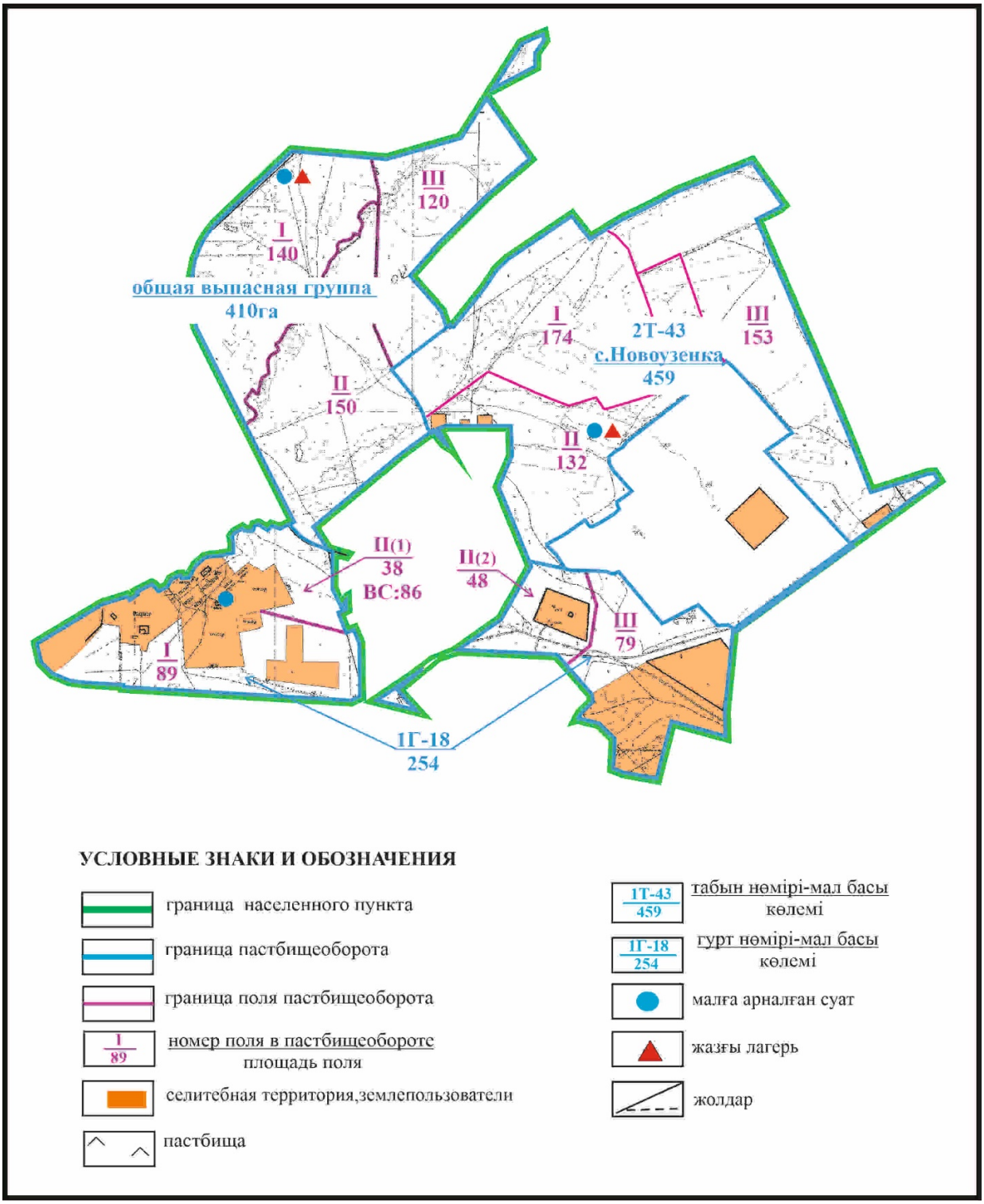

Приложение 217
к Плану по управлению
пастбищами и их использованию
по Бухар-Жыраускому району
на 2024-2028 годы

Схема расположения пастбищ на территории села Петровка Петровского сельского округа Бухар-Жыраускогo района

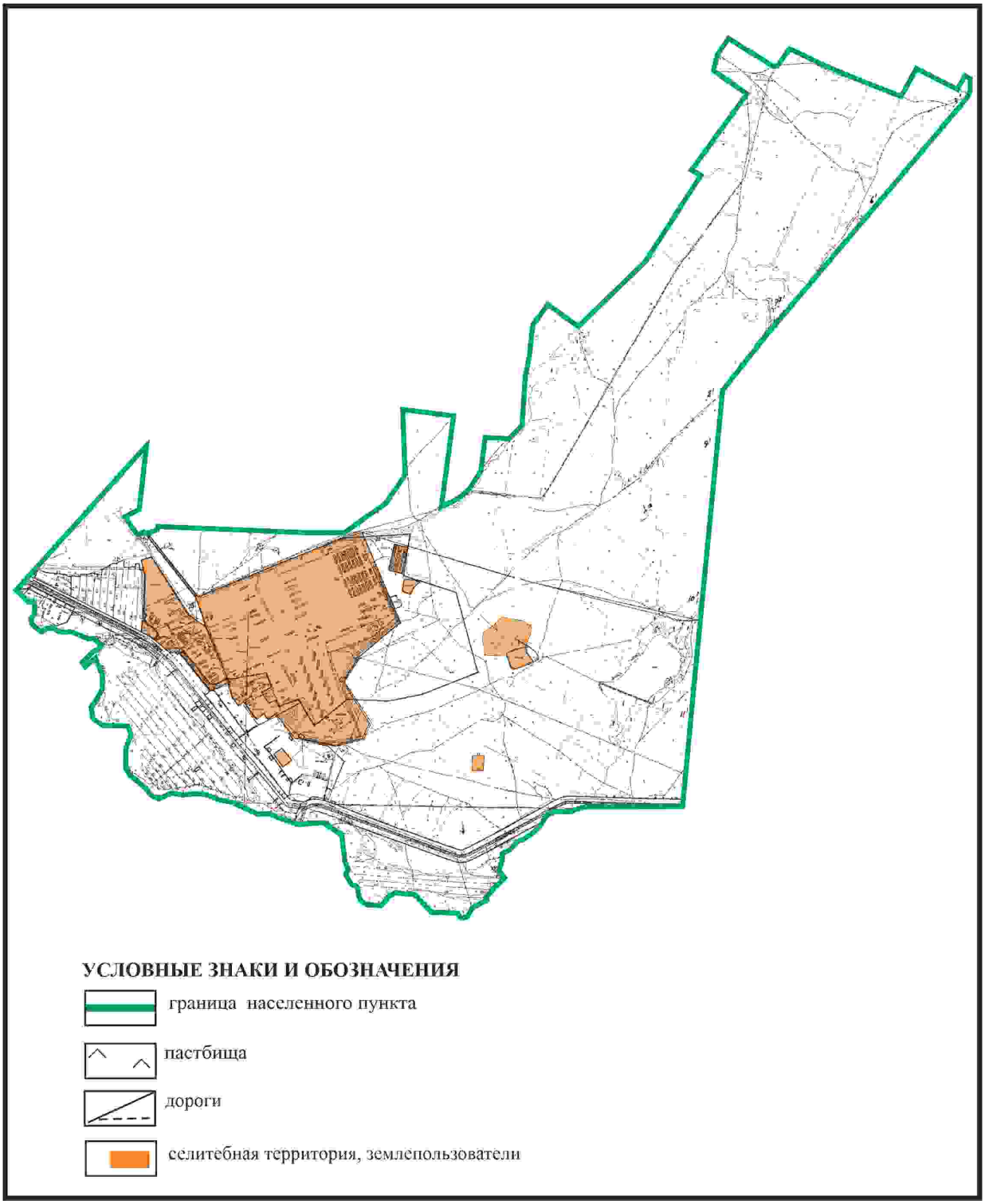

Приложение 218
к Плану по управлению
пастбищами и их использованию
по Бухар-Жыраускому району
на 2024-2028 годы

Схема с обозначением пастбищ, предназначенных для нужд населения по выпасу сельскохозяйственных животных личного подворья, в том числе общественных пастбищ, села Петровка Петровского сельского округа Бухар-Жырауского района

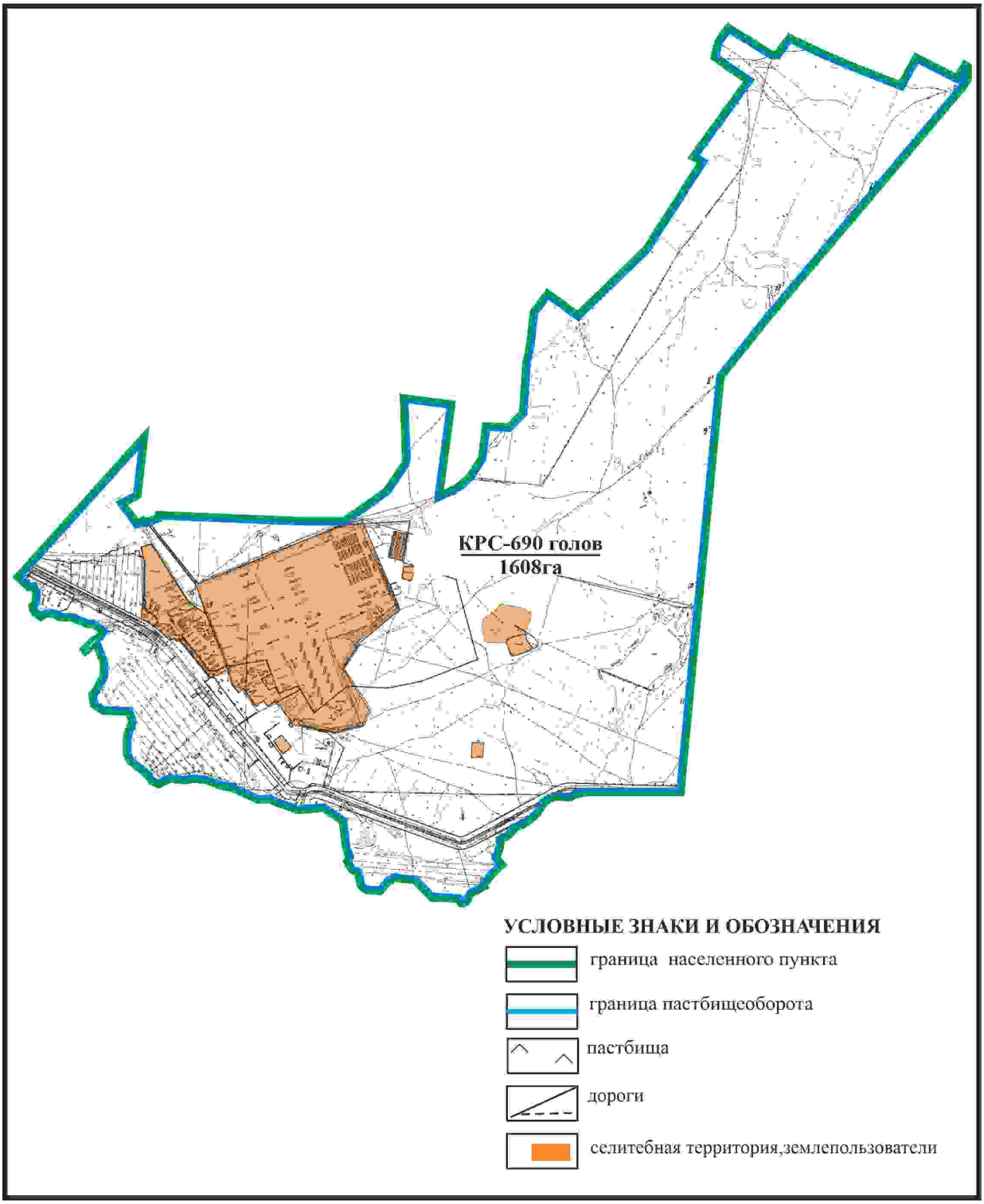

Приложение 219
к Плану по управлению
пастбищами и их использованию

по Бухар-Жыраускому району
на 2024-2028 годы

Схема с обозначением сервитутов для прогона сельскохозяйственных животных, скотопрогонных трасс и иных объектов пастбищной инфраструктуры, а также скотомогильников (биометрических ям), села Петровка Петровского сельского округа Бухар-Жырауского района

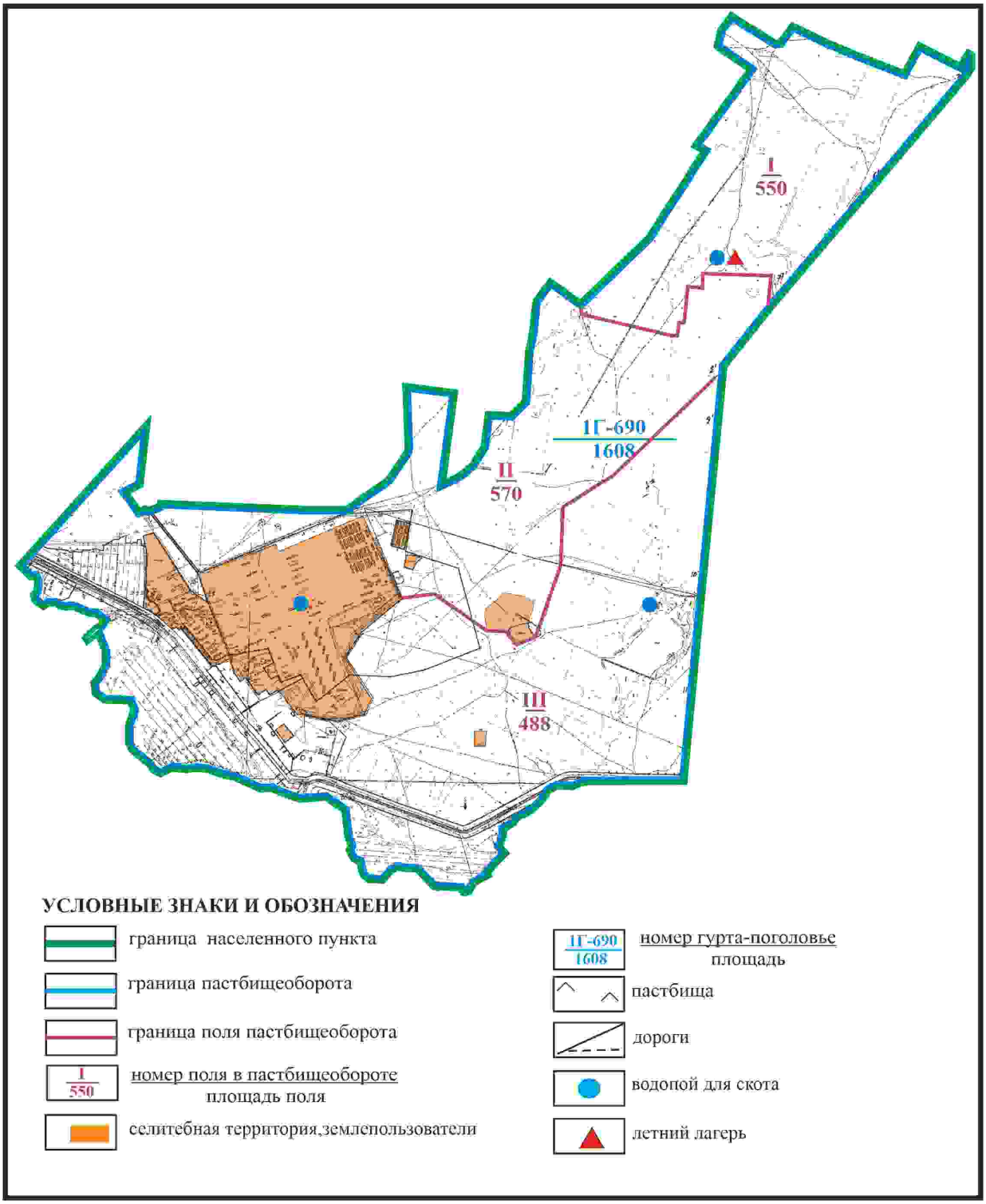

Приложение 220
к Плану по управлению
пастбищами и их использованию
по Бухар-Жыраускому району
на 2024-2028 годы

Схема доступа к водоисточникам села Петровка Петровского сельского округа Бухар-Жырауского района

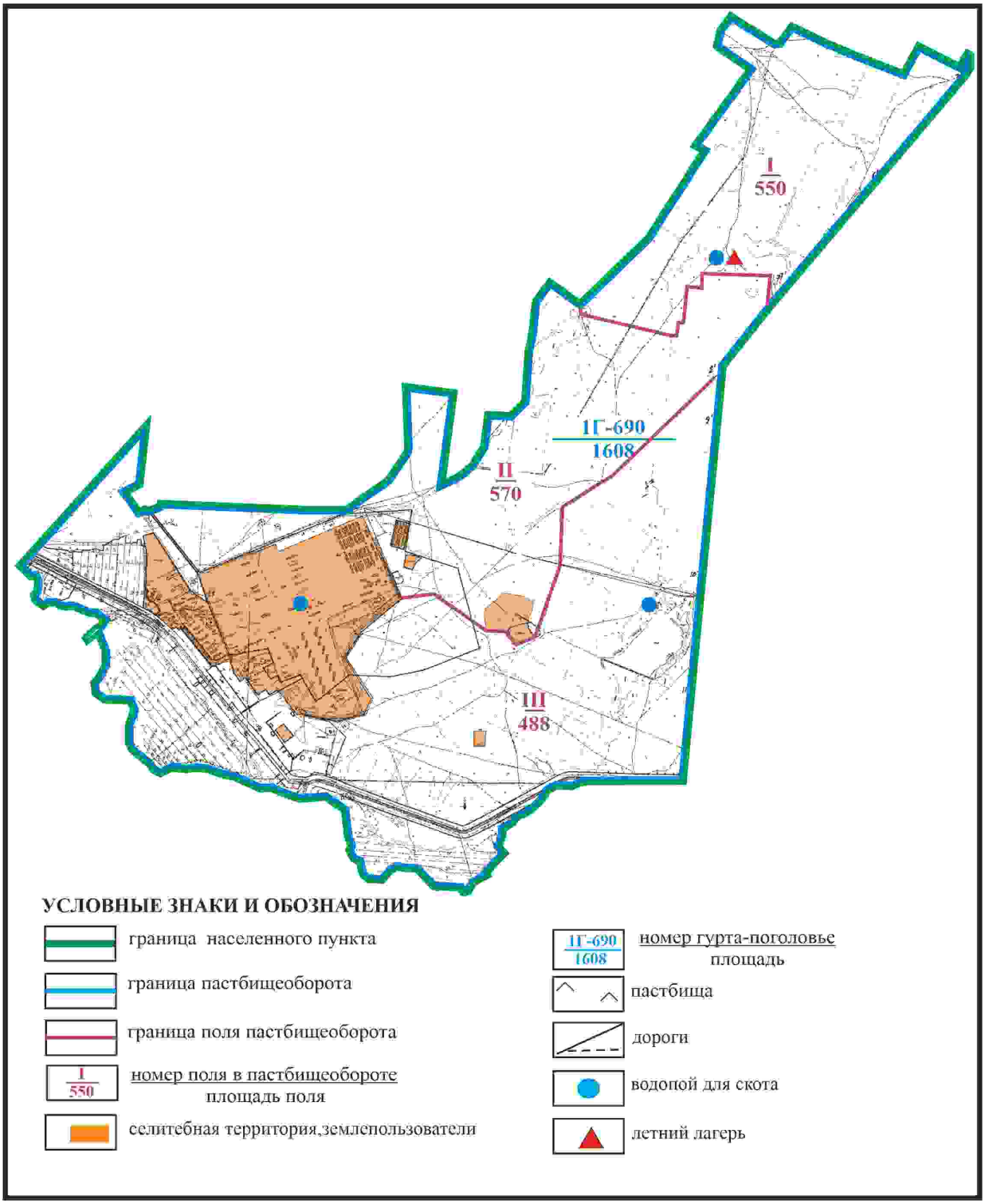

Приложение 221
к Плану по управлению
пастбищами и их использованию
по Бухар-Жыраускому району
на 2024-2028 годы

Схема с обозначением пастбищ, которые могут быть предоставлены в землепользование пастбищепользователям села Петровка Петровского сельского округа Бухар-Жырауского района (чересполосный земельный участок 2315га)

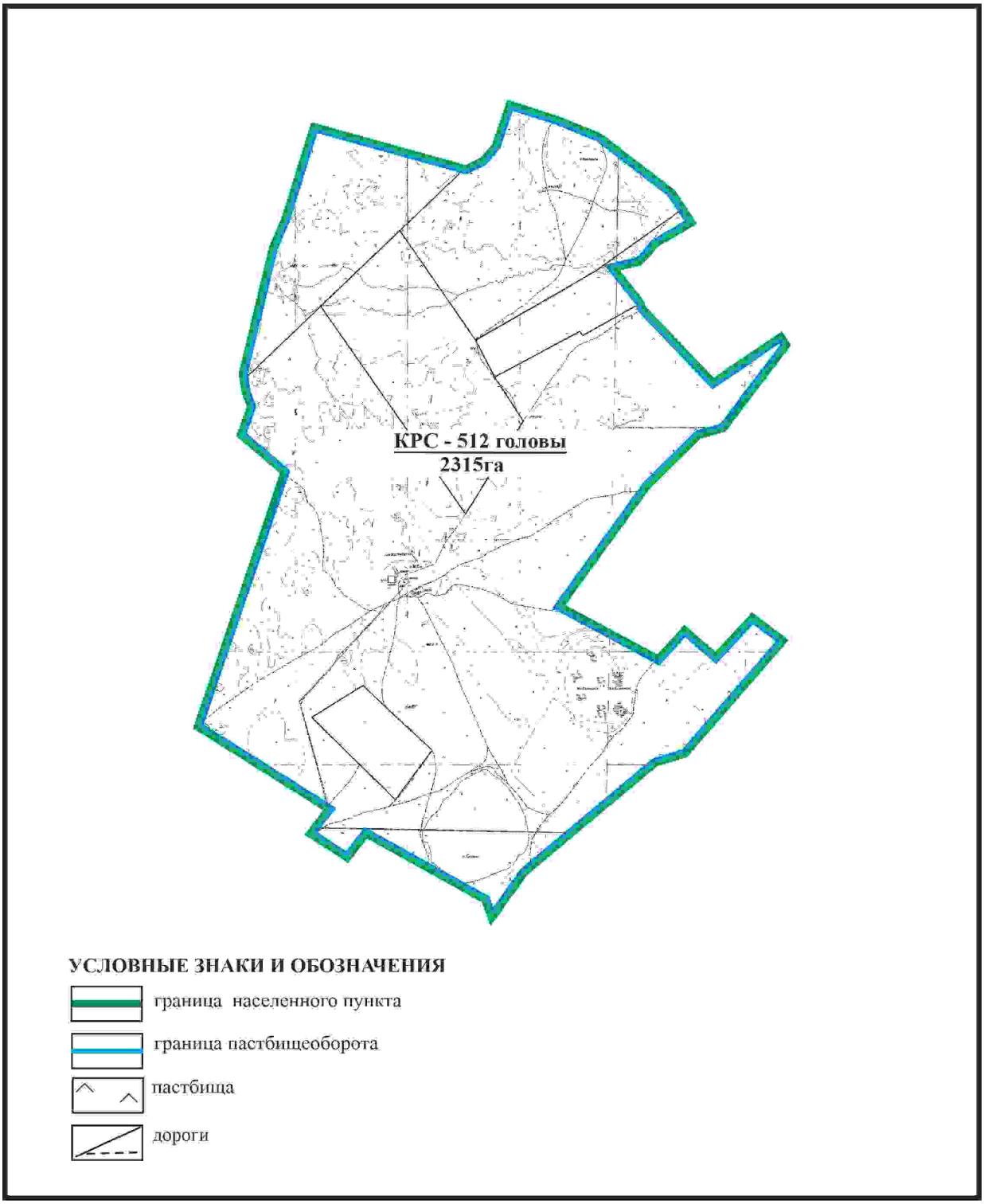

Приложение 222
к Плану по управлению
пастбищами и их использованию
по Бухар-Жыраускому району
на 2024-2028 годы

Схема с обозначением сервитутов для прогона сельскохозяйственных животных, скотопрогонных трасс и иных объектов пастбищной инфраструктуры, а также

скотомогильников (биометрических ям), села Петровка Петровского сельского округа Бухар-Жырауского района (чересполосный земельный участок 2315га)

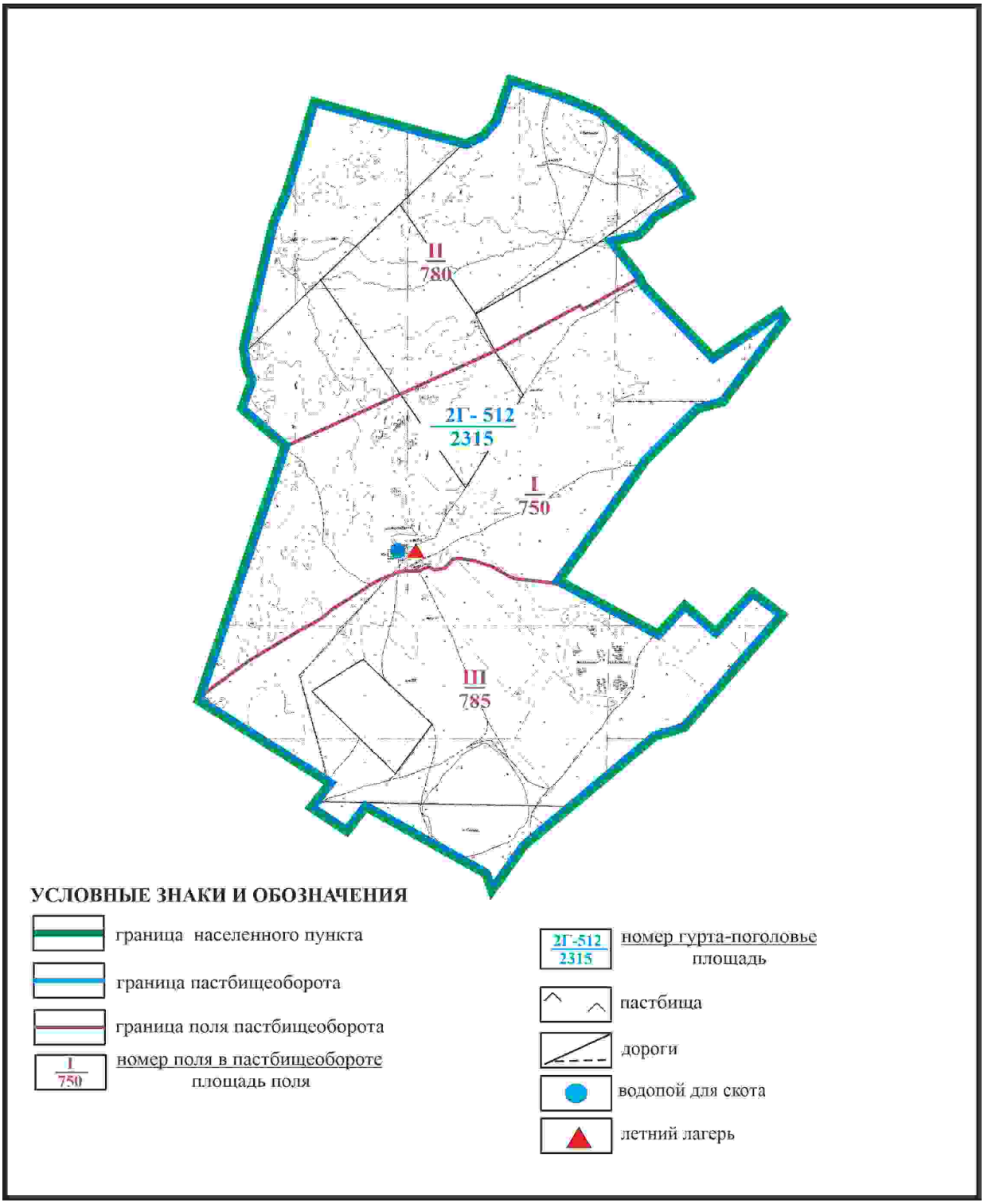

Приложение 223
к Плану по управлению
пастбищами и их использованию
по Бухар-Жыраускому району
на 2024-2028 годы

Схема доступа к водоисточникам села Петровка Петровского сельского округа Бухар-Жырауского района (чересполосный земельный участок 2315га)

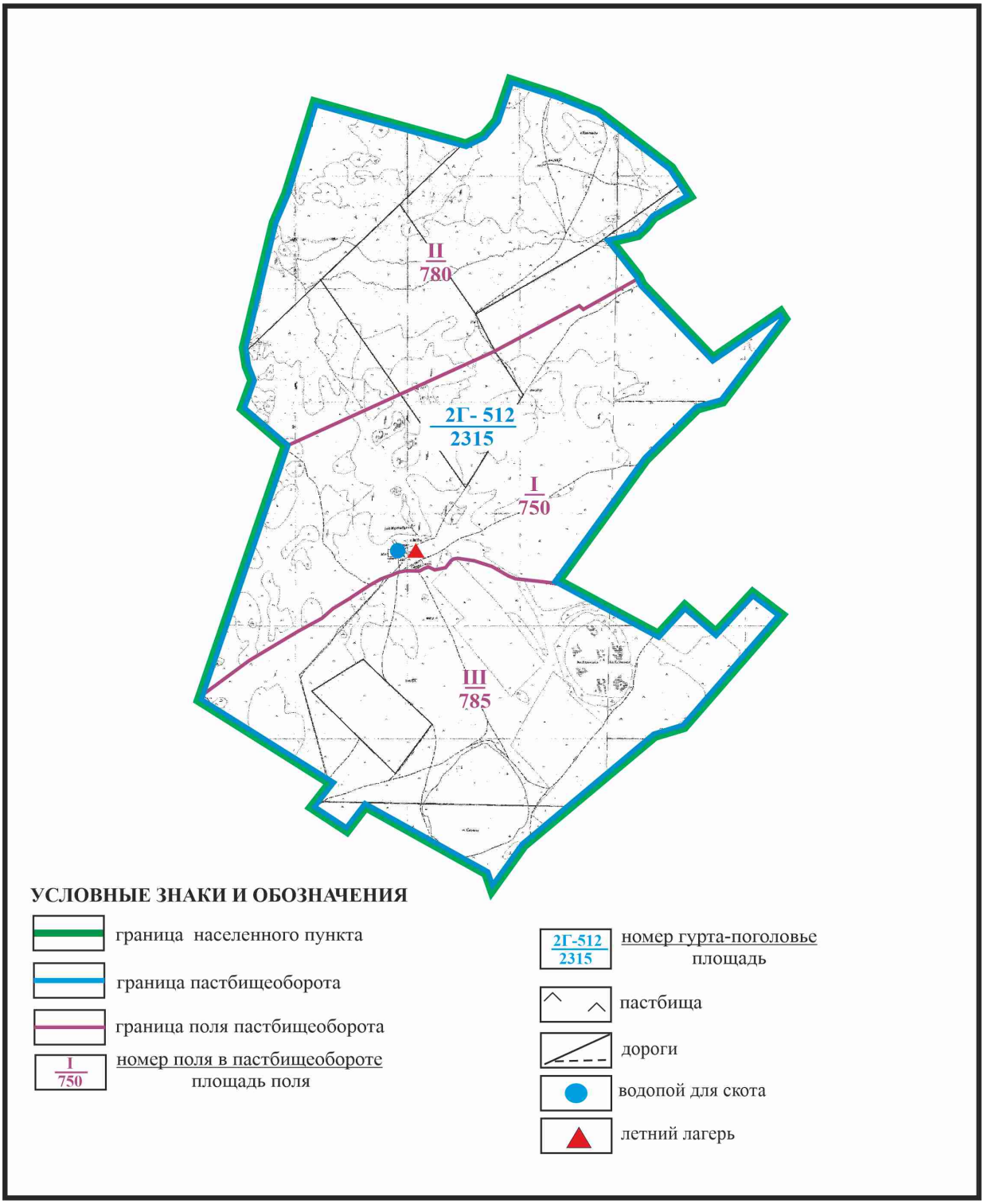

Приложение 224
к Плану по управлению
пастбищами и их использованию
по Бухар-Жыраускому району
на 2024-2028 годы

Схема с обозначением пастбищ, которые могут быть прелоставлены в землепользование пастбищепользователям села Петровка Петровского сельского округа Бухар-Жырауского района (чересполосный земельный участок 3944га)

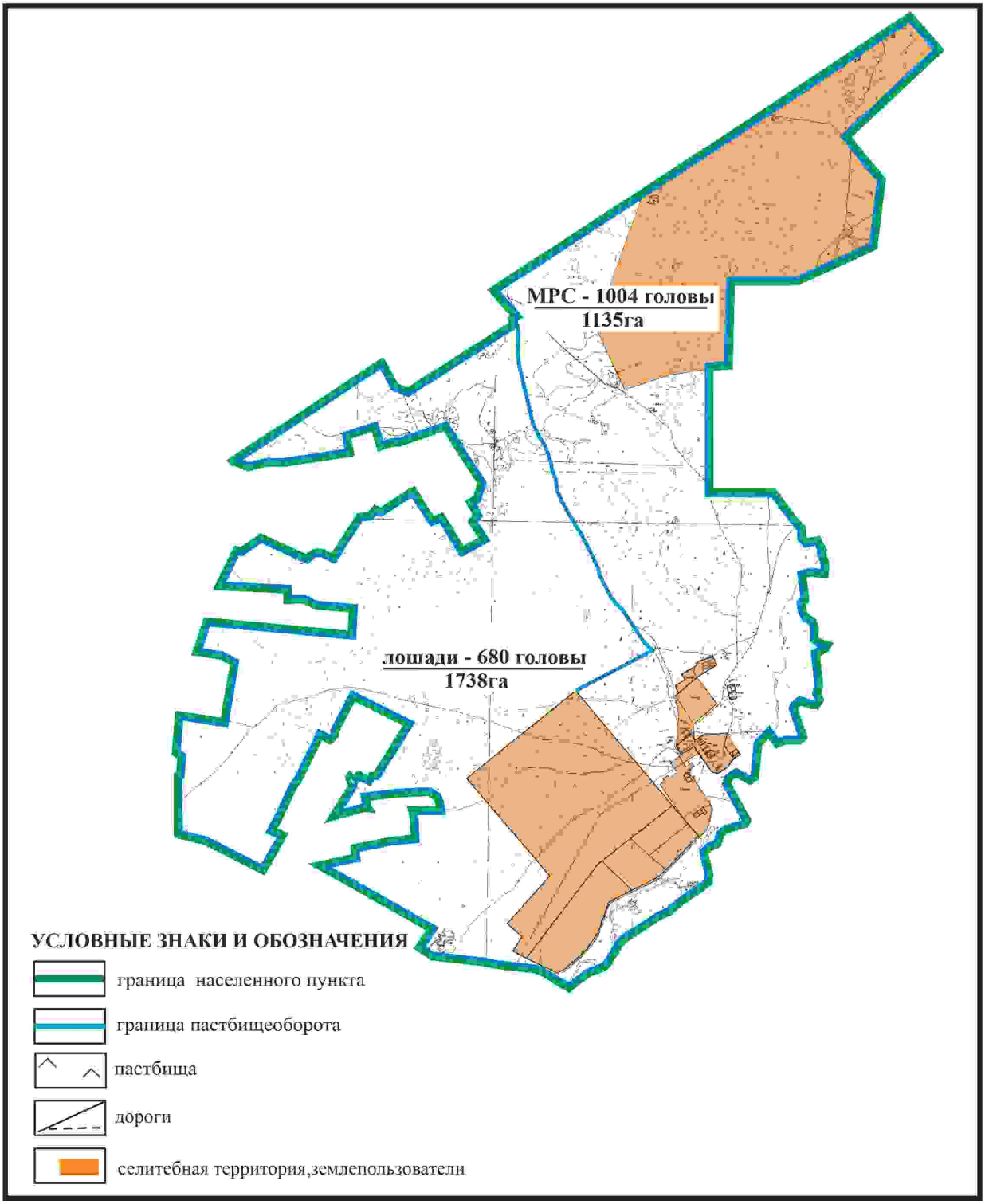

Приложение 225
к Плану по управлению
пастбищами и их использованию

по Бухар-Жыраускому району
на 2024-2028 годы

Схема с обозначением сервитутов для прогона сельскохозяйственных животных, скотопрогонных трасс и иных объектов пастбищной инфраструктуры, а также скотомогильников (биометрических ям), села Петровка Петровского сельского округа Бухар-Жырауского района (чересполосный земельный участок 3944га)

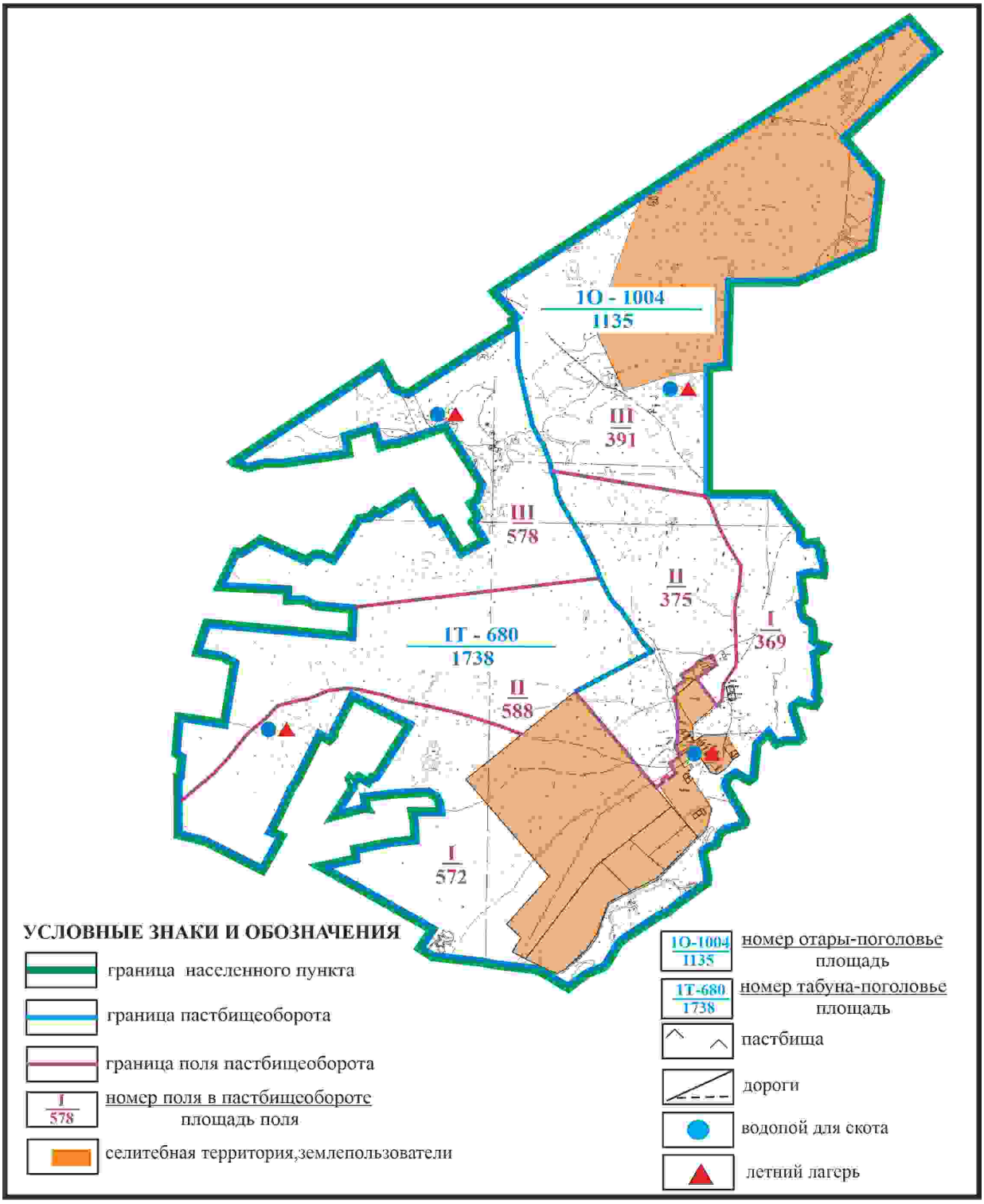

Приложение 226
к Плану по управлению
пастбищами и их использованию
по Бухар-Жыраускому району
на 2024-2028 годы

Схема доступа к водоисточникам села Петровка Петровского сельского округа Бухар-Жырауского района (чересполосный земельный участок 3944га)

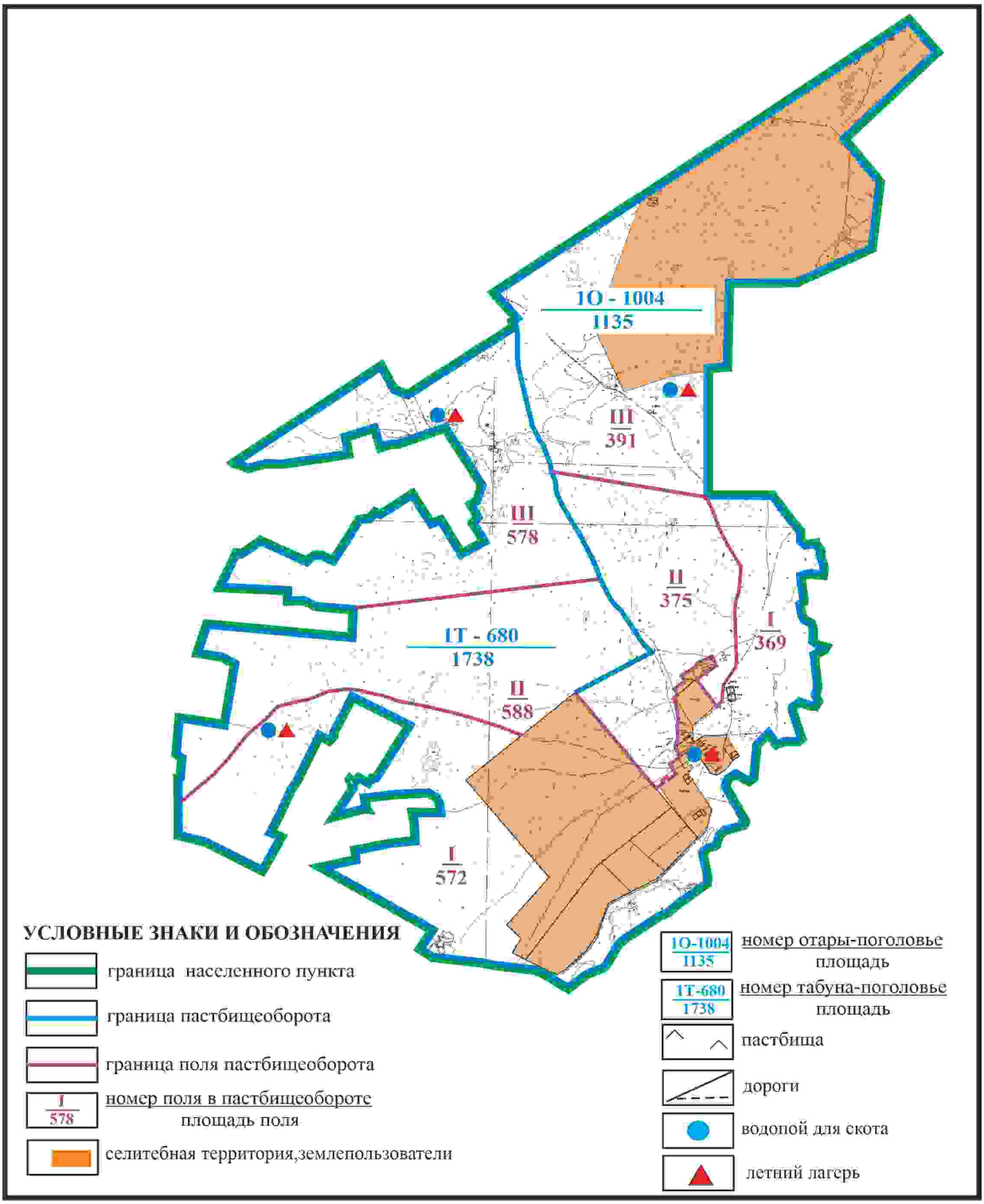

Приложение 227
к Плану по управлению
пастбищами и их использованию
по Бухар-Жыраускому району
на 2024-2028 годы

Схема расположения пастбищ на территории села Жанакала Петровского сельского округа Бухар-Жырауского района

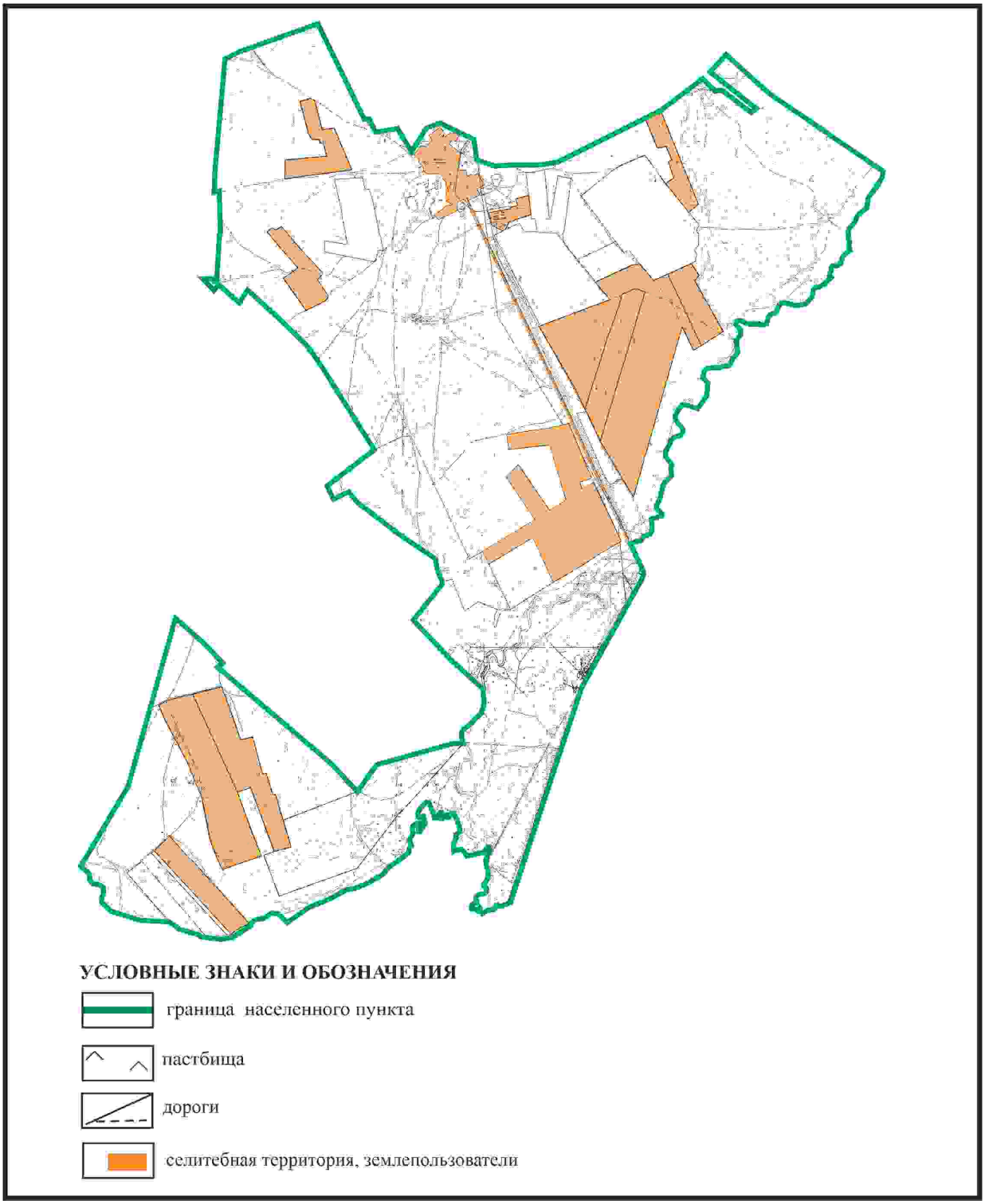

Приложение 228
к Плану по управлению
пастбищами и их использованию
по Бухар-Жыраускому району
на 2024-2028 годы

Схема с обозначением пастбищ, предназначенных для нужд населения по выпасу сельскохозяйственных животных личного подворья, в том числе общественных пастбищ, села Жанакала Петровского сельского округа Бухар-Жырауского района

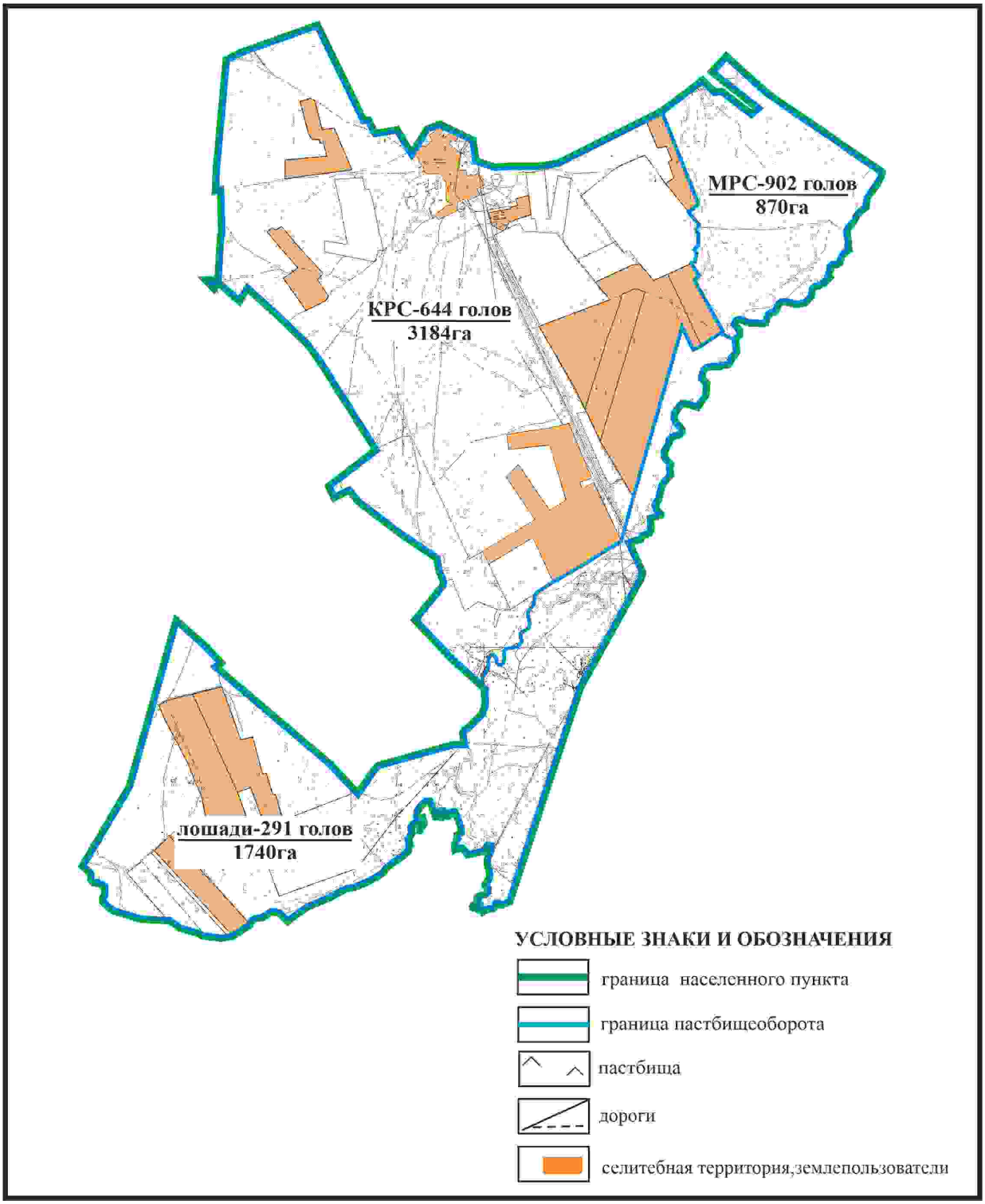

Приложение 229
к Плану по управлению
пастбищами и их использованию

по Бухар-Жыраускому району
на 2024-2028 годы

Схема с обозначением сервитутов для прогона сельскохозяйственных животных, скотопрогонных трасс и иных объектов пастбищной инфраструктуры, а также скотомогильников (биометрических ям), села Жанакала Петровского сельского округа Бухар-Жырауского района

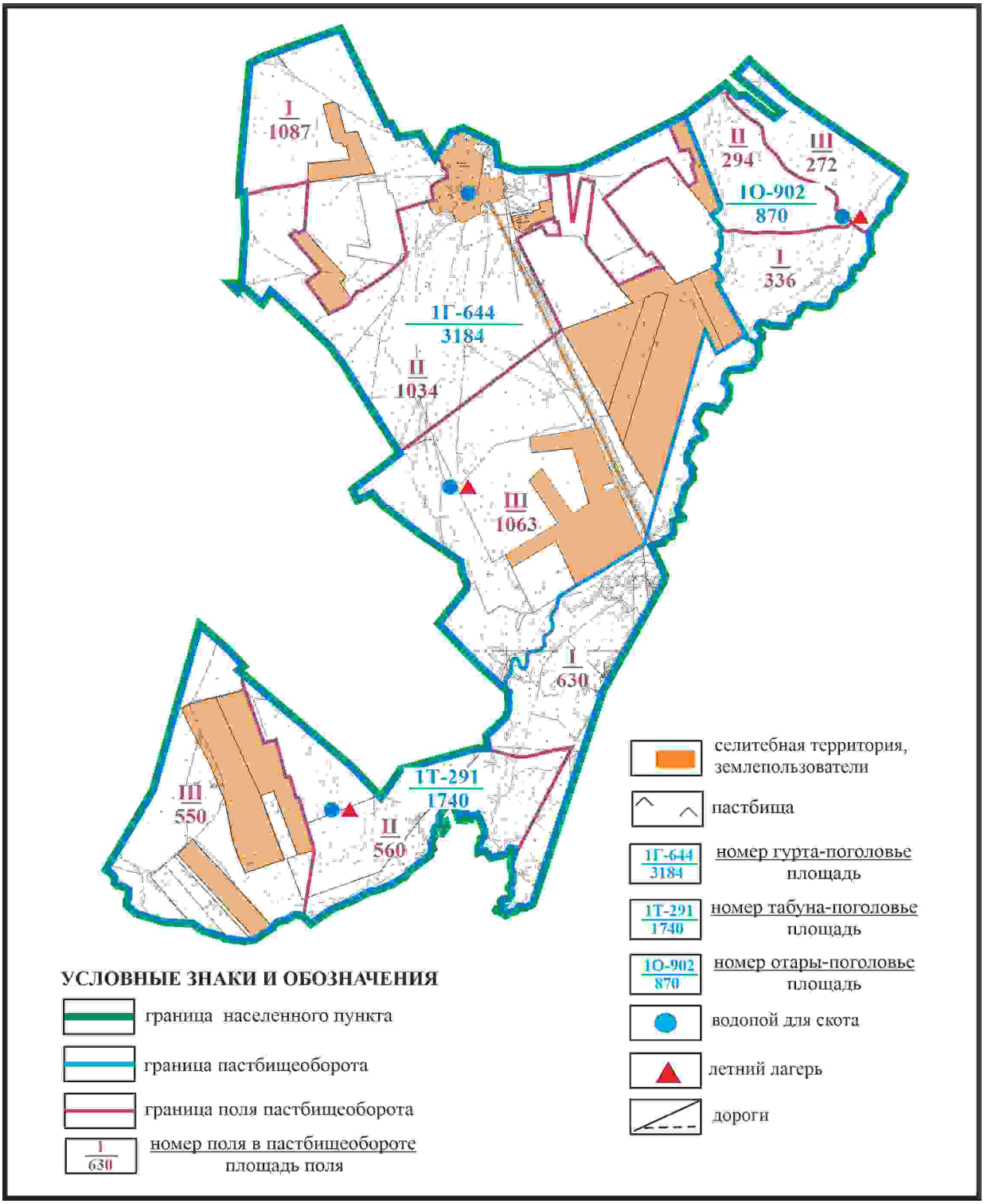

Приложение 230
к Плану по управлению
пастбищами и их использованию
по Бухар-Жыраускому району
на 2024-2028 годы

Схема доступа к водоисточникам села Жанакала Петровского сельского округа Бухар-Жырауского района

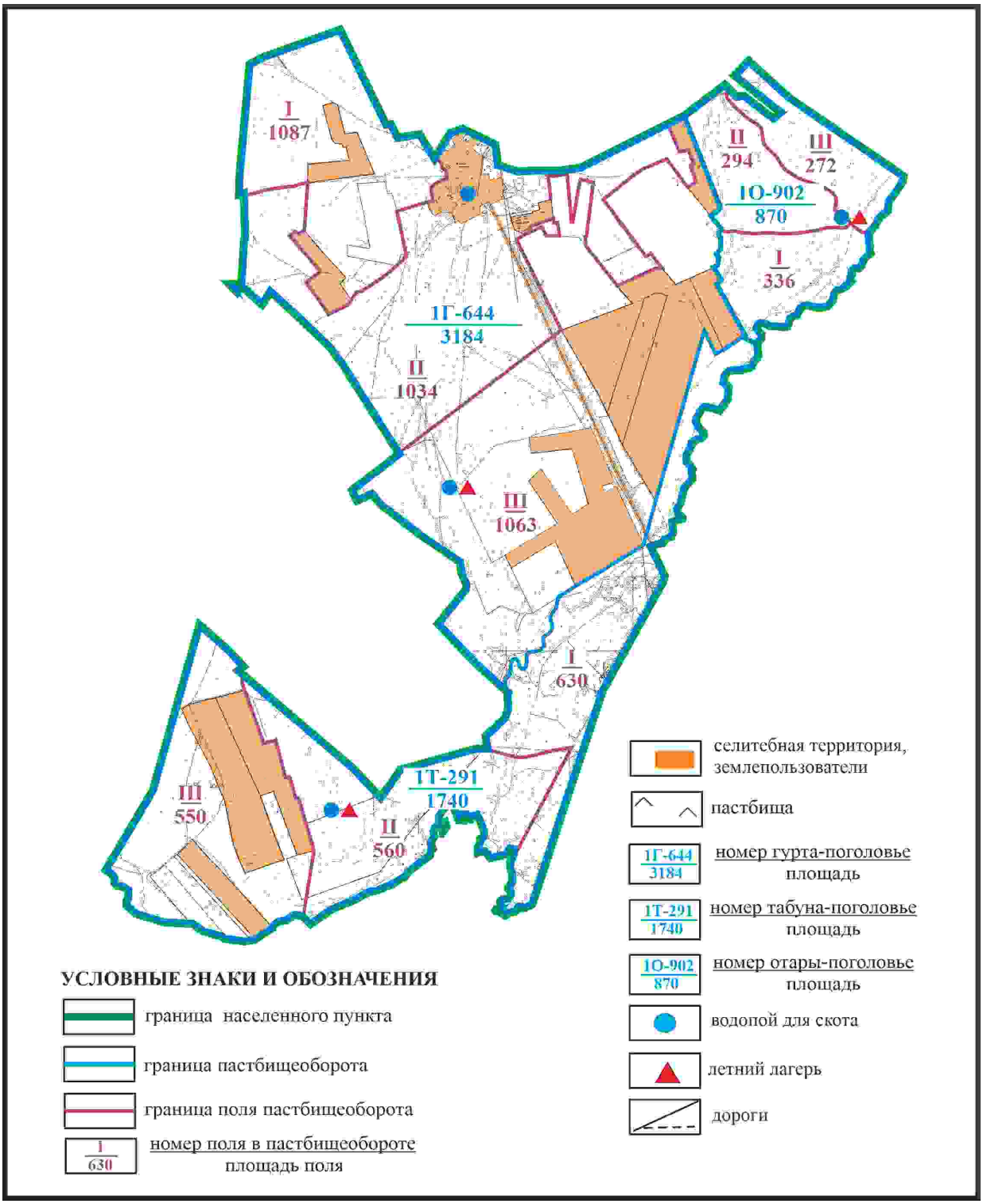

Приложение 231
к Плану по управлению
пастбищами и их использованию
по Бухар-Жыраускому району
на 2024-2028 годы

Схема расположения пастбищ на территории села Жастилек Петровского сельского округа Бухар-Жырауского района

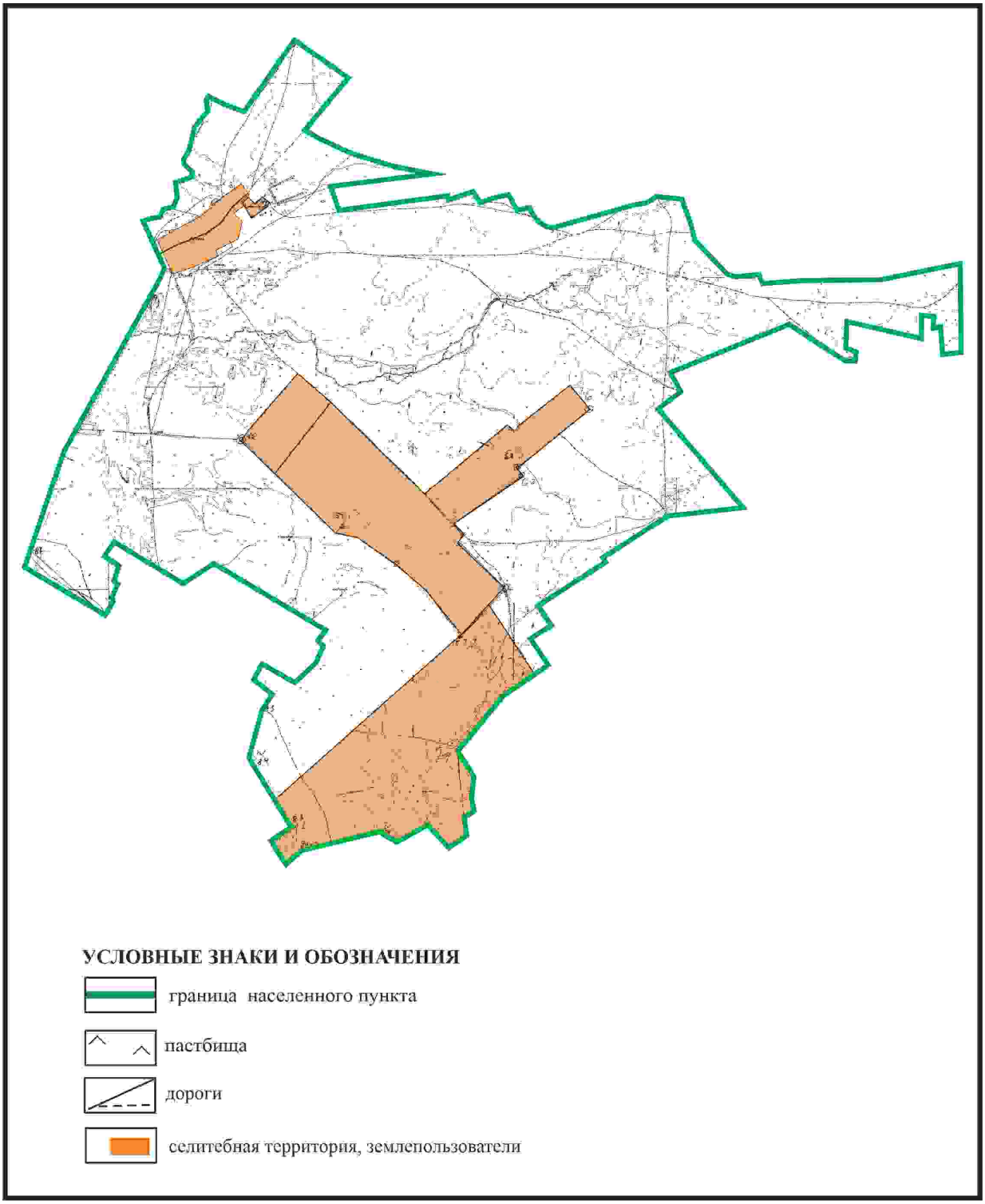

Приложение 232
к Плану по управлению
пастбищами и их использованию
по Бухар-Жыраускому району
на 2024-2028 годы

Схема с обозначением пастбищ, предназначенных для нужд населения по выпасу сельскохозяйственных животных личного подворья, в том числе общественных пастбищ, села Жастилек Петровского сельского округа Бухар-Жырауского района

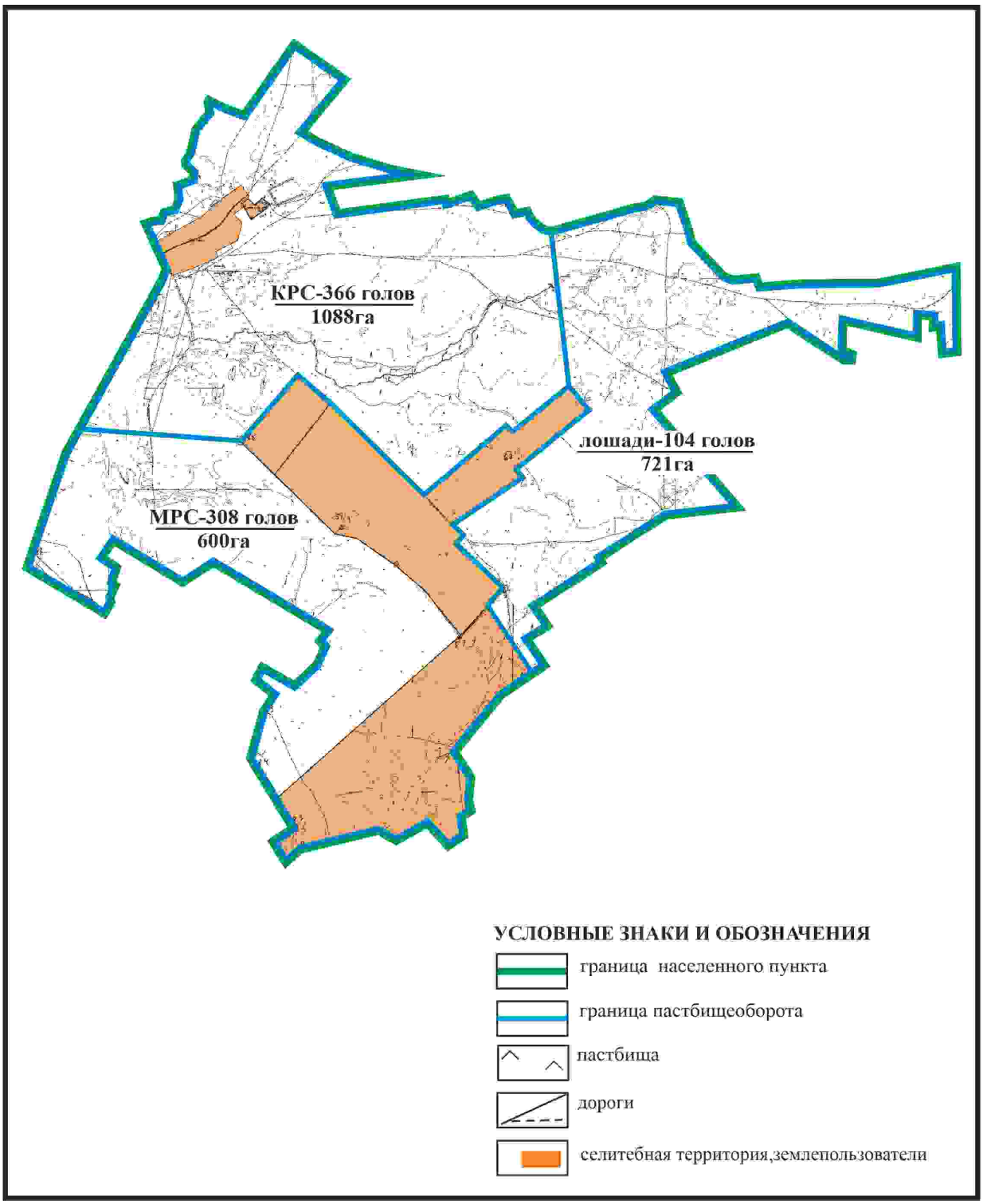

Приложение 233
к Плану по управлению
пастбищами и их использованию
по Бухар-Жыраускому району
на 2024-2028 годы

Схема с обозначением сервитутов для прогона сельскохозяйственных животных, скотопрогонных трасс и иных объектов пастбищной инфраструктуры, а также

скотомогильников (биометрических ям), села Жастилек Петровского сельского округа Бухар-Жырауского района

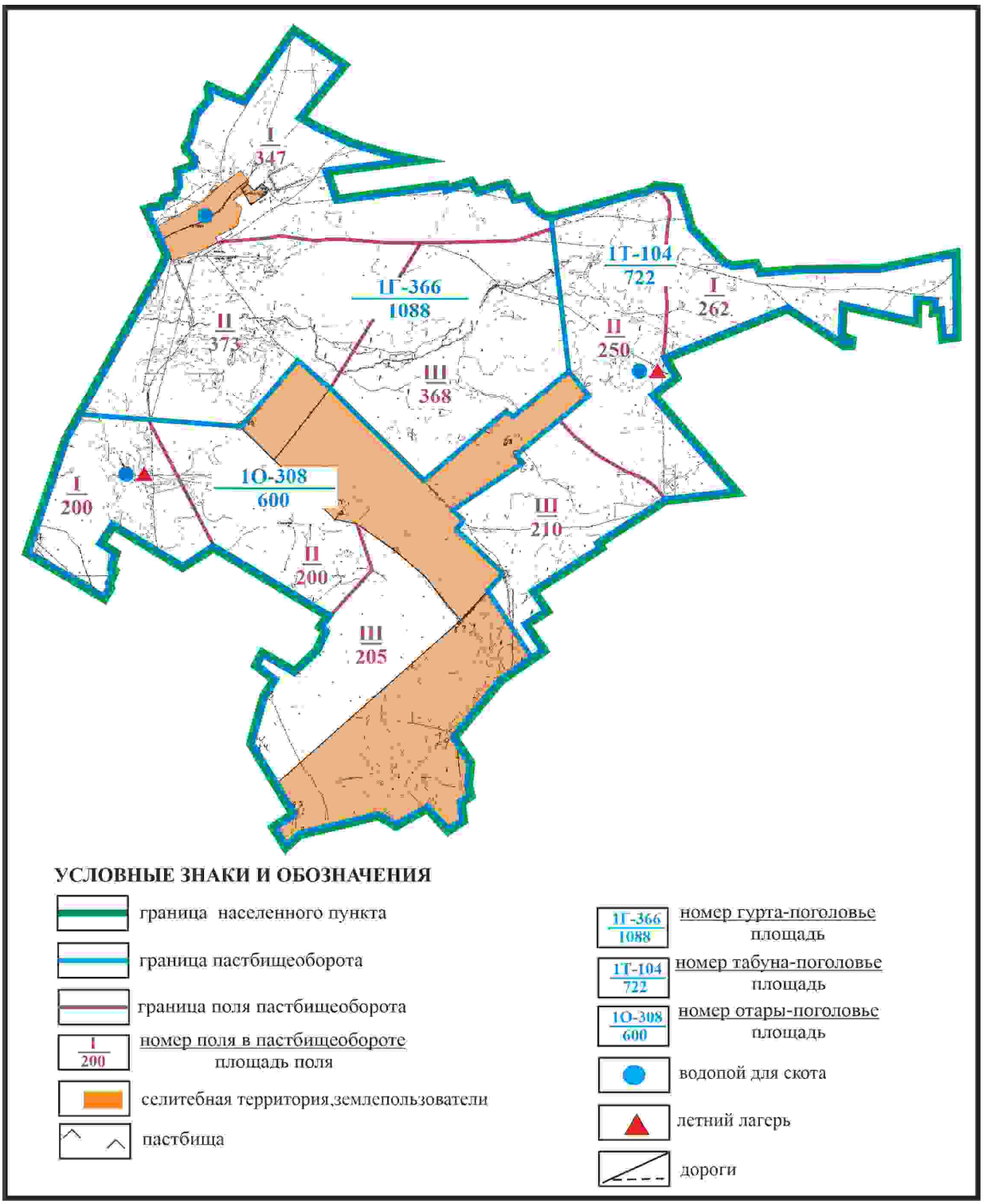

Приложение 234
к Плану по управлению
пастбищами и их использованию
по Бухар-Жыраускому району
на 2024-2028 годы

Схема доступа к водоисточникам села Жастилек Петровского сельского округа Бухар-Жырауского района

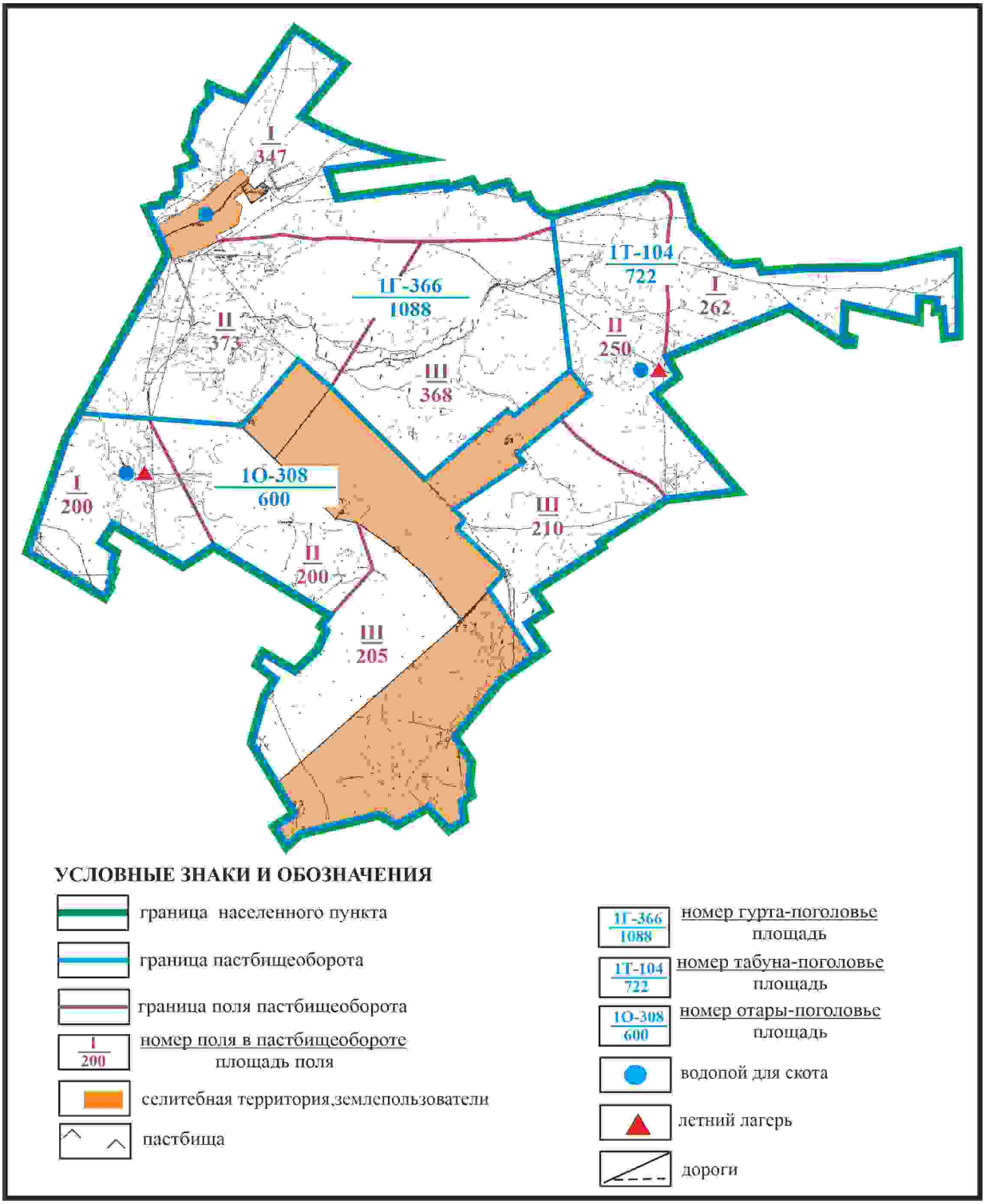

Приложение 235
к Плану по управлению
пастбищами и их использованию
по Бухар-Жыраускому району
на 2024-2028 годы

Схема расположения пастбищ на территории села Ростовка Ростовского сельского округа Бухар-Жырауского района

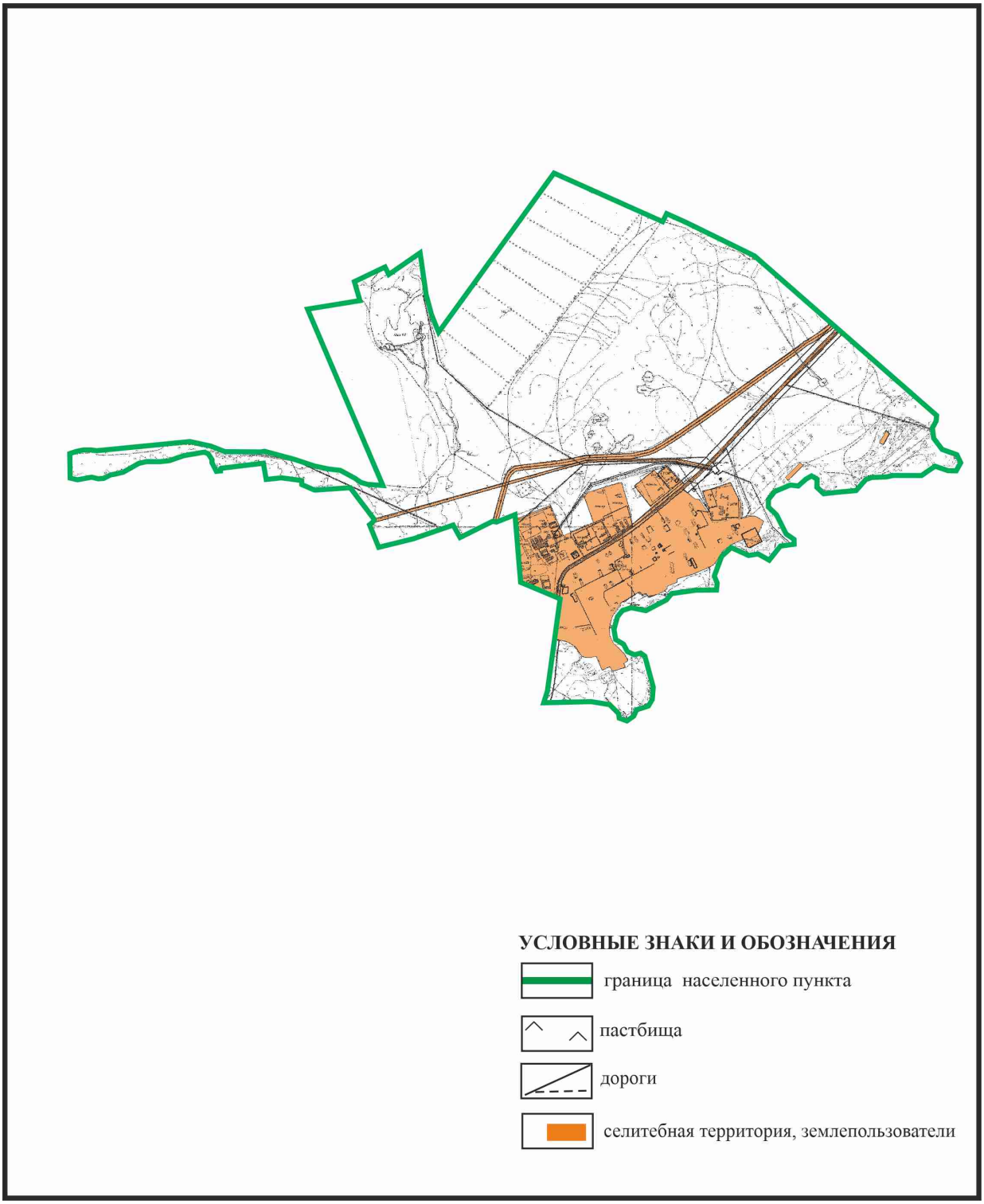

Приложение 236
к Плану по управлению

пастбищами и их использованию
по Бухар-Жыраускому району
на 2024-2028 годы

Схема с обозначением пастбищ, предназначенных для нужд населения по выпасу сельскохозяйственных животных личного подворья, в том числе общественных пастбищ, села Ростовка Ростовского сельского округа Бухар-Жырауского района

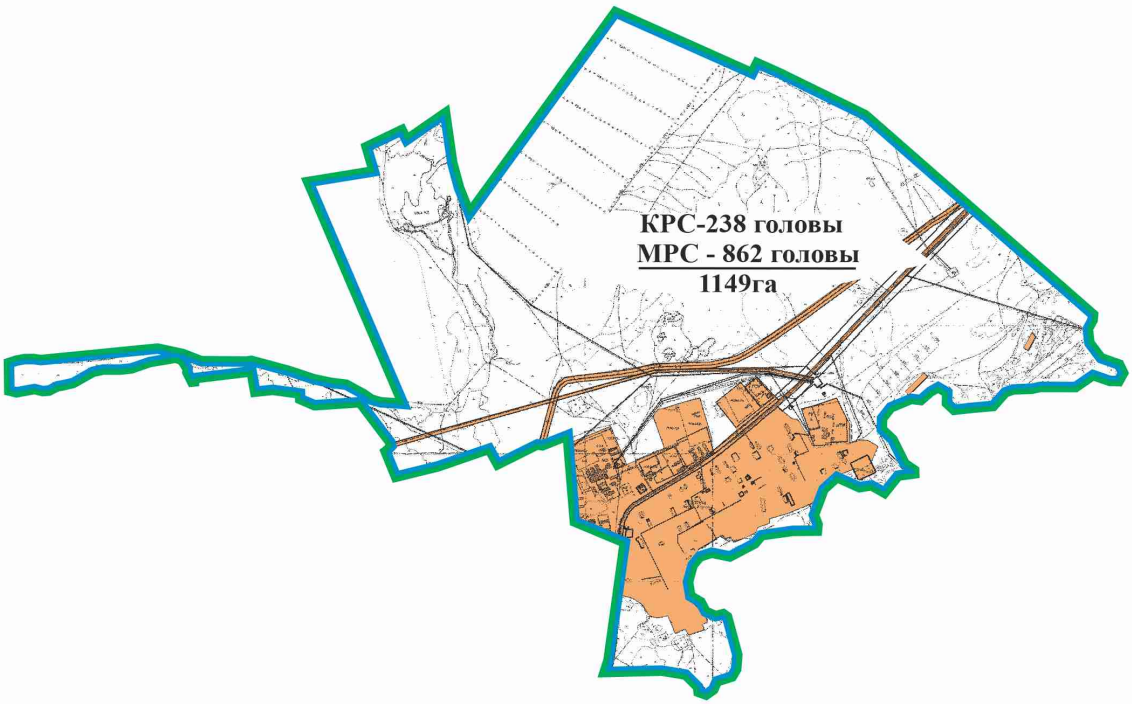

УСЛОВНЫЕ ЗНАКИ И ОБОЗНАЧЕНИЯ

- граница населенного пункта
- граница пастбищеоборота
- пастбища
- дороги
- селитебная территория,землепользователи

Приложение 237
к Плану по управлению
пастбищами и их использованию
по Бухар-Жыраускому району
на 2024-2028 годы

Схема с обозначением сервитутов для прогона сельскохозяйственных животных, скотопрогонных трасс и иных объектов пастбищной инфраструктуры, а также скотомогильников (биометрических ям), села Ростовка Ростовского сельского округа Бухар-Жырауского района

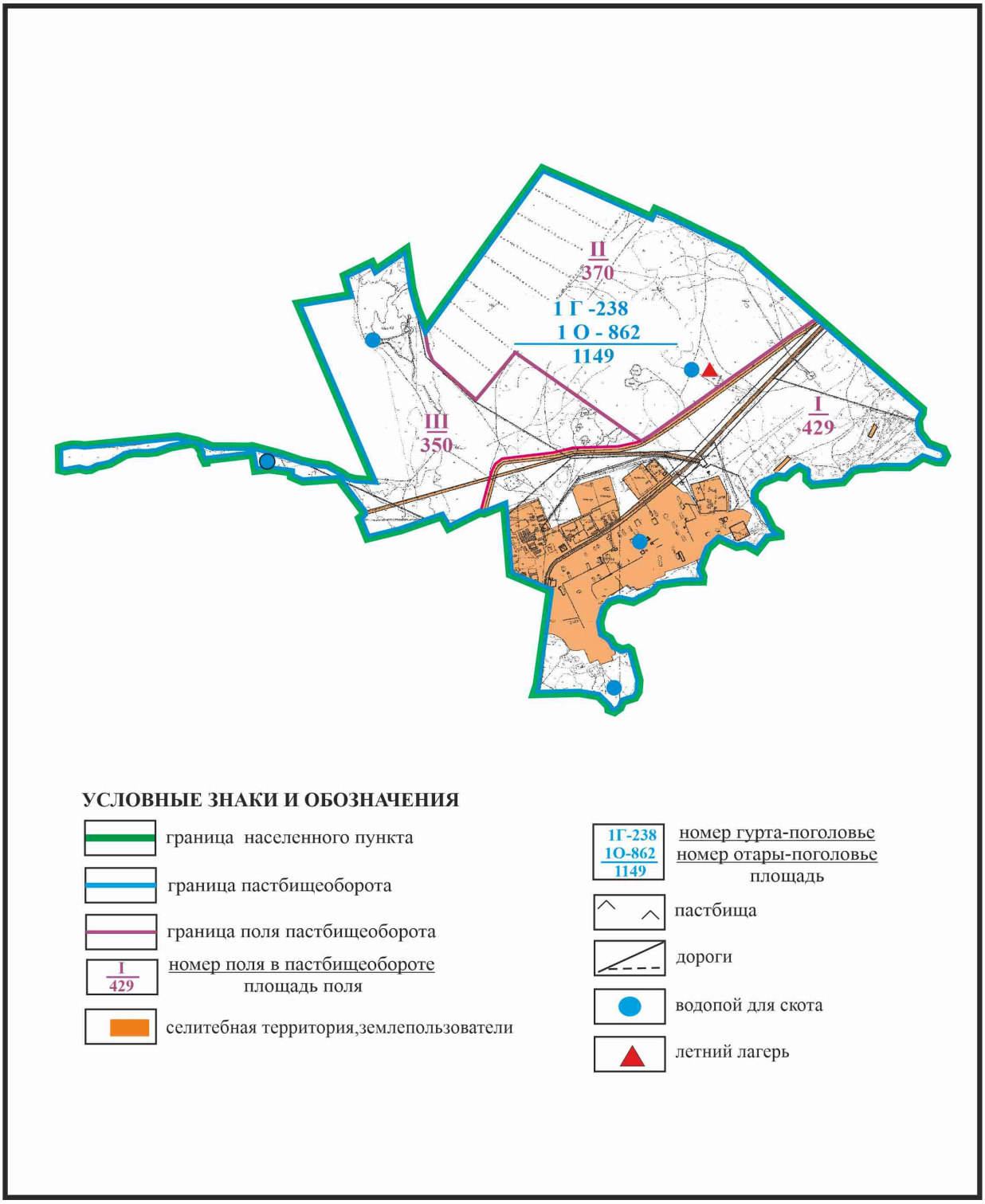

Приложение 238
к Плану по управлению
пастбищами и их использованию
по Бухар-Жыраускому району
на 2024-2028 годы

Схема доступа к водоисточникам села Ростовка Ростовского сельского округа Бухар-Жырауского района

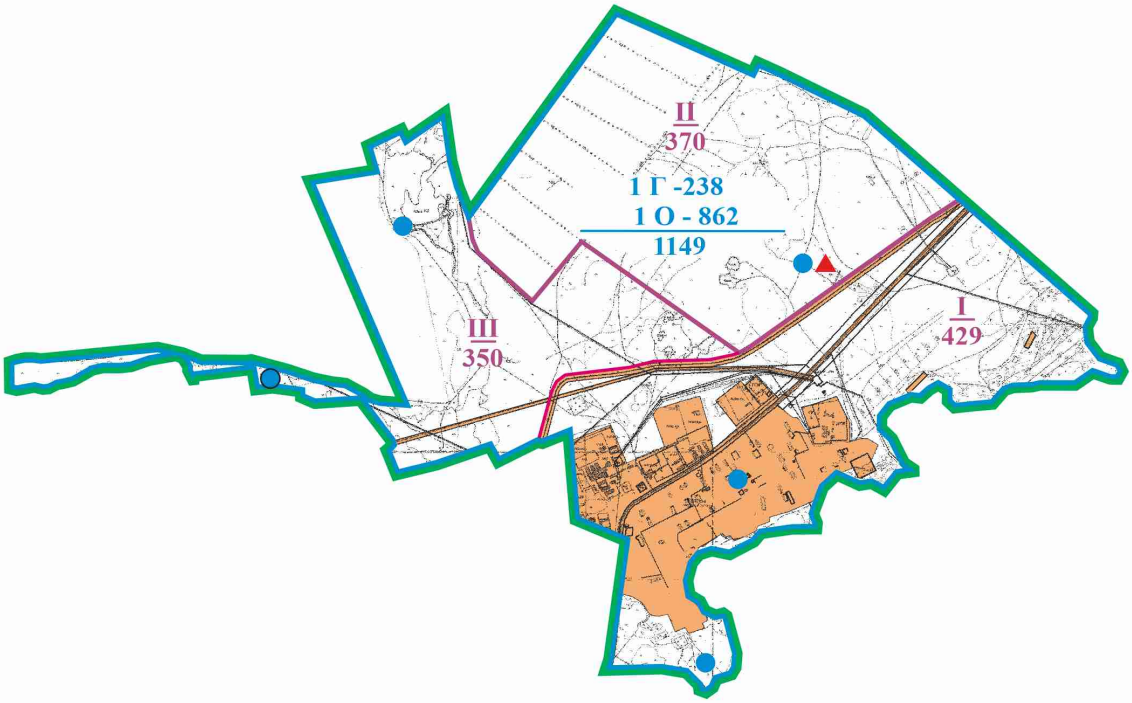

УСЛОВНЫЕ ЗНАКИ И ОБОЗНАЧЕНИЯ

- граница населенного пункта
- граница пастбищеоборота
- граница поля пастбищеоборота
- I / 429 — номер поля в пастбищеобороте / площадь поля
- селитебная территория,землепользователи
- 1Г-238 / 1О-862 / 1149 — номер гурта-поголовье / номер отары-поголовье / площадь
- пастбища
- дороги
- водопой для скота
- летний лагерь

Приложение 239
к Плану по управлению
пастбищами и их использованию
по Бухар-Жыраускому району
на 2024-2028 годы

Схема размещения поголовья сельскохозяйственных животных на отгонных пастбищах села Ростовка Ростовского сельского округа Бухар-Жырауского района (отгонный земельный участок 1099га)

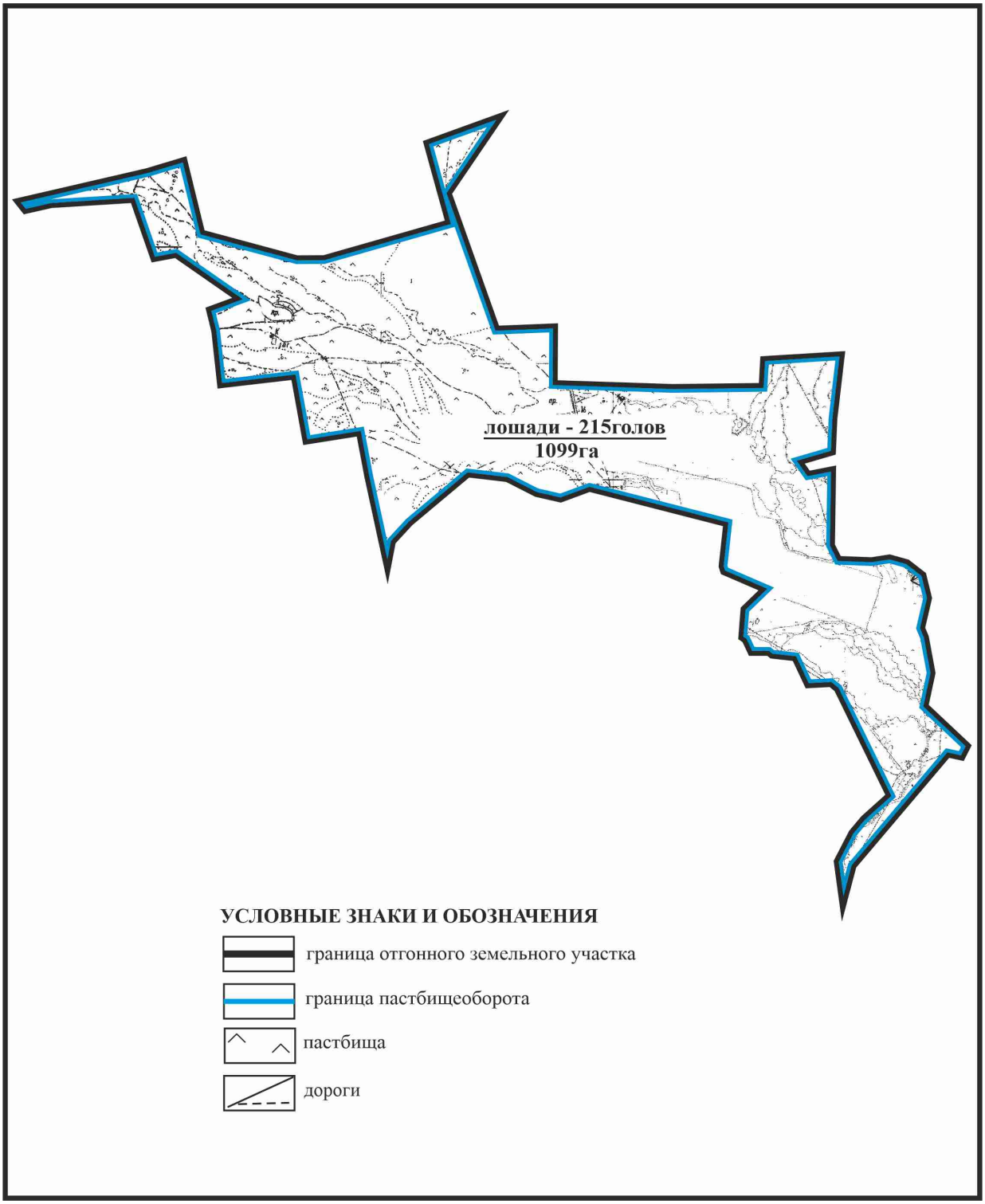

Приложение 240
к Плану по управлению
пастбищами и их использованию

по Бухар-Жыраускому району
на 2024-2028 годы

Схема с обозначением сервитутов для прогона сельскохозяйственных животных, скотопрогонных трасс и иных объектов пастбищной инфраструктуры, а также скотомогильников (биометрических ям), села Ростовка Ростовского сельского округа Бухар-Жырауского района (отгонный земельный участок 1099га)

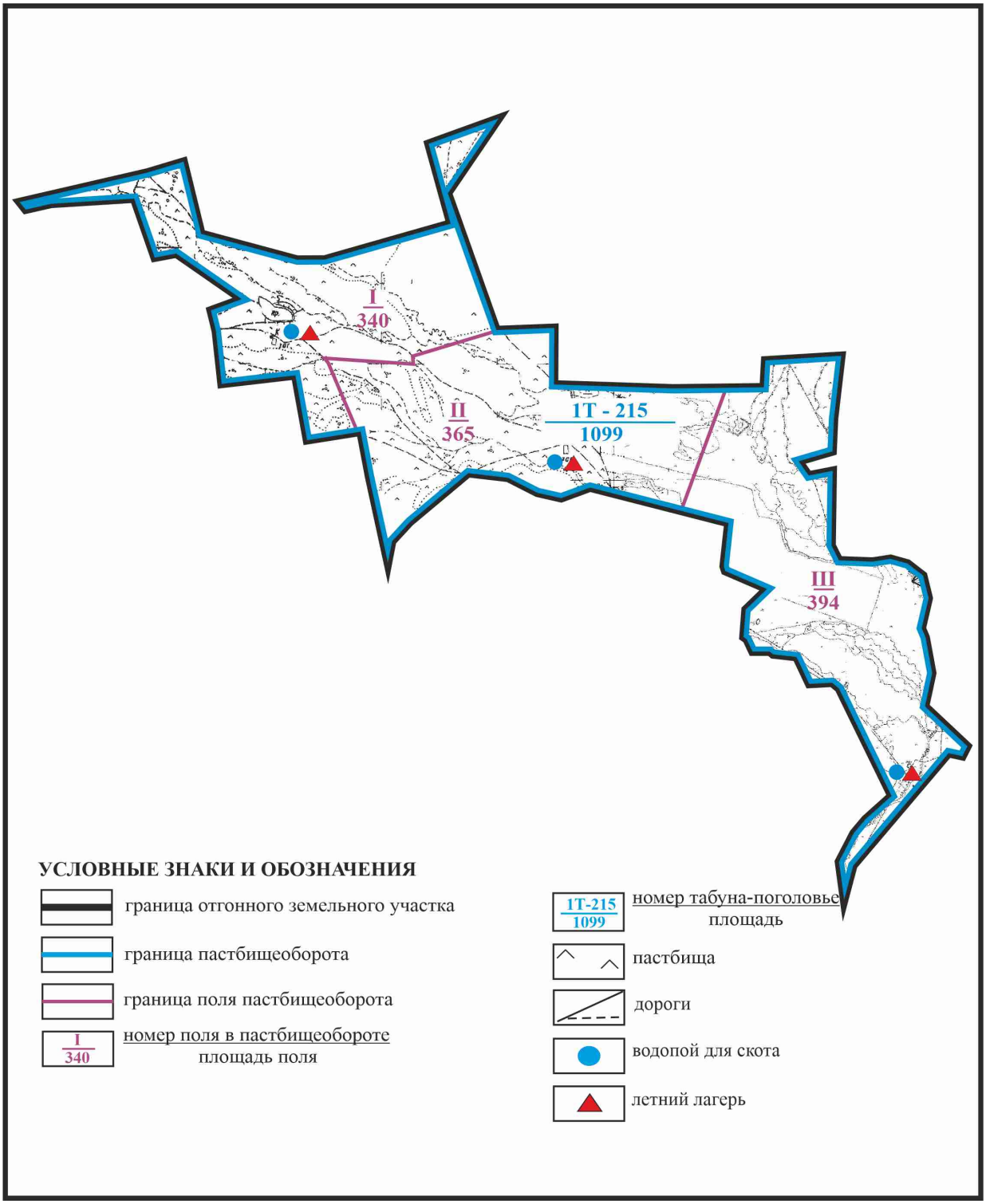

Приложение 241
к Плану по управлению
пастбищами и их использованию
по Бухар-Жыраускому району
на 2024-2028 годы

Схема доступа к водоисточникам Ростовка Ростовского сельского округа Бухар-Жырауского района (отгонный земельный участок 1099га)

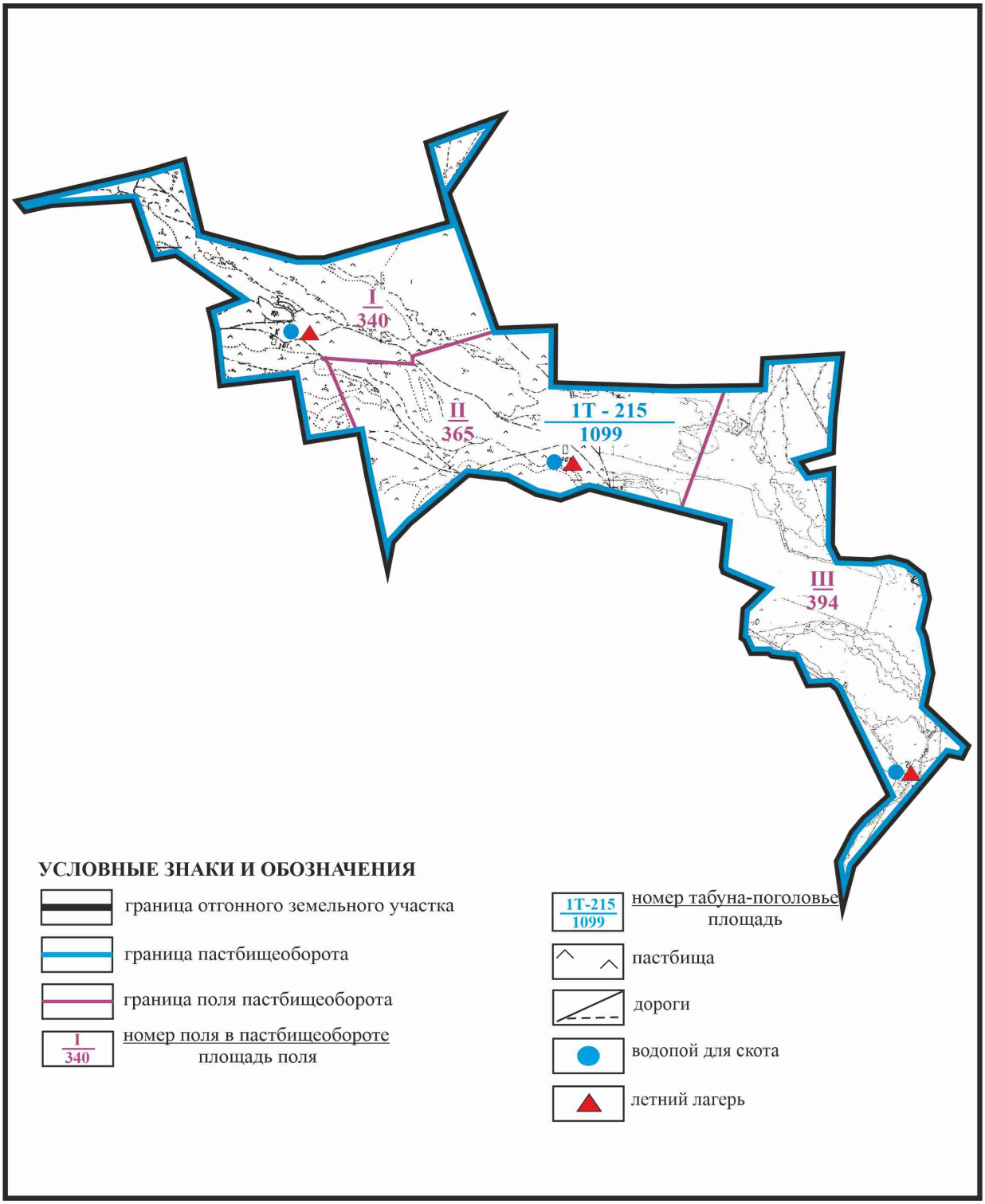

Приложение 242
к Плану по управлению
пастбищами и их использованию
по Бухар-Жыраускому району
на 2024-2028 годы

Схема расположения пастбищ на территории села Красная Нива Ростовского сельского округа Бухар-Жырауского района

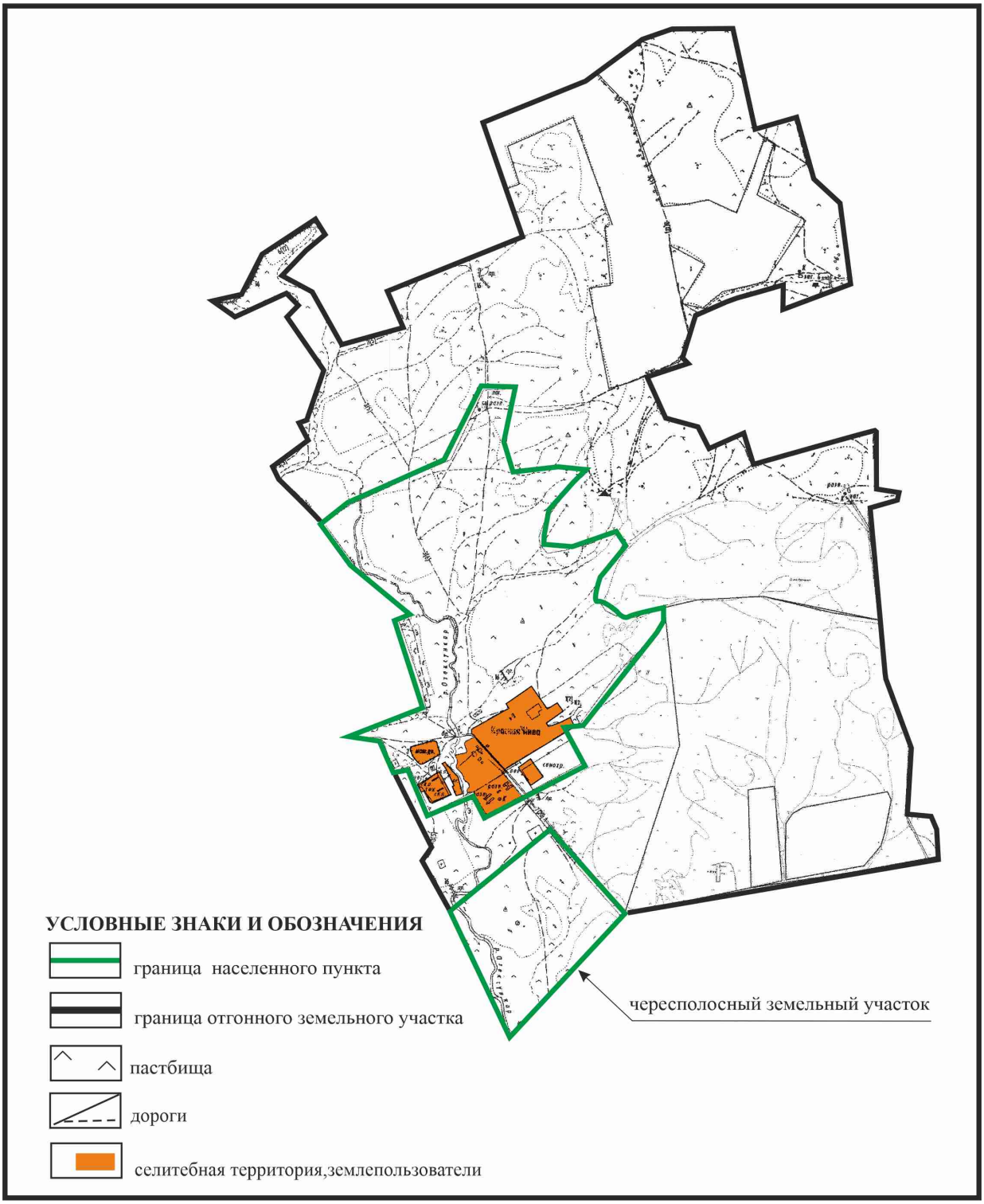

Приложение 243
к Плану по управлению
пастбищами и их использованию
по Бухар-Жыраускому району
на 2024-2028 годы

Схема с обозначением пастбищ, предназначенных для нужд населения по выпасу сельскохозяйственных животных личного подворья, в том числе общественных пастбищ, села Красная Нива Ростовского сельского округа Бухар-Жырауского района

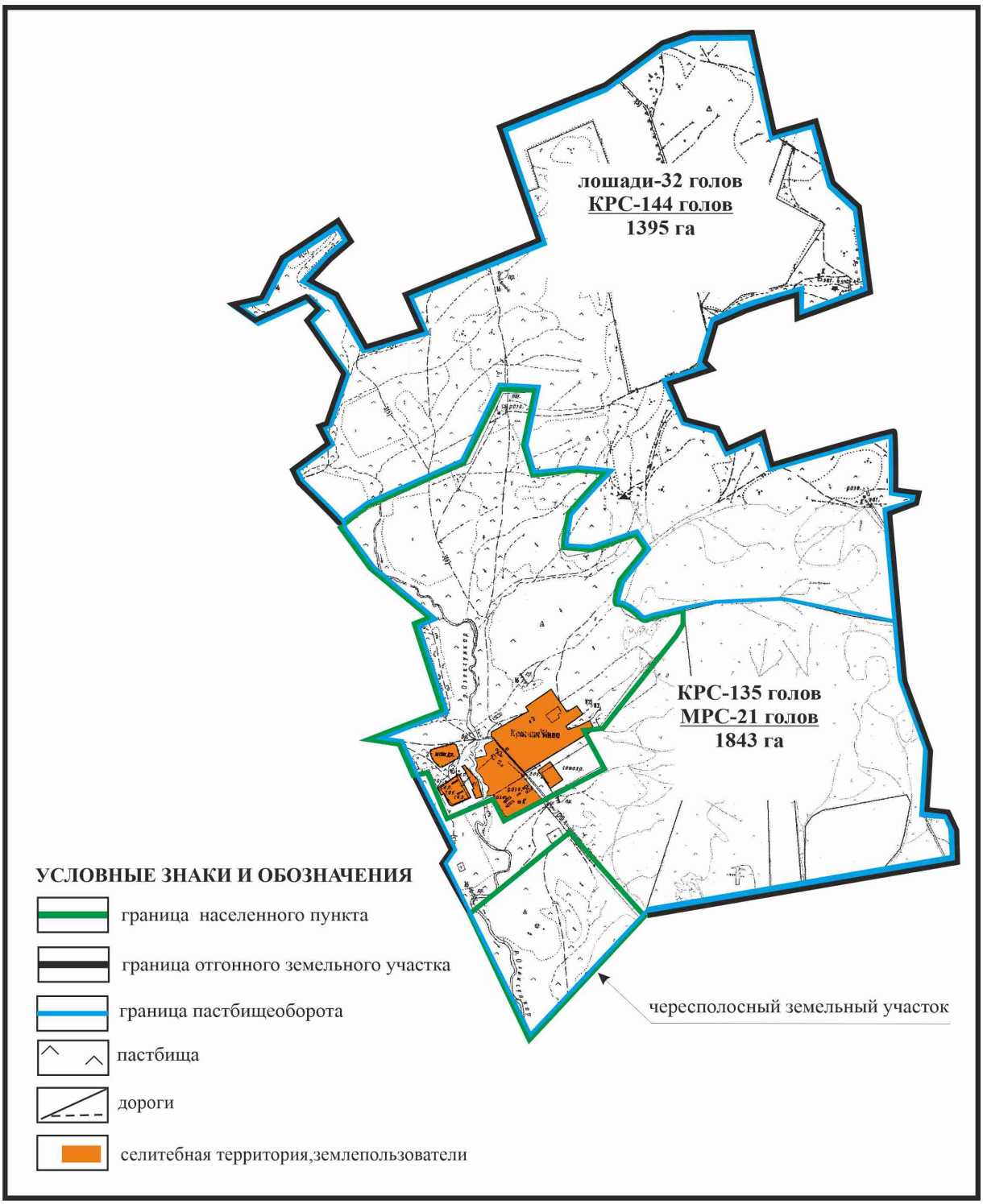

Приложение 244
к Плану по управлению
пастбищами и их использованию
по Бухар-Жыраускому району
на 2024-2028 годы

Схема с обозначением сервитутов для прогона сельскохозяйственных животных, скотопрогонных трасс и иных объектов пастбищной инфраструктуры, а также

скотомогильников (биометрических ям), села Красная Нива Ростовского сельского округа Бухар-Жырауского района

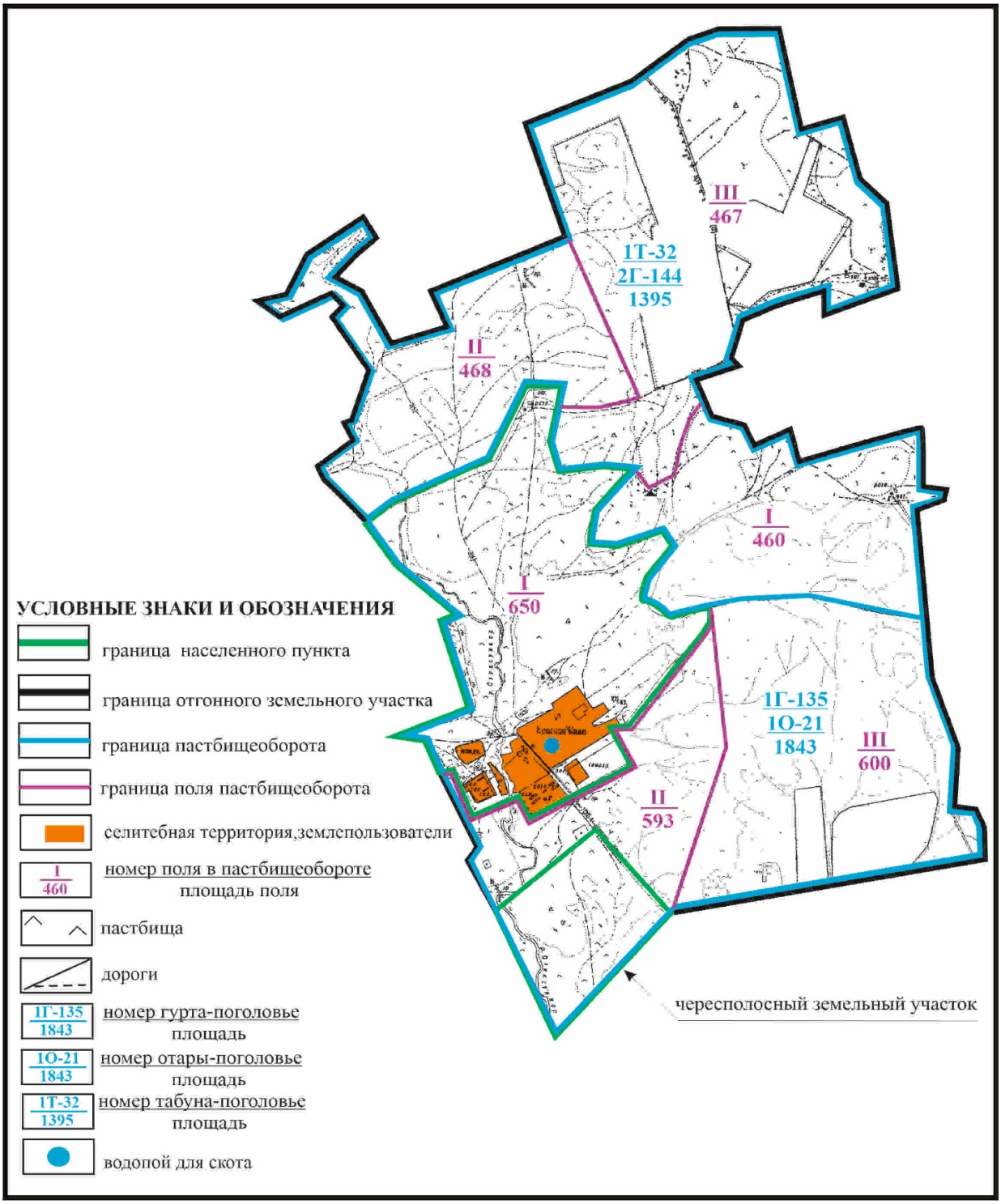

Приложение 245
к Плану по управлению
пастбищами и их использованию
по Бухар-Жыраускому району
на 2024-2028 годы

Схема доступа к водоисточникам села Красная Нива Ростовского сельского округа Бухар-Жырауского района

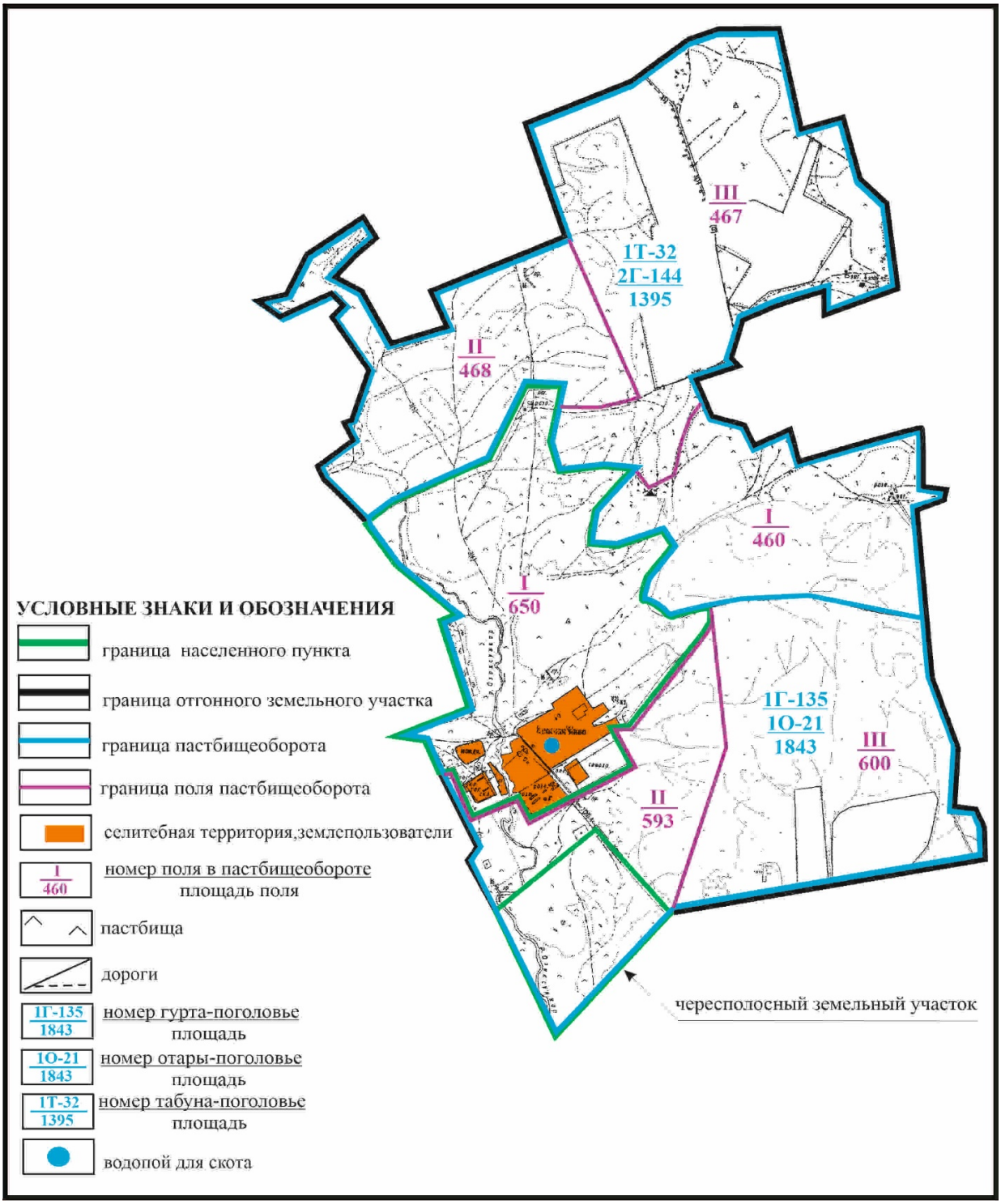

Приложение 246
к Плану по управлению
пастбищами и их использованию
по Бухар-Жыраускому району
на 2024-2028 годы

Схема расположения пастбищ на территории села Кызылжар Ростовского сельского округа Бухар-Жырауского района

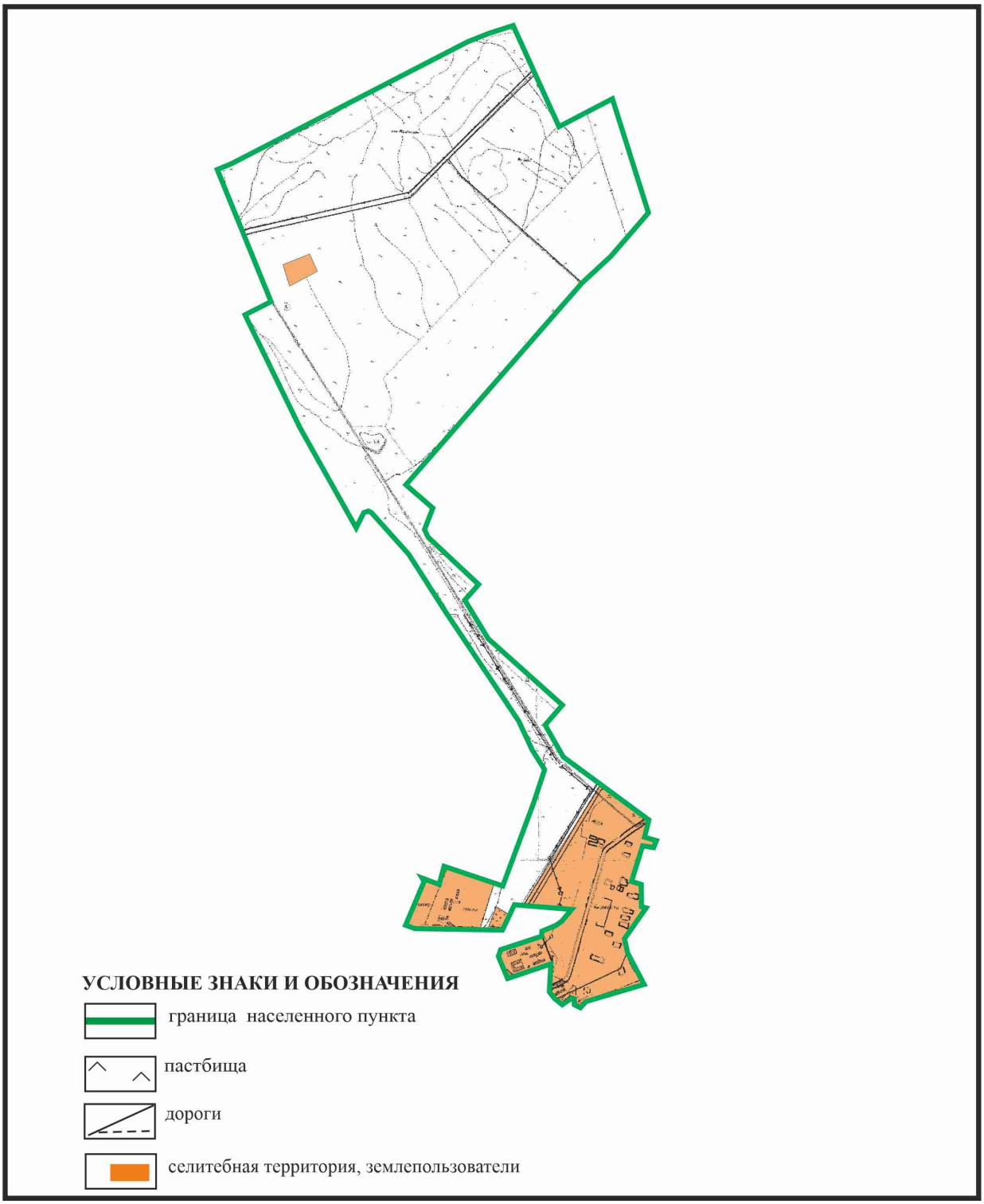

Приложение 247
к Плану по управлению
пастбищами и их использованию
по Бухар-Жыраускому району
на 2024-2028 годы

Схема с обозначением пастбищ, предназначенных для нужд населения по выпасу сельскохозяйственных животных личного подворья, в том числе общественных пастбищ, села Кызылжар Ростовского сельского округа Бухар-Жырауского района

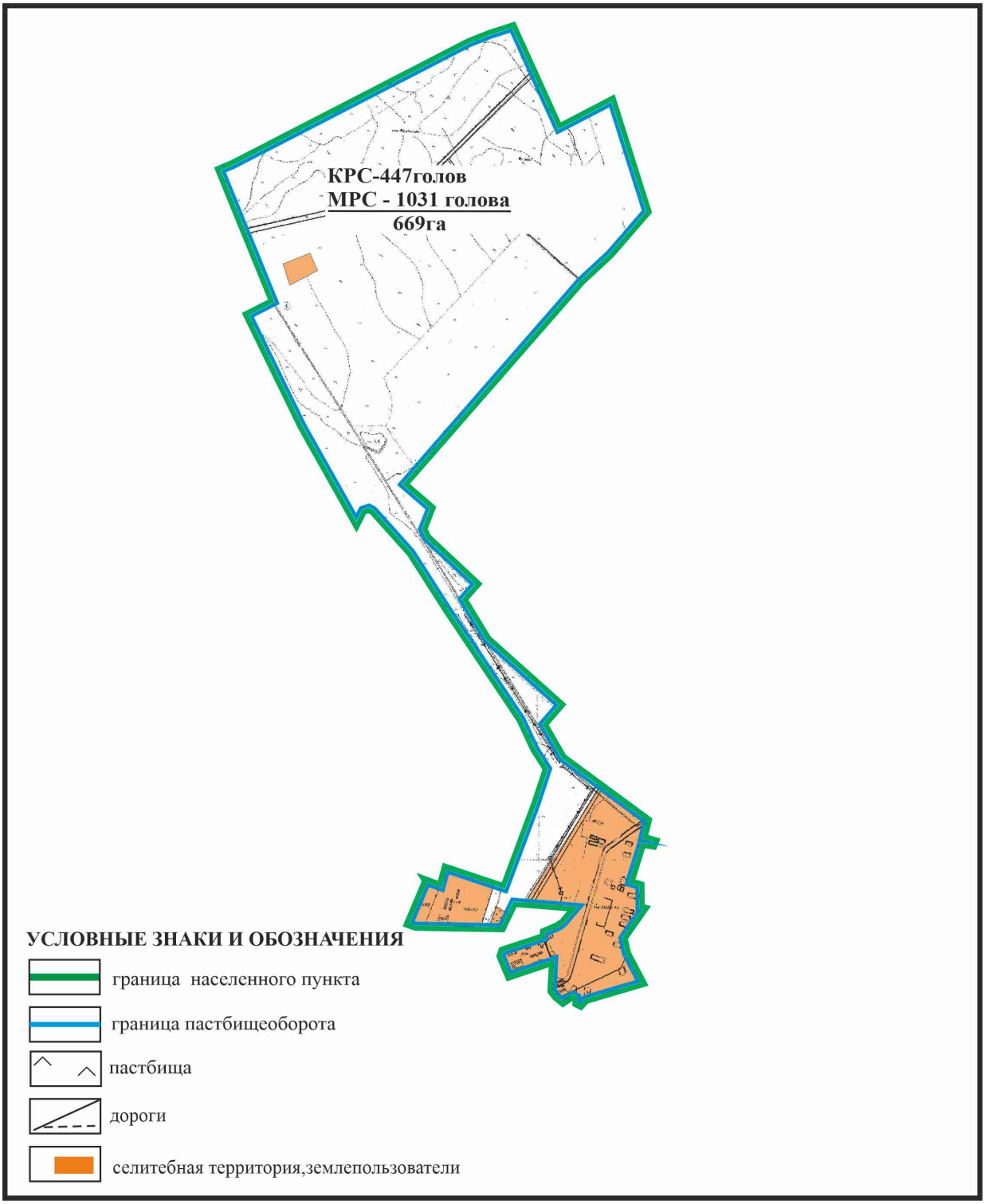

Приложение 248
к Плану по управлению
пастбищами и их использованию

по Бухар-Жыраускому району
на 2024-2028 годы

Схема с обозначением сервитутов для прогона сельскохозяйственных животных, скотопрогонных трасс и иных объектов пастбищной инфраструктуры, а также скотомогильников (биометрических ям), села Кызылжар Ростовского сельского округа Бухар-Жырауского района

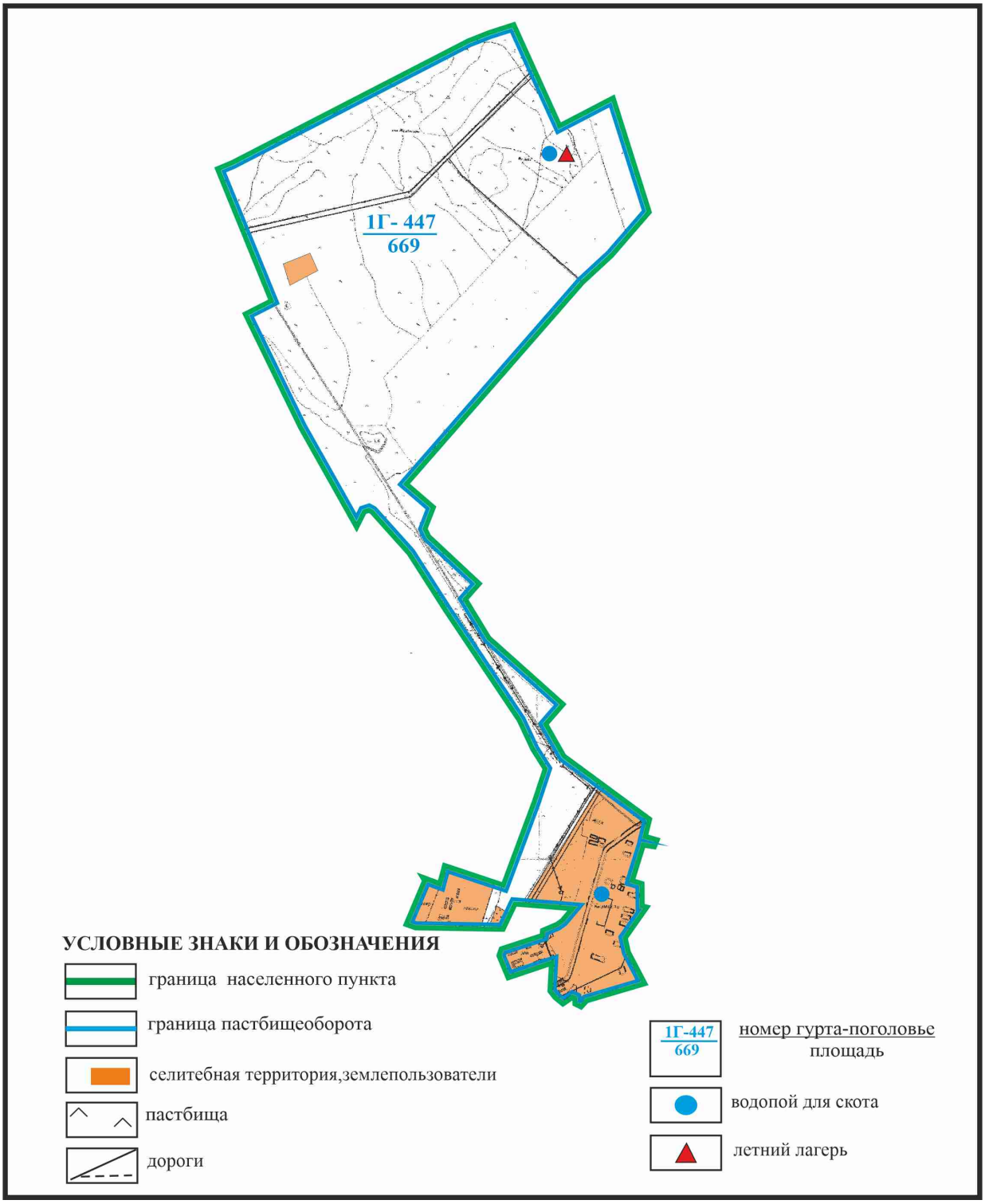

Приложение 249
к Плану по управлению
пастбищами и их использованию
по Бухар-Жыраускому району
на 2024-2028 годы

Схема доступа к водоисточникам села Кызылжар Ростовского сельского округа Бухар-Жырауского района

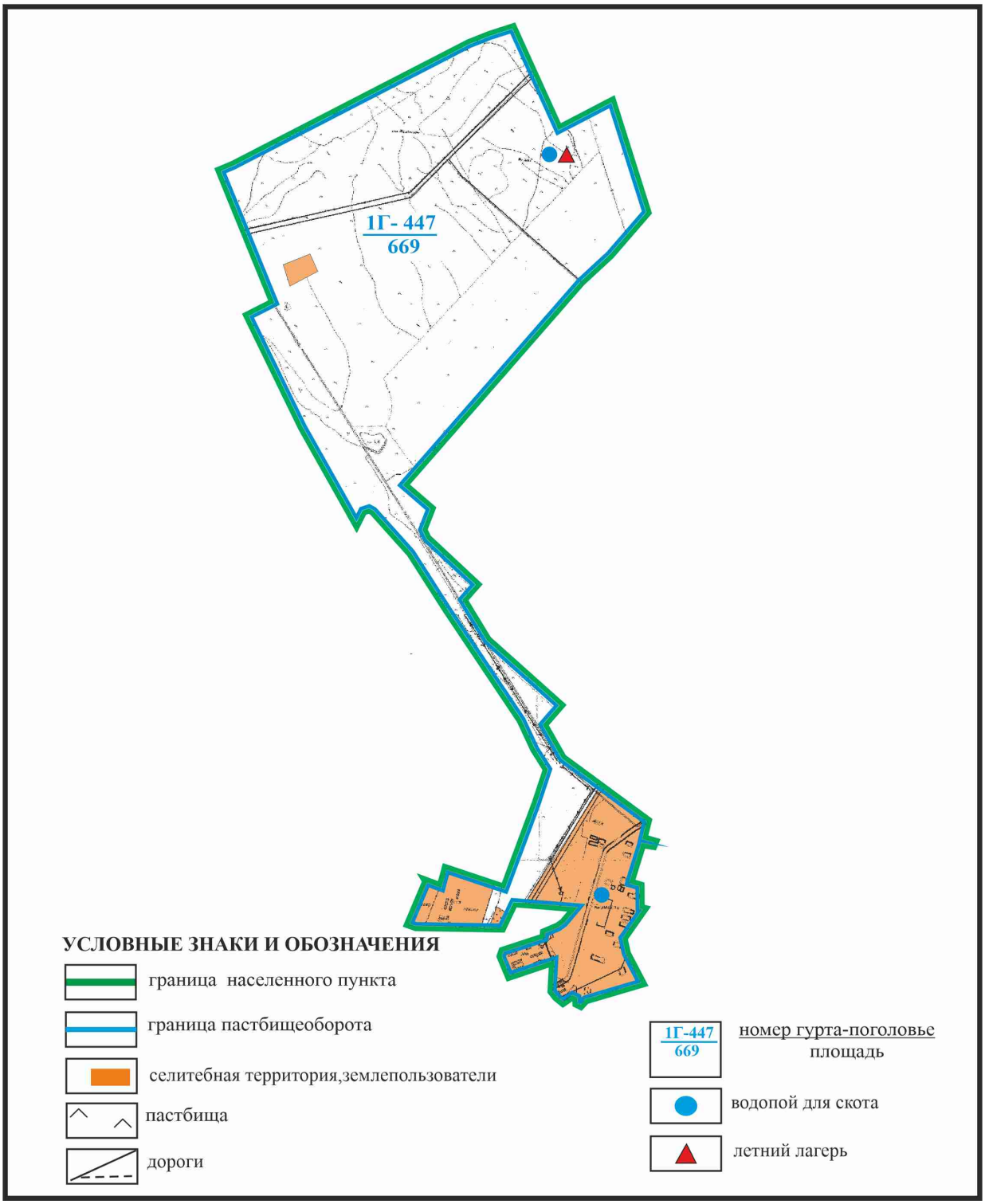

Приложение 250
к Плану по управлению
пастбищами и их использованию
по Бухар-Жыраускому району
на 2024-2028 годы

Схема размещения поголовья сельскохозяйственных животных на отгонных пастбищах села Кызылжар Ростовского сельского округа Бухар-Жырауского района (отгонный земельный участок 307га)

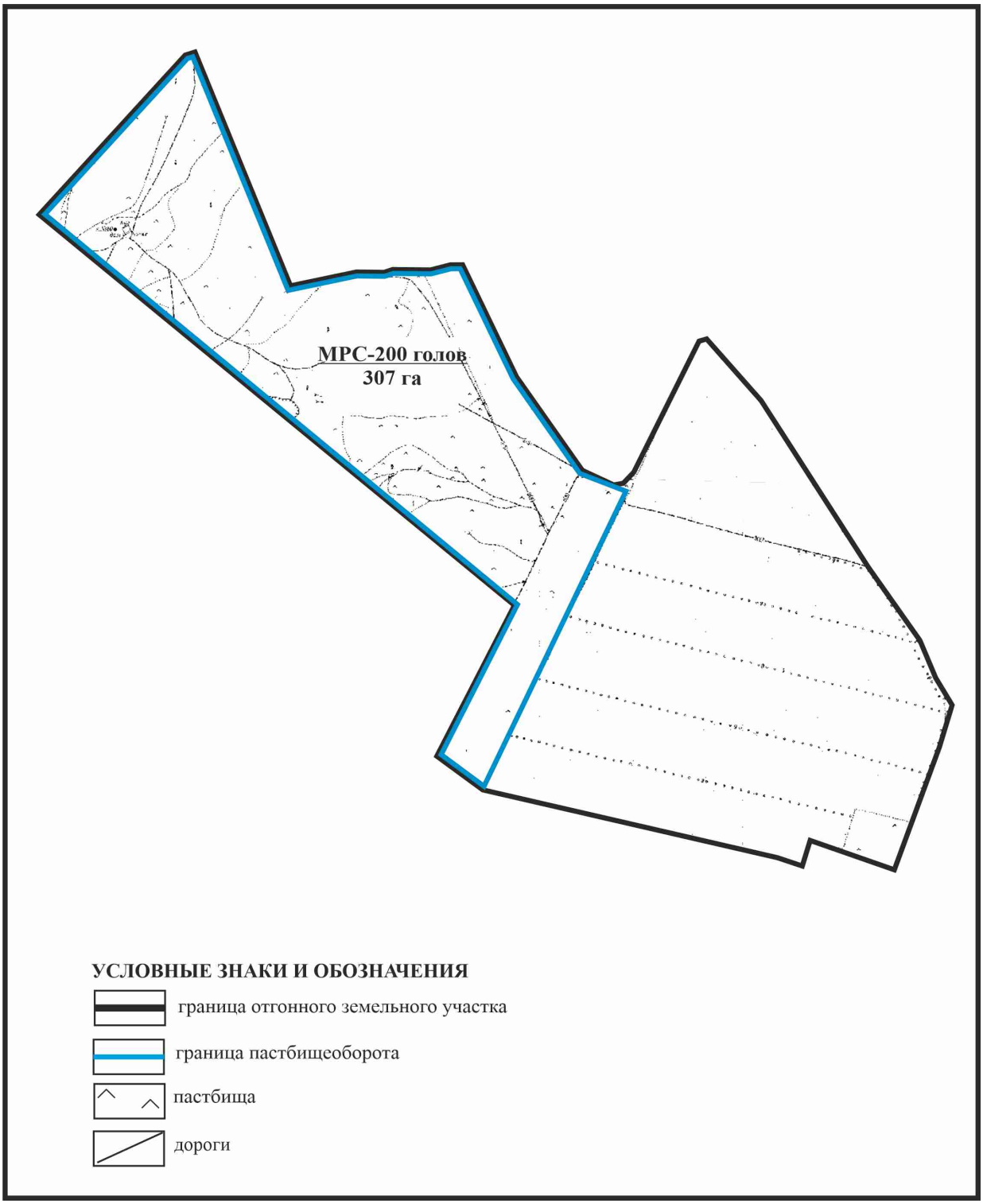

Приложение 251
к Плану по управлению
пастбищами и их использованию
по Бухар-Жыраускому району
на 2024-2028 годы

Схема с обозначением сервитутов для прогона сельскохозяйственных животных, скотопрогонных трасс и иных объектов пастбищной инфраструктуры, а также

скотомогильников (биометрических ям), села Кызылжар Ростовского сельского округа Бухар-Жырауского района (отгонный земельный участок 307га)

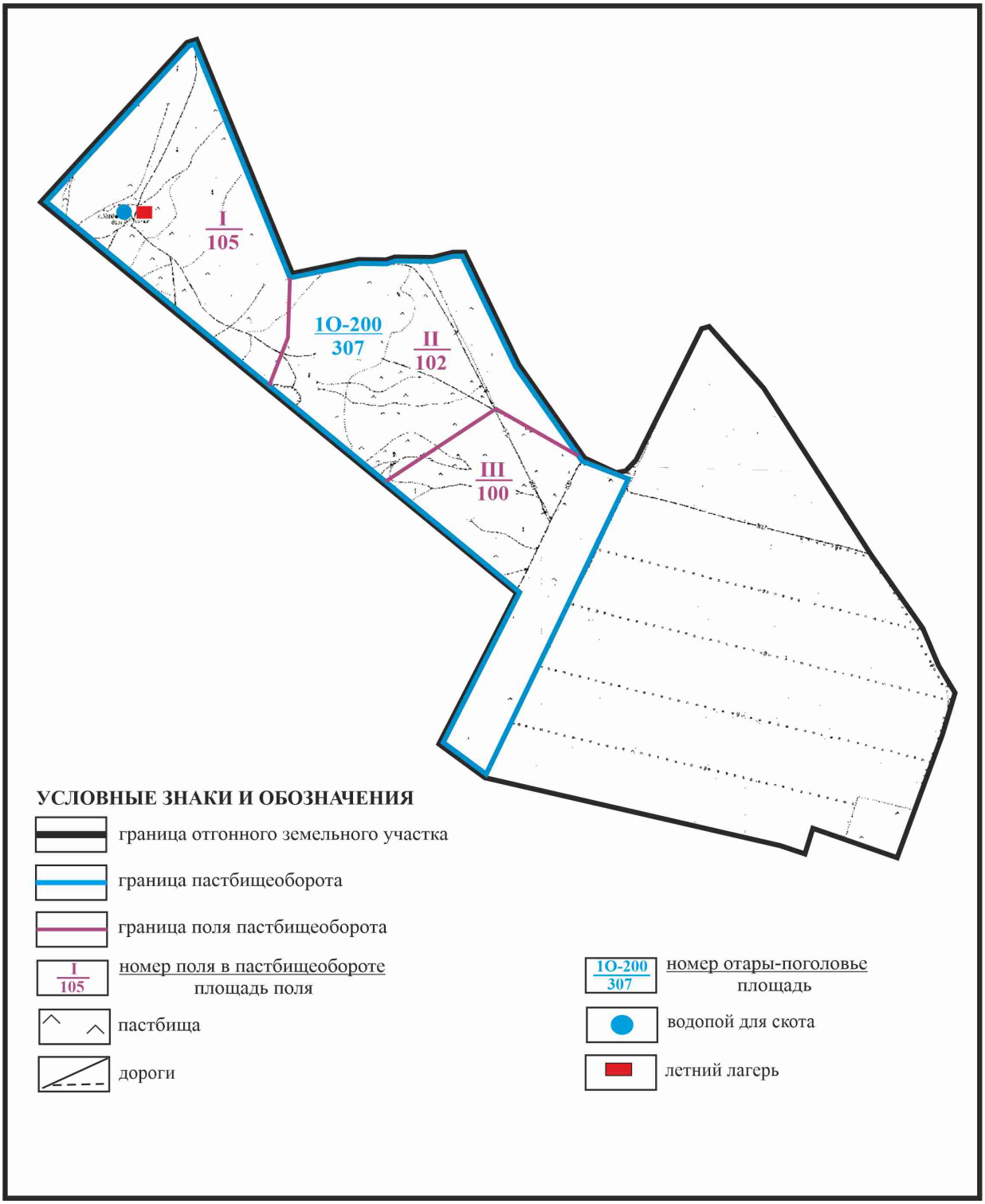

Приложение 252
к Плану по управлению
пастбищами и их использованию
по Бухар-Жыраускому району
на 2024-2028 годы

Схема доступа к водоисточникам села Кызылжар Ростовского сельского округа Бухар-Жырауского района (отгонный земельный участок 307га)

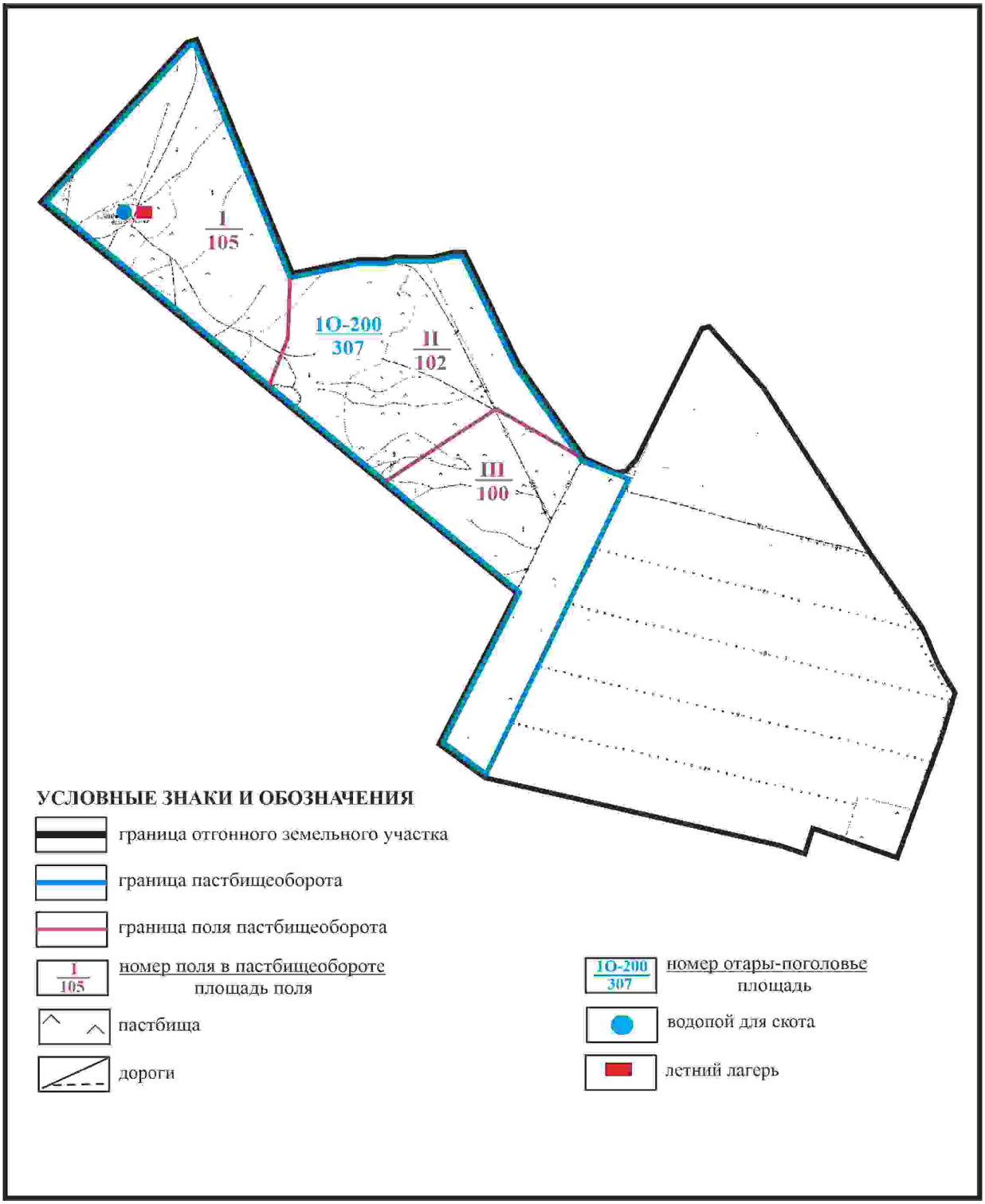

Приложение 253
к Плану по управлению
пастбищами и их использованию
по Бухар-Жыраускому району
на 2024-2028 годы

Схема размещения поголовья сельскохозяйственных животных на отгонных пастбищах села Кызылжар Ростовского сельского округа Бухар-Жырауского района (отгонный земельный участок 1548га)

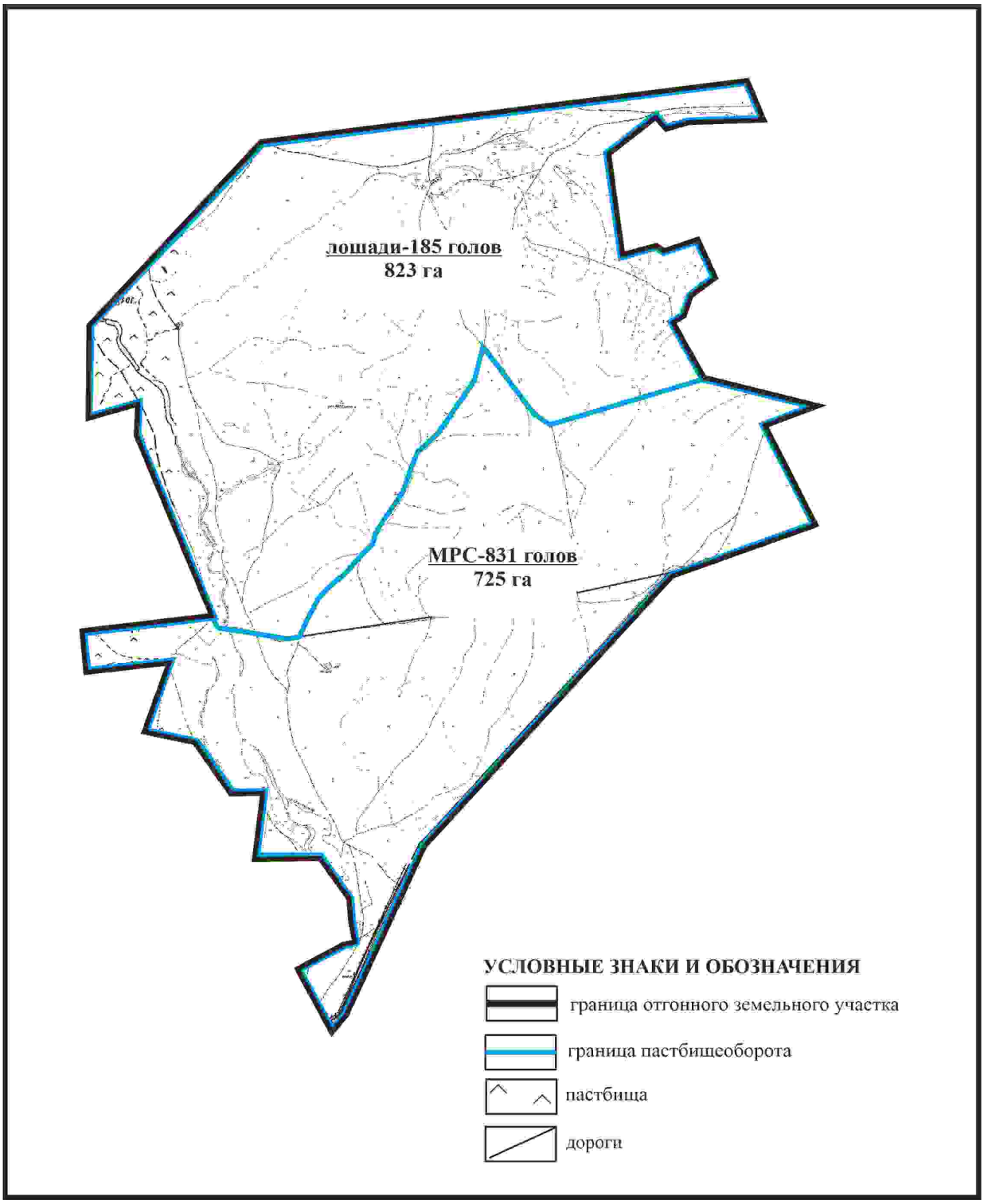

Приложение 254
к Плану по управлению
пастбищами и их использованию

по Бухар-Жыраускому району
на 2024-2028 годы

Схема с обозначением сервитутов для прогона сельскохозяйственных животных, скотопрогонных трасс и иных объектов пастбищной инфраструктуры, а также скотомогильников (биометрических ям), села Кызылжар Ростовского сельского округа Бухар-Жырауского района (отгонный земельный участок 1548га)

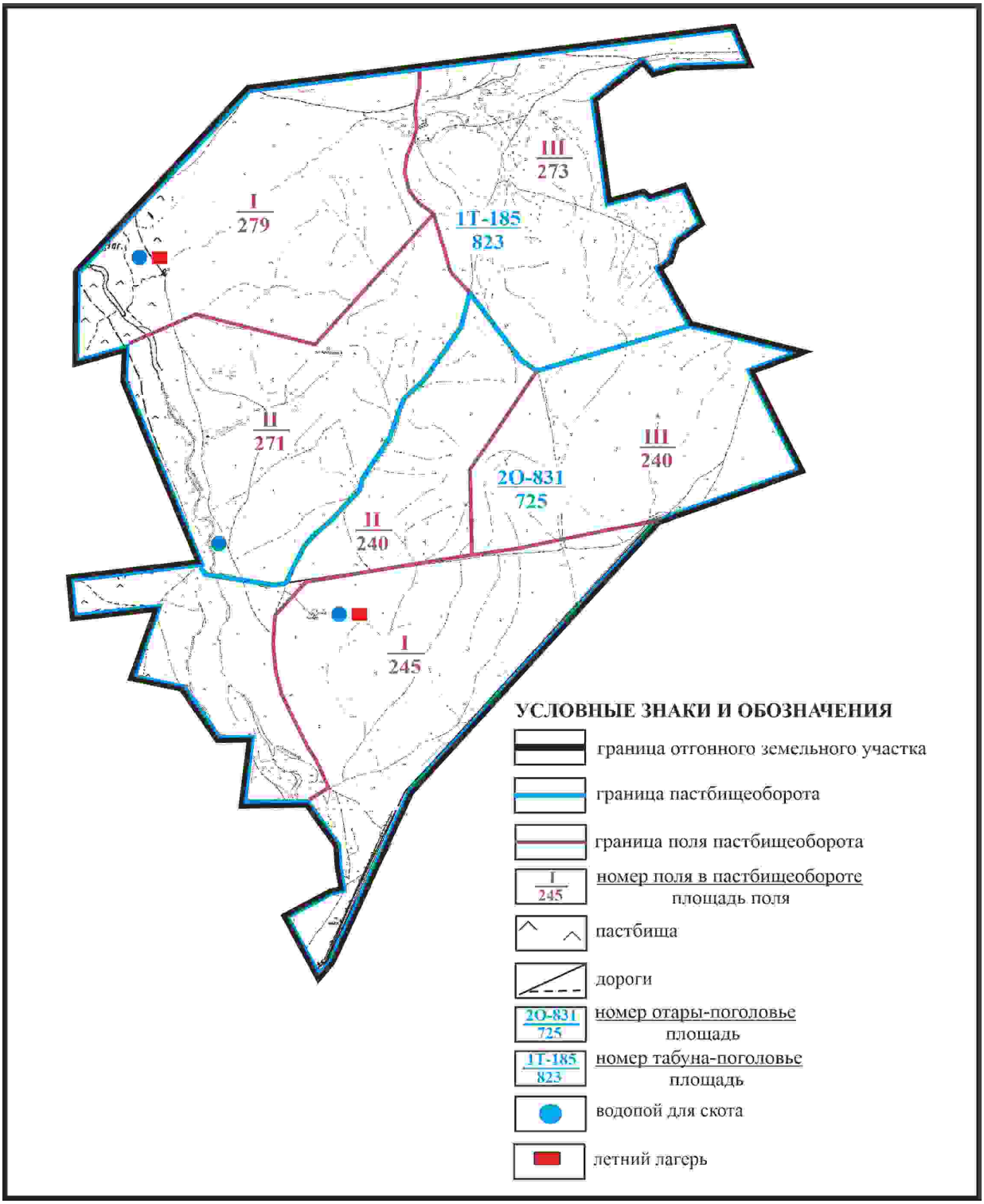

Приложение 255
к Плану по управлению
пастбищами и их использованию
по Бухар-Жыраускому району
на 2024-2028 годы

Схема доступа к водоисточникам села Кызылжар Ростовского сельского округа Бухар-Жырауского района (отгонный земельный участок 1548га)

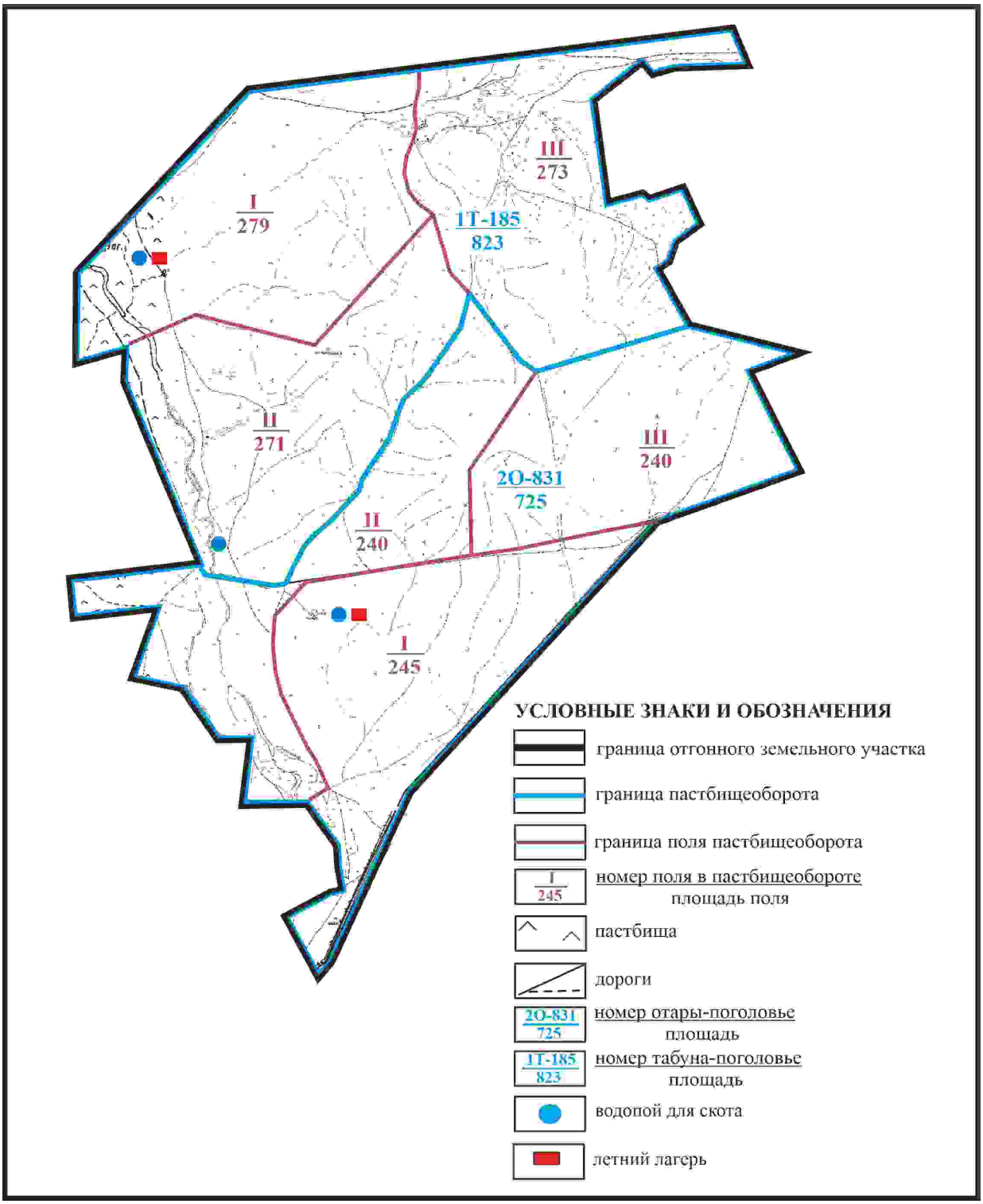

Приложение 256
к Плану по управлению
пастбищами и их использованию
по Бухар-Жыраускому району
на 2024-2028 годы

Схема расположения пастбищ на территории села Самарканд Самаркандского сельского округа Бухар-Жырауского района

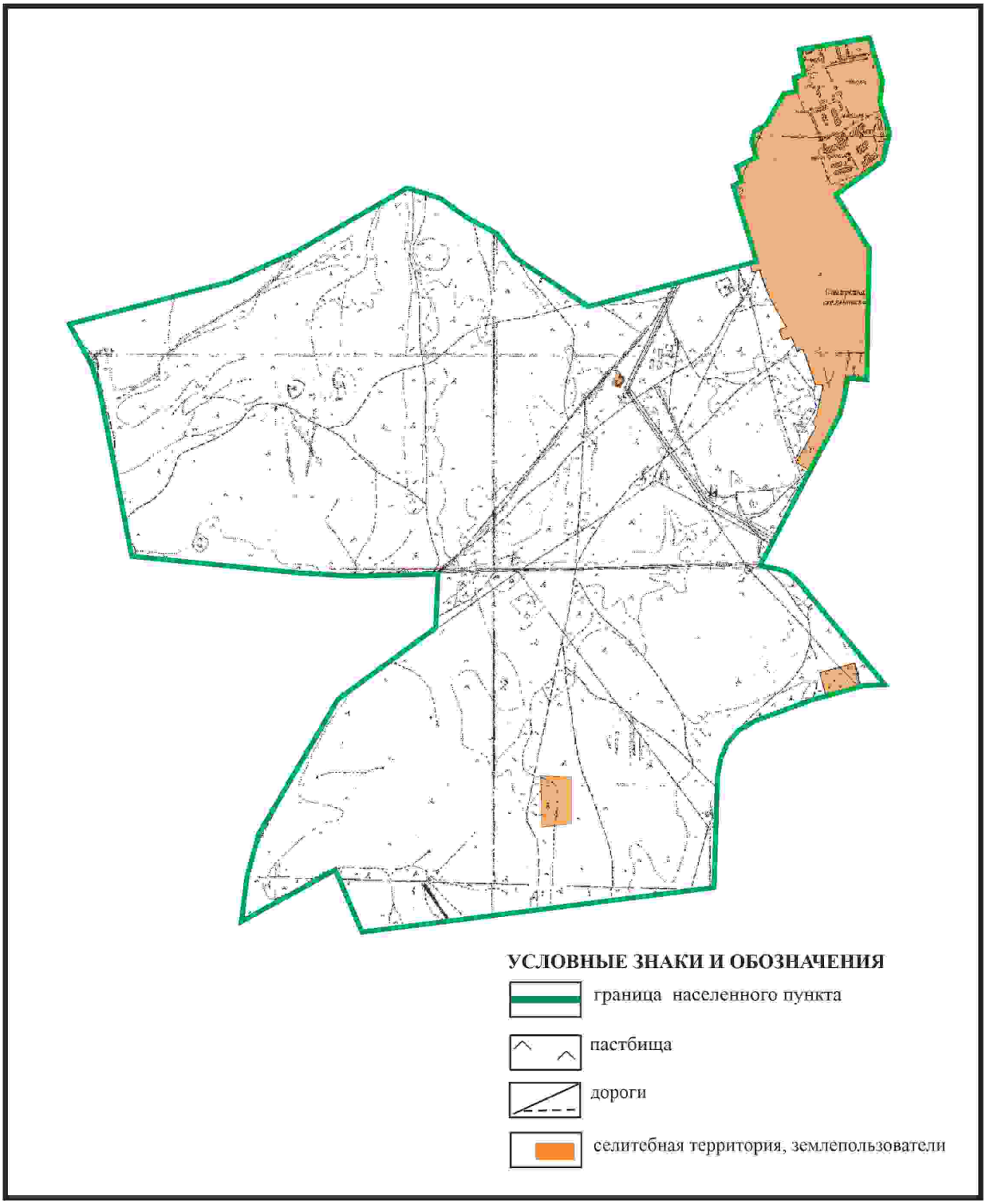

Приложение 257
к Плану по управлению
пастбищами и их использованию
по Бухар-Жыраускому району
на 2024-2028 годы

Схема с обозначением пастбищ, предназначенных для нужд населения по выпасу сельскохозяйственных животных личного подворья, в том числе общественных пастбищ, села Самарканд Самаркандского сельского округа Бухар-Жырауского района

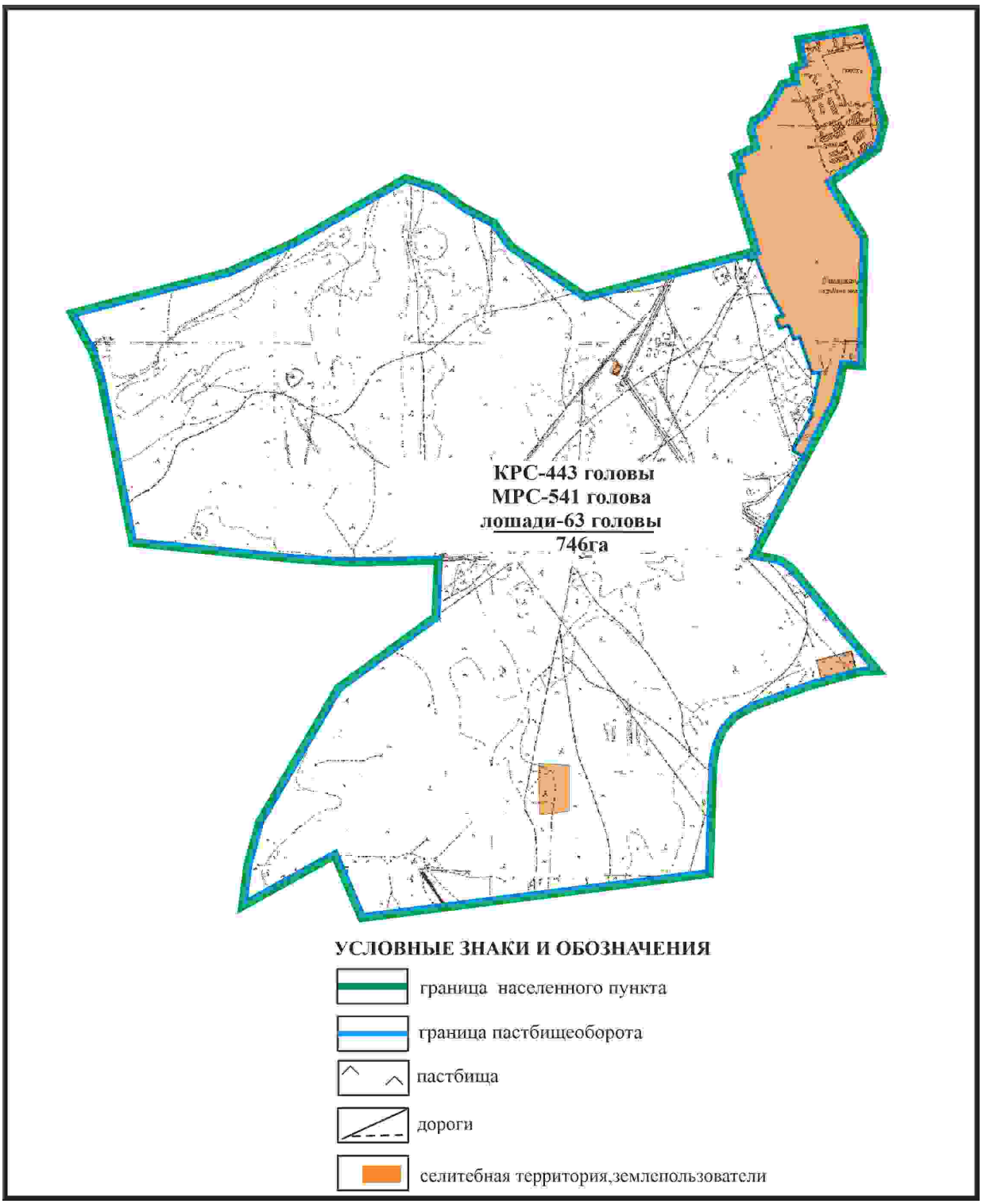

Приложение 258
к Плану по управлению
пастбищами и их использованию
по Бухар-Жыраускому району
на 2024-2028 годы

Схема с обозначением сервитутов для прогона сельскохозяйственных животных, скотопрогонных трасс и иных объектов пастбищной инфраструктуры, а также

скотомогильников (биометрических ям), села Самарканд Самаркандского сельского округа Бухар-Жырауского района

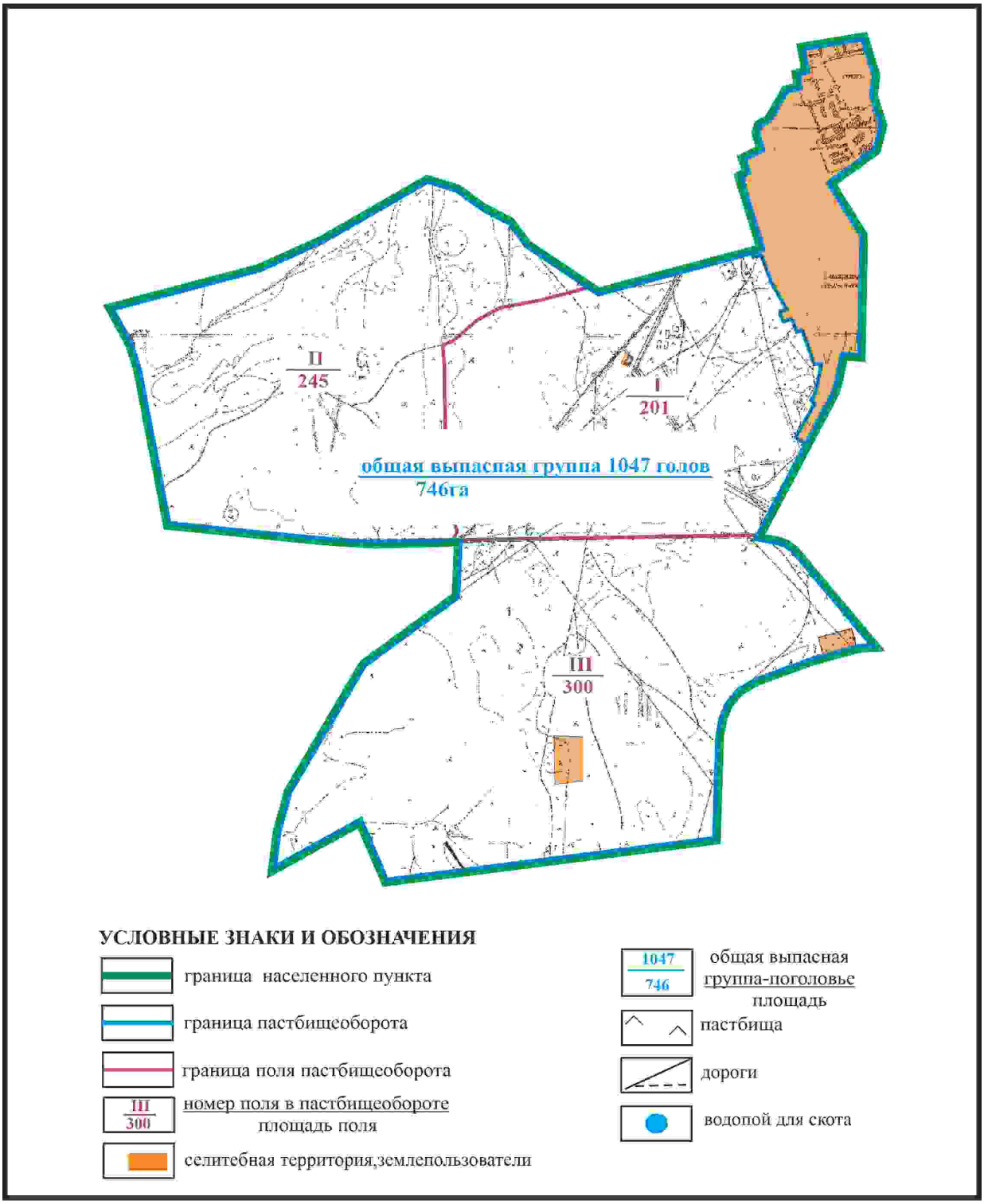

Приложение 259
к Плану по управлению
пастбищами и их использованию
по Бухар-Жыраускому району
на 2024-2028 годы

Схема доступа к водоисточникам села Самарканд Самаркандского сельского округа Бухар-Жырауского района

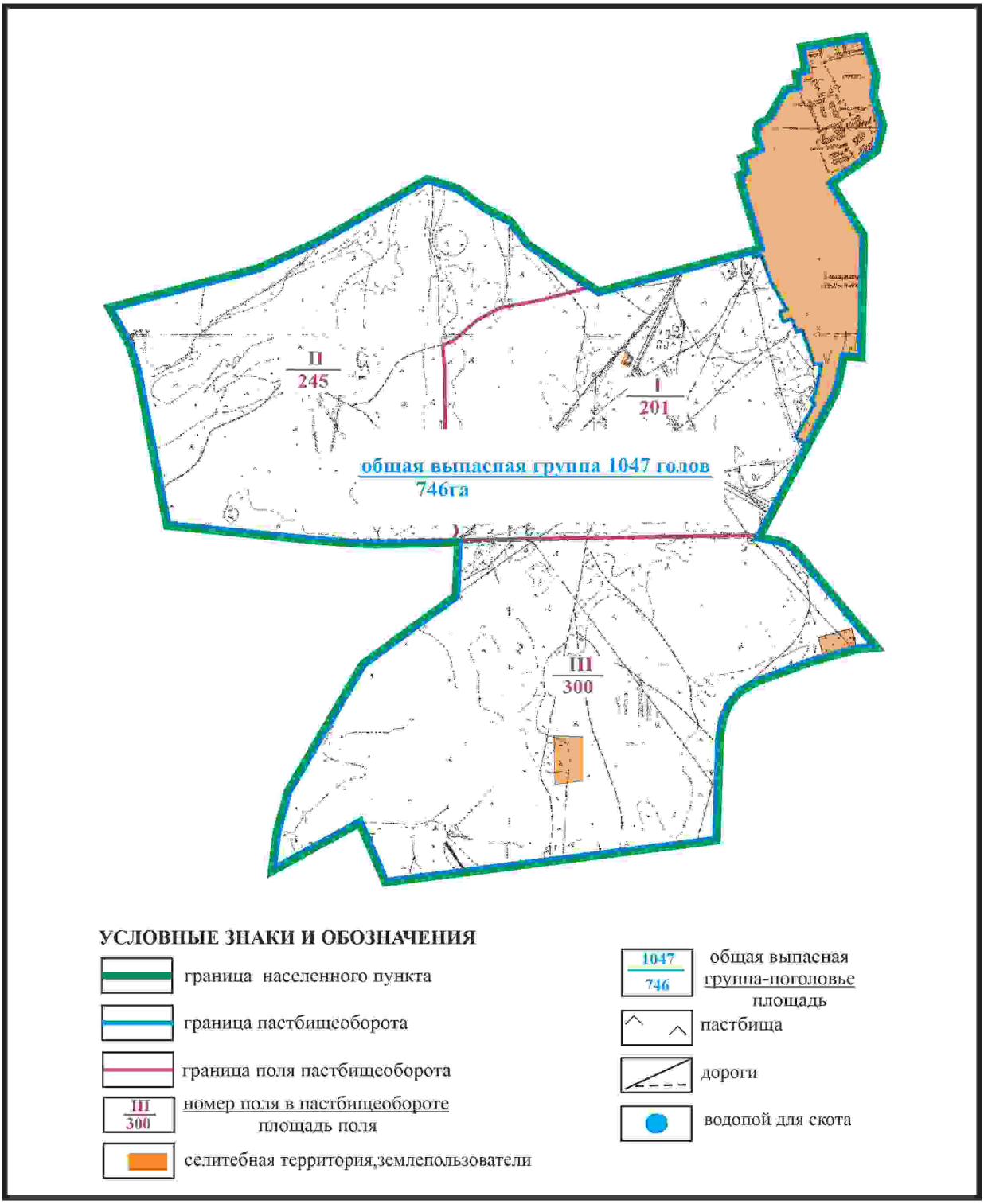

Приложение 260
к Плану по управлению
пастбищами и их использованию
по Бухар-Жыраускому району
на 2024-2028 годы

Схема расположения пастбищ на территории села Чкалово Самаркандского сельского округа Бухар-Жырауского района

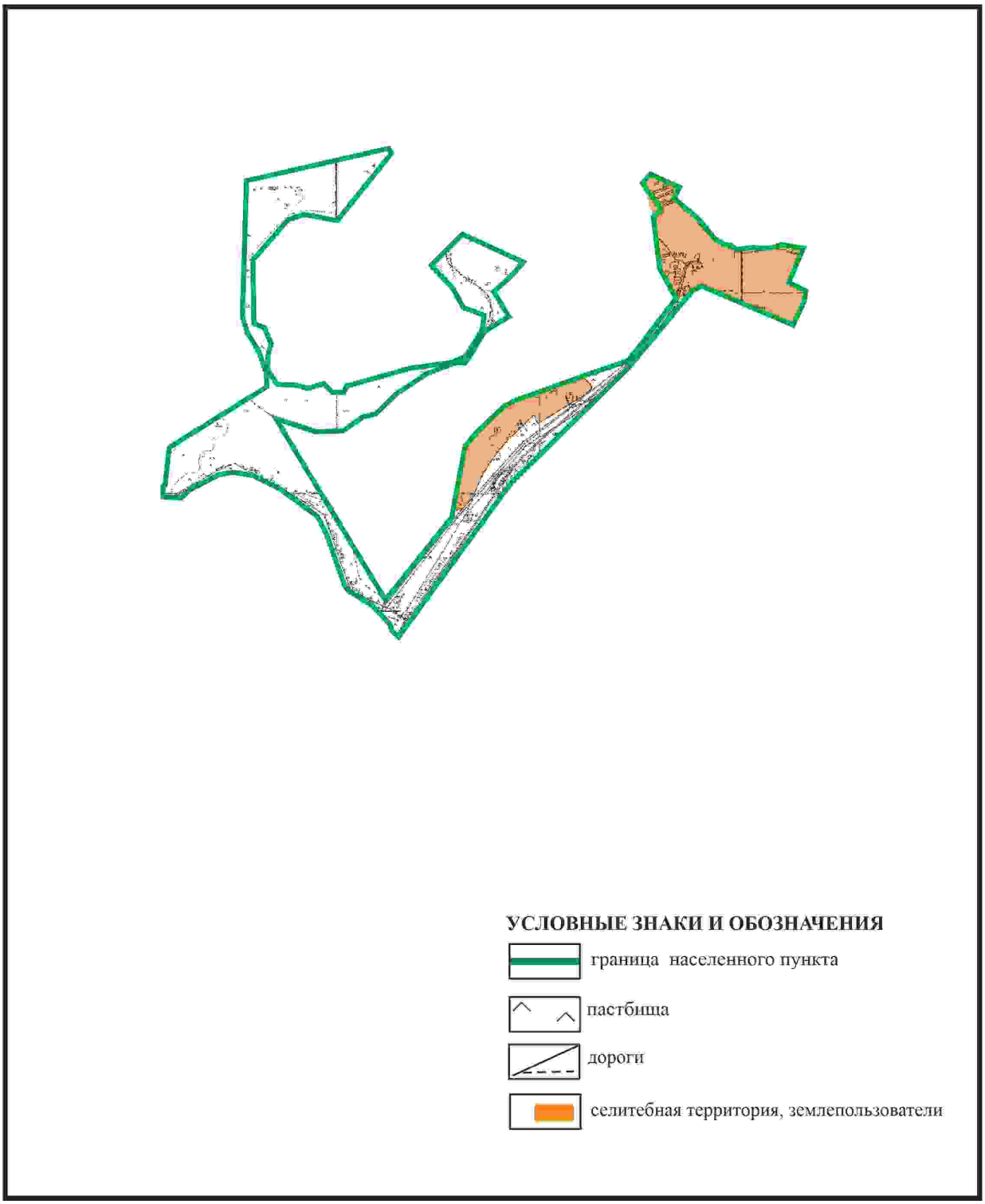

Приложение 261
к Плану по управлению

пастбищами и их использованию
по Бухар-Жыраускому району
на 2024-2028 годы

Схема с обозначением пастбищ, предназначенных для нужд населения по выпасу сельскохозяйственных животных личного подворья, в том числе общественных пастбищ, села Чкалово Самаркандского сельского округа Бухар-Жырауского района

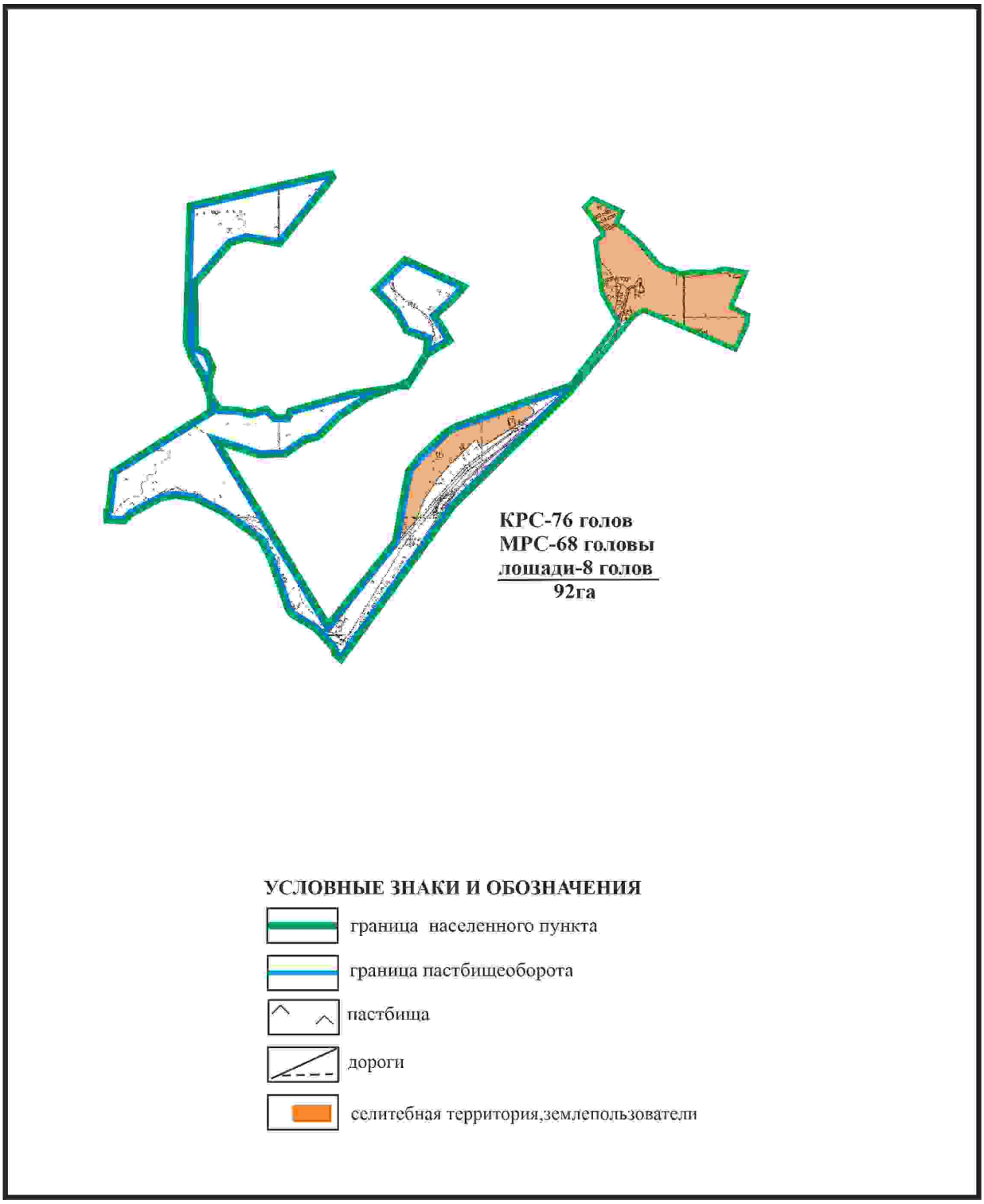

Приложение 262
к Плану по управлению
пастбищами и их использованию
по Бухар-Жыраускому району
на 2024-2028 годы

Схема с обозначением сервитутов для прогона сельскохозяйственных животных, скотопрогонных трасс и иных объектов пастбищной инфраструктуры, а также скотомогильников (биометрических ям), села Чкалово Самаркандского сельского округа Бухар-Жырауского района

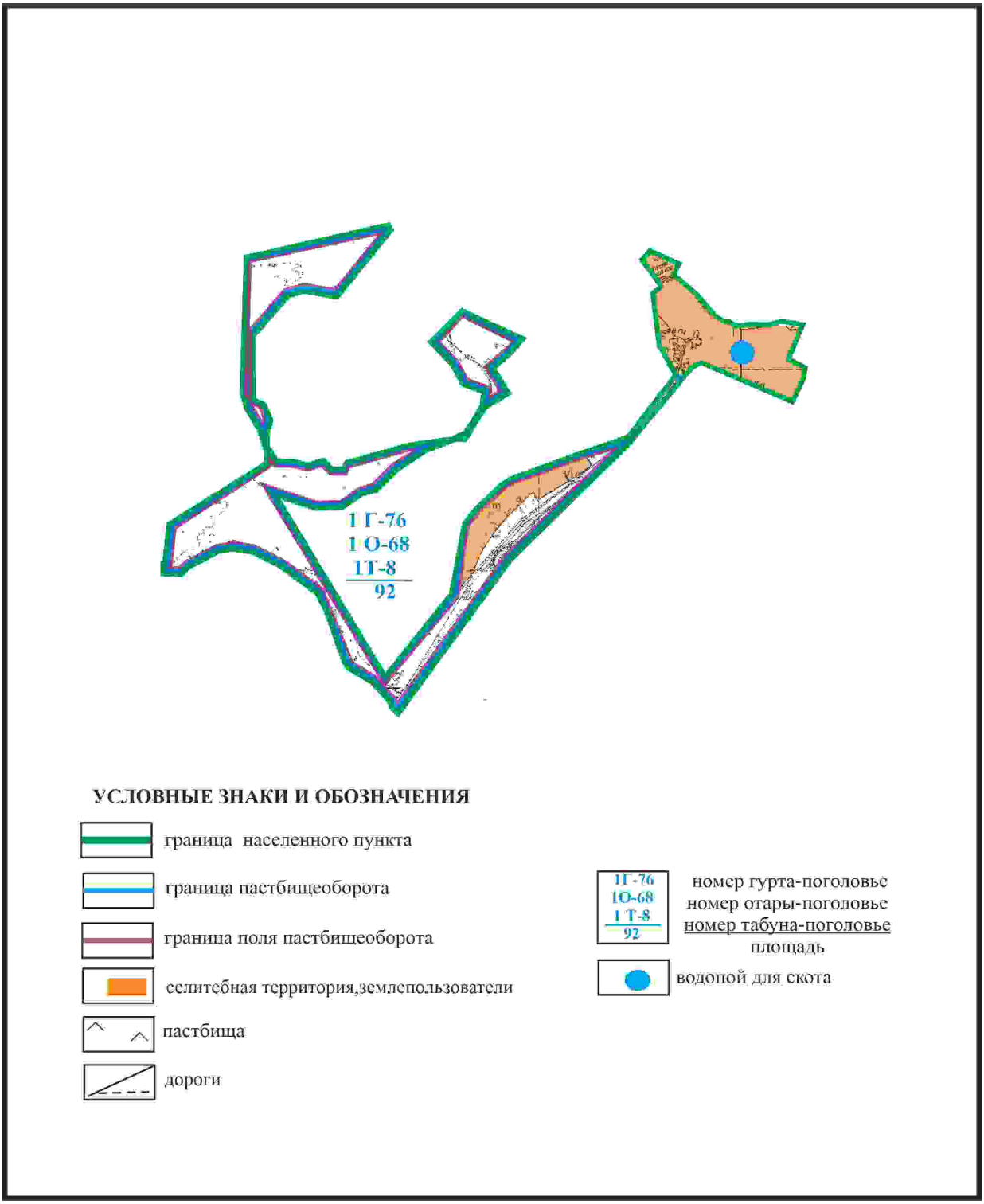

Приложение 263
к Плану по управлению
пастбищами и их использованию
по Бухар-Жыраускому району
на 2024-2028 годы

Схема доступа к водоисточникам села Чкалово Самаркандского сельского округа Бухар-Жырауского района

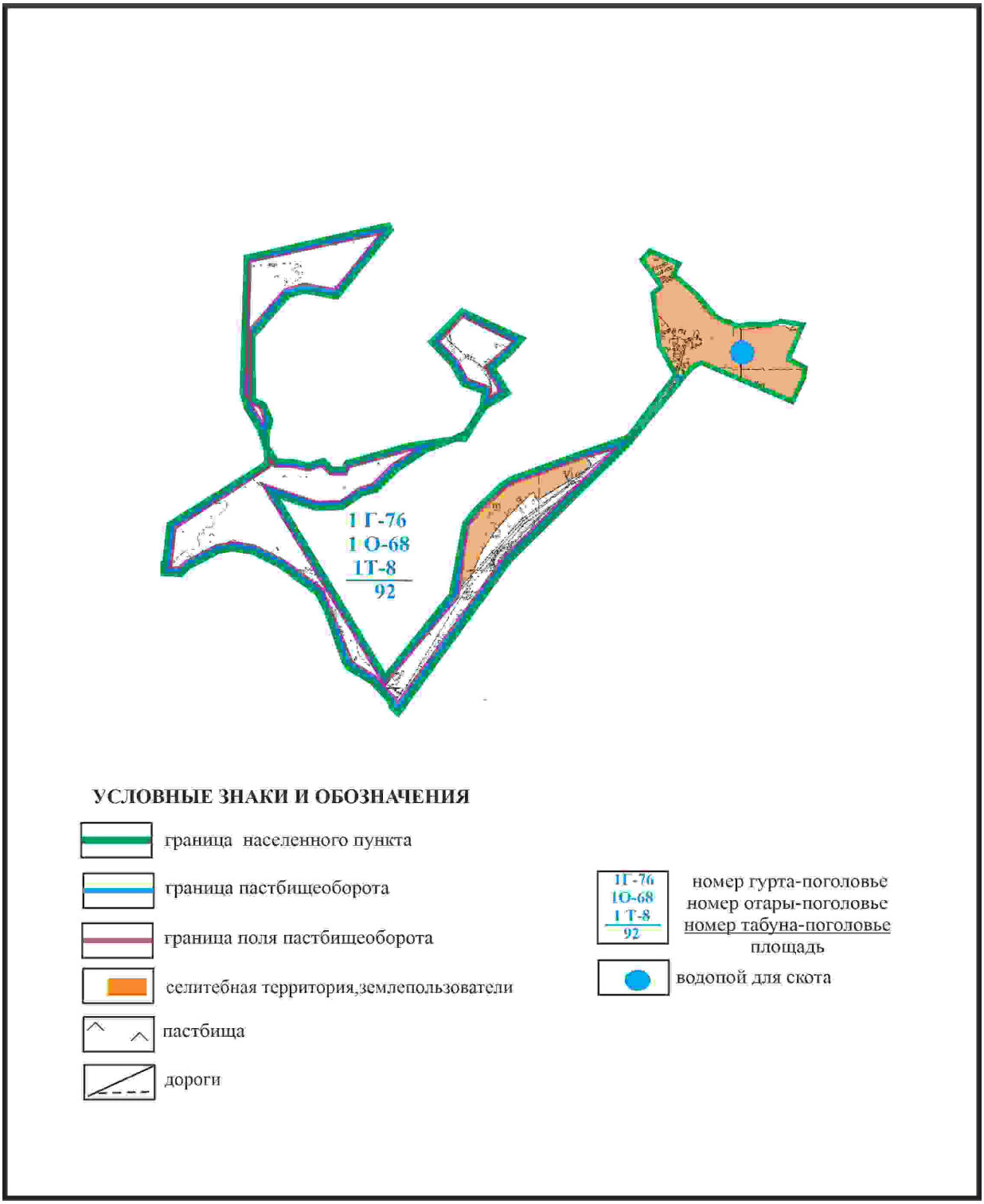

Приложение 264
к Плану по управлению
пастбищами и их использованию
по Бухар-Жыраускому району
на 2024-2028 годы

Схема расположения пастбищ на территории села Тегизжол Самаркандского сельского округа Бухар-Жыраускогo района (чересполосные земельные участки 92 га и 136 га)

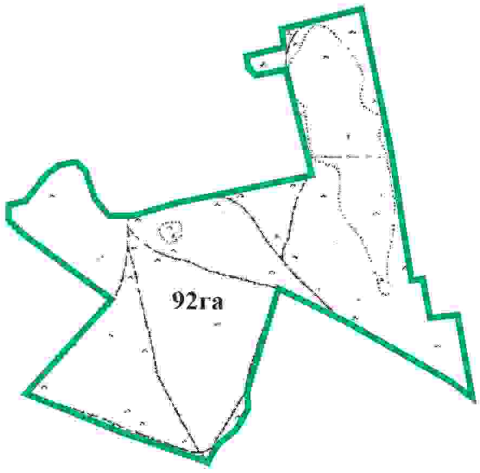

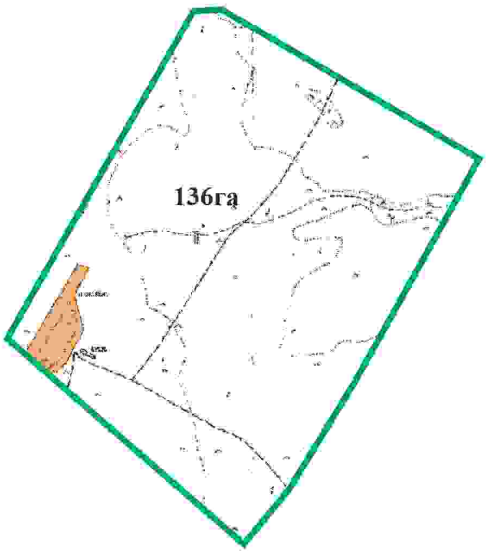

УСЛОВНЫЕ ЗНАКИ И ОБОЗНАЧЕНИЯ

граница населенного пункта (чересполосные земельные участки)

пастбища

дороги

селитебная территория, землепользователи

Приложение 265
к Плану по управлению
пастбищами и их использованию
по Бухар-Жыраускому району
на 2024-2028 годы

Схема с обозначением пастбищ , которые могут быть предоставлены в землепользование пастбищепользователям села Тегизжол Самаркандского сельского округа Бухар-Жырауского района (чересполосные земельные участки 92 га и 136 га)

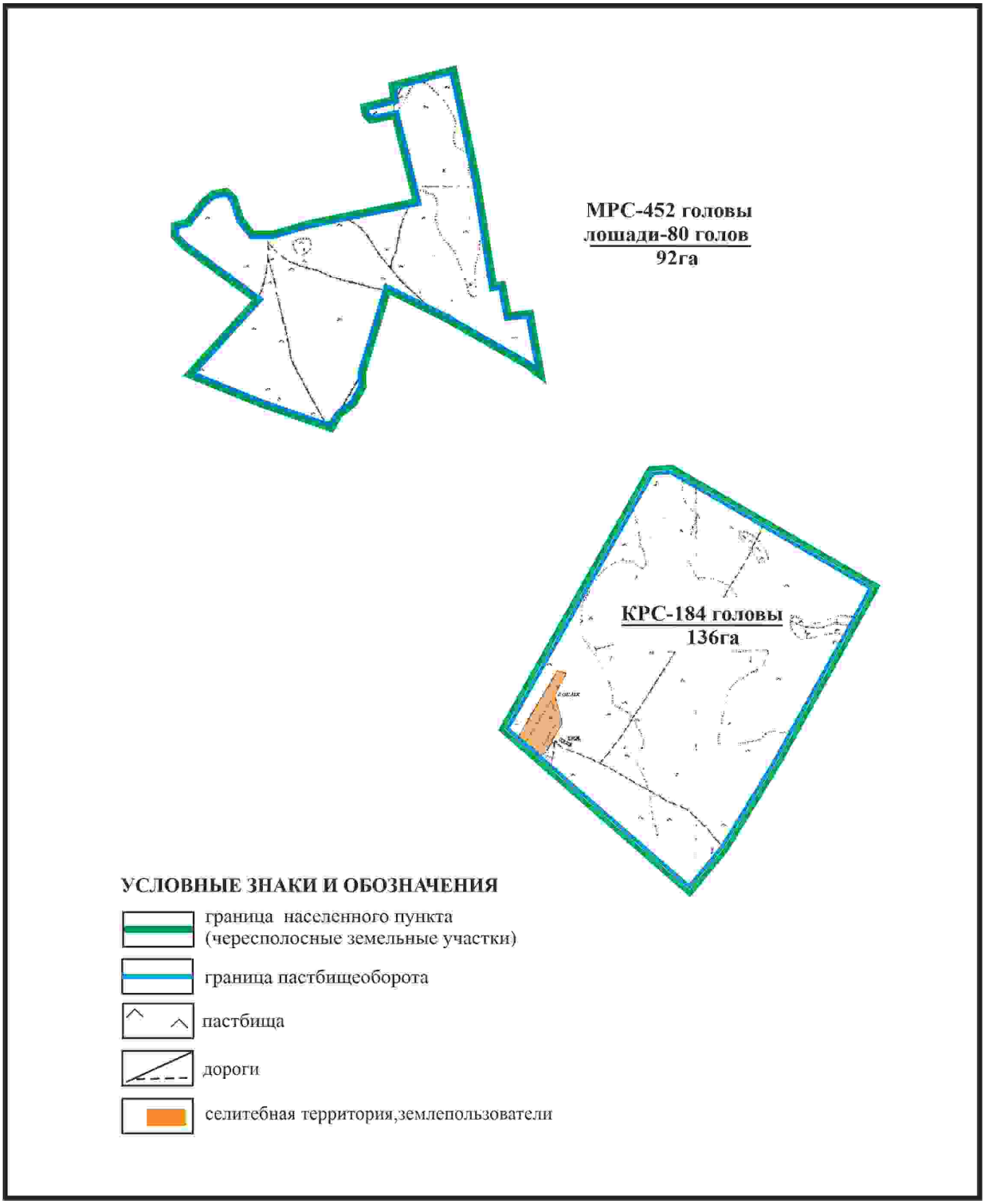

Приложение 266
к Плану по управлению
пастбищами и их использованию

по Бухар-Жыраускому району
на 2024-2028 годы

Схема с обозначением сервитутов для прогона сельскохозяйственных животных, скотопрогонных трасс и иных объектов пастбищной инфраструктуры, а также скотомогильников (биометрических ям), села Тегизжол Самаркандского сельского округа Бухар-Жырауского района (чересполосные участки 92,0 га и 136,0 га)

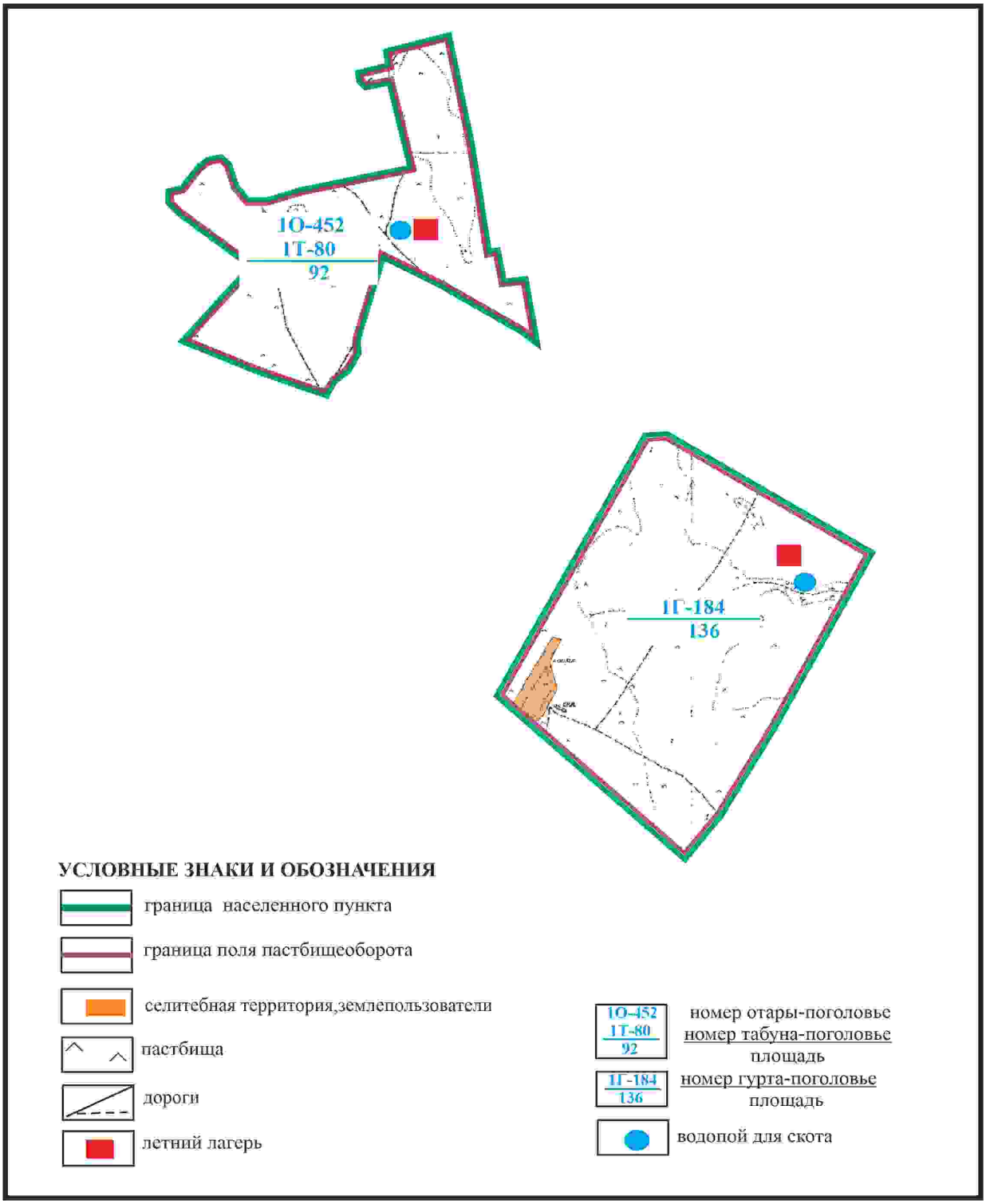

Приложение 267
к Плану по управлению
пастбищами и их использованию
по Бухар-Жыраускому району
на 2024-2028 годы

Схема доступа к водоисточникам села Тегизжол Самаркандского сельского округа Бухар-Жырауского района (чересполосные участки 92,0 га и 136,0 га)

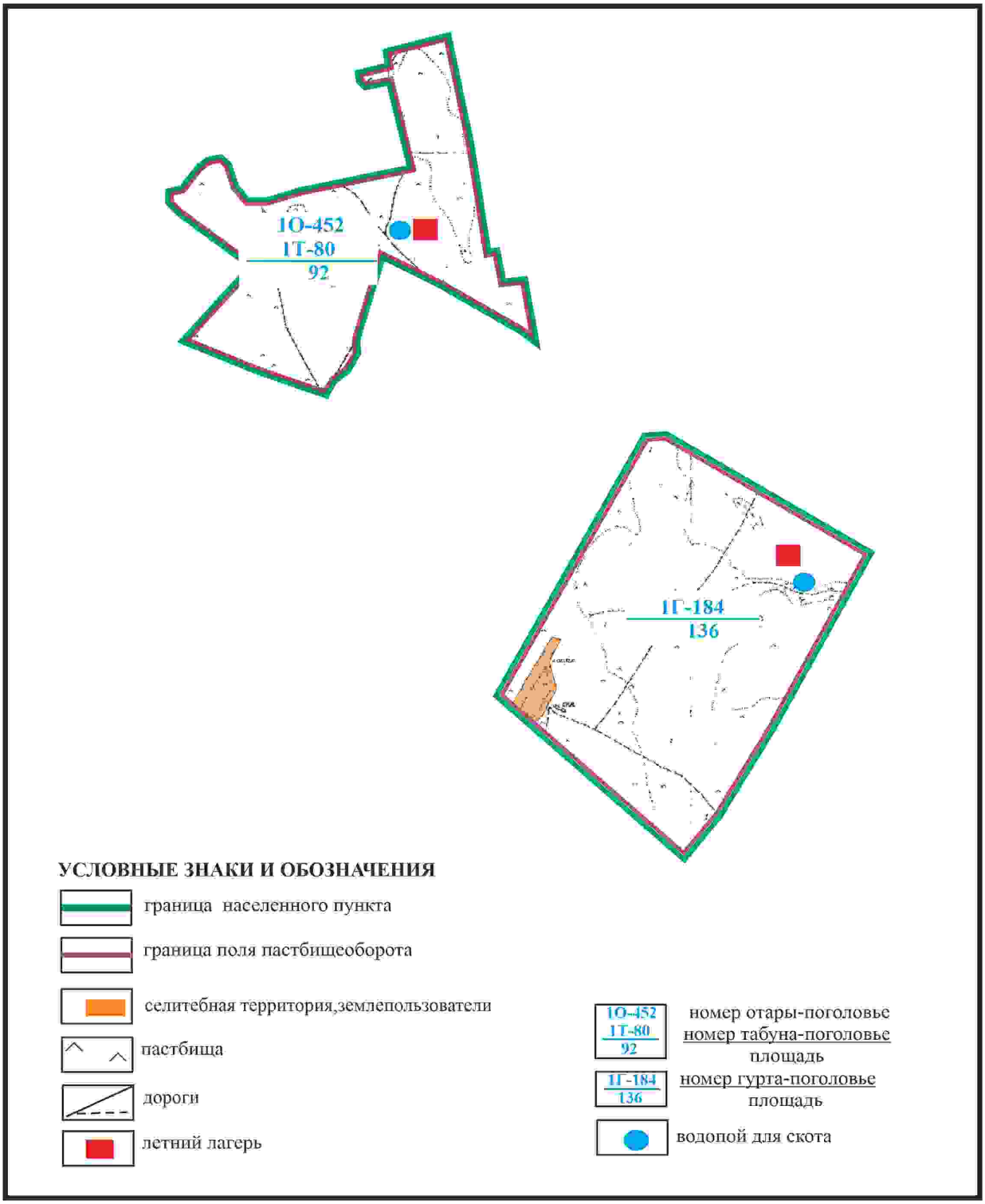

Приложение 268
к Плану по управлению
пастбищами и их использованию
по Бухар-Жыраускому району
на 2024-2028 годы

Схема расположения пастбищ на территории села Суыксу Бухар-Жырауского района

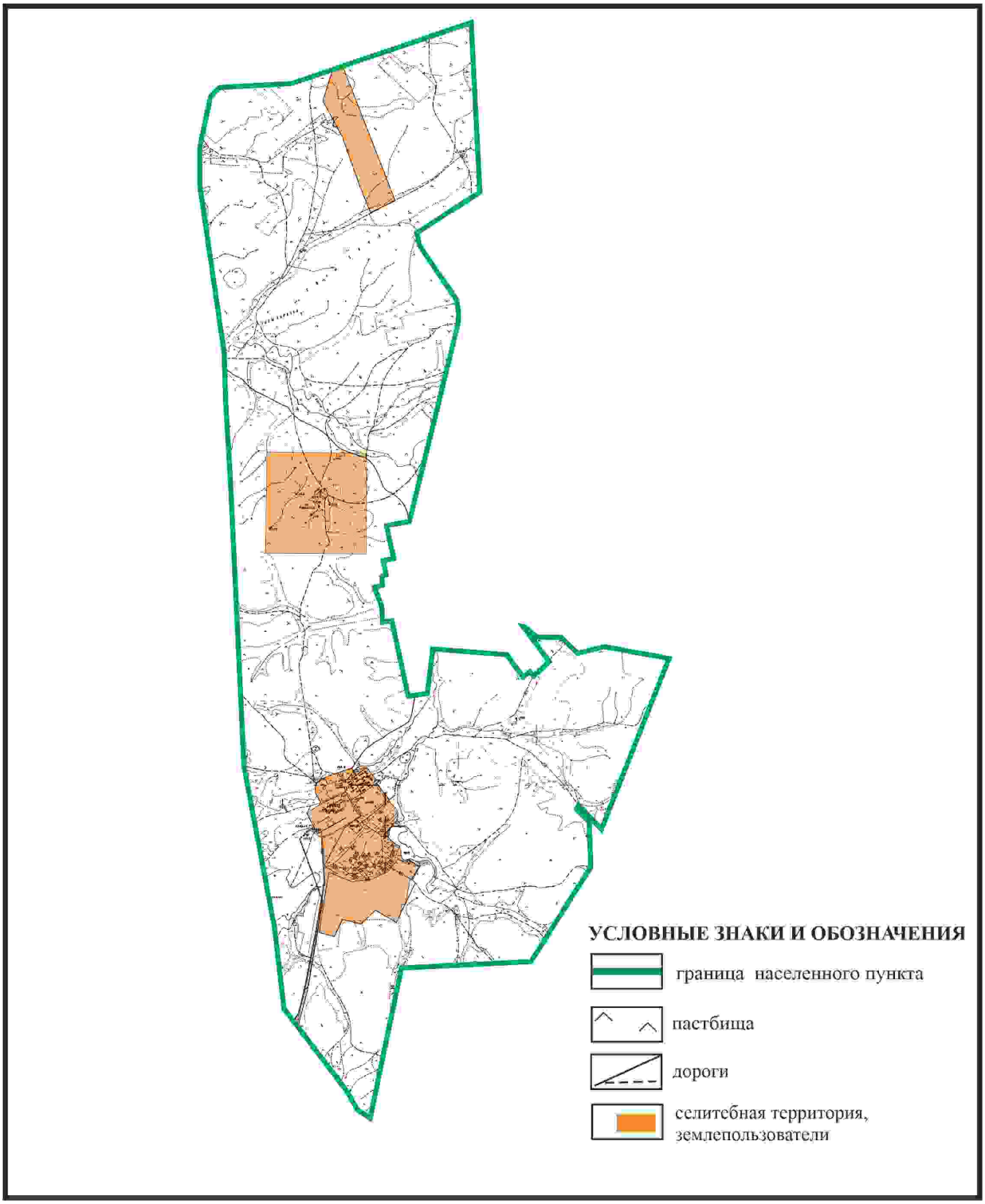

Приложение 269
к Плану по управлению
пастбищами и их использованию
по Бухар-Жыраускому району
на 2024-2028 годы

Схема с обозначением пастбищ, предназначенных для нужд населения по выпасу сельскохозяйственных животных личного подворья, в том числе общественных пастбищ, села Суыксу Бухар-Жырауского района

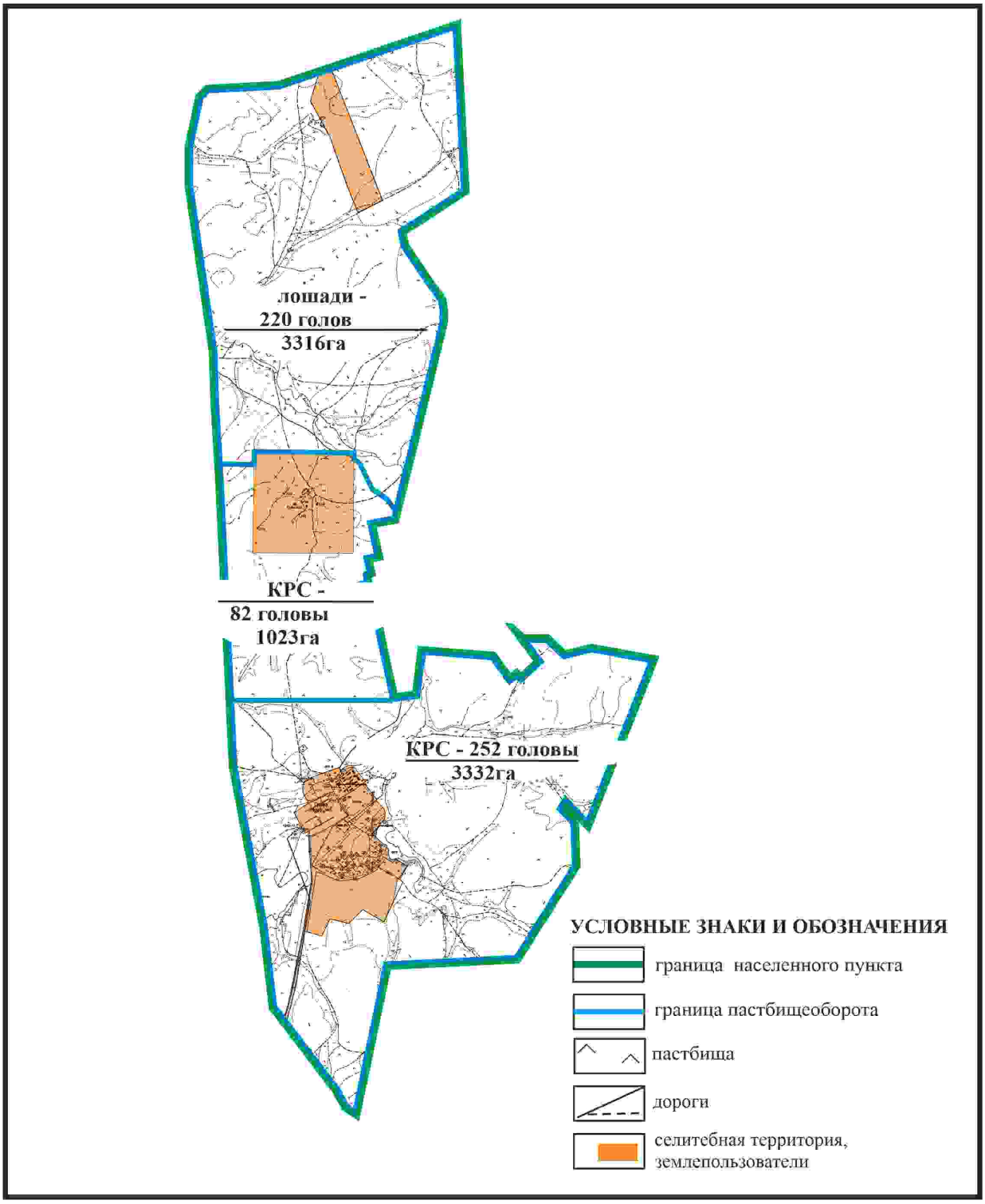

Приложение 270
к Плану по управлению
пастбищами и их использованию
по Бухар-Жыраускому району
на 2024-2028 годы

Схема с обозначением сервитутов для прогона сельскохозяйственных животных, скотопрогонных трасс и иных объектов пастбищной инфраструктуры, а также скотомогильников (биометрических ям), села Суыксу Бухар-Жырауского района

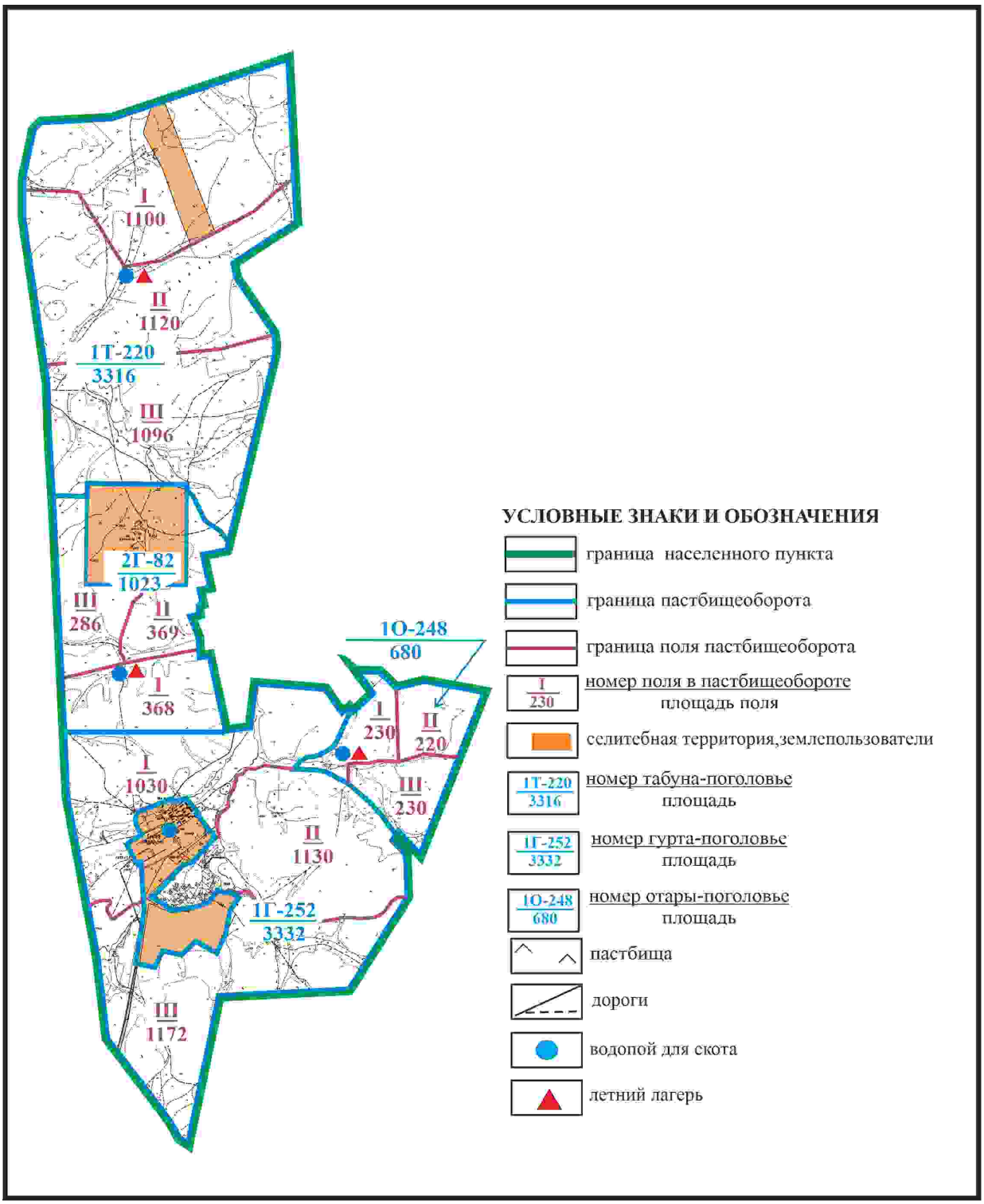

Приложение 271
к Плану по управлению
пастбищами и их использованию
по Бухар-Жыраускому району
на 2024-2028 годы

Схема доступа к водоисточникам села Суыксу Бухар-Жырауского района

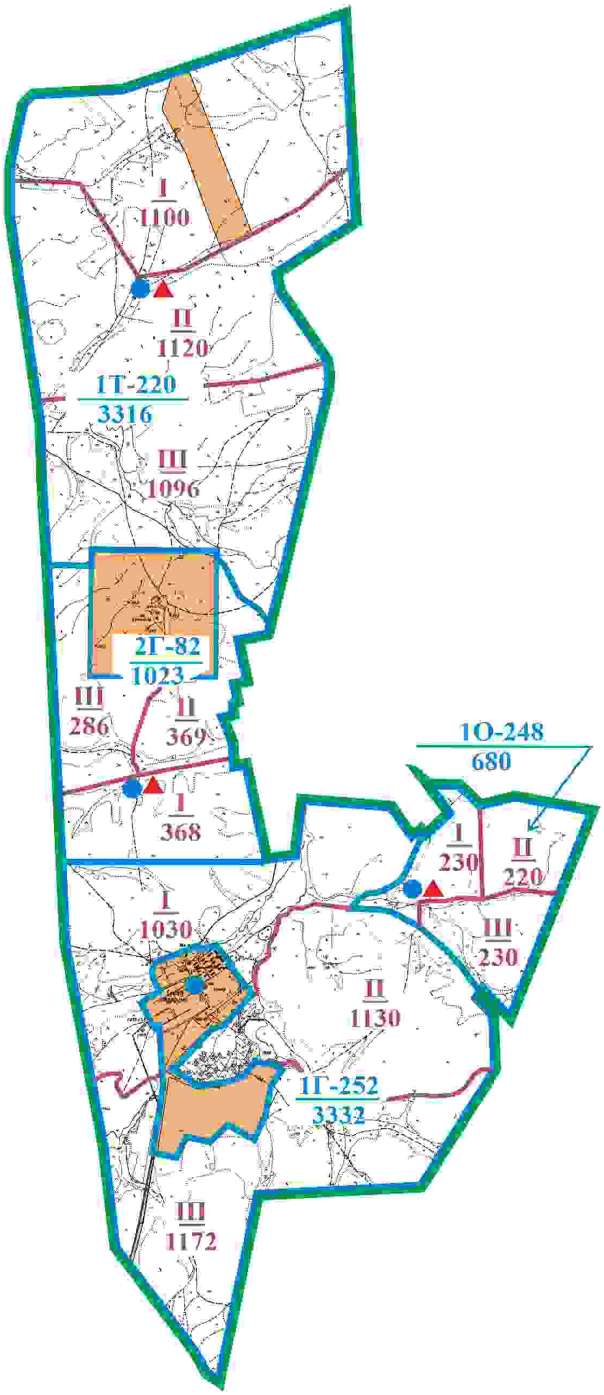

УСЛОВНЫЕ ЗНАКИ И ОБОЗНАЧЕНИЯ

- граница населенного пункта
- граница пастбищеоборота
- граница поля пастбищеоборота
- I / 230 — номер поля в пастбищеобороте / площадь поля
- селитебная территория,землепользователи
- 1Т-220 / 3316 — номер табуна-поголовье / площадь
- 1Г-252 / 3332 — номер гурта-поголовье / площадь
- 1О-248 / 680 — номер отары-поголовье / площадь
- пастбища
- дороги
- водопой для скота
- летний лагерь

Приложение 272
к Плану по управлению
пастбищами и их использованию
по Бухар-Жыраускому району
на 2024-2028 годы

Схема с обозначением пастбищ, которые могут быть предоставлены в землепользование пастбищепользователям села Суыксу Бухар-Жырауского района (чересполосный земельный участок 4741 га)

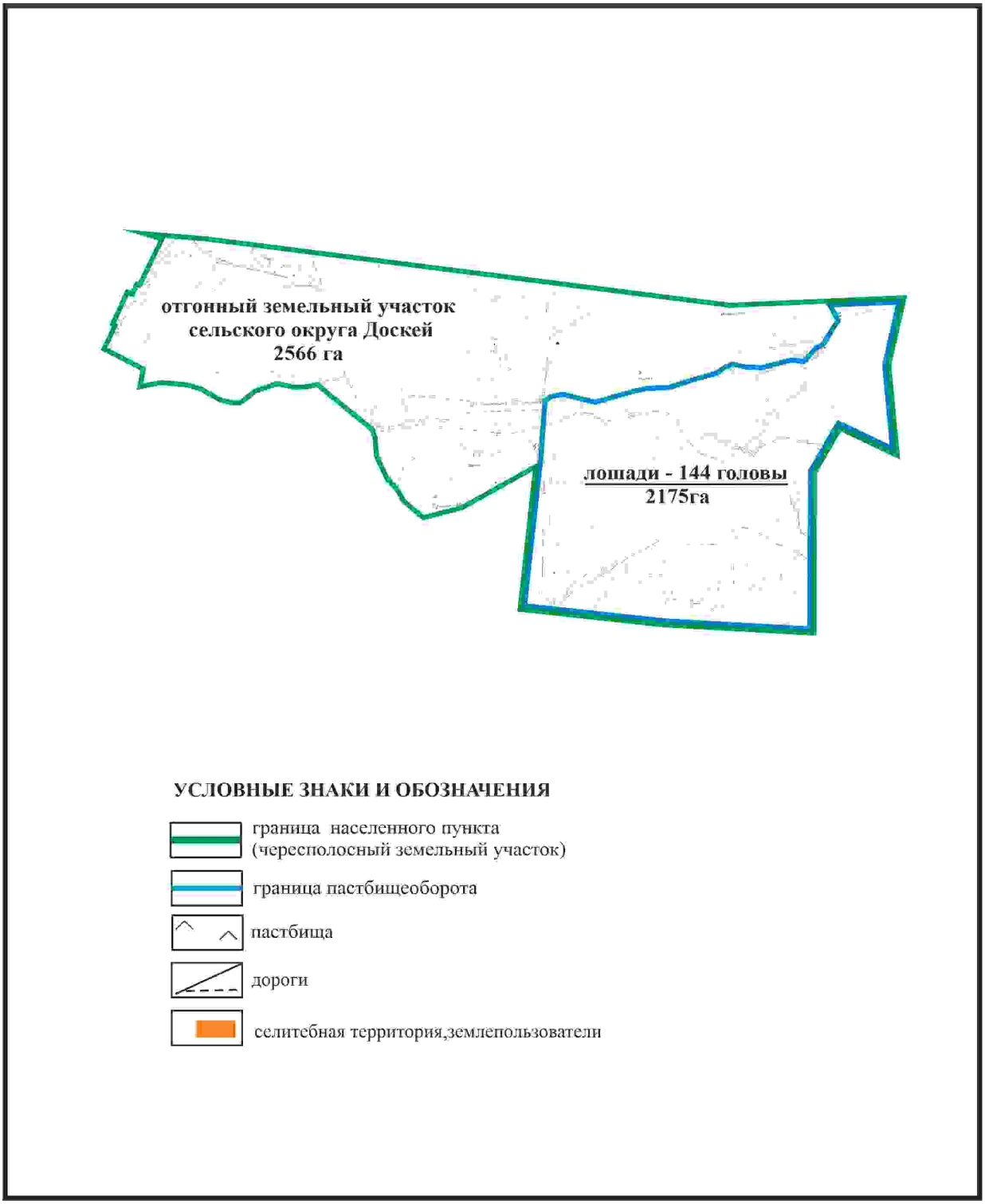

Приложение 273
к Плану по управлению
пастбищами и их использованию

по Бухар-Жыраускому району
на 2024-2028 годы

Схема с обозначением сервитутов для прогона сельскохозяйственных животных, скотопрогонных трасс и иных объектов пастбищной инфраструктуры, а также скотомогильников (биометрических ям), села Суыксу Бухар-Жырауского района (чересполосный земельный участок 4741 га)

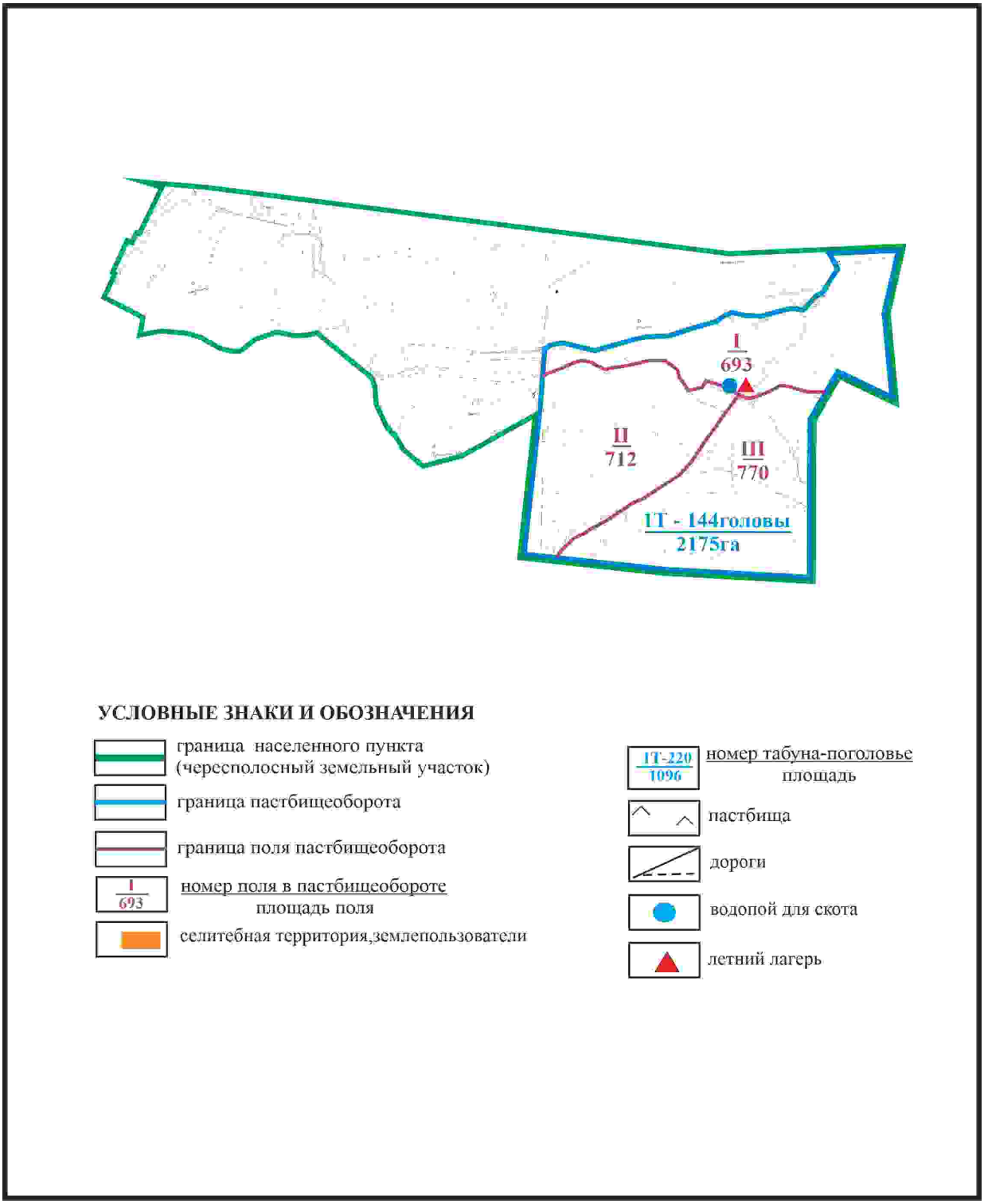

Приложение 274
к Плану по управлению
пастбищами и их использованию
по Бухар-Жыраускому району
на 2024-2028 годы

Схема доступа к водоисточникам села Суыксу Бухар-Жырауского района (чересполосный земельный участок 4741 га)

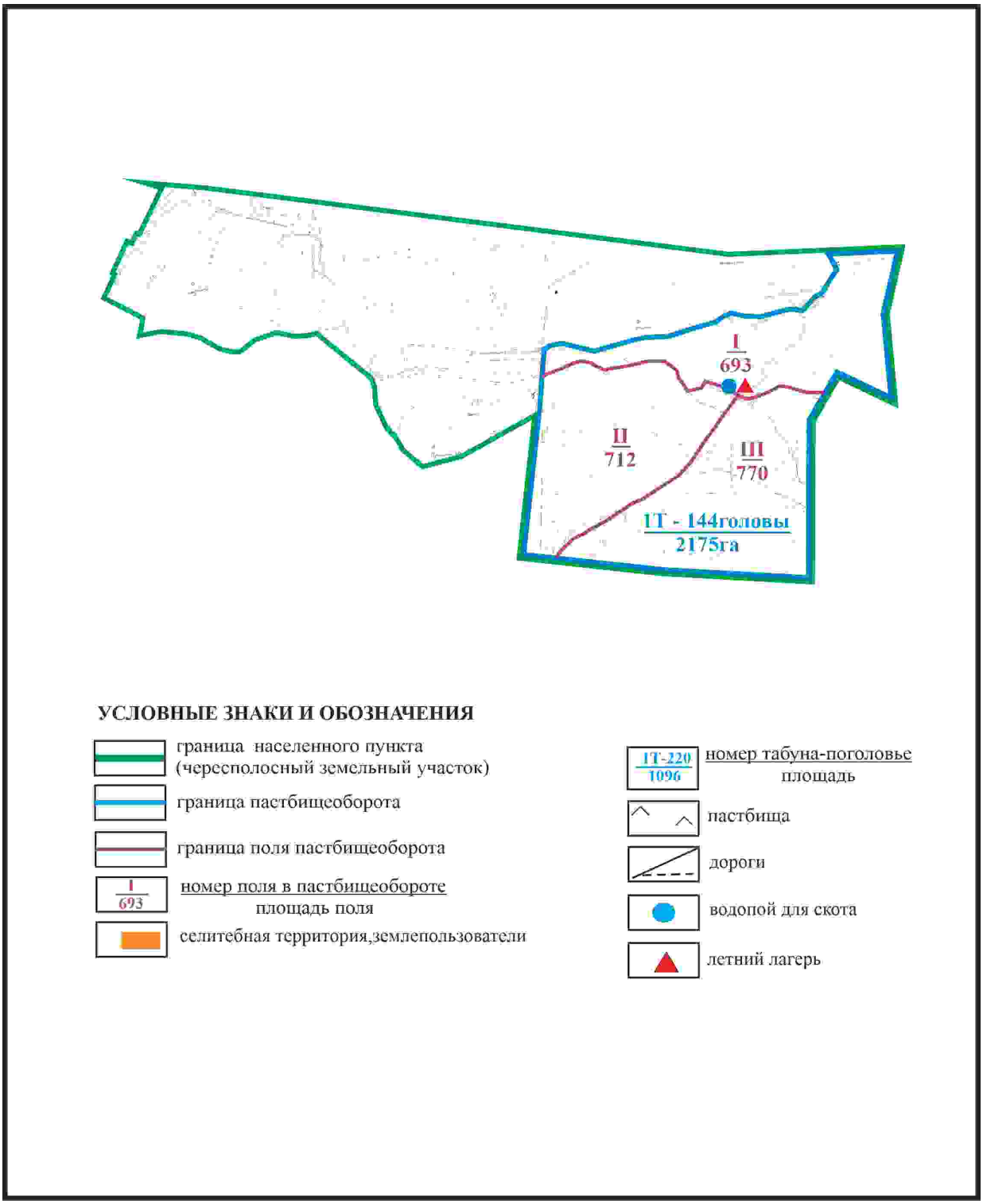

Приложение 275
к Плану по управлению
пастбищами и их использованию
по Бухар-Жыраускому району
на 2024-2028 годы

Схема расположения пастбищ на территории села Тогызкудук Тогызкудукского сельского округа Бухар-Жырауского района

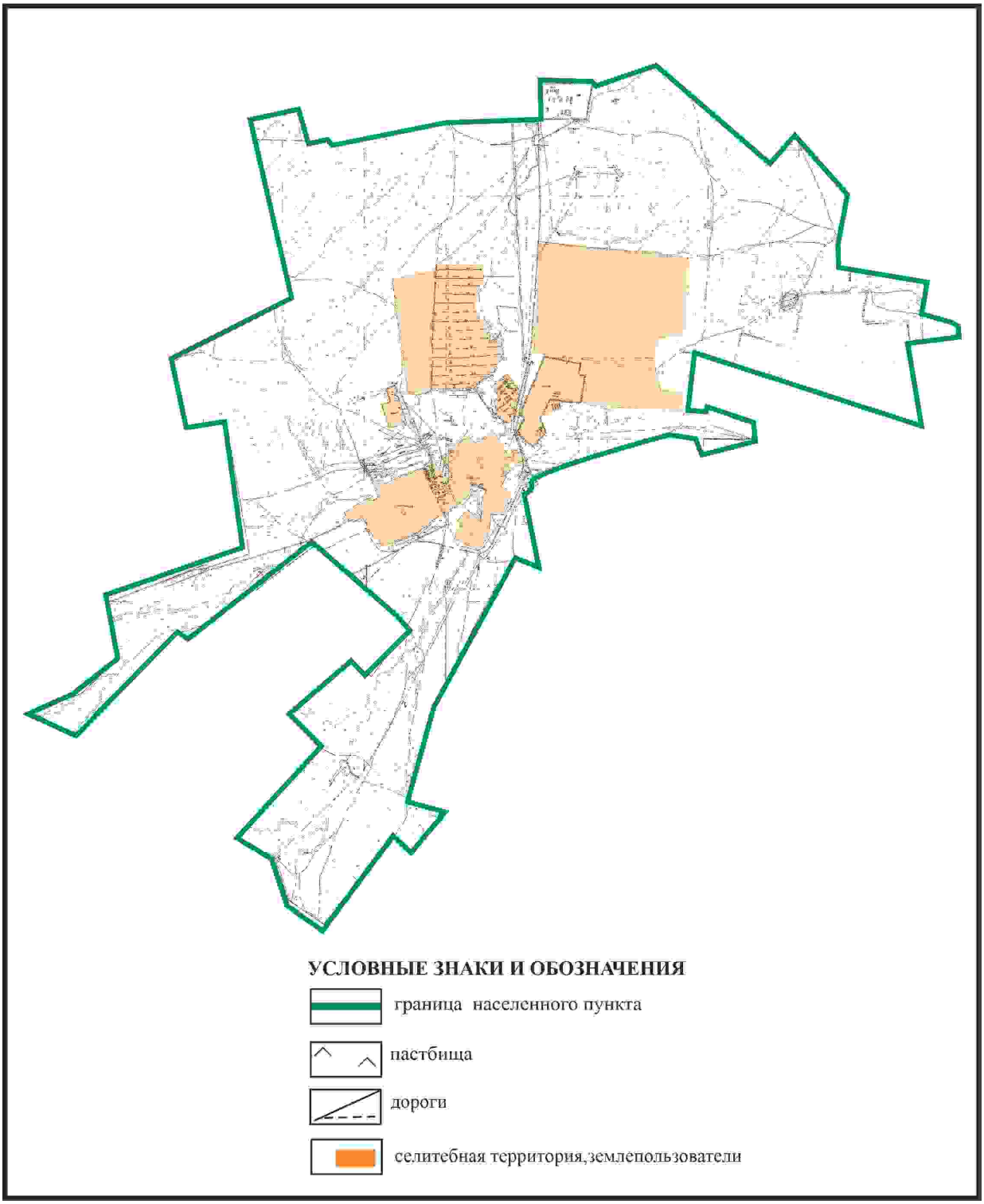

Приложение 276
к Плану по управлению
пастбищами и их использованию
по Бухар-Жыраускому району
на 2024-2028 годы

Схема с обозначением пастбищ, предназначенных для нужд населения по выпасу сельскохозяйственных животных личного подворья, в том числе общественных пастбищ, села Тогызкудук Тогызкудукского сельского округа Бухар-Жырауского района

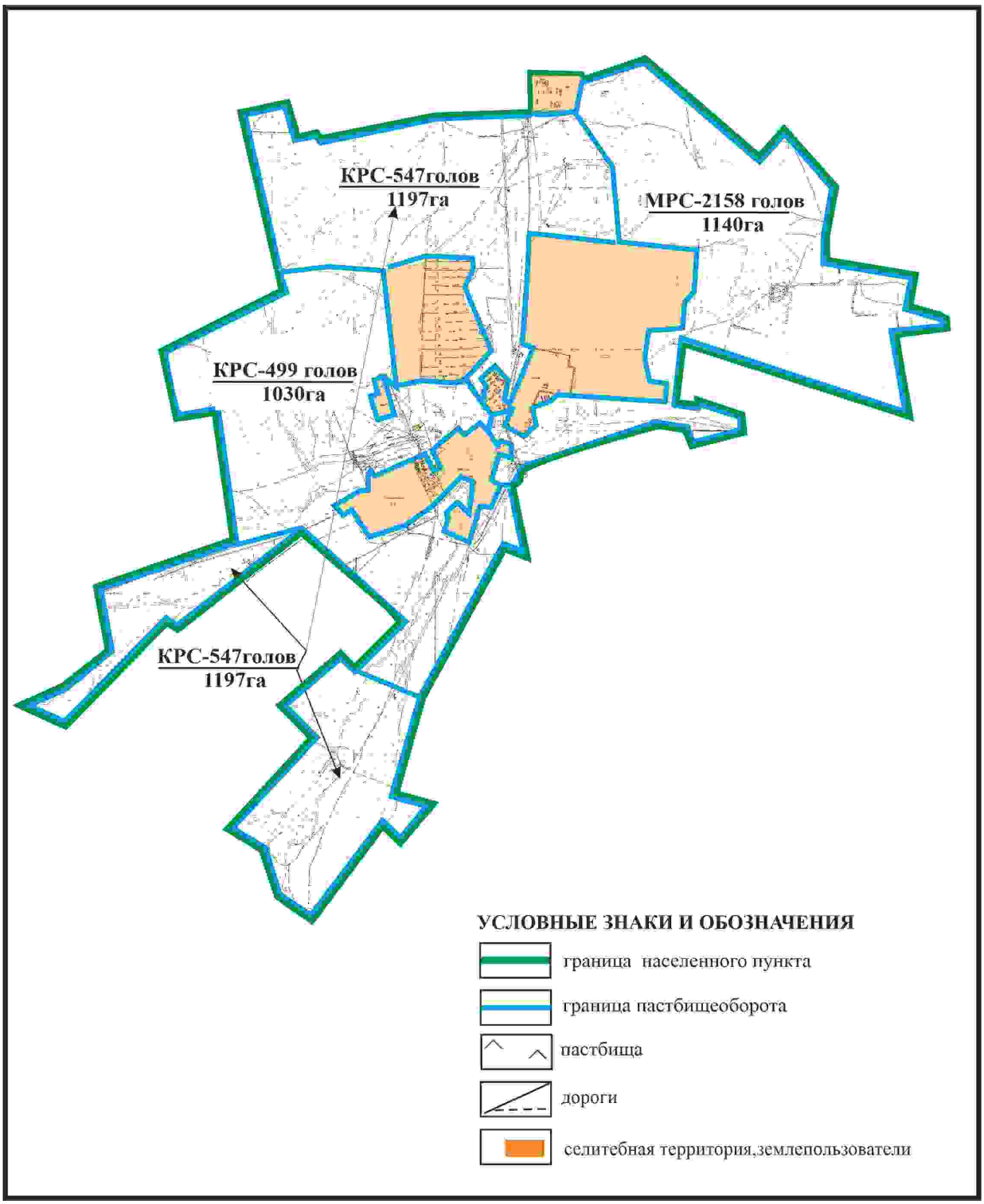

Приложение 277
к Плану по управлению
пастбищами и их использованию
по Бухар-Жыраускому району
на 2024-2028годы

Схема с обозначением сервитутов для прогона сельскохозяйственных животных, скотопрогонных трасс и иных объектов пастбищной инфраструктуры, а также

скотомогильников (биометрических ям), села Тогызкудук Тогызкудукского сельского округа Бухар-Жырауского района

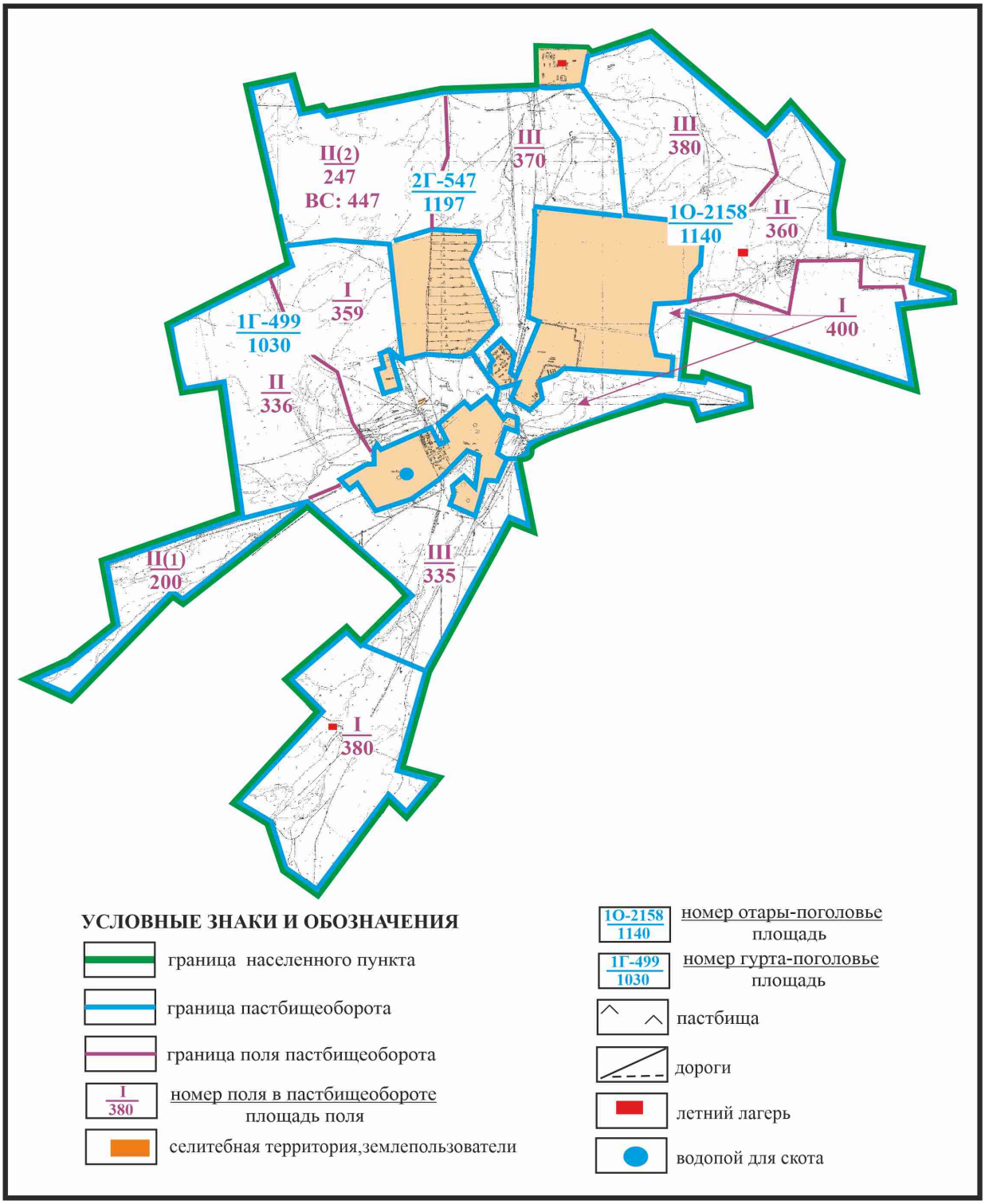

Приложение 278
к Плану по управлению
пастбищами и их использованию
по Бухар-Жыраускому району
на 2024-2028 годы

Схема доступа к водоисточникам села Тогызкудук Тогызкудукского сельского округа Бухар-Жырауского района

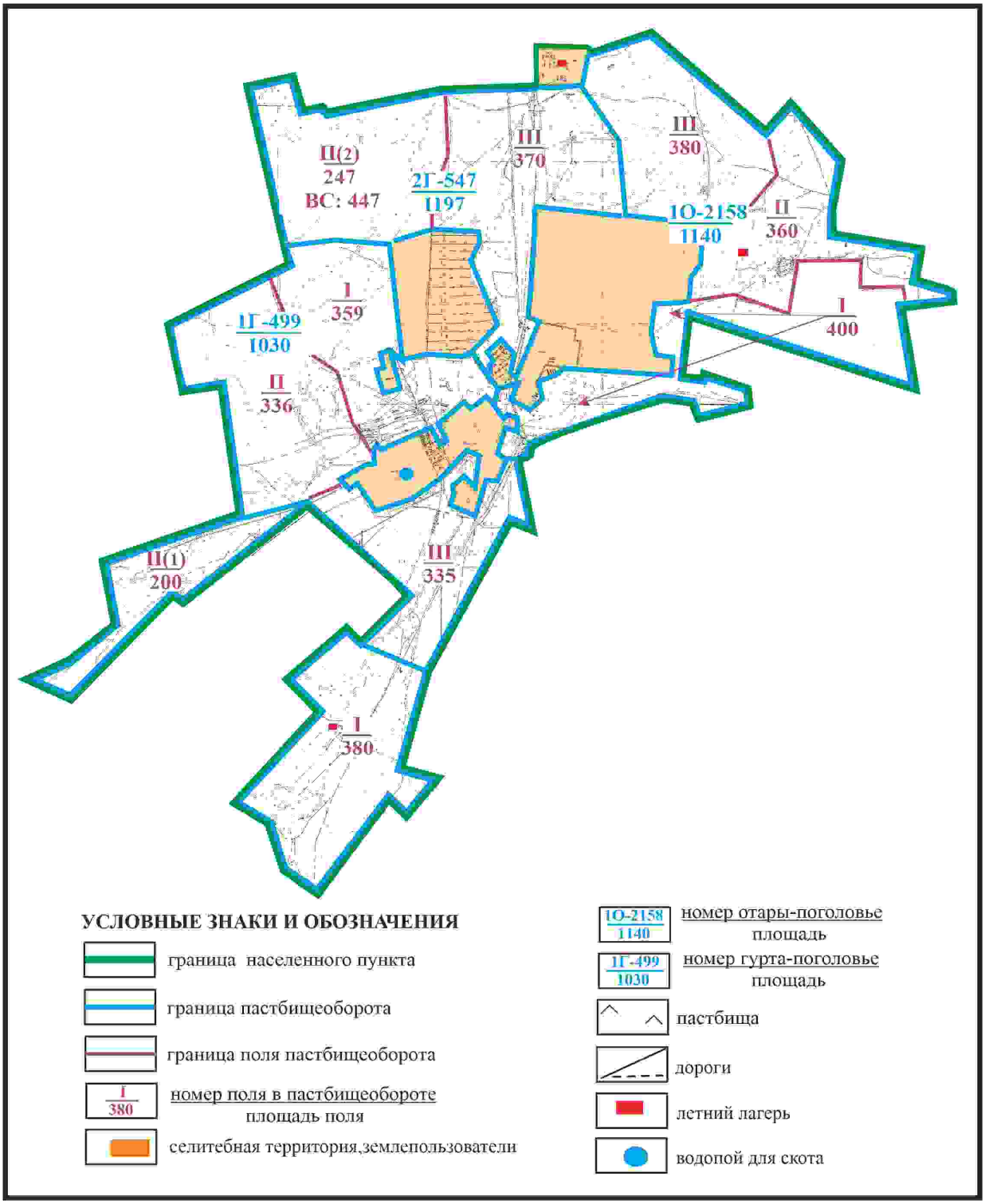

Приложение 279
к Плану по управлению
пастбищами и их использованию
по Бухар-Жыраускому району
на 2024-2028 годы

Схема с обозначением пастбищ, которые могут быть предоставлены в землепользование пастбищепользователям села Тогызкудук Тогызкудукского сельского округа Бухар-Жырауского района (чересполосный земельный участок 5740га)

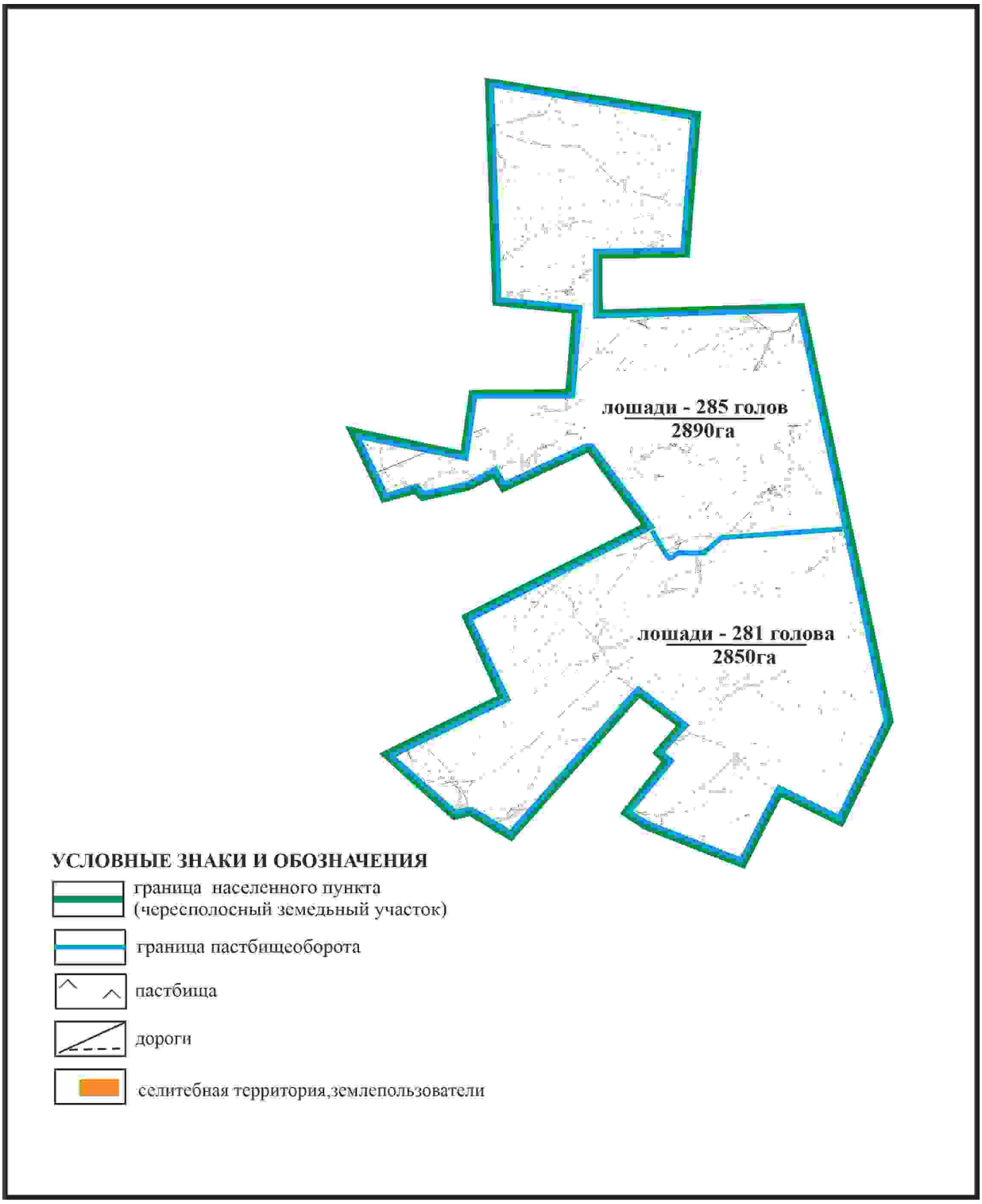

Приложение 280
к Плану по управлению
пастбищами и их использованию

Схема с обозначением сервитутов для прогона сельскохозяйственных животных, скотопрогонных трасс и иных объектов пастбищной инфраструктуры, а также скотомогильников (биометрических ям), села Тогызкудук Тогызкудукского сельского округа Бухар-Жырауского района (чересполосный земельный участок 5740га)

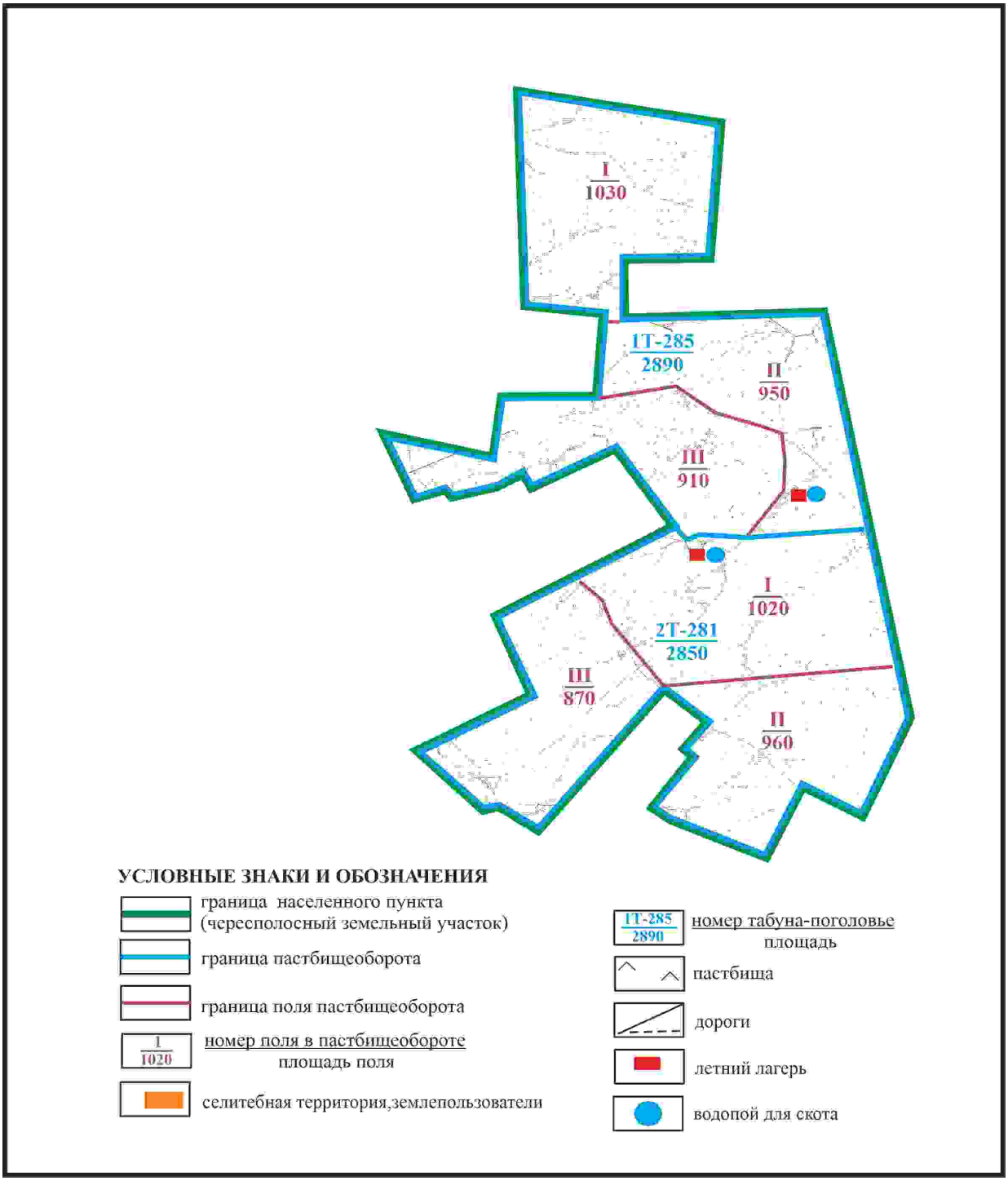

к Плану по управлению
пастбищами и их использованию
по Бухар-Жыраускому району
на 2024-2028 годы

Схема доступа к водоисточникам Тогызкудук Тогызкудукского сельского округа Бухар-Жырауского района (чересполосный земельный участок 5740га)

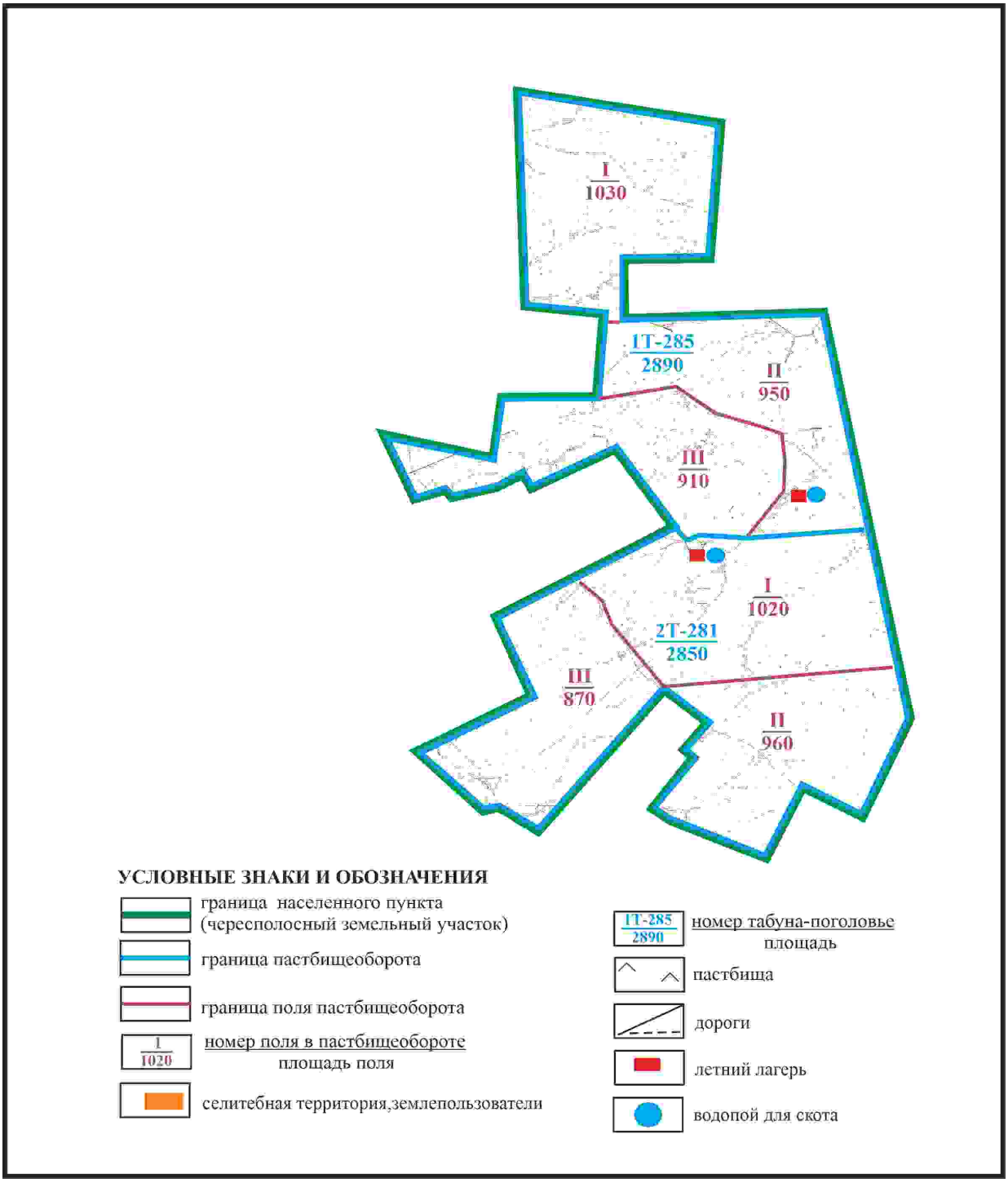

Приложение 282
к Плану по управлению

пастбищами и их использованию
по Бухар-Жыраускому району
на 2024-2028 годы

Схема расположения пастбищ на территории села Тасшокы Тогызкудукского сельского округа Бухар-Жырауского района

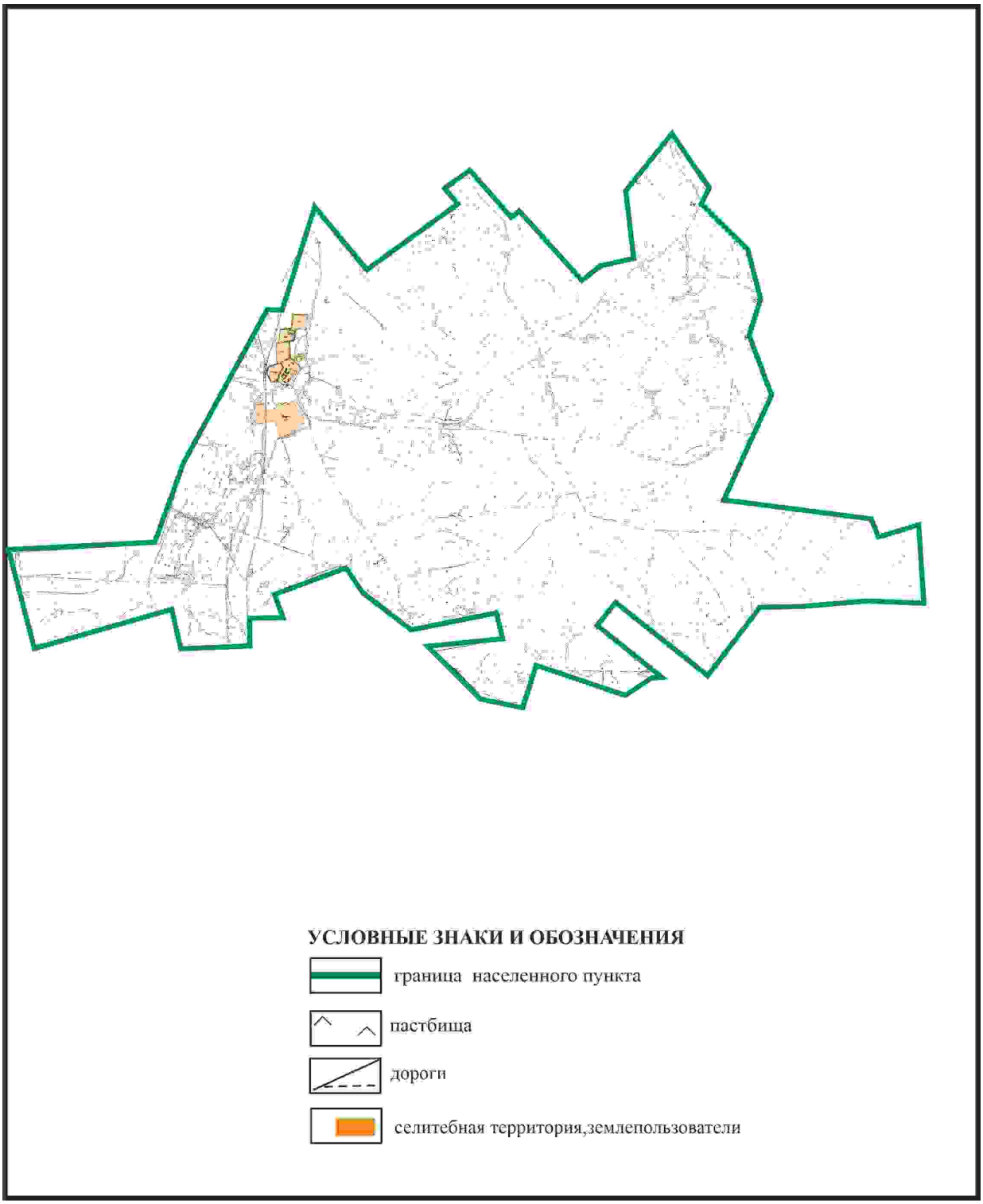

Приложение 283

к Плану по управлению
пастбищами и их использованию
по Бухар-Жыраускому району
на 2024-2028 годы

Схема с обозначением пастбищ, предназначенных для нужд населения по выпасу сельскохозяйственных животных личного подворья, в том числе общественных пастбищ, села Тасшокы Тогызкудукского сельского округа Бухар-Жырауского района

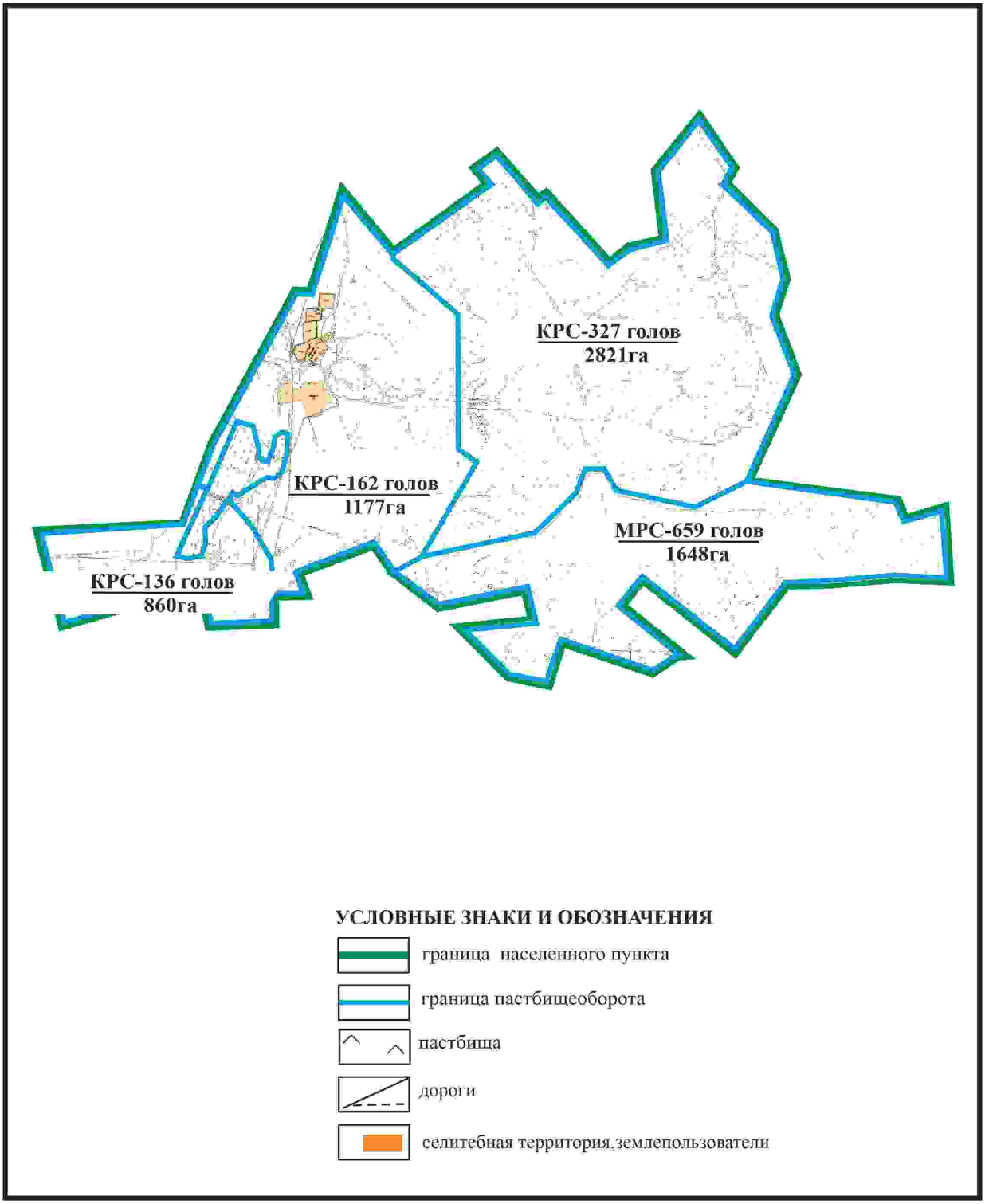

Приложение 284
к Плану по управлению
пастбищами и их использованию
по Бухар-Жыраускому району
на 2024-2028 годы

Схема с обозначением сервитутов для прогона сельскохозяйственных животных, скотопрогонных трасс и иных объектов пастбищной инфраструктуры, а также скотомогильников (биометрических ям), села Тасшокы Тогызкудукского сельского округа Бухар-Жырауского района

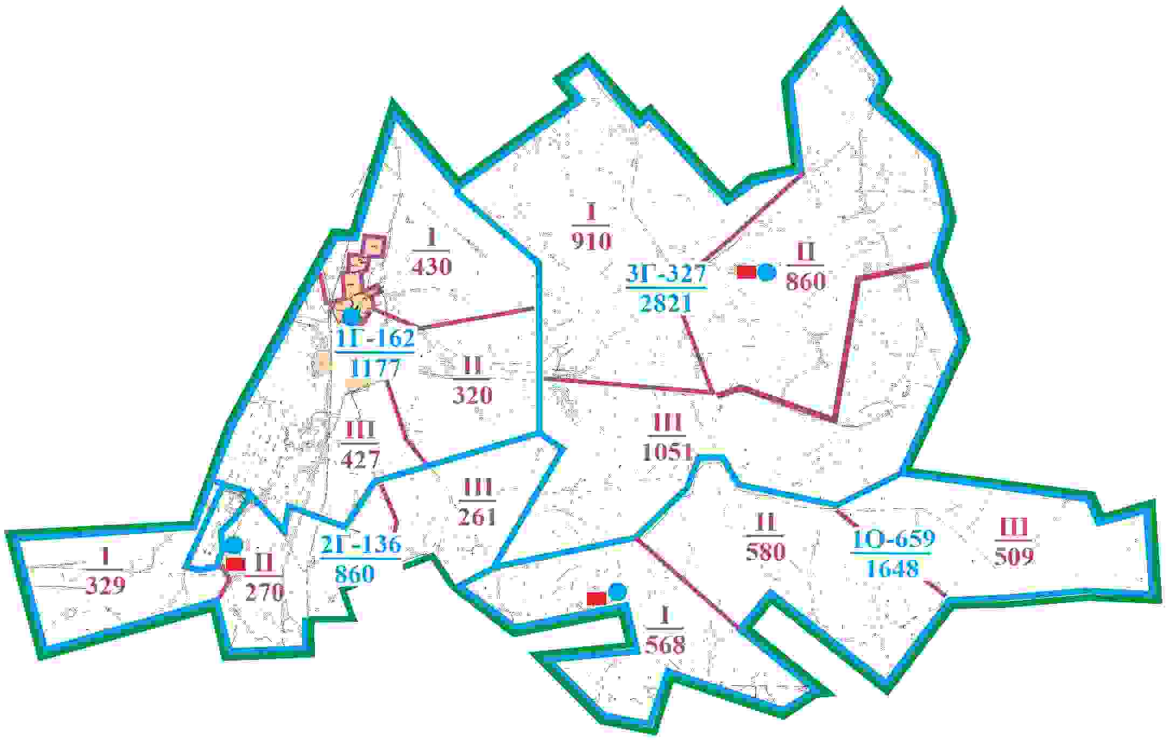

УСЛОВНЫЕ ЗНАКИ И ОБОЗНАЧЕНИЯ

- граница населенного пункта
- граница пастбищеоборота
- граница поля пастбищеоборота
- I/329 — номер поля в пастбищеобороте / площадь поля
- селитебная территория,землепользователи
- 1О-659/1648 — номер отары-поголовье / площадь
- 1Г-162/1177 — номер гурта-поголовье / площадь
- пастбища
- дороги
- летний лагерь
- водопой для скота

Приложение 285
к Плану по управлению
пастбищами и их использованию
по Бухар-Жыраускому району
на 2024-2028 годы

Схема доступа к водоисточникам села Тасшокы Тогызкудукского сельского округа Бухар-Жырауского района

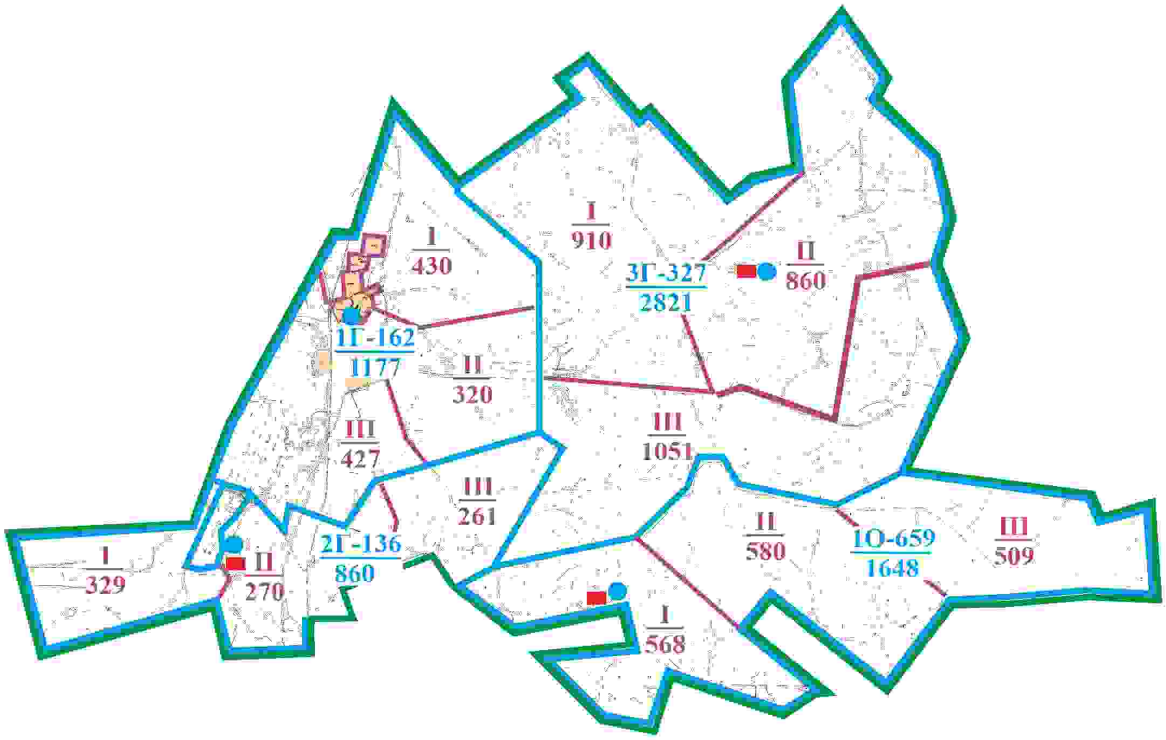

УСЛОВНЫЕ ЗНАКИ И ОБОЗНАЧЕНИЯ

- граница населенного пункта
- граница пастбищеоборота
- граница поля пастбищеоборота
- I/329 — номер поля в пастбищеобороте / площадь поля
- селитебная территория,землепользователи
- 1О-659/1648 — номер отары-поголовье / площадь
- 1Г-162/1177 — номер гурта-поголовье / площадь
- пастбища
- дороги
- летний лагерь
- водопой для скота

Приложение 286
к Плану по управлению
пастбищами и их использованию
по Бухар-Жыраускому району
на 2024-2028 годы

Схема с обозначением пастбищ, которые могут быть предоставлены в землепользование пастбищепользователям села Тасшокы Тогызкудукского сельского округа Бухар-Жырауского района (чересполосный земельный участок 1121га)

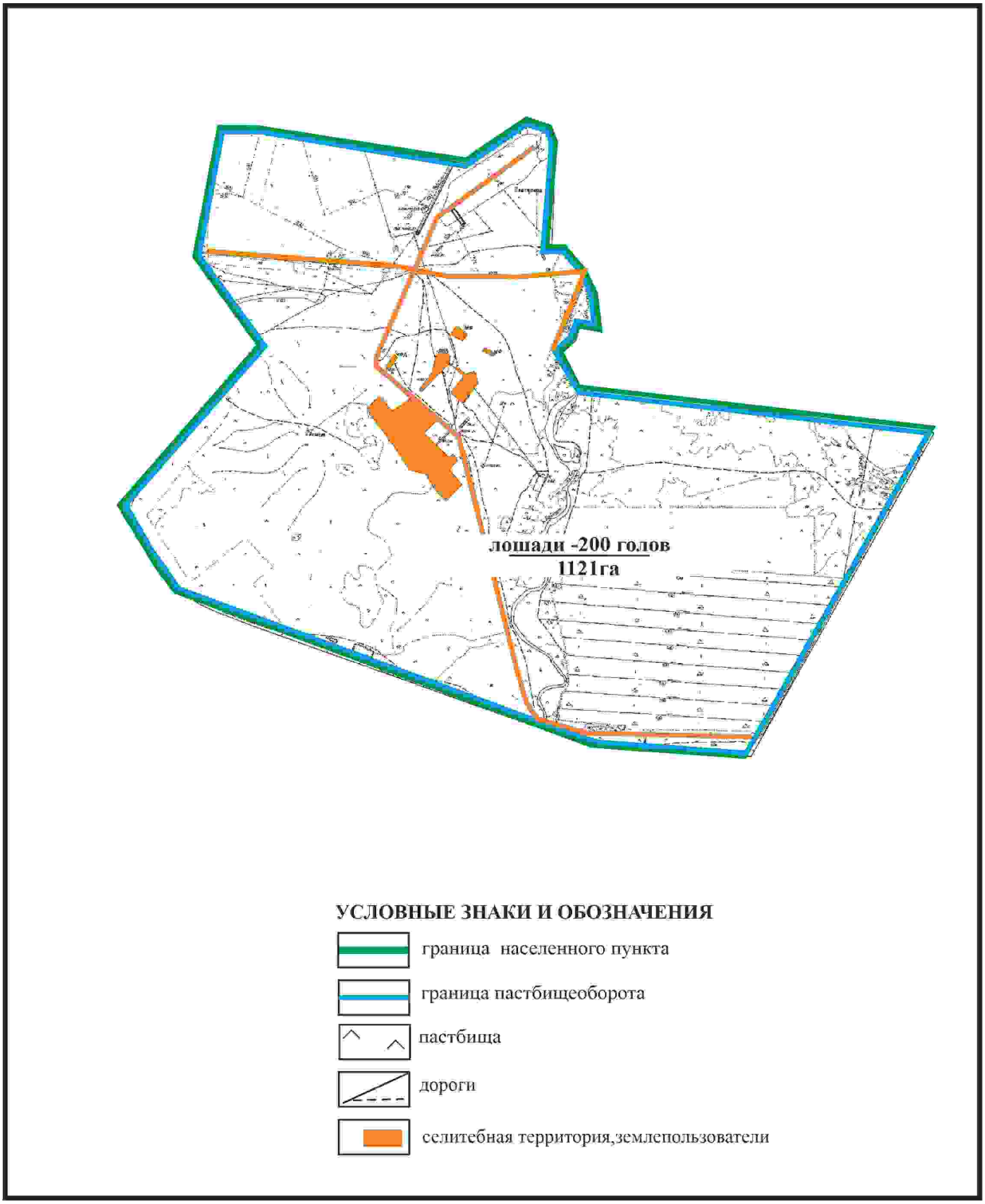

Приложение 287
к Плану по управлению
пастбищами и их использованию

Схема с обозначением сервитутов для прогона сельскохозяйственных животных, скотопрогонных трасс и иных объектов пастбищной инфраструктуры, а также скотомогильников (биометрических ям), села Тасшокы Тогызкудукского сельского округа Бухар-Жырауского района (чересполосный земельный участок 1121га)

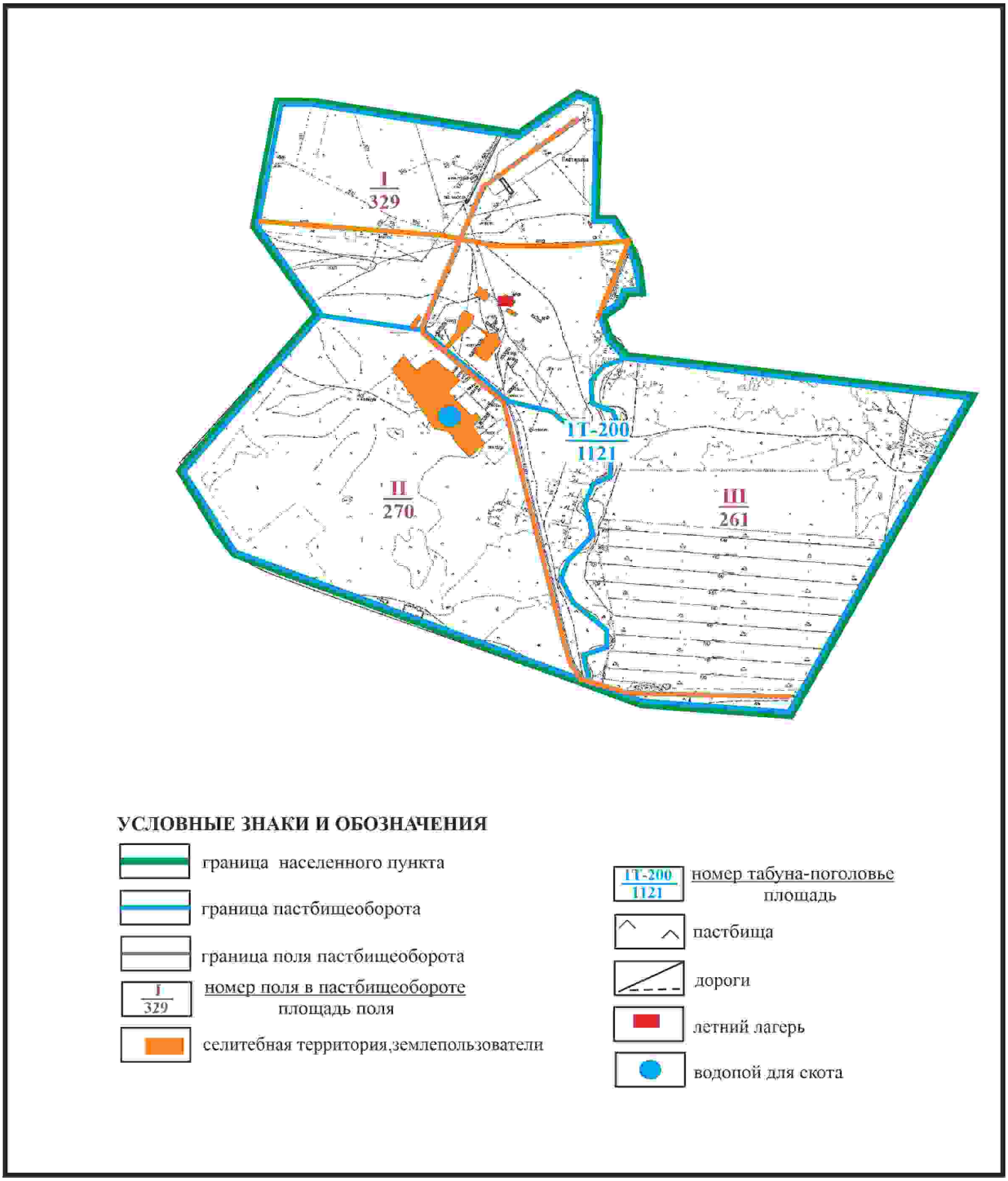

к Плану по управлению
пастбищами и их использованию
по Бухар-Жыраускому району
на 2024-2028 годы

Схема доступа к водоисточникам села Тасшокы Тогызкудукского сельского округа Бухар-Жырауского района (чересполосный земельный участок 1121га)

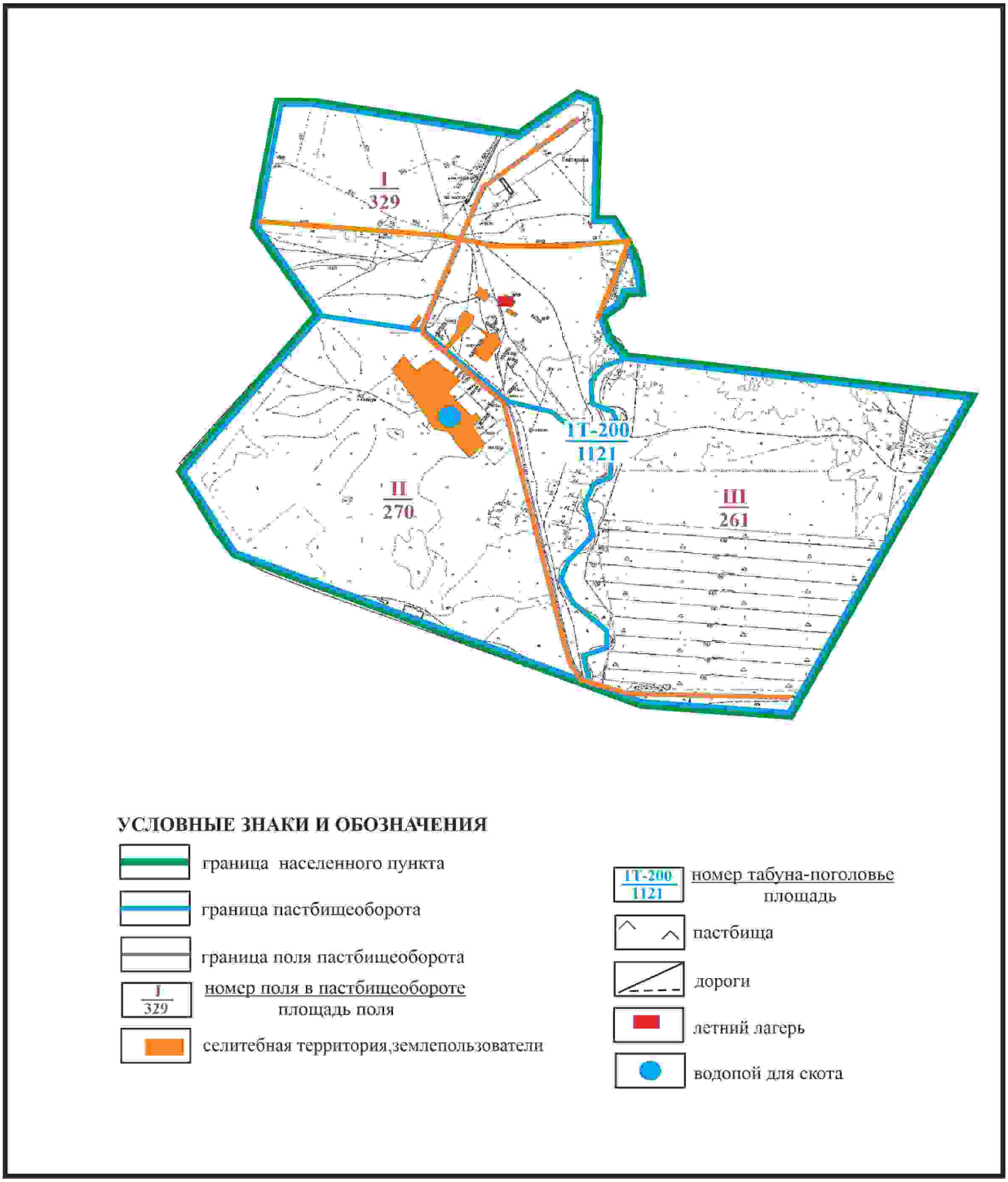

Приложение 289

к Плану по управлению
пастбищами и их использованию
по Бухар-Жыраускому району
на 2024-2028 годы

Схема расположения пастбищ на территории села Тузды сельского округа Тузды Бухар-Жырауского района

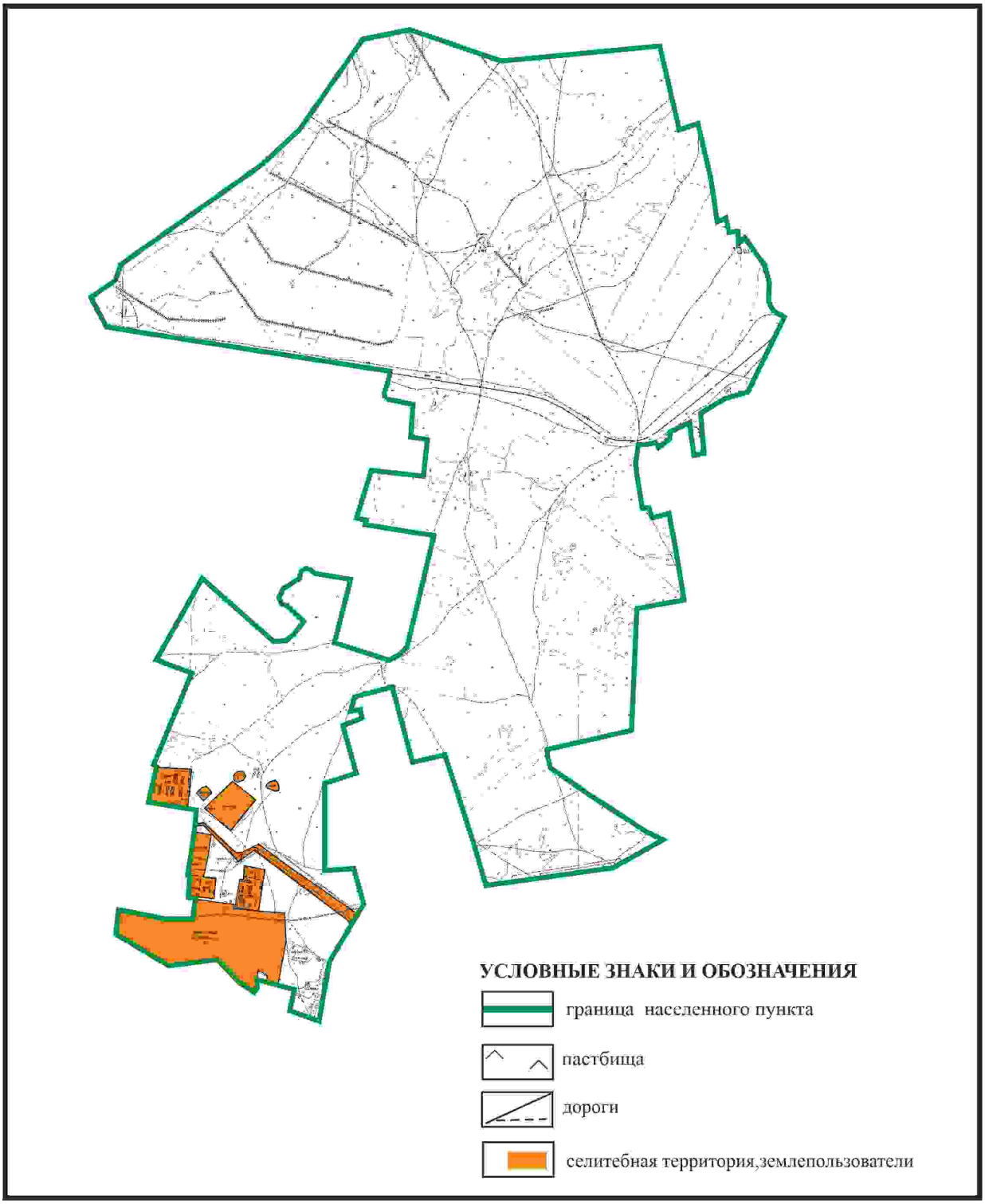

Приложение 290
к Плану по управлению
пастбищами и их использованию
по Бухар-Жыраускому району
на 2024-2028 годы

Схема с обозначением пастбищ, предназначенных для нужд населения по выпасу сельскохозяйственных животных личного подворья, в том числе общественных пастбищ, села Тузды сельского округа Тузды Бухар-Жырауского района

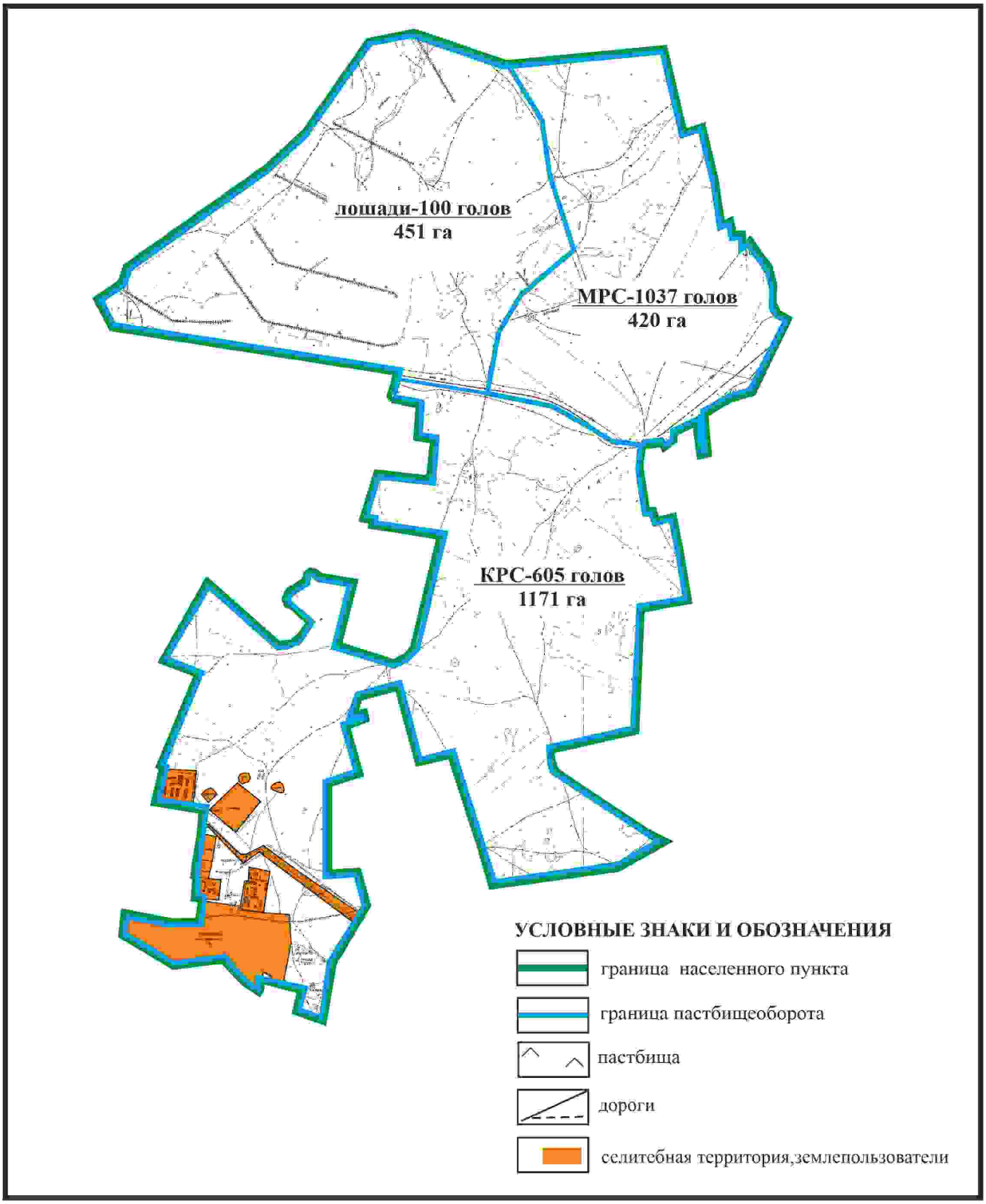

Приложение 291
к Плану по управлению
пастбищами и их использованию
по Бухар-Жыраускому району
на 2024-2028 годы

Схема с обозначением сервитутов для прогона сельскохозяйственных животных, скотопрогонных трасс и иных объектов пастбищной инфраструктуры, а также

скотомогильников (биометрических ям), села Тузды сельского округа Тузды Бухар-Жырауского района

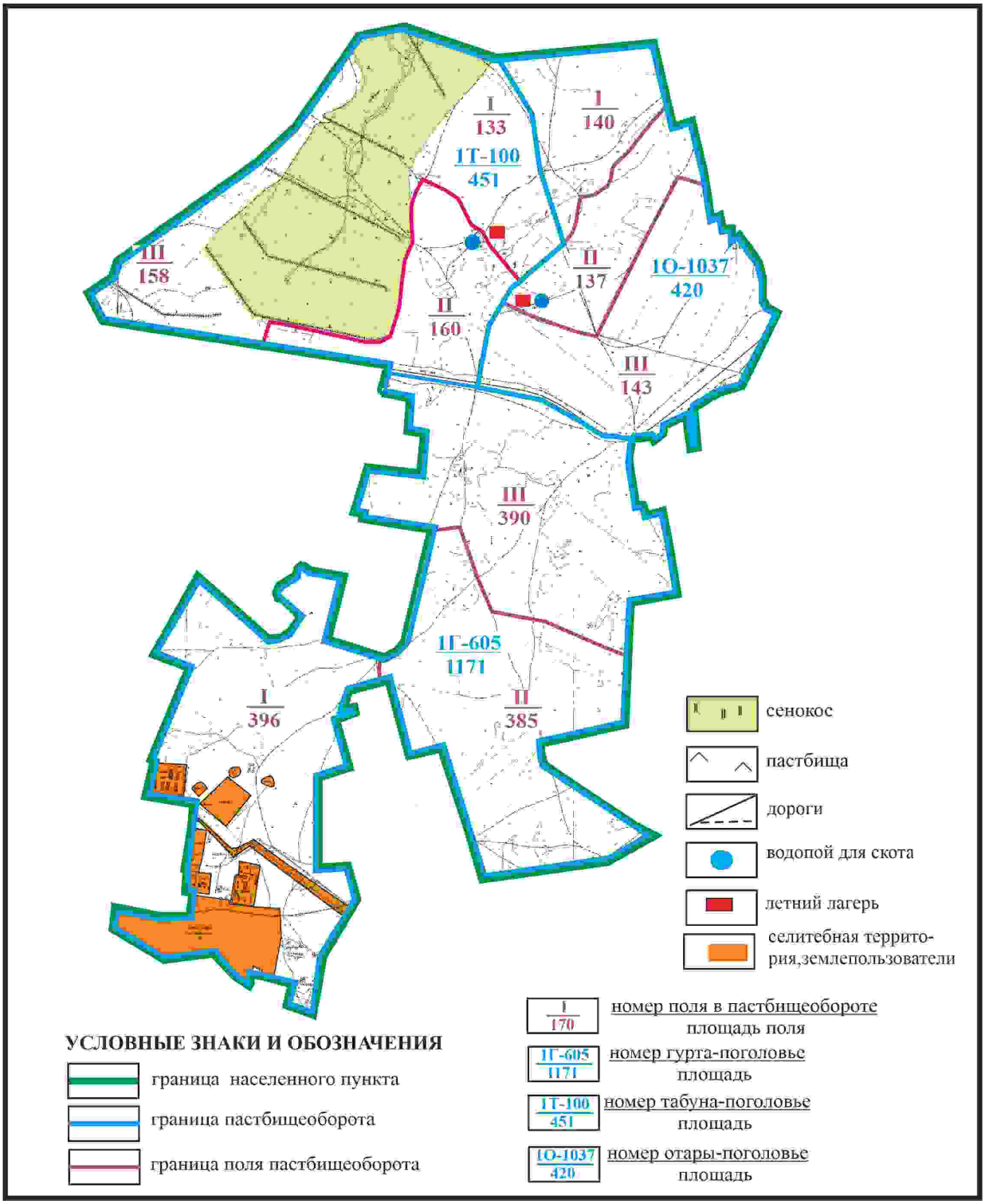

Приложение 292
к Плану по управлению
пастбищами и их использованию
по Бухар-Жыраускому району
на 2024-2028 годы

Схема доступа к водоисточникам села Тузды сельского округа Тузды Бухар-Жырауского района

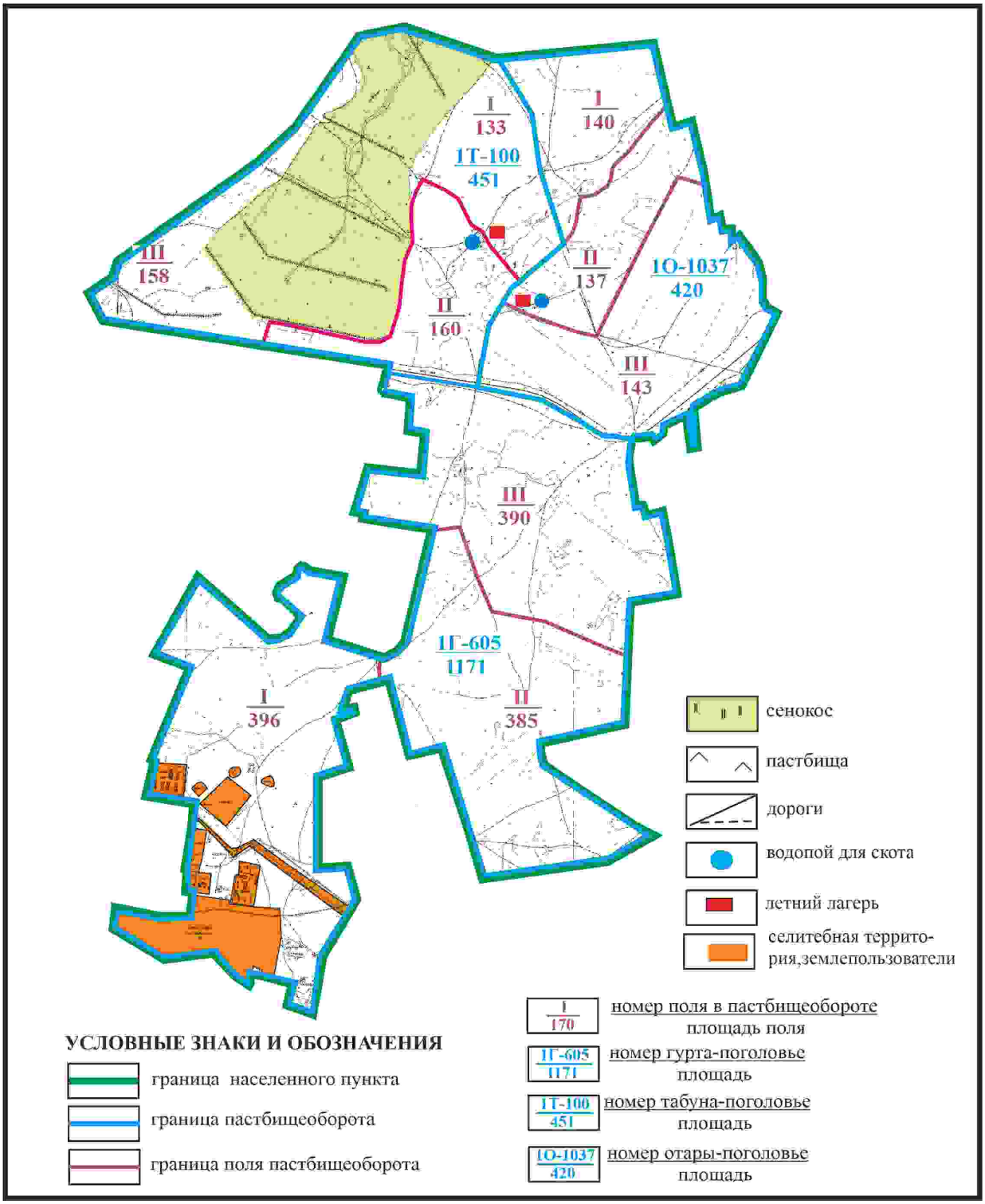

Приложение 293
к Плану по управлению
пастбищами и их использованию
по Бухар-Жыраускому району
на 2024-2028 годы

Схема расположения пастбищ на территории села Старая Тузда сельского округа Тузды Бухар-Жырауского района

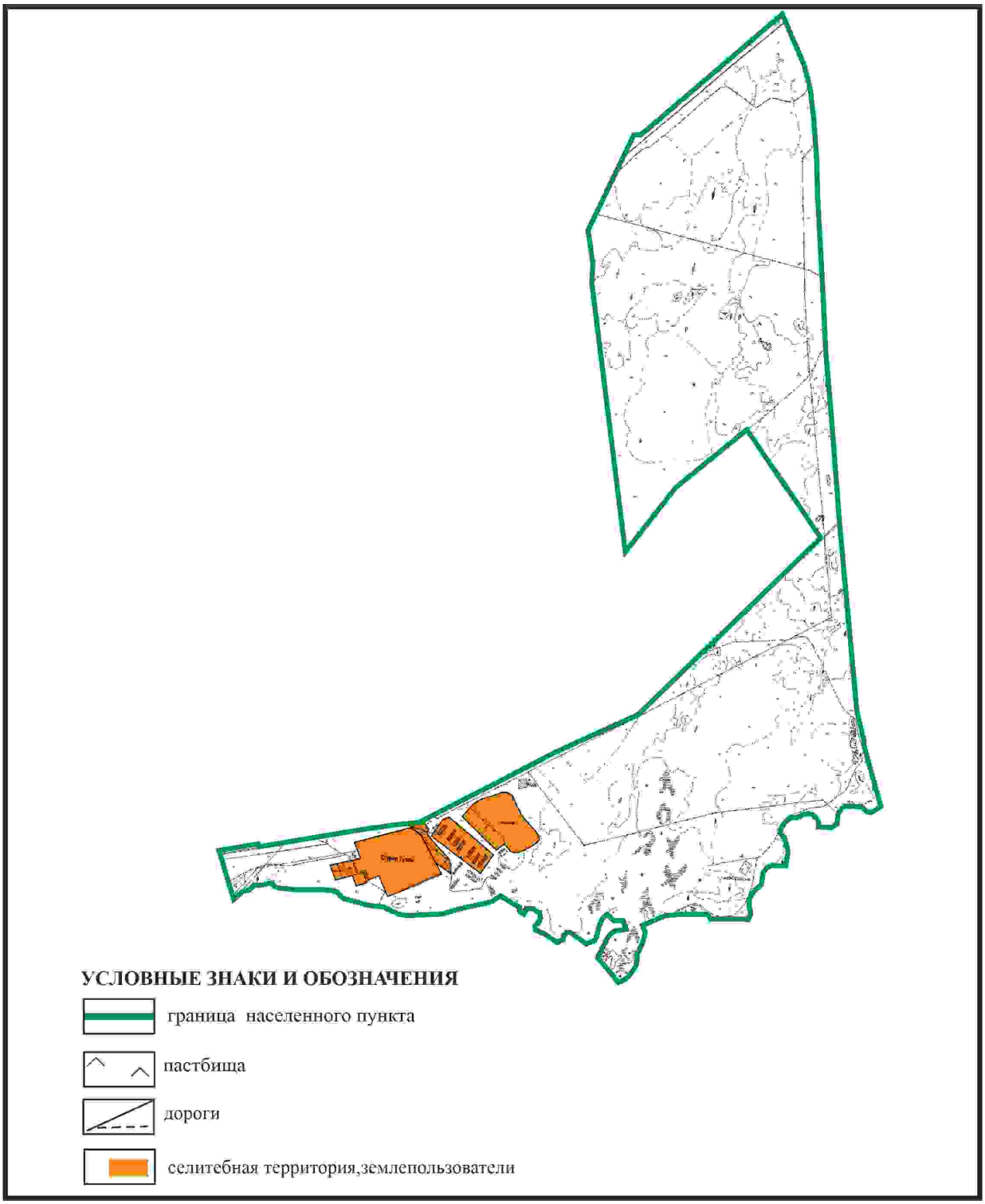

Приложение 294
к Плану по управлению

пастбищами и их использованию
по Бухар-Жыраускому району
на 2024-2028 годы

Схема с обозначением пастбищ, предназначенных для нужд населения по выпасу сельскохозяйственных животных личного подворья, в том числе общественных пастбищ, села Старая Тузда сельского округа Тузды Бухар-Жырауского района

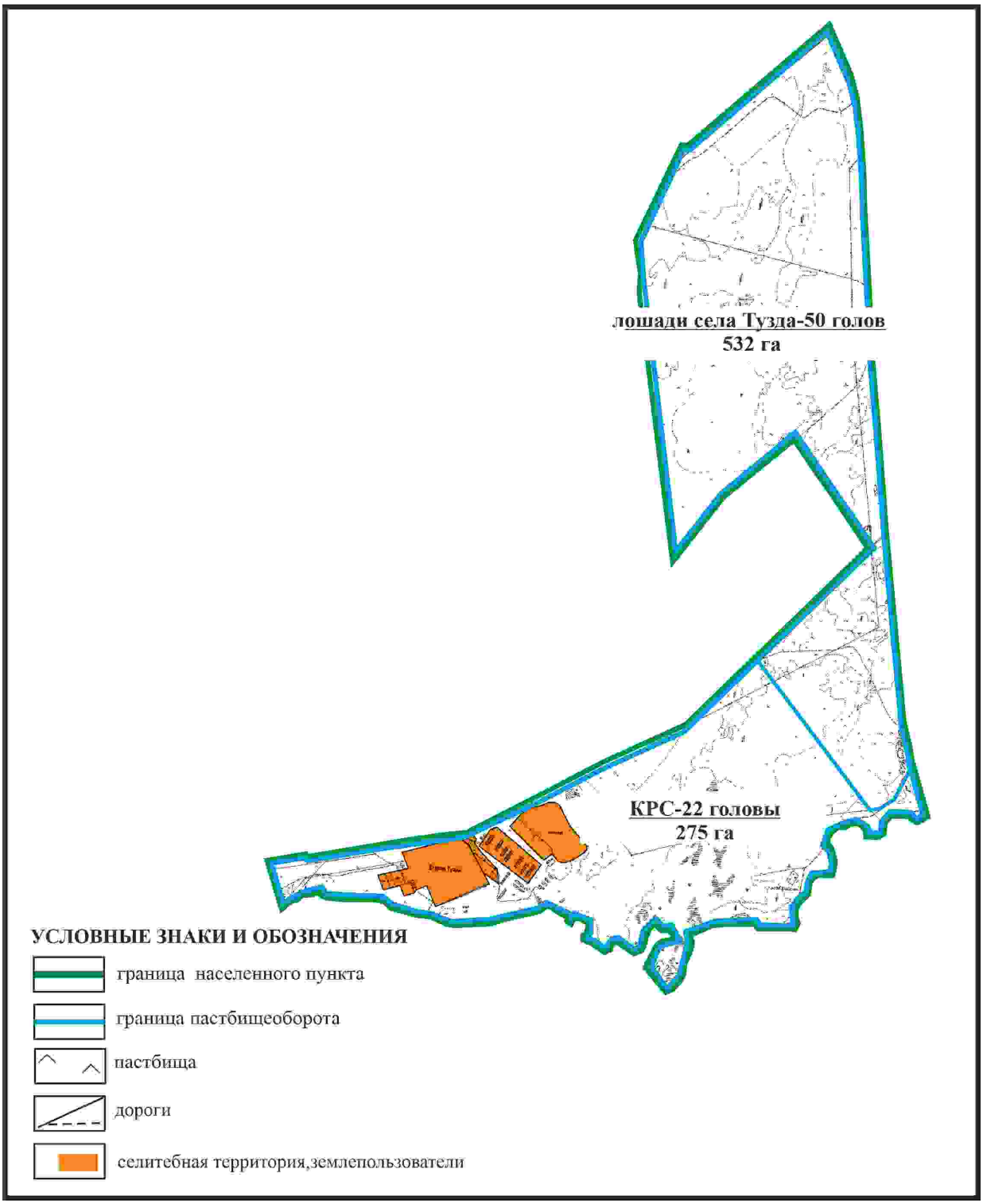

Приложение 295
к Плану по управлению
пастбищами и их использованию
по Бухар-Жыраускому району
на 2024-2028 годы

Схема с обозначением сервитуто для прогона сельскохозяйственных животных, скотопрогонных трасс и иных объектов пастбищной инфраструктуры, а также скотомогильников (биометрических ям), села Старая Тузда сельского округа Тузды Бухар-Жырауского района

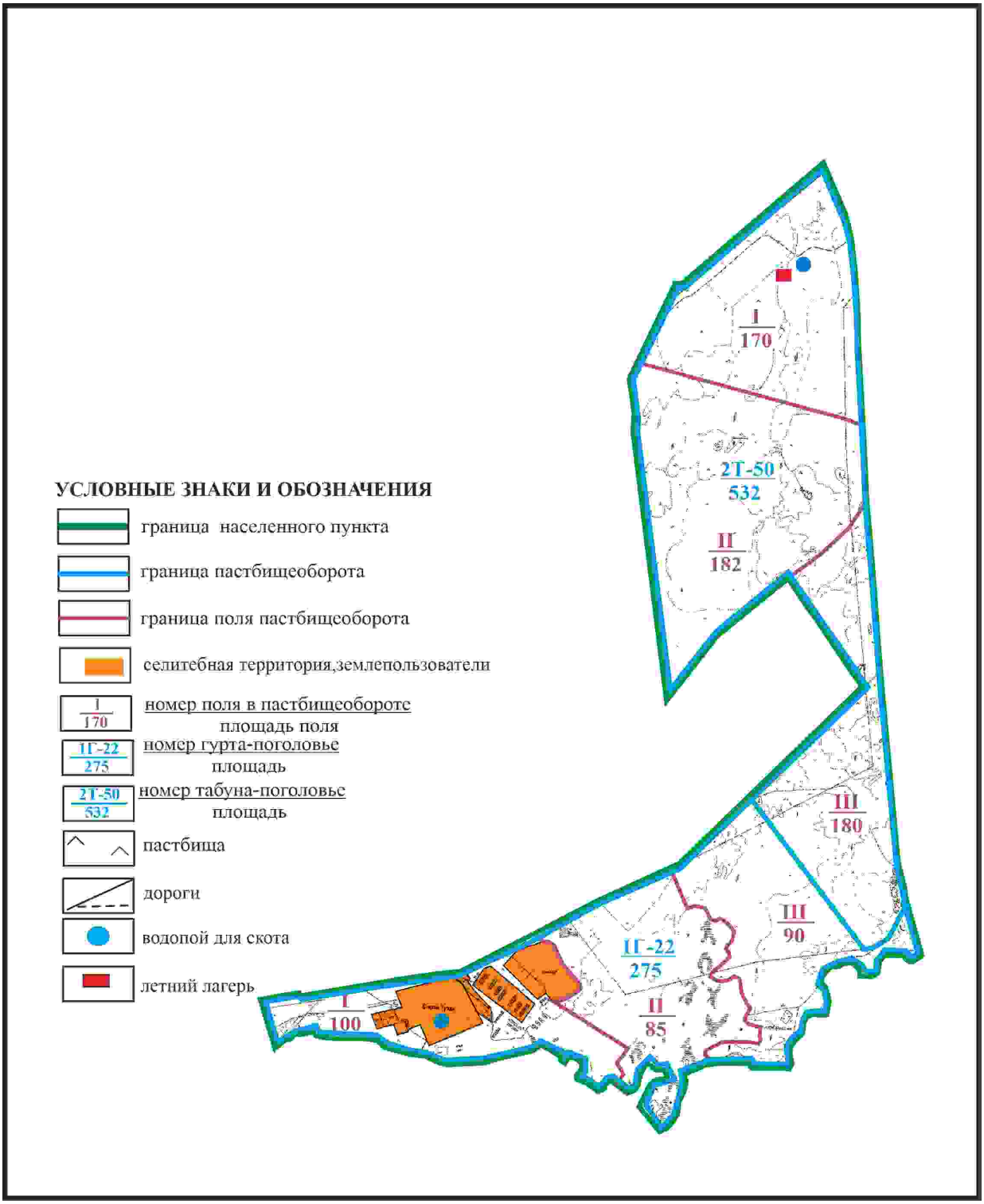

Приложение 296
к Плану по управлению
пастбищами и их использованию
по Бухар-Жыраускому району
на 2024-2028 годы

Схема доступа к водоисточникам села Старая Тузда сельского округа Тузды Бухар-Жырауского района

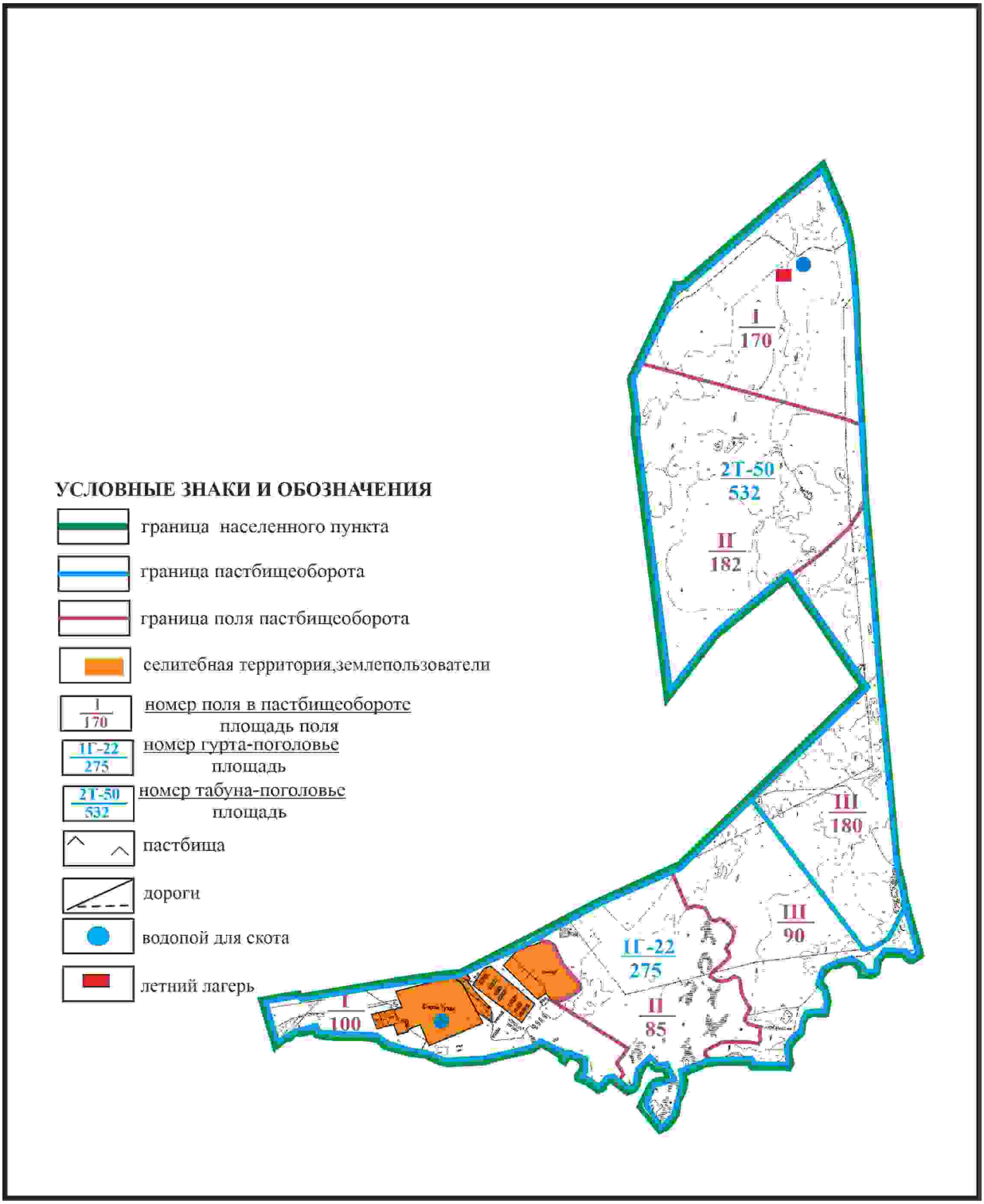

Приложение 297
к Плану по управлению
пастбищами и их использованию
по Бухар-Жыраускому району
на 2024-2028 годы

Схема расположения пастбищ на территории села Первое Мая сельского округа Тузды Бухар-Жыраускогo района

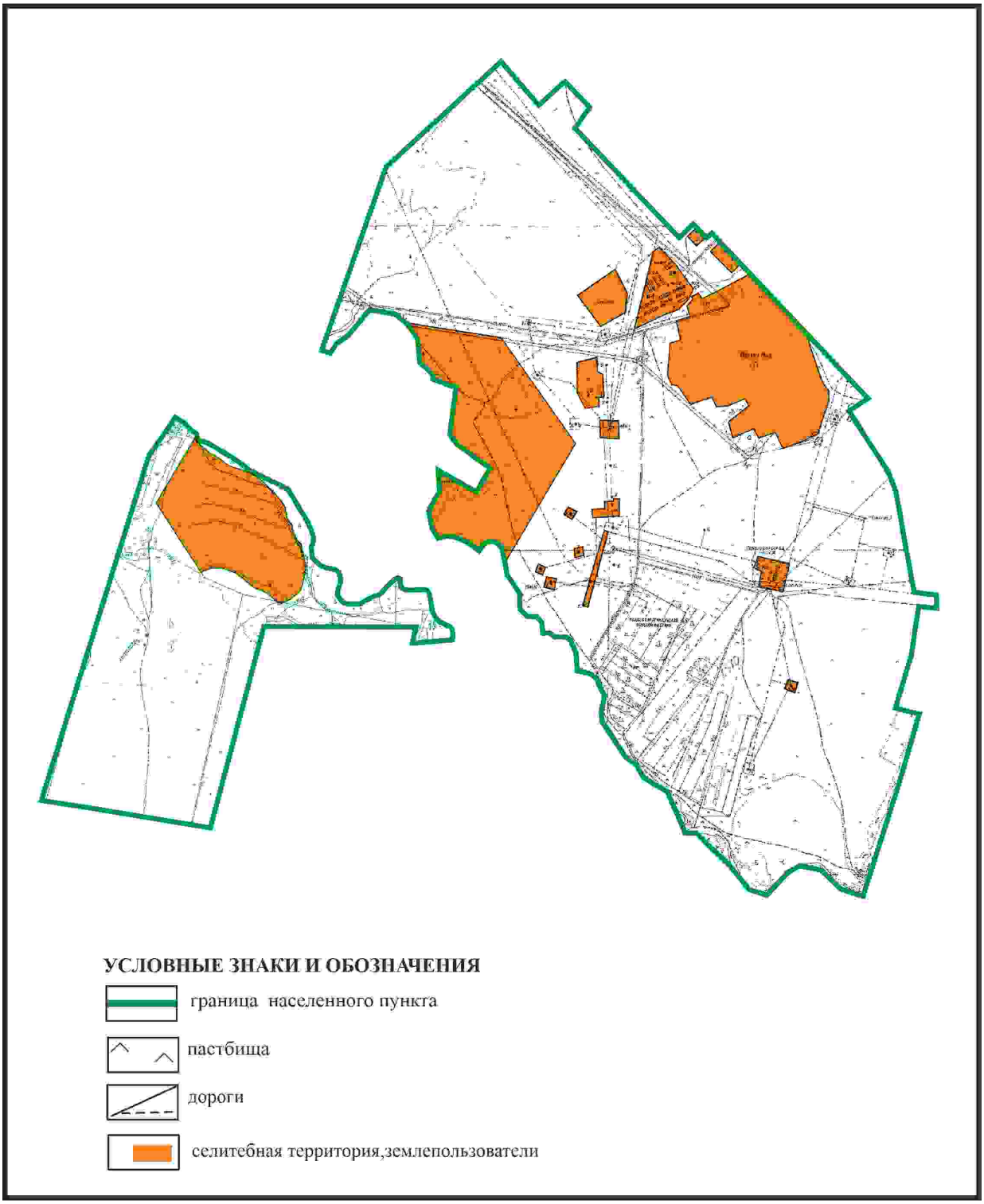

Приложение 298
к Плану по управлению
пастбищами и их использованию
по Бухар-Жыраускому району
на 2024-2028 годы

Схема с обозначением пастбищ, предназначенных для нужд населения по выпасу сельскохозяйственных животных личного подворья, в том числе общественных пастбищ, села Первое Мая сельского округа Тузды Бухар-Жырауского района

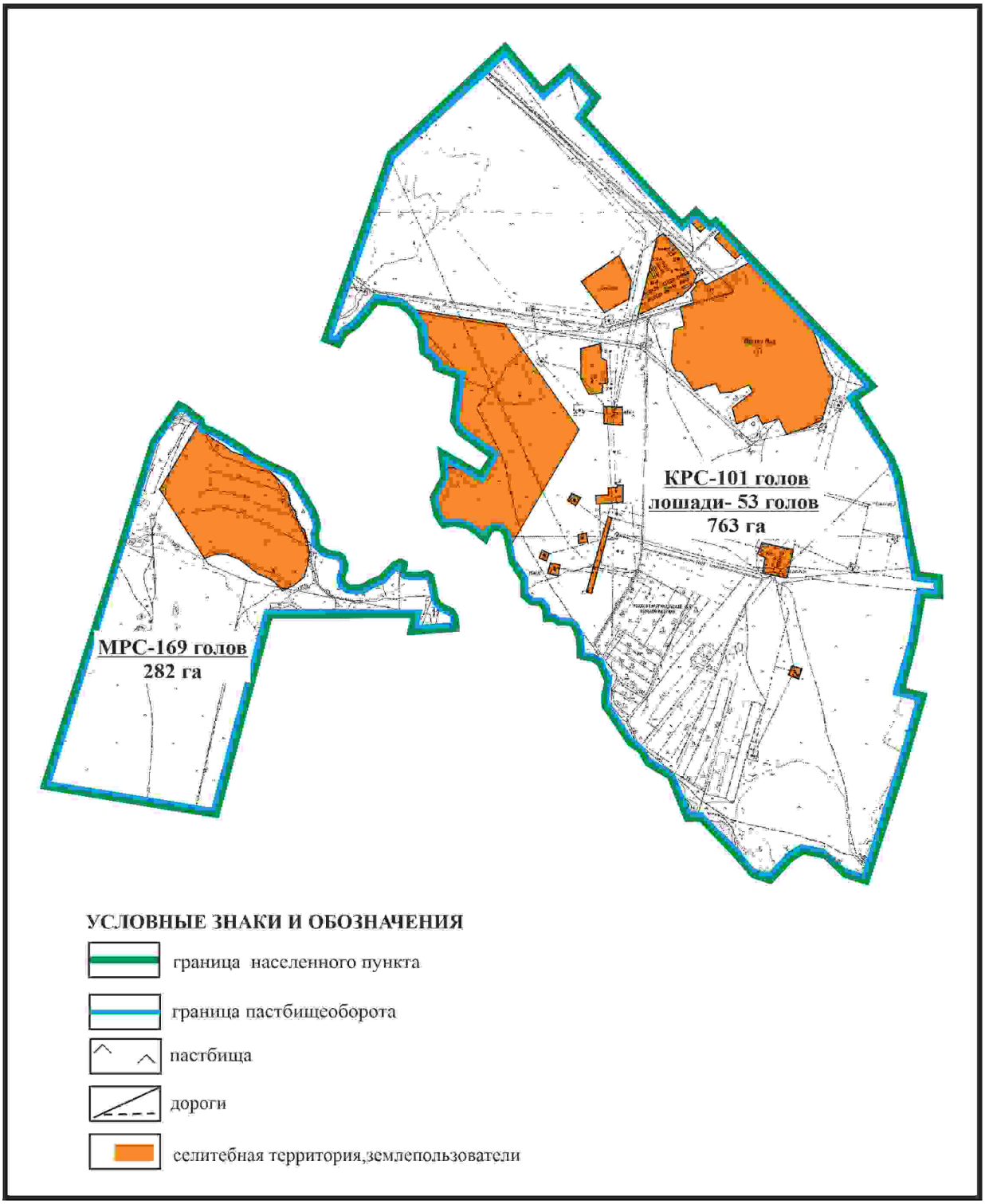

Приложение 299
к Плану по управлению
пастбищами и их использованию

по Бухар-Жыраускому району
на 2024-2028 годы

Схема с обозначением сервитутов для прогона сельскохозяйственных животных, скотопрогонных трасс и иных объектов пастбищной инфраструктуры, а также скотомогильников (биометрических ям), села Первое Мая сельского округа Тузды Бухар-Жырауского района

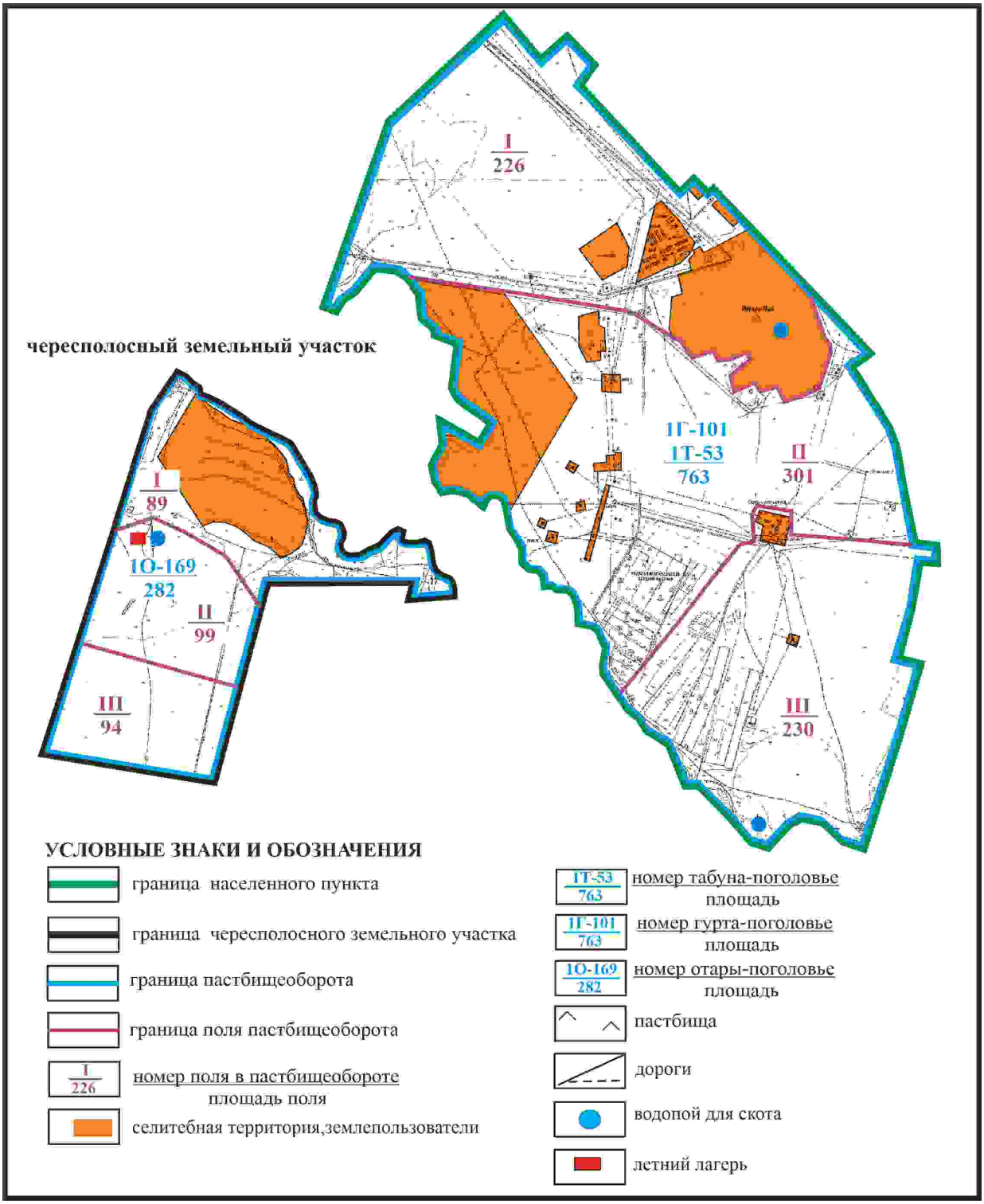

Приложение 300
к Плану по управлению
пастбищами и их использованию
по Бухар-Жыраускому району
на 2024-2028 годы

Схема доступа к водоисточникам села Первое Мая сельского округа Тузды Бухар-Жырауского района

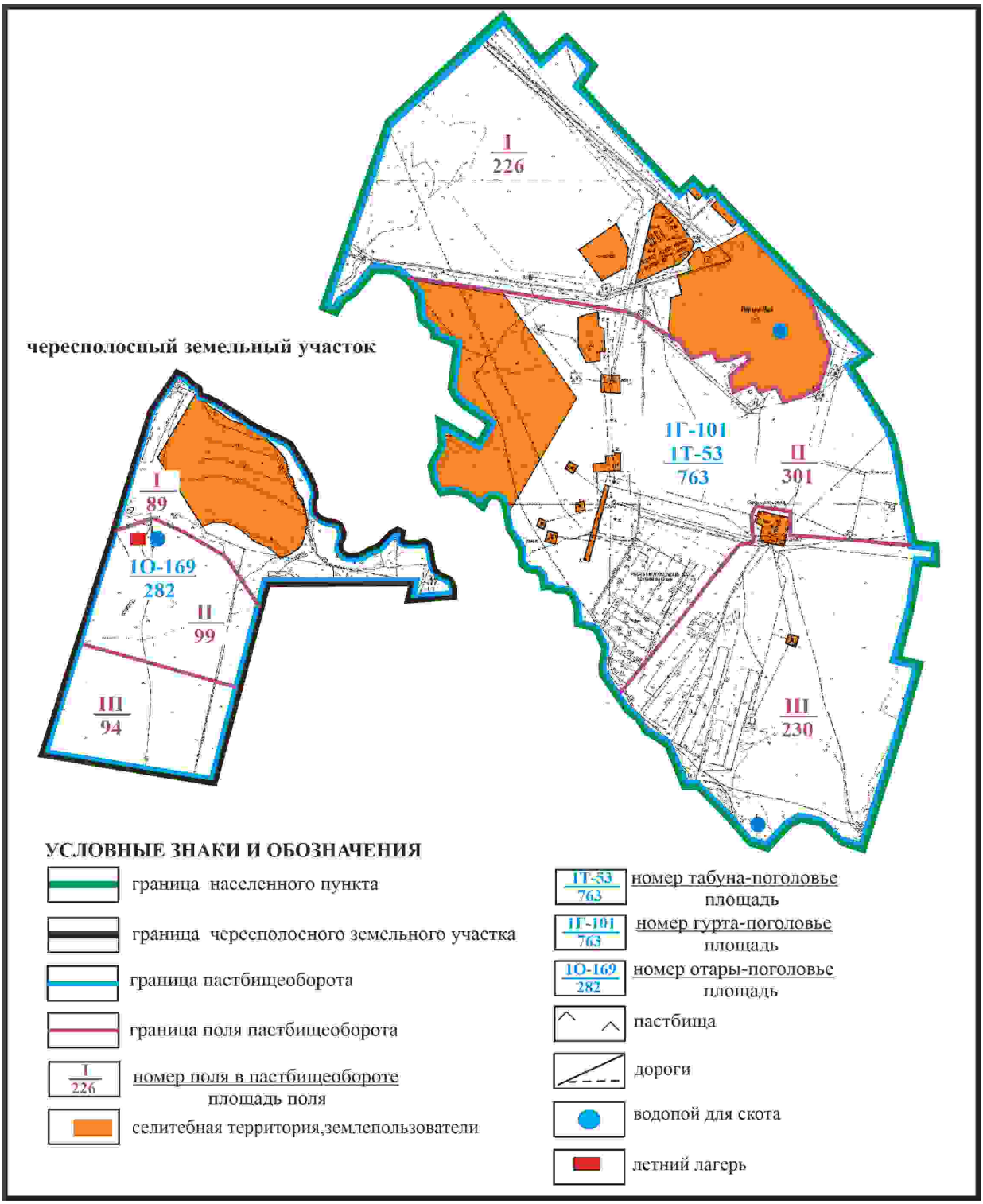

Приложение 301
к Плану по управлению
пастбищами и их использованию
по Бухар-Жыраускому району
на 2024-2028 годы

Схема расположения пастбищ на территории села Умуткер Умуткерского сельского округа Бухар-Жырауского района

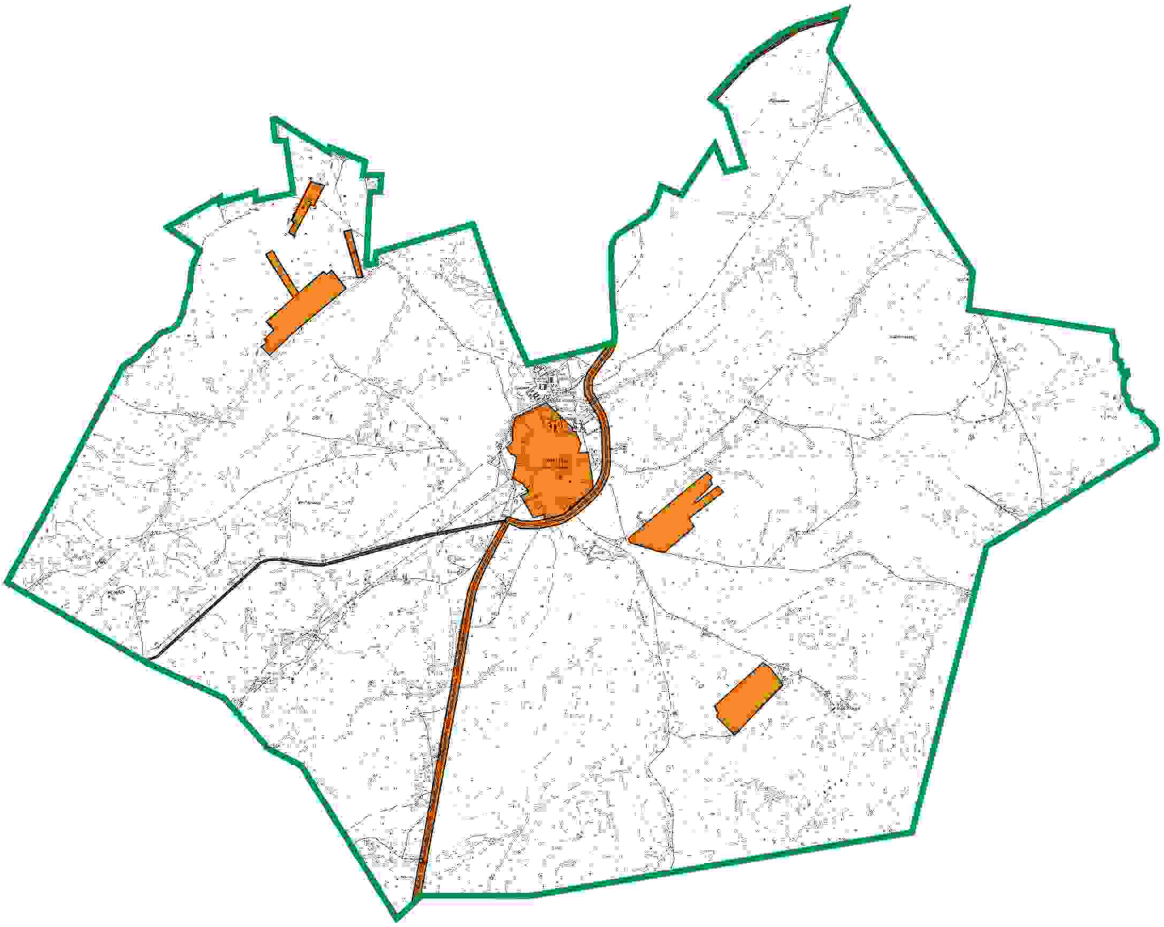

УСЛОВНЫЕ ЗНАКИ И ОБОЗНАЧЕНИЯ

граница населенного пункта

пастбища

дороги

селитебная территория,землепользователи

Приложение 302
к Плану по управлению
пастбищами и их использованию
по Бухар-Жыраускому району
на 2024-2028 годы

Схема с обозначением пастбищ, предназначенных для нужд населения по выпасу сельскохозяйственных животных личного подворья, в том числе общественных пастбищ, села Умуткер Умуткерского сельского округа Бухар-Жырауского района

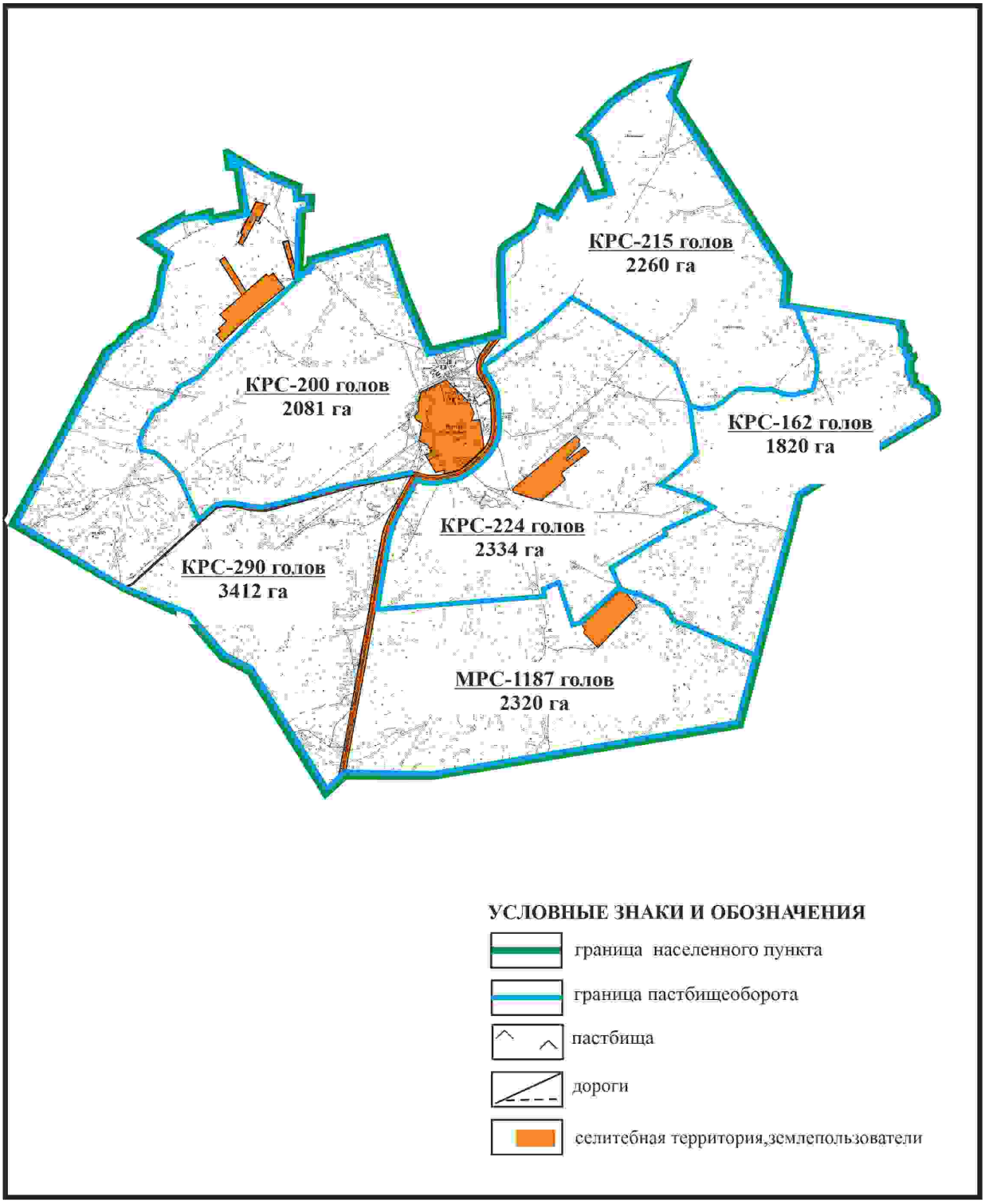

Приложение 303
к Плану по управлению
пастбищами и их использованию
по Бухар-Жыраускому району
на 2024-2028 годы

Схема с обозначением сервитутов для прогона сельскохозяйственных животных, скотопрогонных трасс и иных объектов пастбищной инфраструктуры, а также

скотомогильников (биометрических ям), села Умуткер Умуткерского сельского округа Бухар-Жырауского района

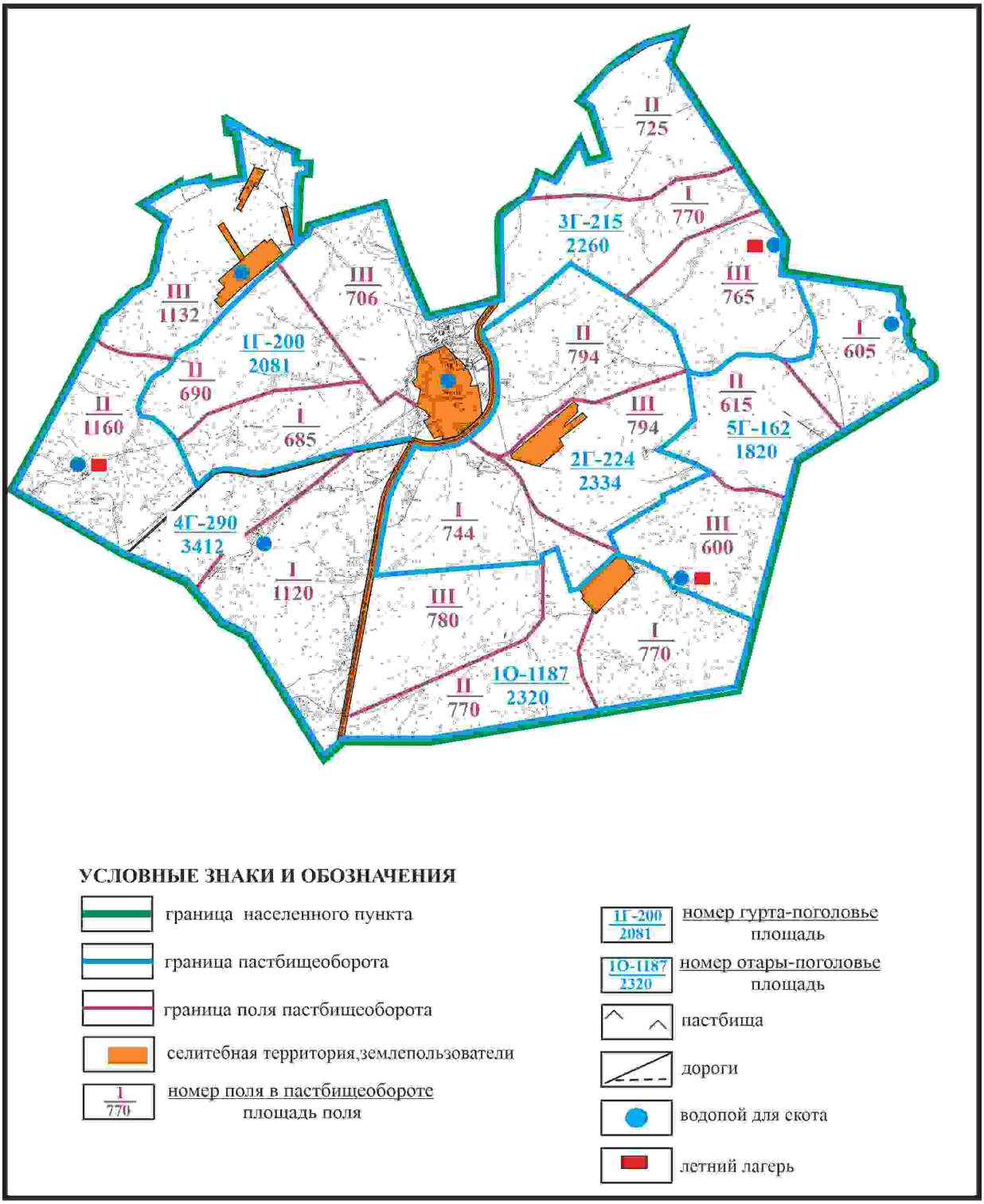

Приложение 304
к Плану по управлению
пастбищами и их использованию
по Бухар-Жыраускому району
на 2024-2028 годы

Схема доступа к водоисточникам села Умуткер Умуткерского сельского округа Бухар-Жырауского района

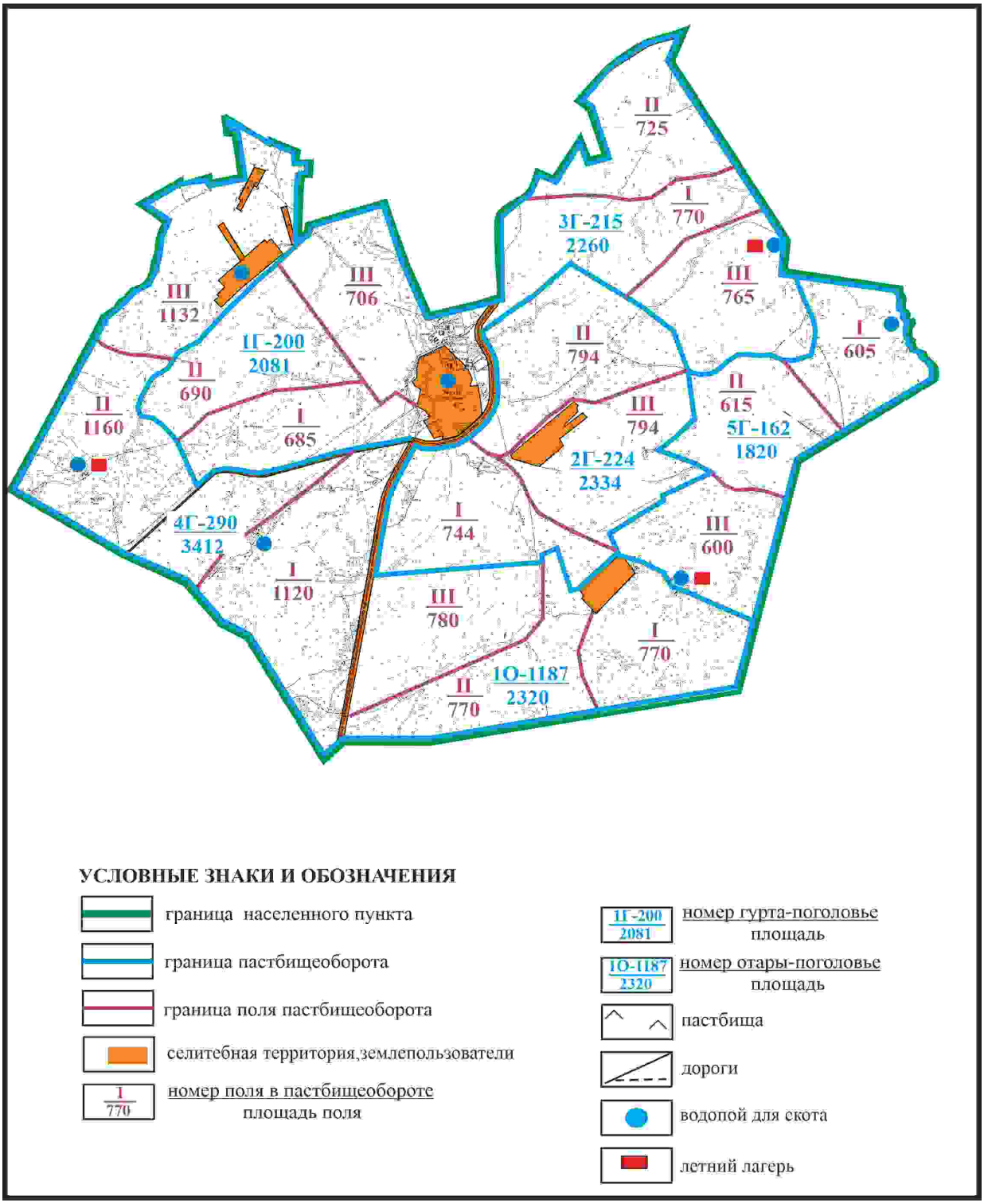

Приложение 305
к Плану по управлению
пастбищами и их использованию
по Бухар-Жыраускому району
на 2024-2028 годы

Схема с обозначением пастбищ, которые могут быть предоставлены в землепользование пастбищепользователям села Умуткер Умуткерского сельского округа Бухар-Жырауского района (чересполосный земельный участок 9130га)

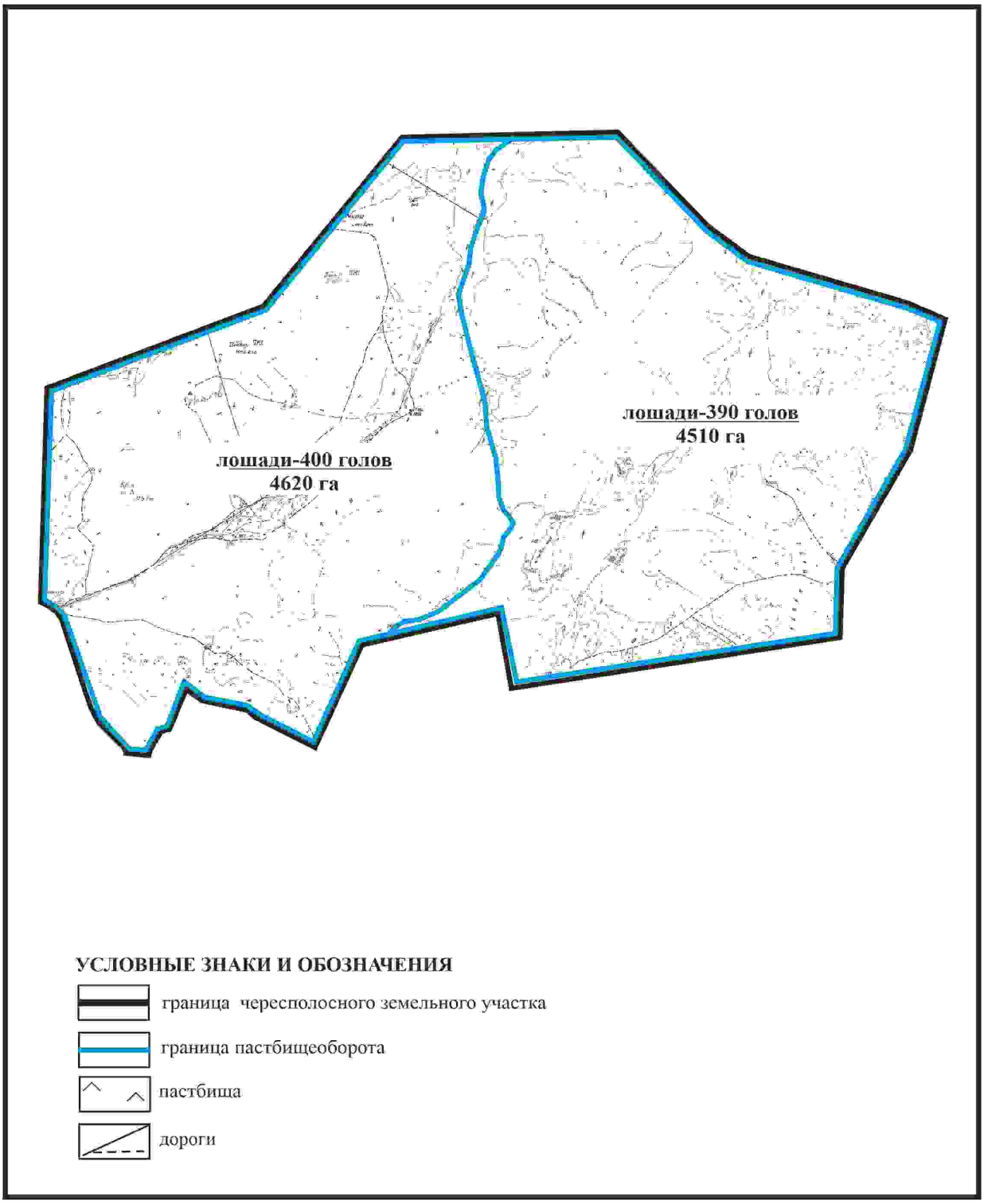

Приложение 306
к Плану по управлению
пастбищами и их использованию

по Бухар-Жыраускому району
на 2024-2028 годы

Схема с обозначением сервитутов для прогона сельскохозяйственных животных, скотопрогонных трасс и иных объектов пастбищной инфраструктуры, а также скотомогильников (биометрических ям) села Умуткер Умуткерского сельского округа Бухар-Жырауского района (чересполосный земельный участок 9130га)

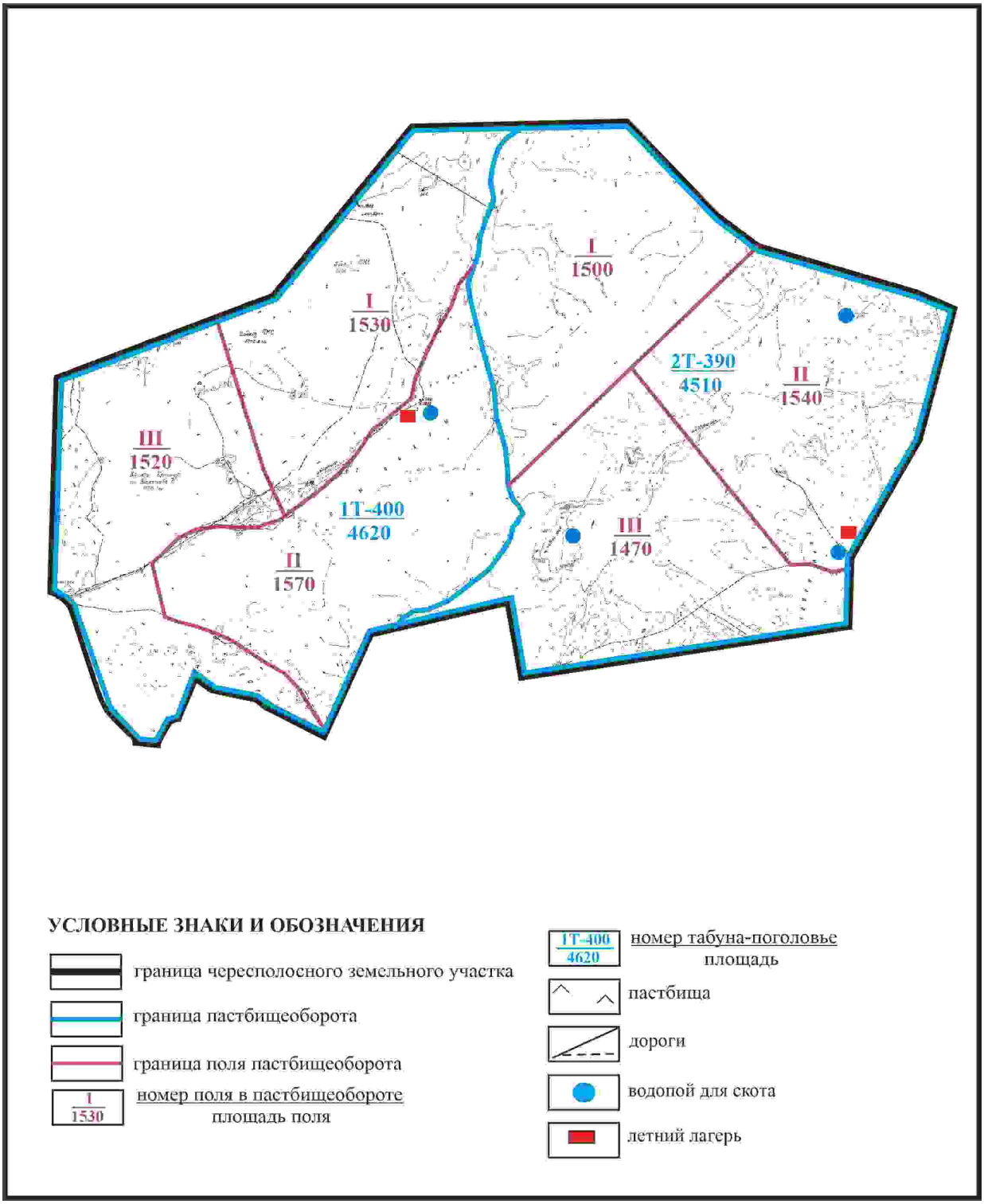

Приложение 307
к Плану по управлению
пастбищами и их использованию
по Бухар-Жыраускому району
на 2024-2028 годы

Схема доступа к водоисточникам села Умуткер Умуткерского сельского округа Бухар-Жырауского района (чересполосный земельный участок 9130га)

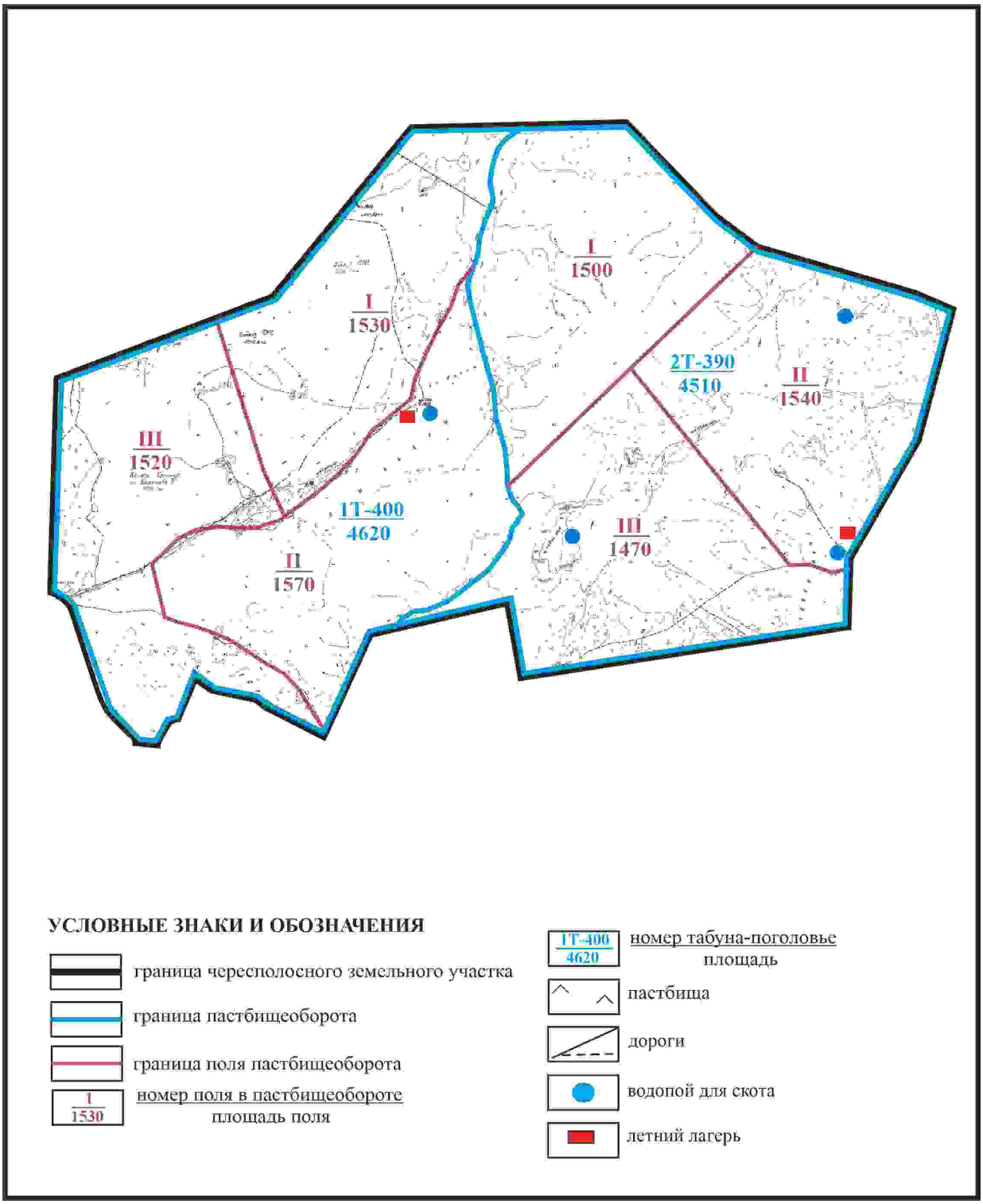

Приложение 308
к Плану по управлению
пастбищами и их использованию
по Бухар-Жыраускому району
на 2024-2028 годы

Схема расположения пастбищ на территории села Тортколь Умуткерского сельского округа Бухар-Жырауского района

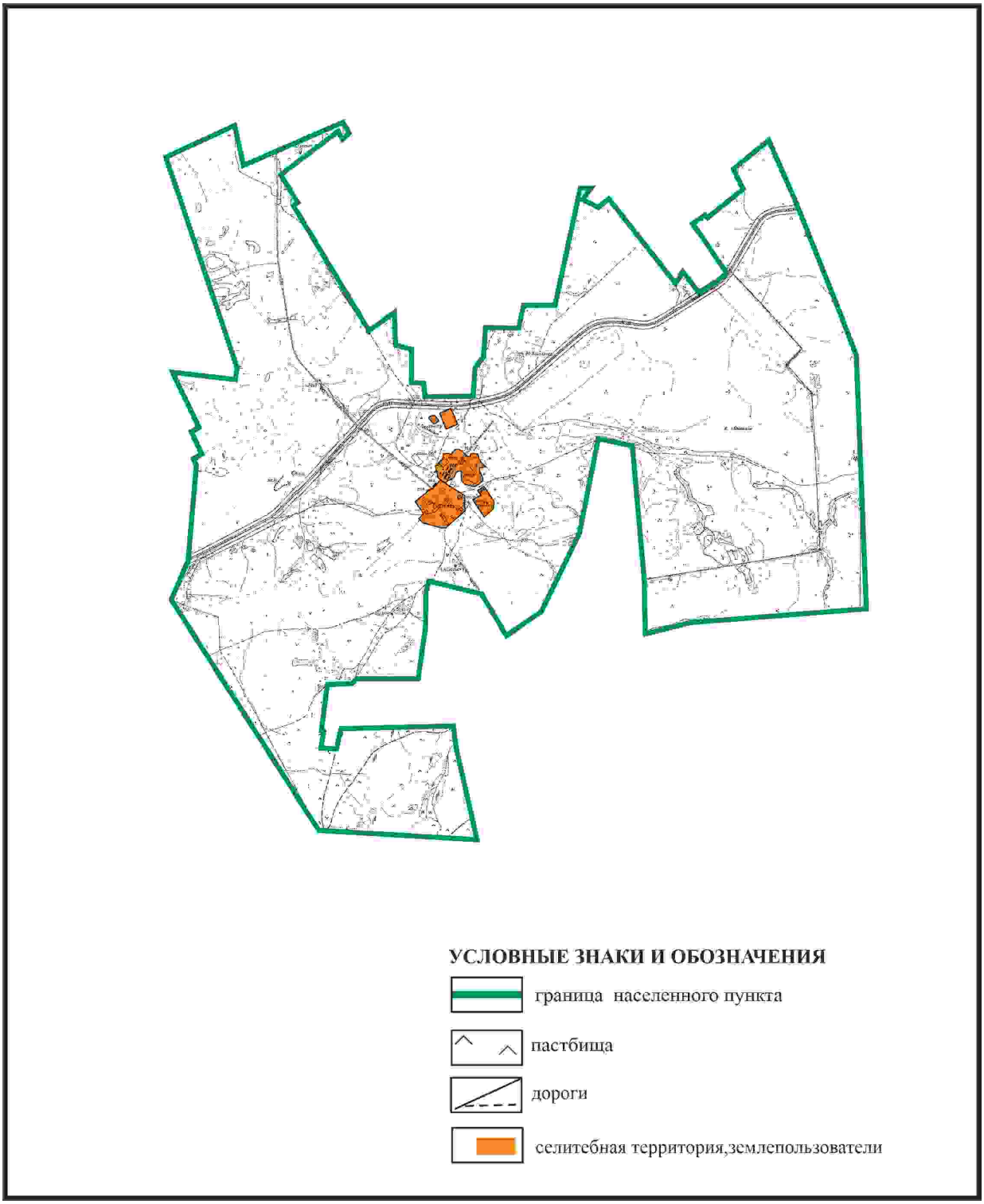

Приложение 309
к Плану по управлению
пастбищами и их использованию
по Бухар-Жыраускому району
на 2024-2028 годы

Схема с обозначением пастбищ, предназначенных для нужд населения по выпасу сельскохозяйственных животных личного подворья, в том числе общественных пастбищ, села Тортколь Умуткерского сельского округа Бухар-Жырауского района

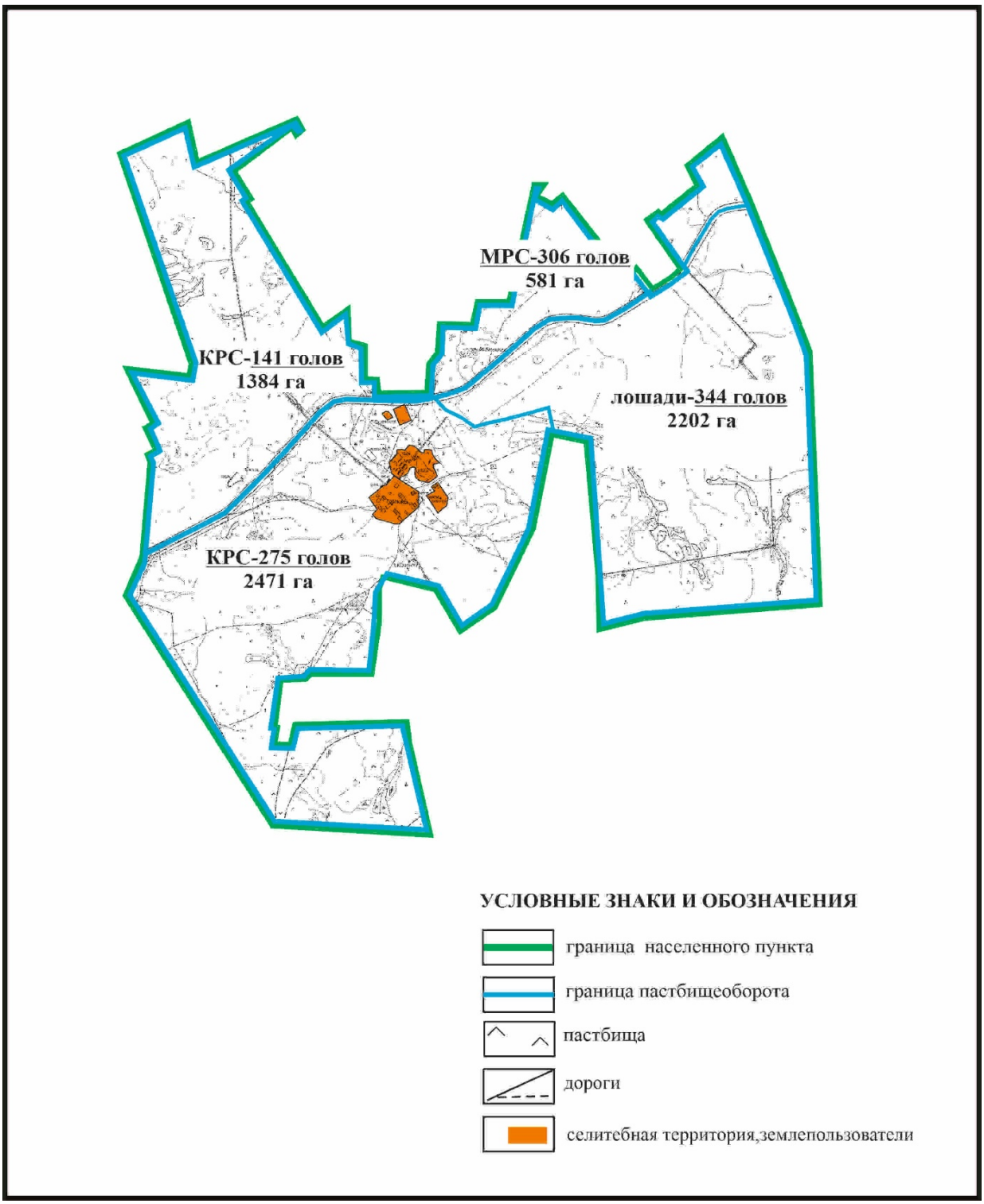

Приложение 310
к Плану по управлению
пастбищами и их использованию
по Бухар-Жыраускому району
на 2024-2028 годы

Схема с обозначением сервитутов для прогона сельскохозяйственных животных, скотопрогонных трасс и иных объектов пастбищной инфраструктуры, а также

скотомогильников (биометрических ям), села Тортколь Умуткерского сельского округа Бухар-Жырауского района

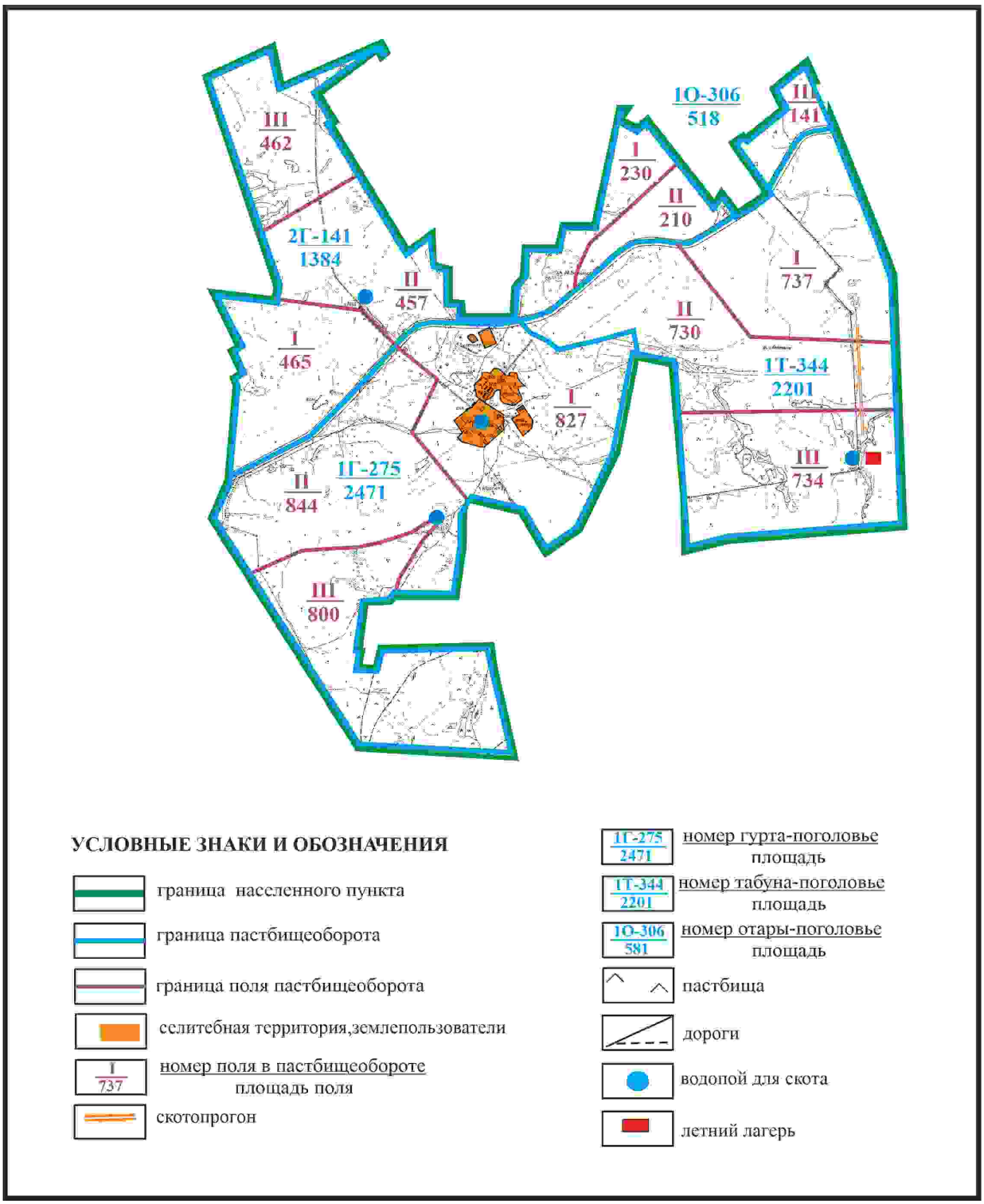

Приложение 311
к Плану по управлению
пастбищами и их использованию
по Бухар-Жыраускому району
на 2024-2028годы

Схема доступа к водоисточникам села Тортколь Умуткерского сельского округа Бухар-Жырауского района

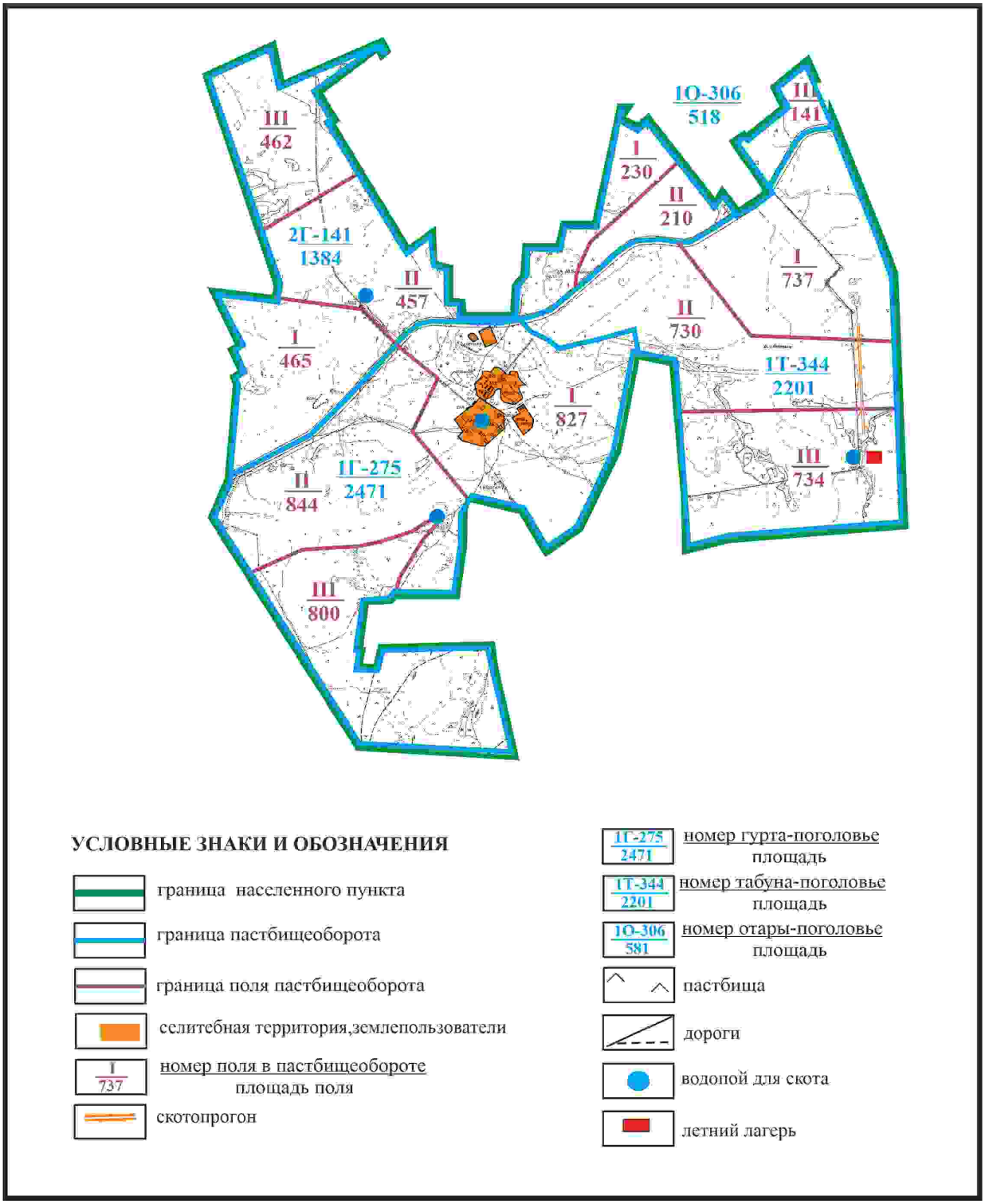

Приложение 312
к Плану по управлению
пастбищами и их использованию
по Бухар-Жыраускому району
на 2024-2028 годы

Схема расположения пастбищ на территории села Ульга Умуткерского сельского округа Бухар-Жырауского района

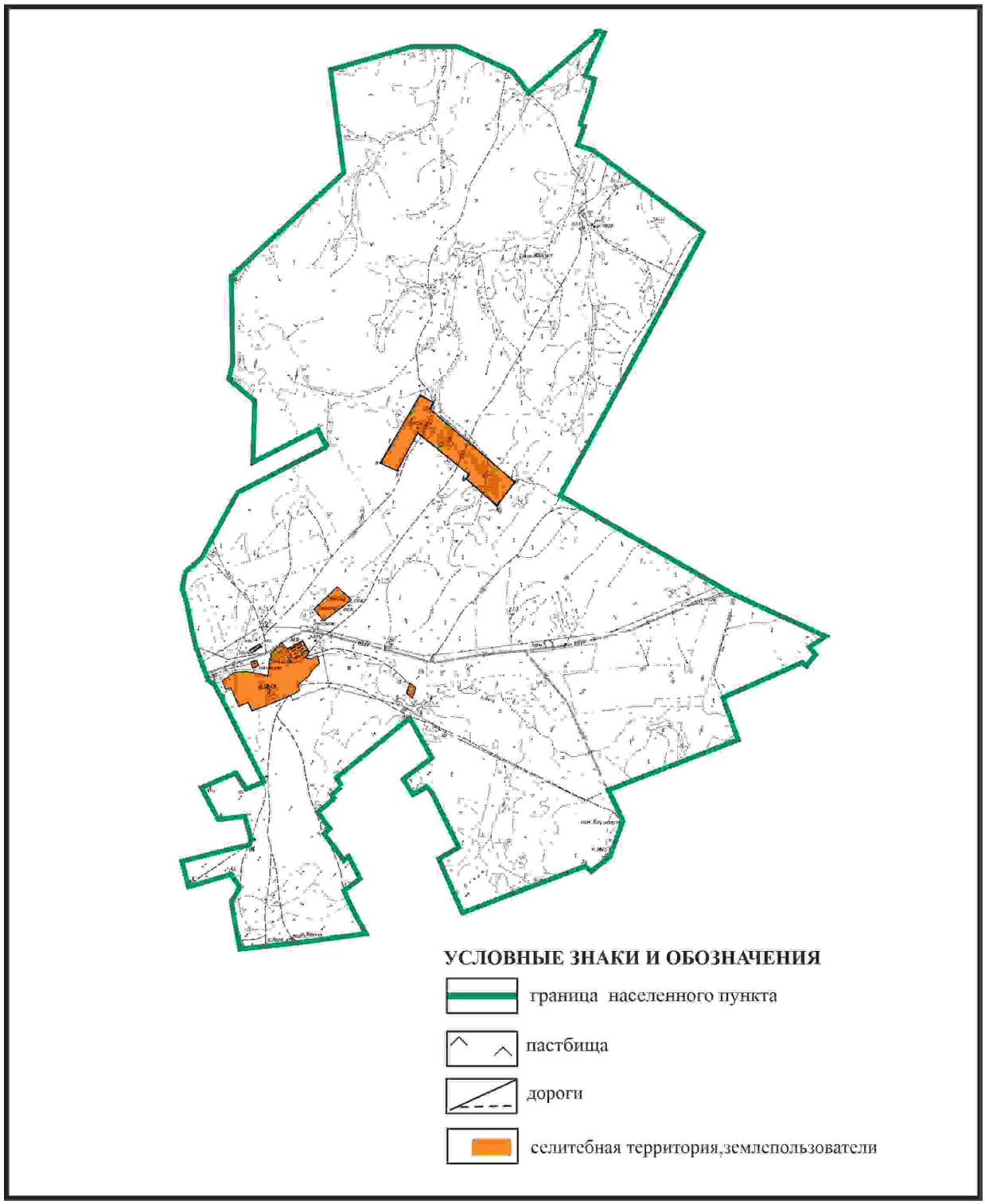

Приложение 313
к Плану по управлению

пастбищами и их использованию
по Бухар-Жыраускому району
на 2024-2028 годы

Схема с обозначением пастбищ, предназначенных для нужд населения по выпасу сельскохозяйственных животных личного подворья, в том числе общественных пастбищ, села Ульга Умуткерского сельского округа Бухар-Жырауского района

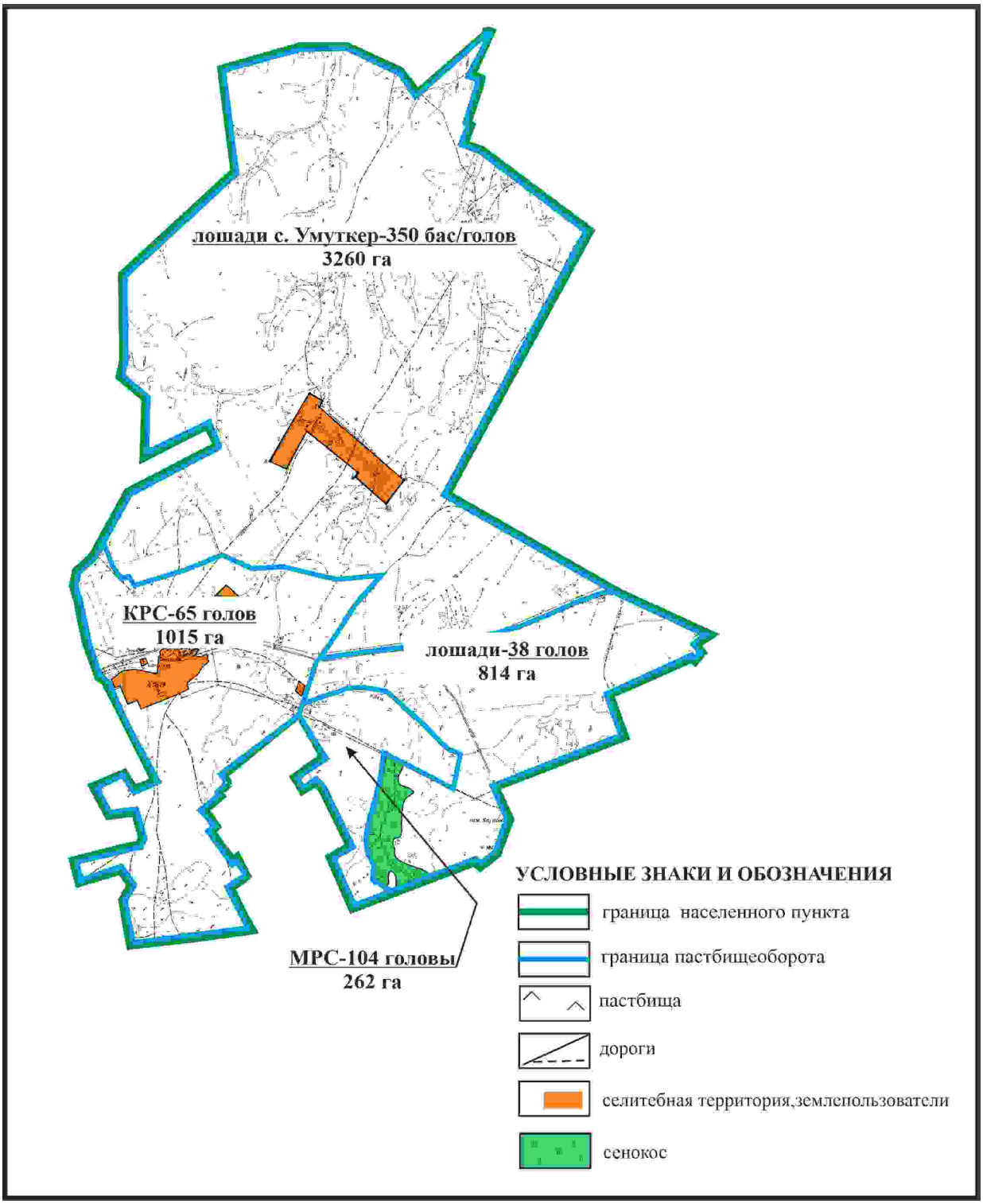

Приложение 314
к Плану по управлению
пастбищами и их использованию
по Бухар-Жыраускому району
на 2024-2028 годы

Схема с обозначением сервитутов для прогона сельскохозяйственных животных, скотопрогонных трасс и иных объектов пастбищной инфраструктуры, а также скотомогильников (биометрических ям), села Ульга Умуткерского сельского округа Бухар-Жырауского района

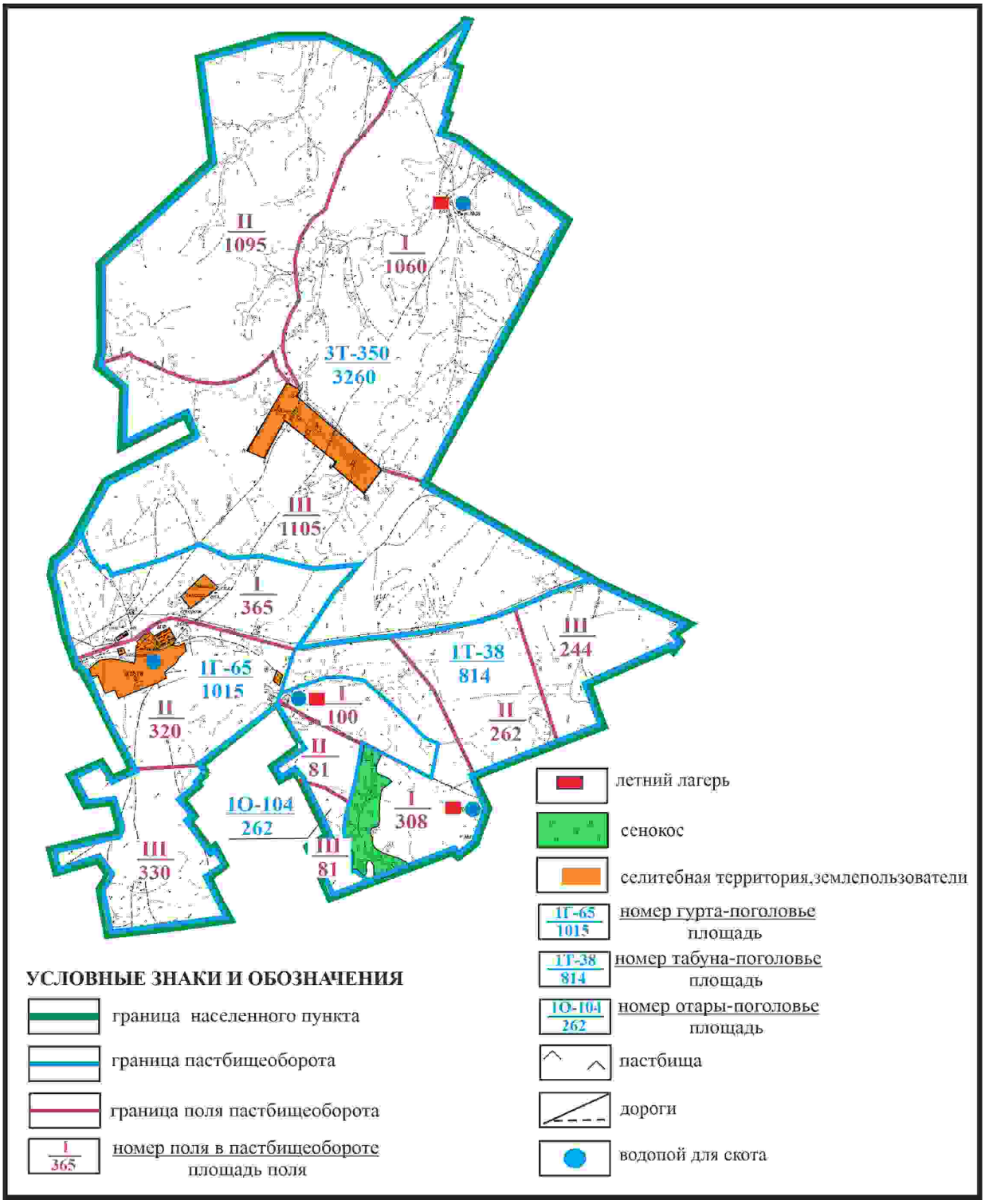

Приложение 315
к Плану по управлению
пастбищами и их использованию
по Бухар-Жыраускому району
на 2024-2028 годы

Схема доступа к водоисточникам села Ульга Умуткерского сельского округа Бухар-Жырауского района

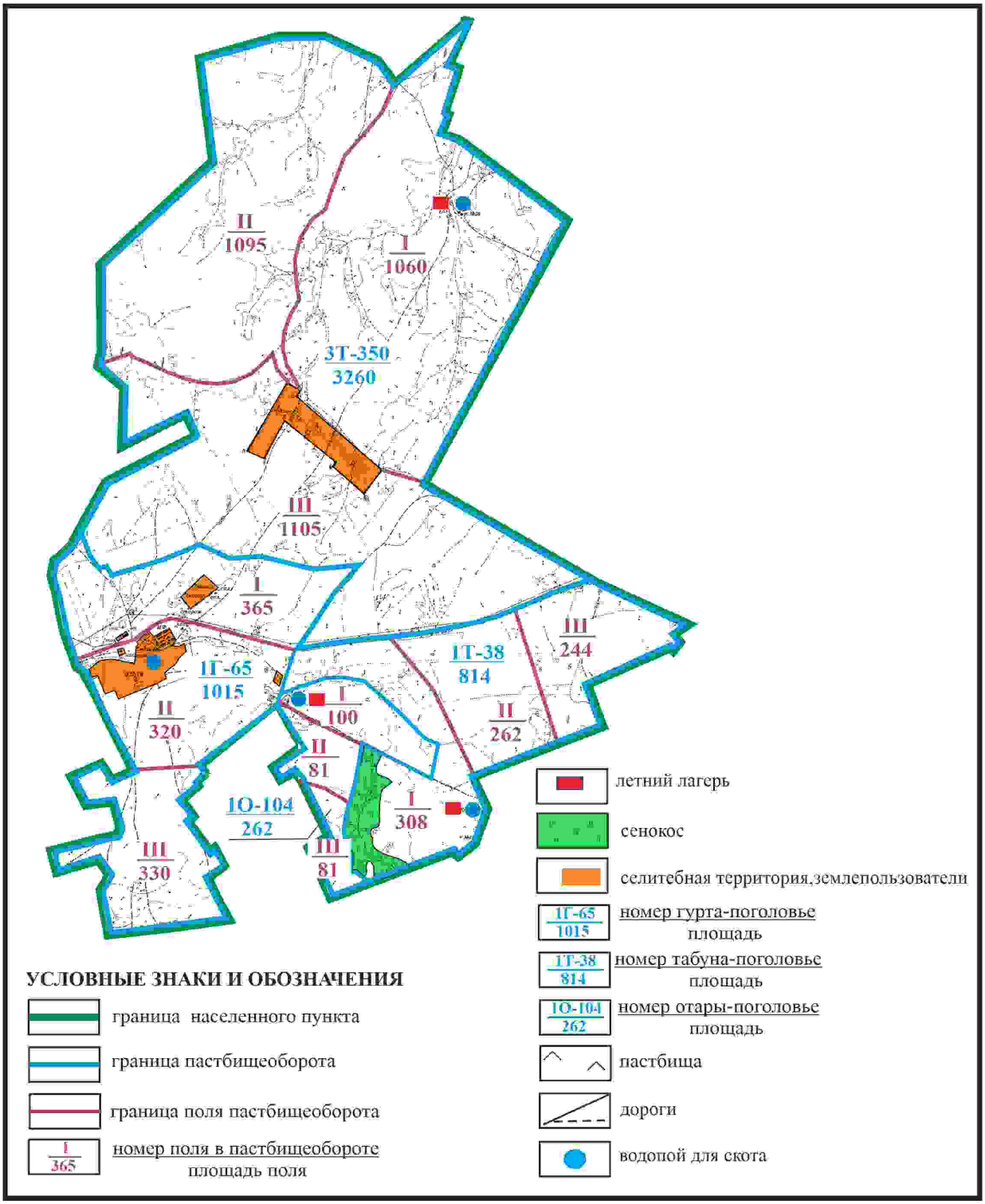

Приложение 316
к Плану по управлению
пастбищами и их использованию
по Бухар-Жыраускому району
на 2024-2028 годы

Схема расположения пастбищ на территории села Уштобе Уштобинского сельского округа Бухар-Жыраускогo района

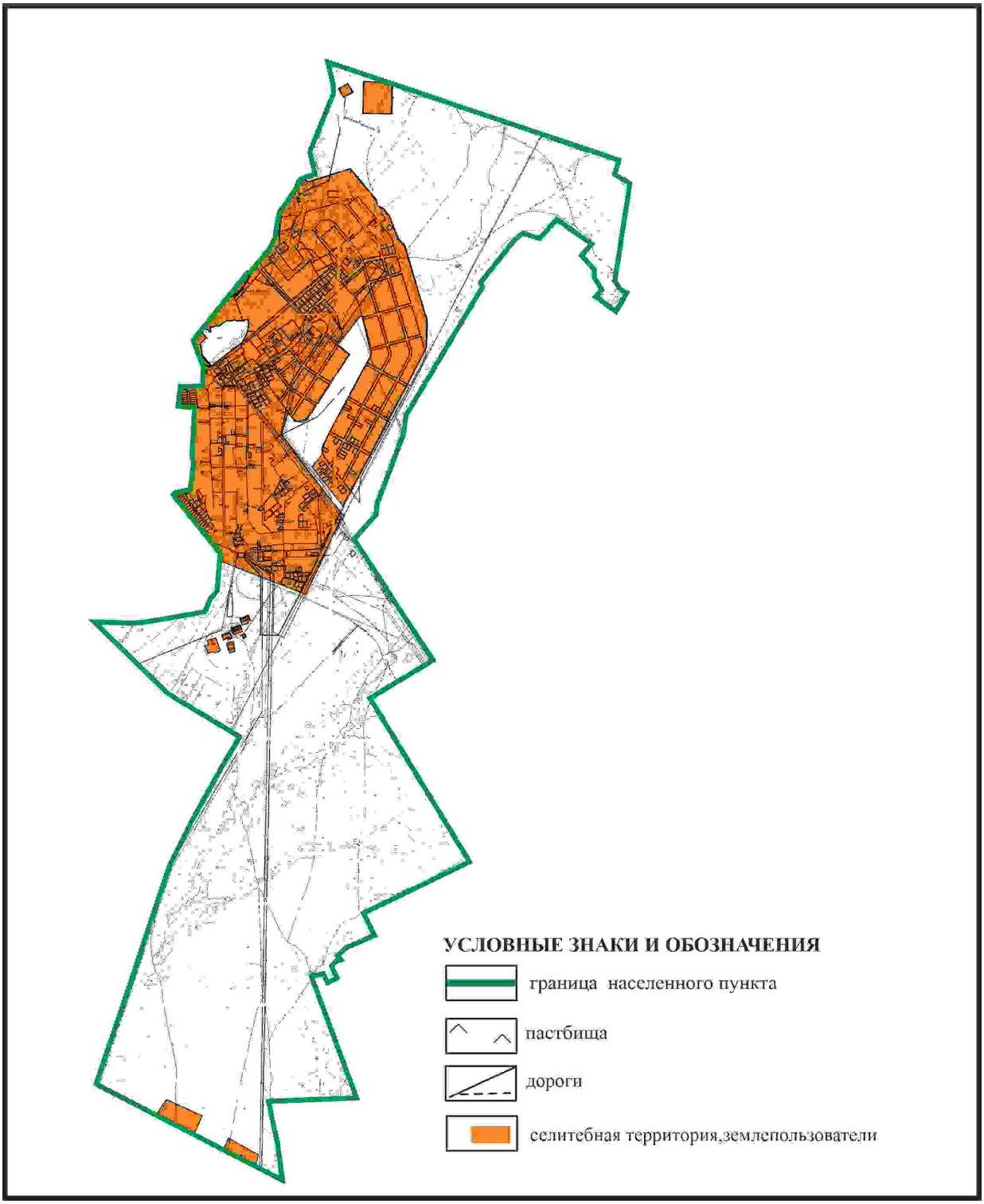

Приложение 317
к Плану по управлению
пастбищами и их использованию
по Бухар-Жыраускому району
на 2024-2028 годы

Схема с обозначением пастбищ, предназначенных для нужд населения по выпасу сельскохозяйственных животных личного подворья, в том числе общественных пастбищ, села Уштобе Уштобинского сельского округа Бухар-Жырауского района

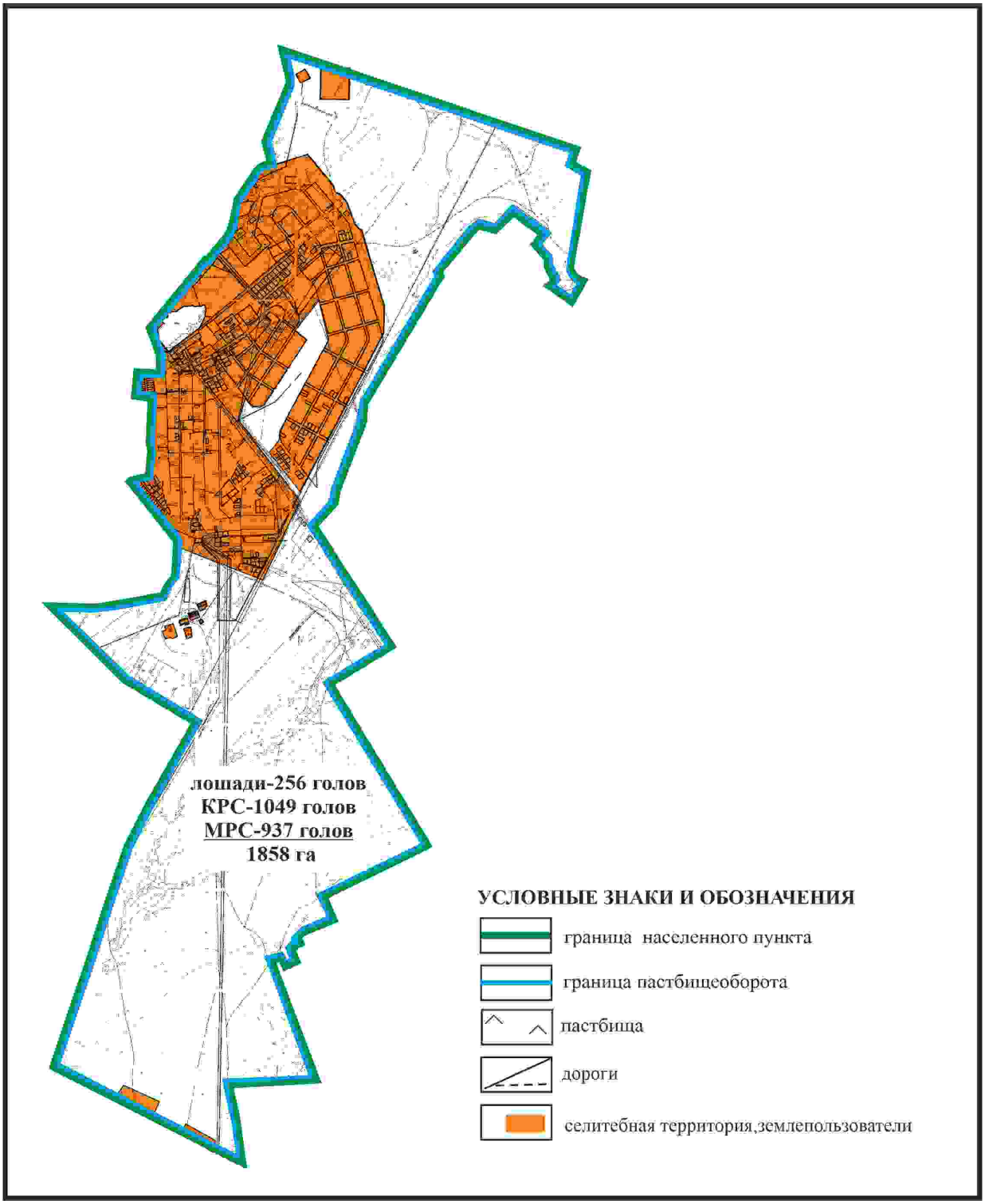

Приложение 318
к Плану по управлению
пастбищами и их использованию

по Бухар-Жыраускому району
на 2024-2028 годы

Схема с обозначением сервитутов для прогона сельскохозяйственных животных, скотопрогонных трасс и иных объектов пастбищной инфраструктуры, а также скотомогильников (биометрических ям), села Уштобе Уштобинского сельского округа Бухар-Жырауского района

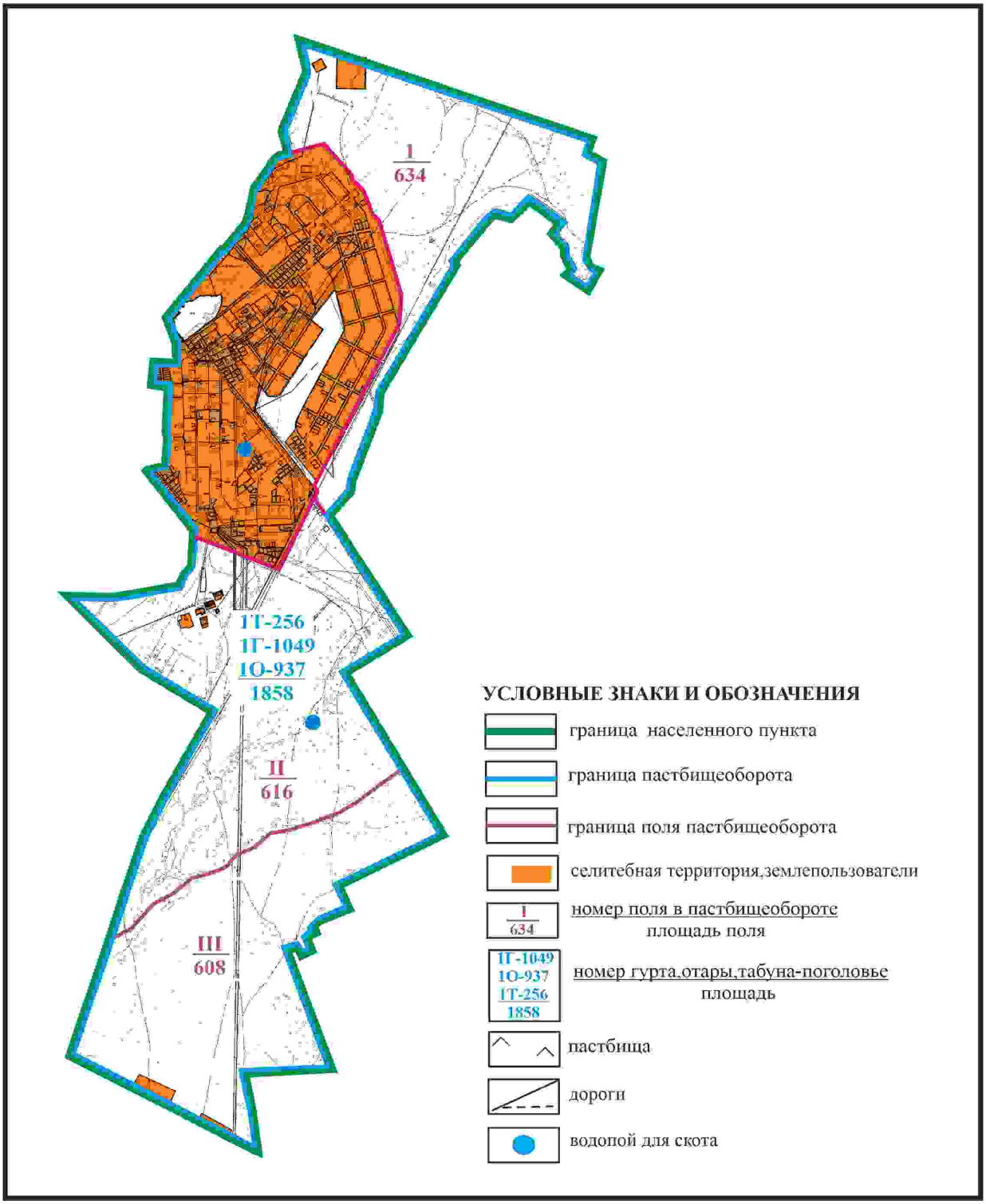

Приложение 319
к Плану по управлению
пастбищами и их использованию
по Бухар-Жыраускому району
на 2024-2028 годы

Схема доступа к водоисточникам села Уштобе Уштобинского сельского округа Бухар-Жырауского района

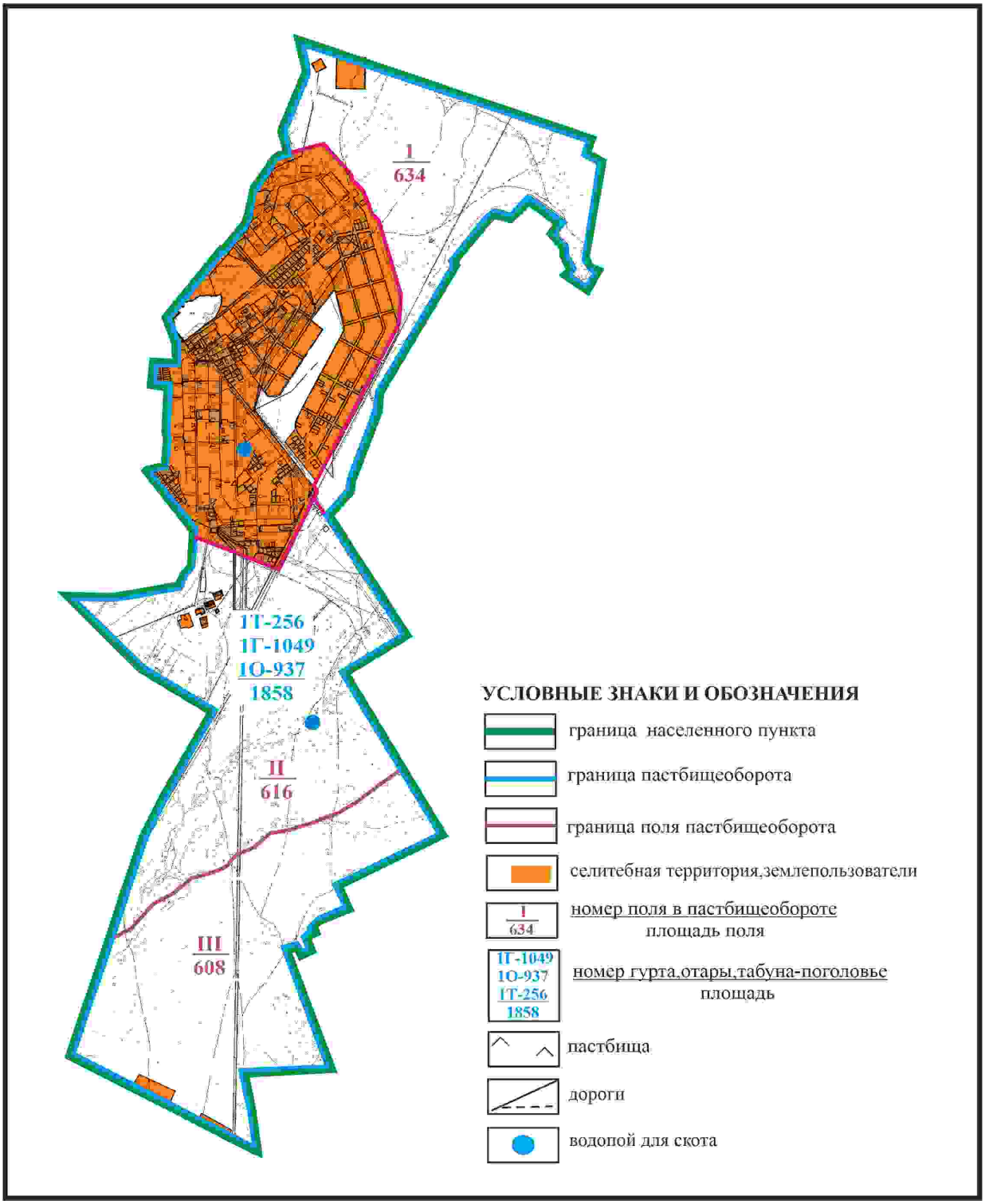

Приложение 320
к Плану по управлению
пастбищами и их использованию
по Бухар-Жыраускому району
на 2024-2028 годы

Схема с обозначением пастбищ, которые могут быть предоставлены в землепользование пастбищепользователям села Уштобе Уштобинского сельского округа Бухар-Жырауского района (чересполосный земельный участок 2442га)

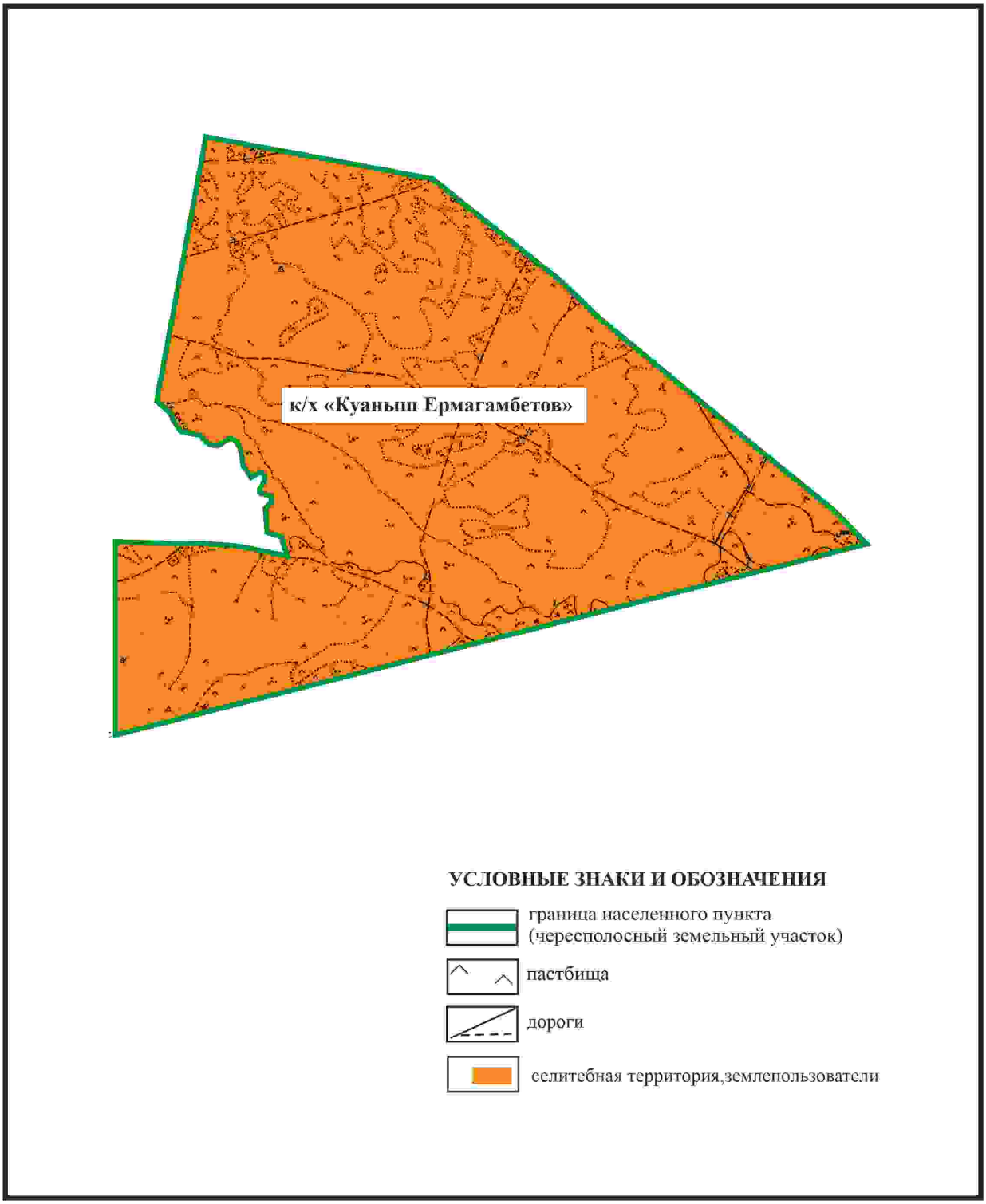

Приложение 321
к Плану по управлению
пастбищами и их использованию
по Бухар-Жыраускому району
на 2024-2028 годы

Схема расположения пастбищ на территории села Курылус Уштобинского сельского округа Бухар-Жырауского района

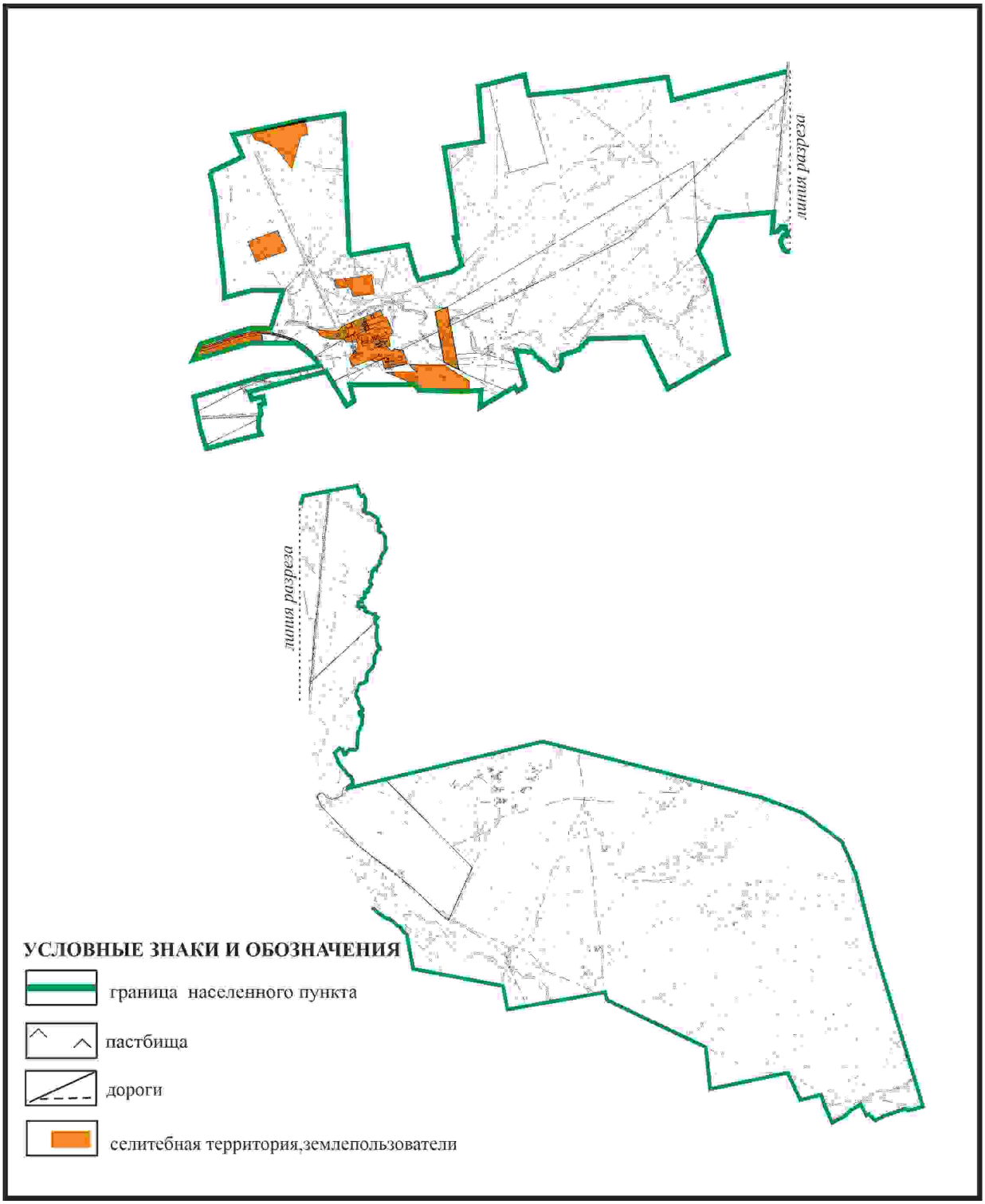

Приложение 322
к Плану по управлению
пастбищами и их использованию
по Бухар-Жыраускому району
на 2024-2028 годы

Схема с обозначением пастбищ, предназначенных для нужд населения по выпасу сельскохозяйственных животных личного подворья, в том числе общественных пастбищ, села Курылус Уштобинского сельского округа Бухар-Жырауского района

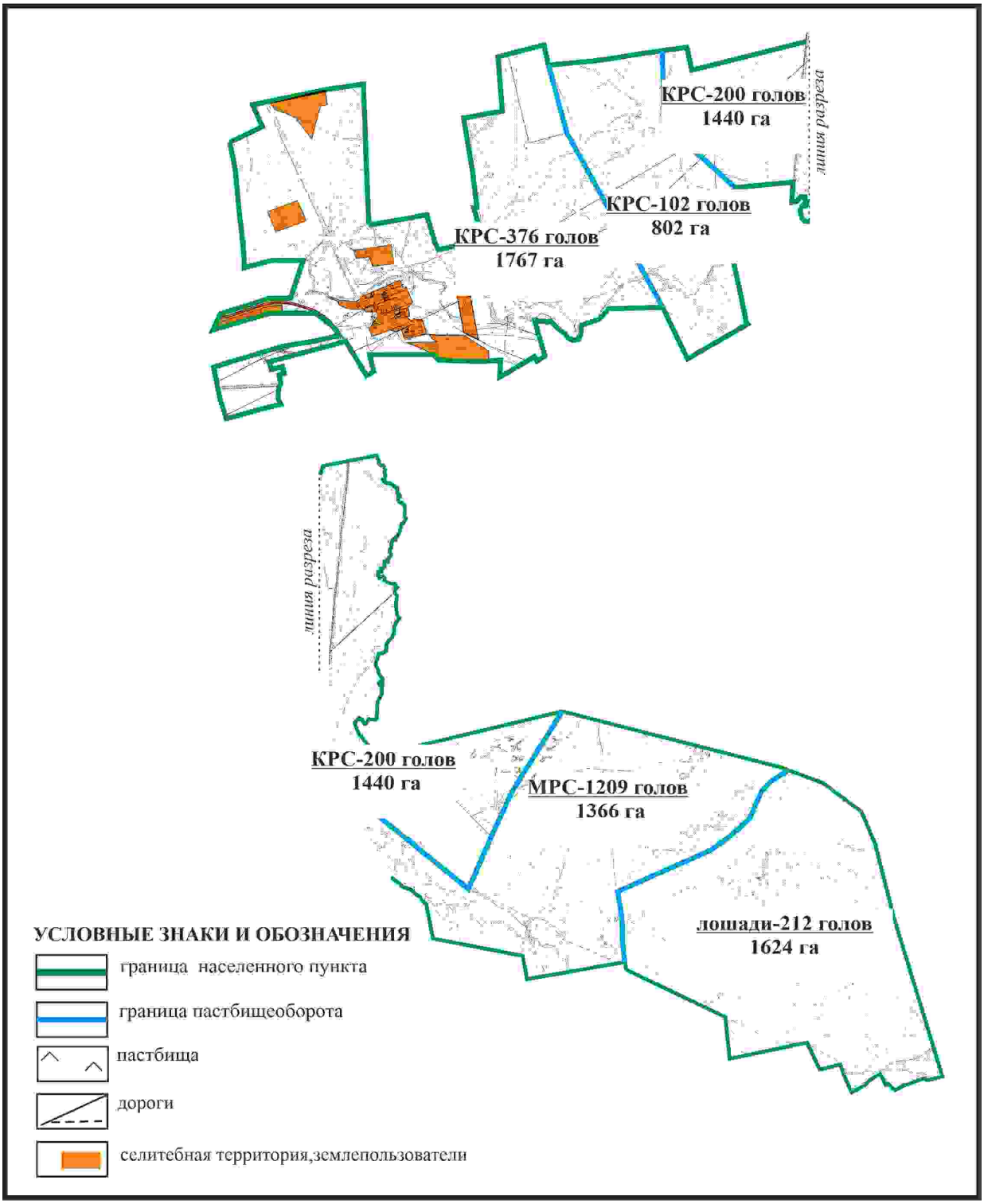

Приложение 323
к Плану по управлению
пастбищами и их использованию

по Бухар-Жыраускому району
на 2024-2028 годы

Схема с обозначением сервитутов для прогона сельскохозяйственных животных, скотопрогонных трасс и иных объектов пастбищной инфраструктуры, а также скотомогильников (биометрических ям), села Курылус Уштобинского сельского округа Бухар-Жырауского района

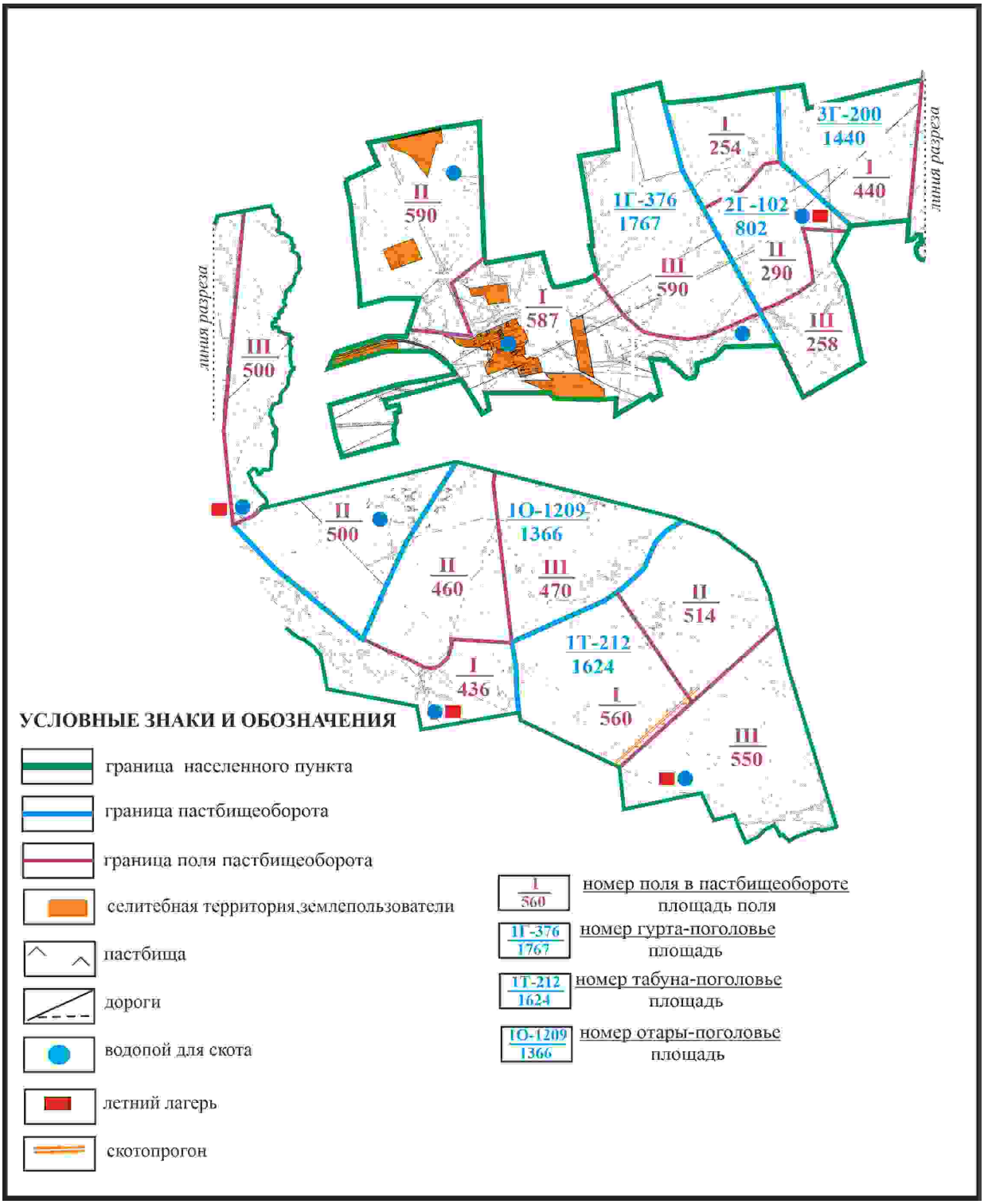

Приложение 324
к Плану по управлению
пастбищами и их использованию
по Бухар-Жыраускому району
на 2024-2028 годы

Схема доступа к водоисточникам села Курылус Уштобинского сельского округа Бухар-Жырауского района

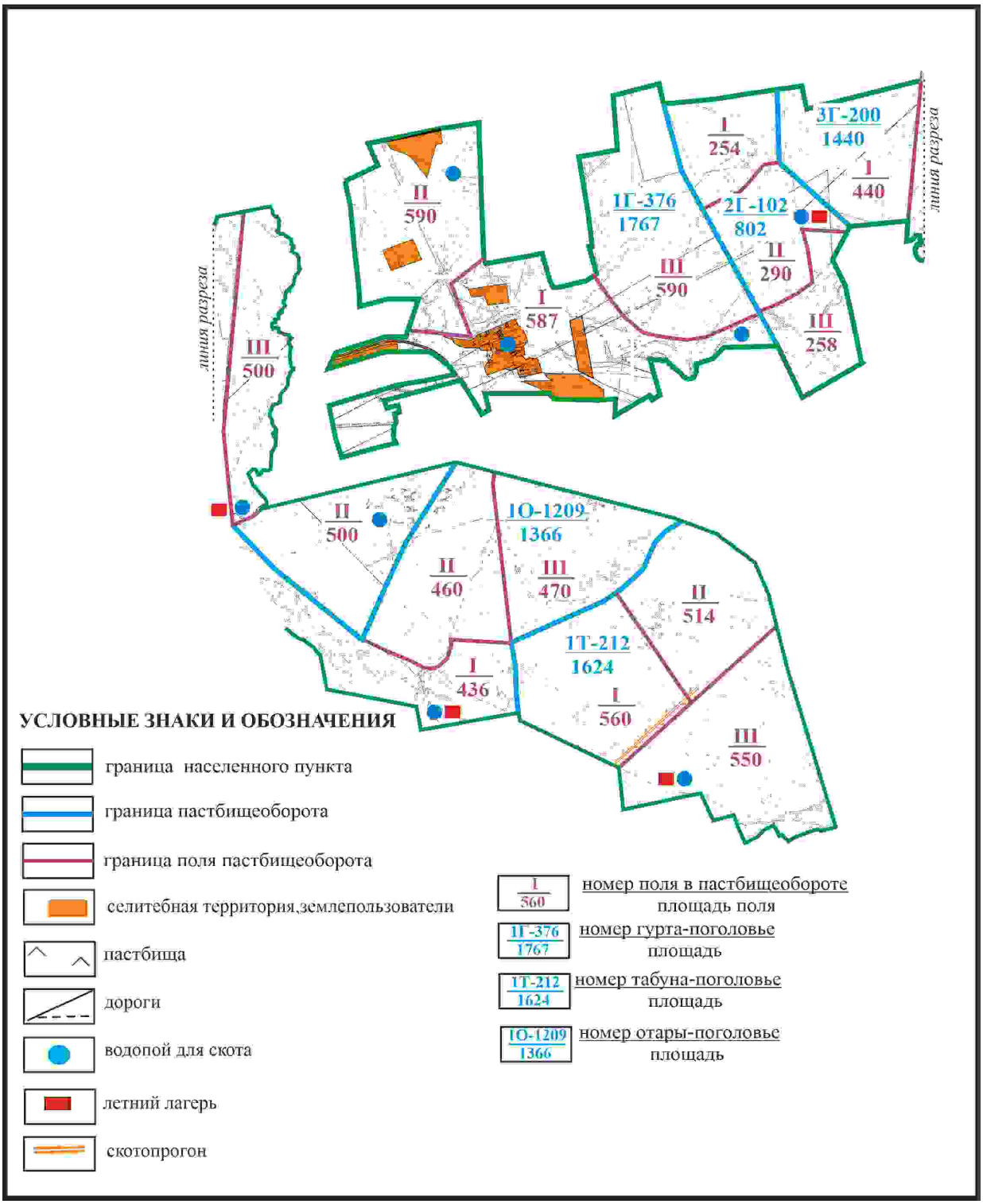

Приложение 325
к Плану по управлению
пастбищами и их использованию
по Бухар-Жыраускому району
на 2024-2028 годы

Схема расположения пастбищ на территории села Атамекен Уштобинского сельского округа Бухар-Жырауского района

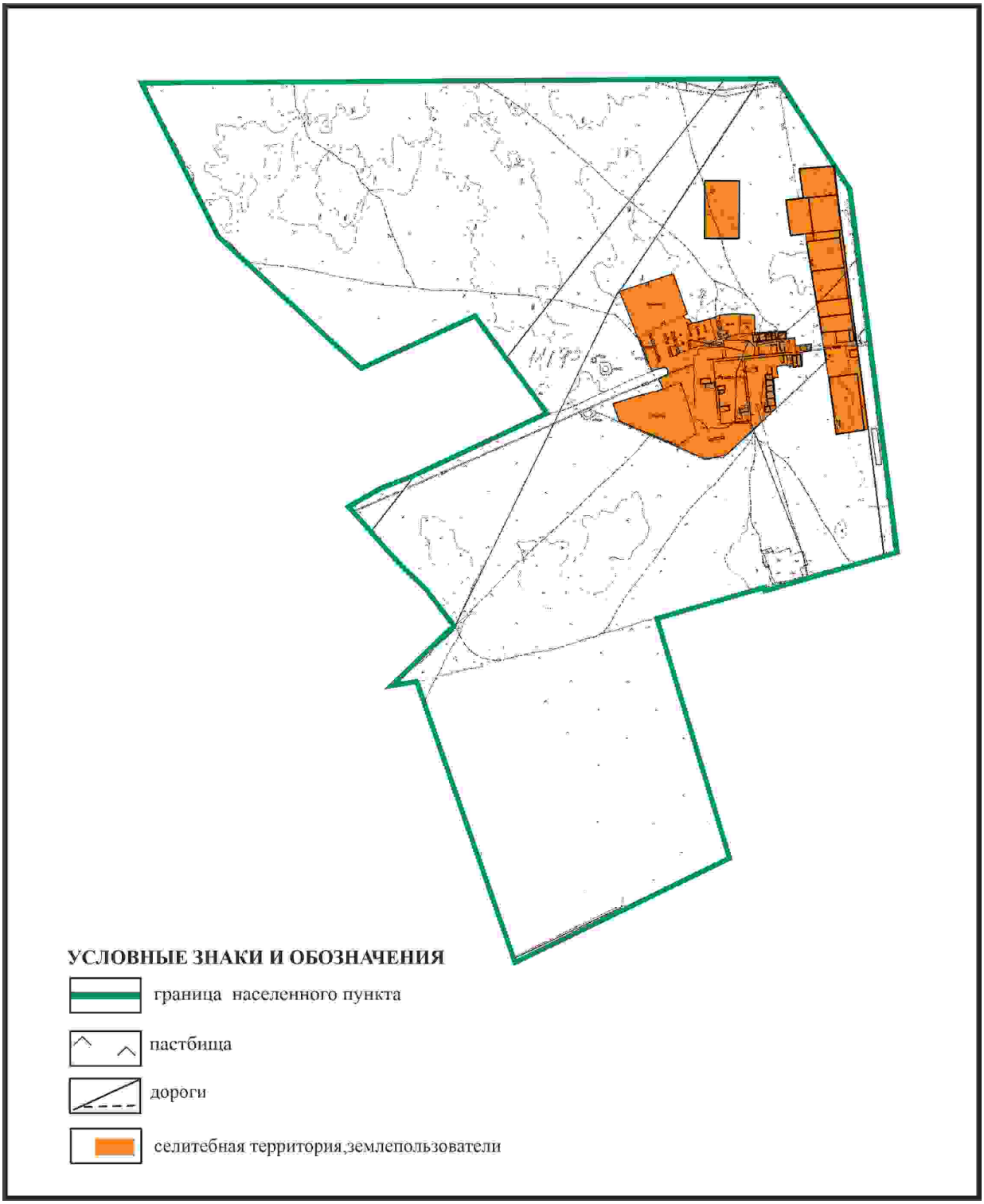

Приложение 326
к Плану по управлению
пастбищами и их использованию
по Бухар-Жыраускому району
на 2024-2028 годы

Схема с обозначением пастбищ, предназначенных для нужд населения по выпасу сельскохозяйственных животных личного подворья, в том числе общественных пастбищ, села Атамекен Уштобинского сельского округа Бухар-Жыраускогo района

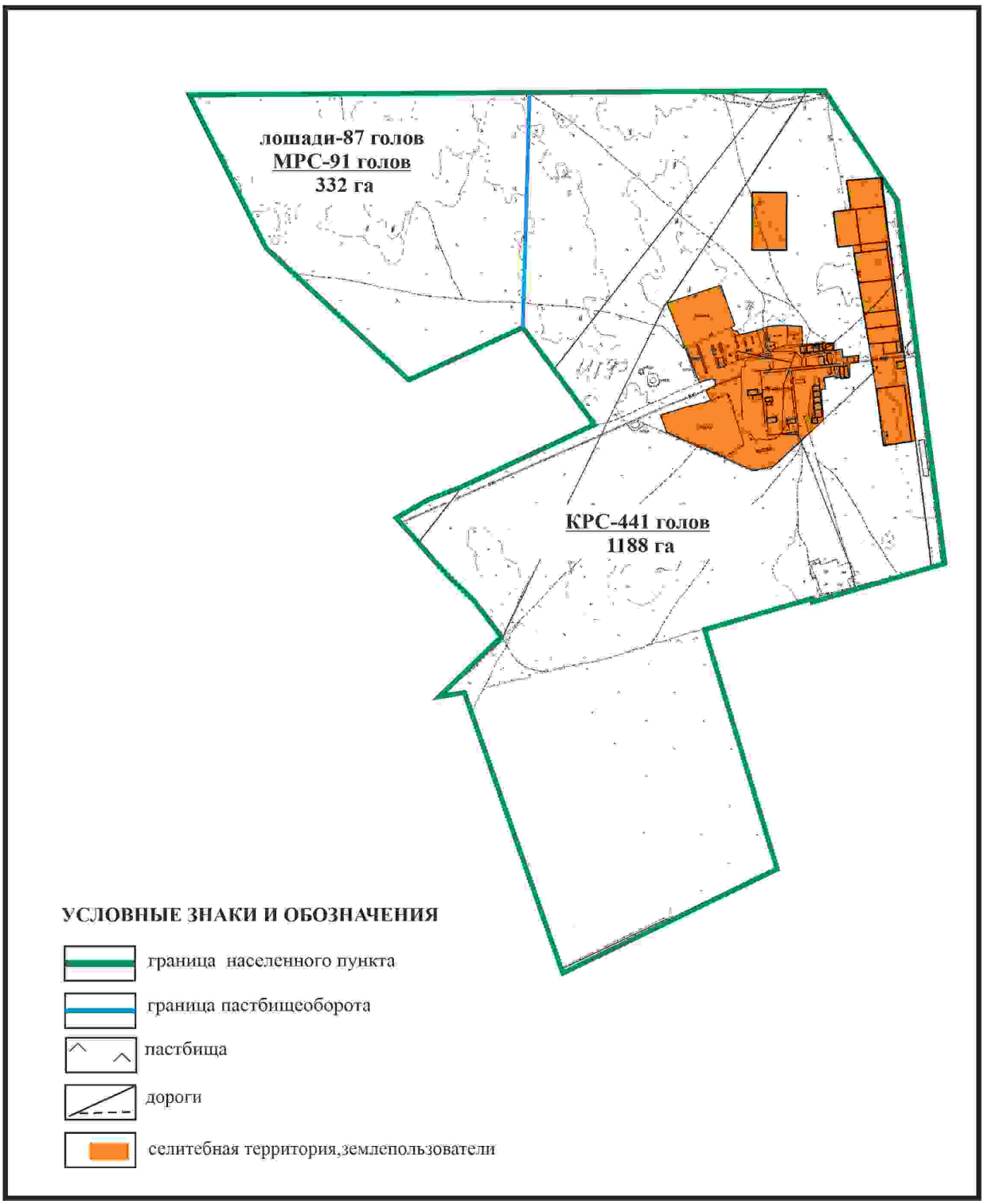

Приложение 327
к Плану по управлению
пастбищами и их использованию
по Бухар-Жыраускому району
на 2024-2028 годы

Схема с обозначением сервитутов для прогона сельскохозяйственных животных, скотопрогонных трасс и иных объектов пастбищной инфраструктуры, а также

скотомогильников (биометрических ям), села Атамекен Уштобинского сельского округа Бухар-Жырауского района

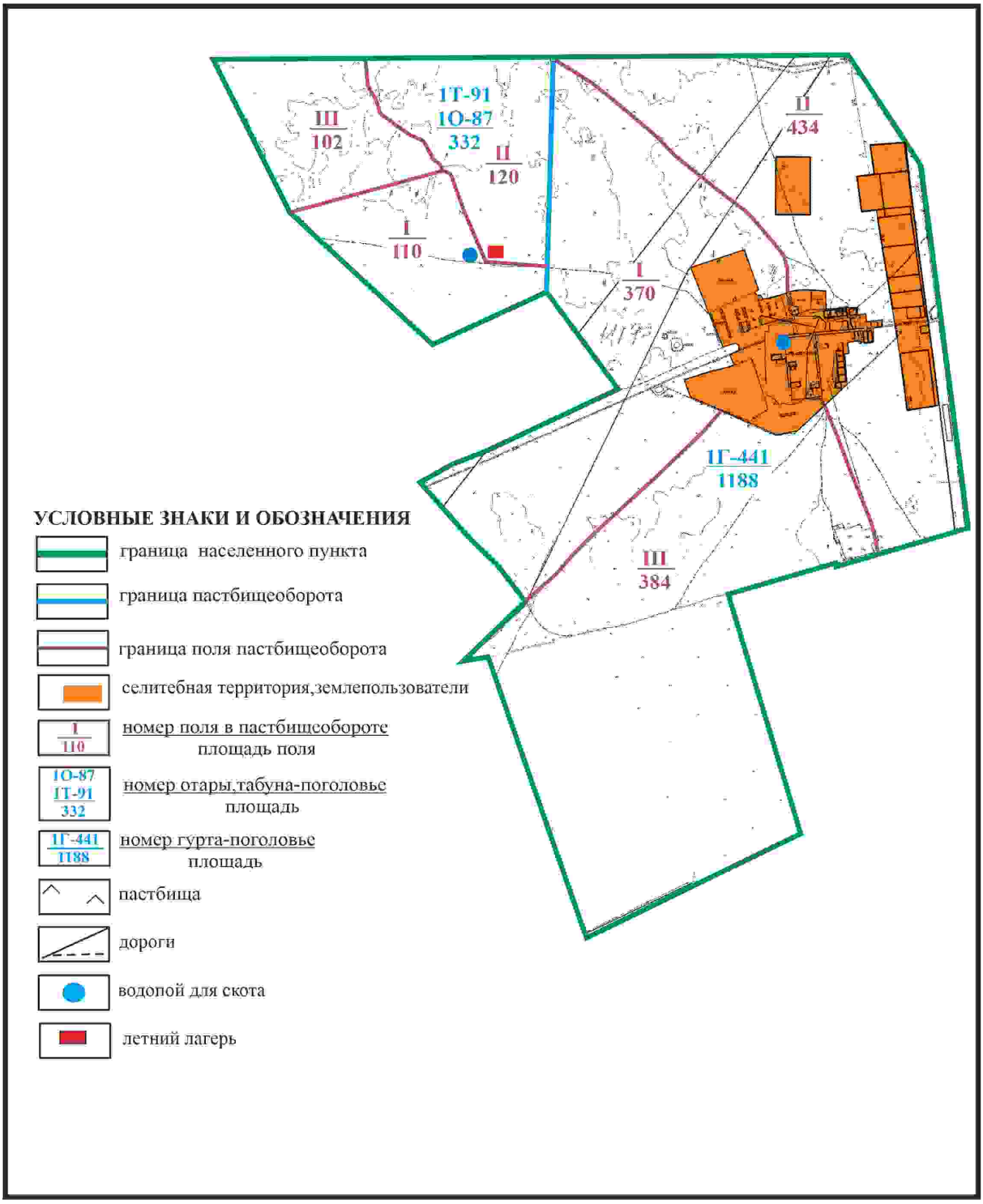

Приложение 328
к Плану по управлению
пастбищами и их использованию
по Бухар-Жыраускому району
на 2024-2028 годы

Схема доступа к водоисточникам села Атамекен Уштобинского сельского округа Бухар-Жырауского района

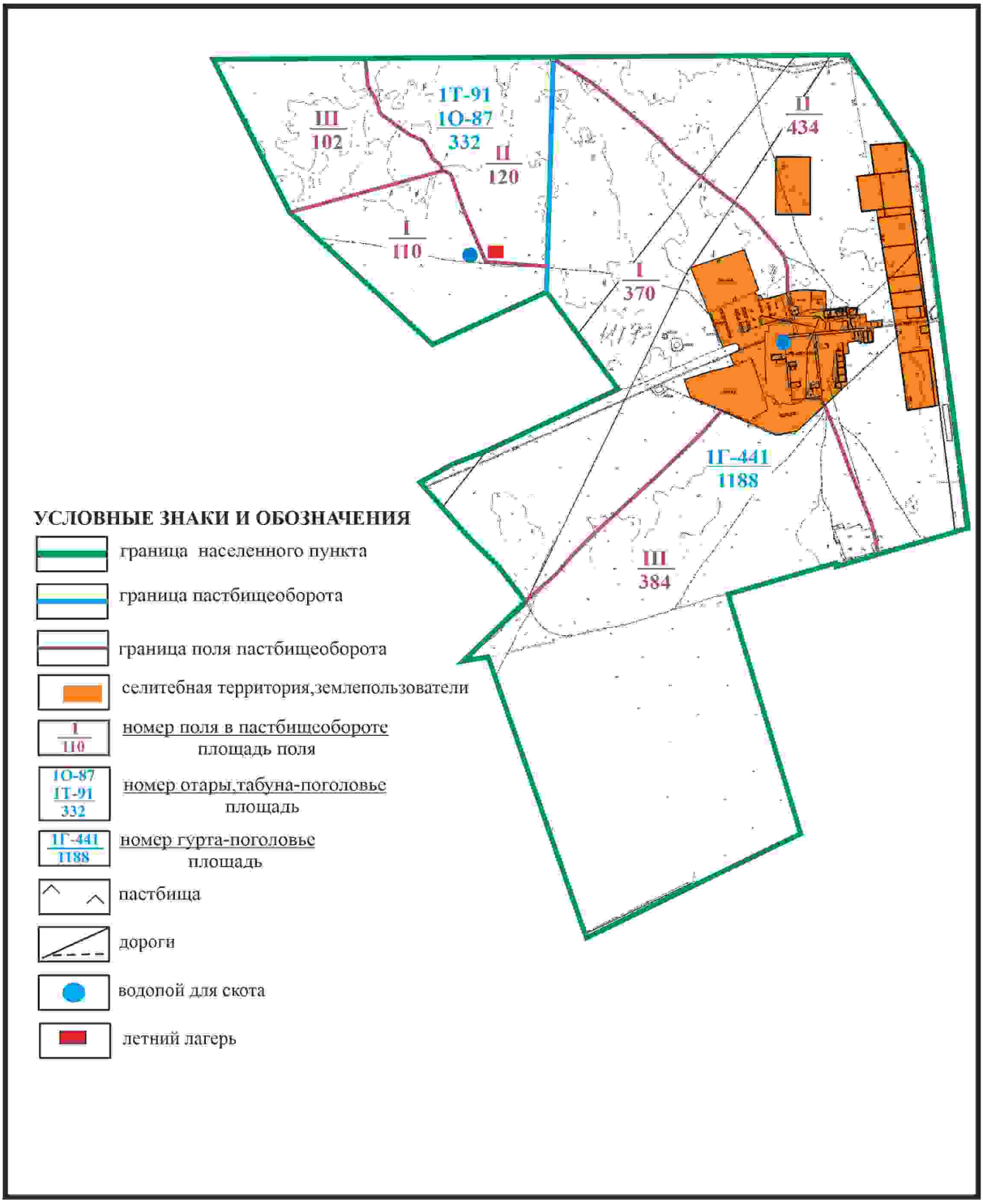

Приложение 329
к Плану по управлению
пастбищами и их использованию
по Бухар-Жыраускому району
на 2024-2028 годы

Схема расположения пастбищ на территории села Сарыарка Уштобинского сельского округа Бухар-Жырауского района

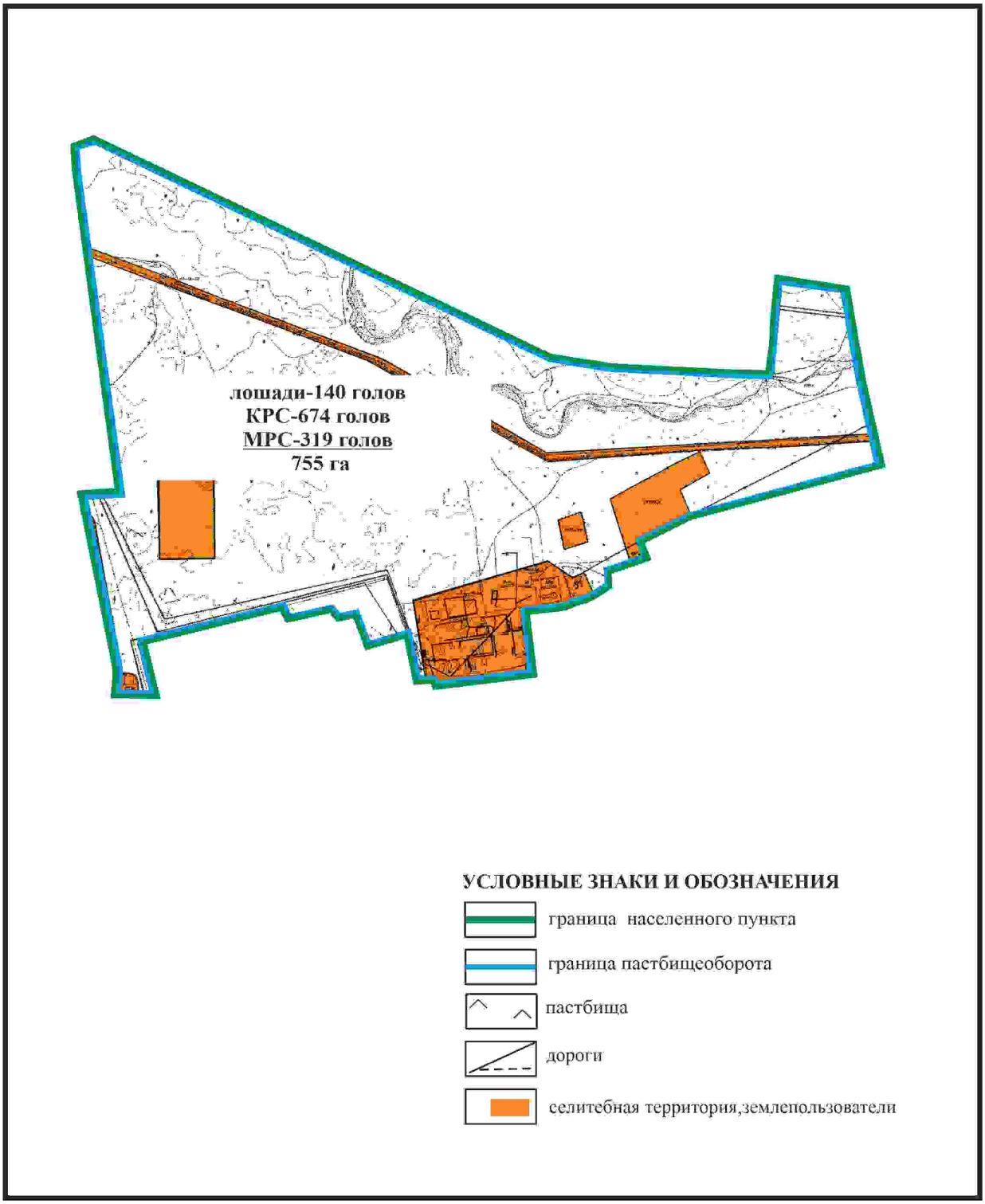

Приложение 330
к Плану по управлению
пастбищами и их использованию
по Бухар-Жыраускому району
на 2024-2028 годы

Схема с обозначением пастбищ, предназначенных для нужд населения по выпасу сельскохозяйственных животных личного подворья, в том числе общественных пастбищ, села Сарыарка Уштобинского сельского округа Бухар-Жырауского района

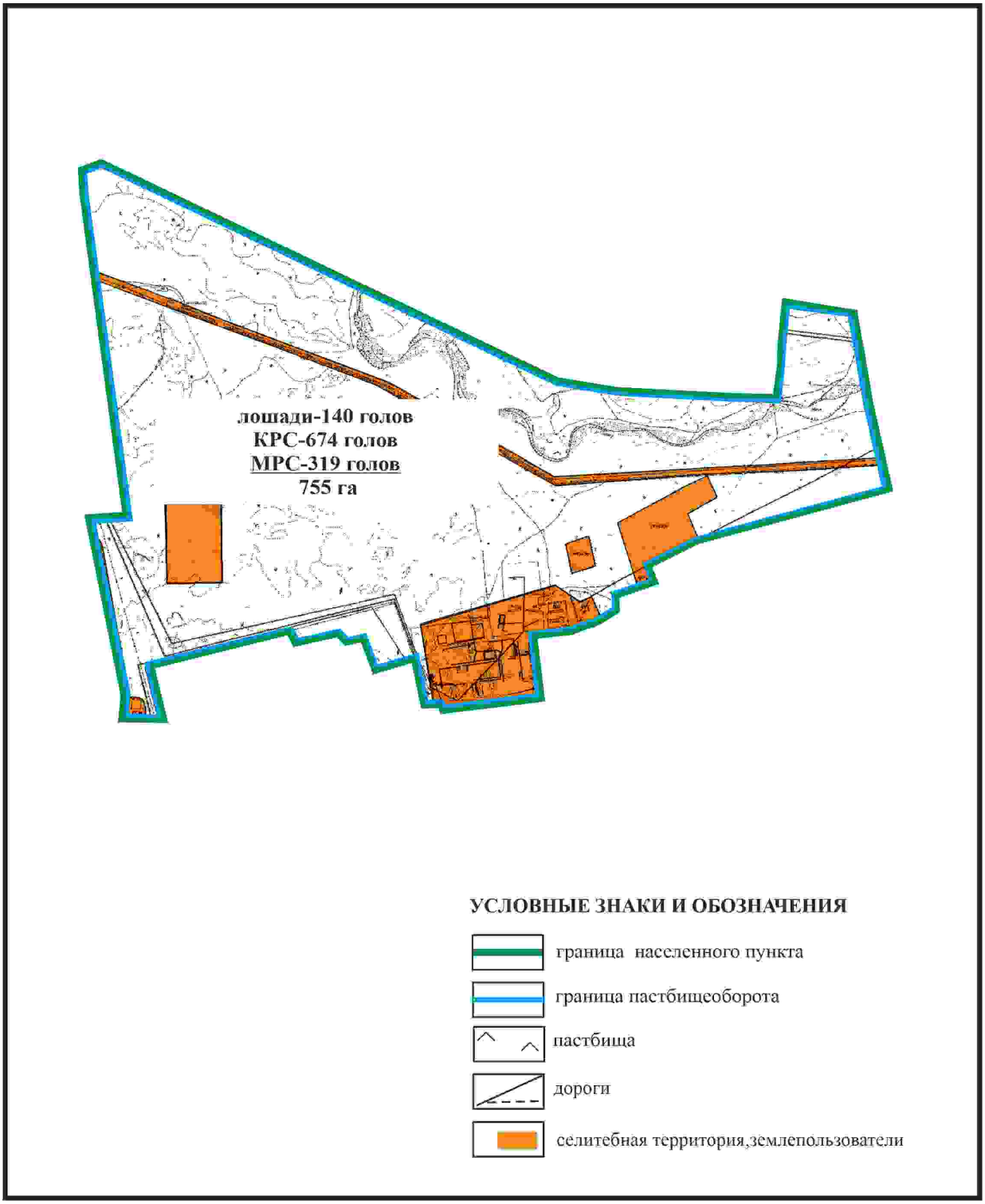

Приложение 331
к Плану по управлению
пастбищами и их использованию

по Бухар-Жыраускому району
на 2024-2028 годы

Схема с обозначением сервитутов для прогона сельскохозяйственных животных, скотопрогонных трасс и иных объектов пастбищной инфраструктуры, а также скотомогильников (биометрических ям), села Сарыарка Уштобинского сельского округа Бухар-Жырауского района

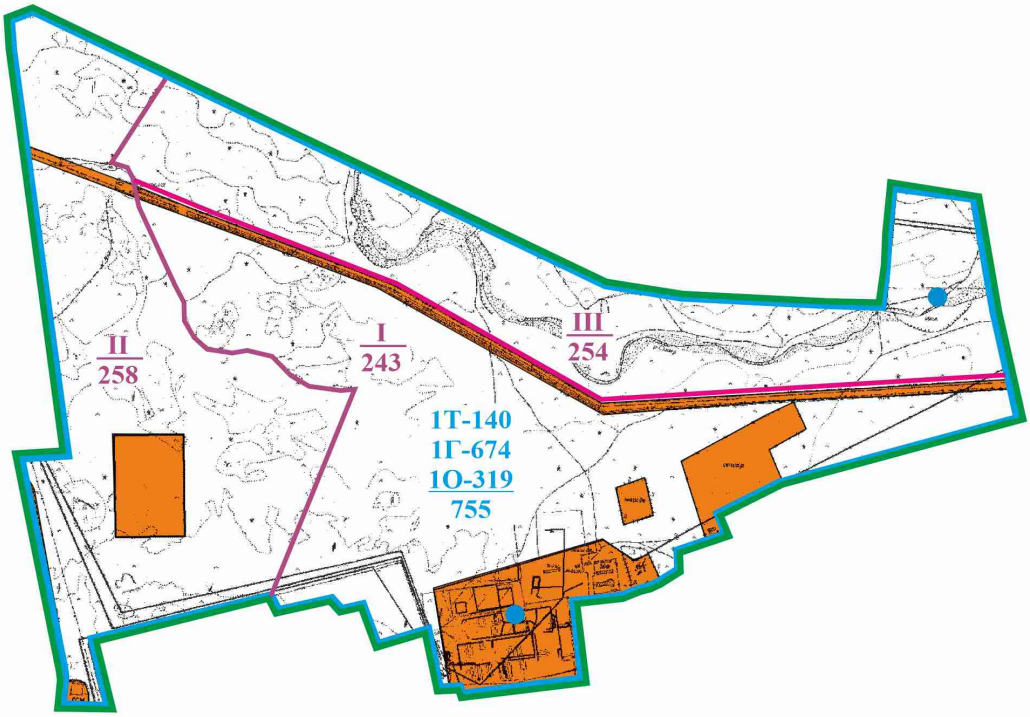

УСЛОВНЫЕ ЗНАКИ И ОБОЗНАЧЕНИЯ

- граница населенного пункта
- граница пастбищеоборота
- граница поля пастбищеоборота
- селитебная территория,землепользователи
- I / 243 — номер поля в пастбищеобороте / площадь поля
- 1Г-674 1О-319 1Т-140 755 — номер гурта,отары,табуна-поголовье / площадь
- пастбища
- дороги
- водопой для скота

Приложение 332
к Плану по управлению
пастбищами и их использованию
по Бухар-Жыраускому району
на 2024-2028 годы

Схема доступа к водоисточникам села Сарыарка Уштобинского сельского округа Бухар-Жырауского района

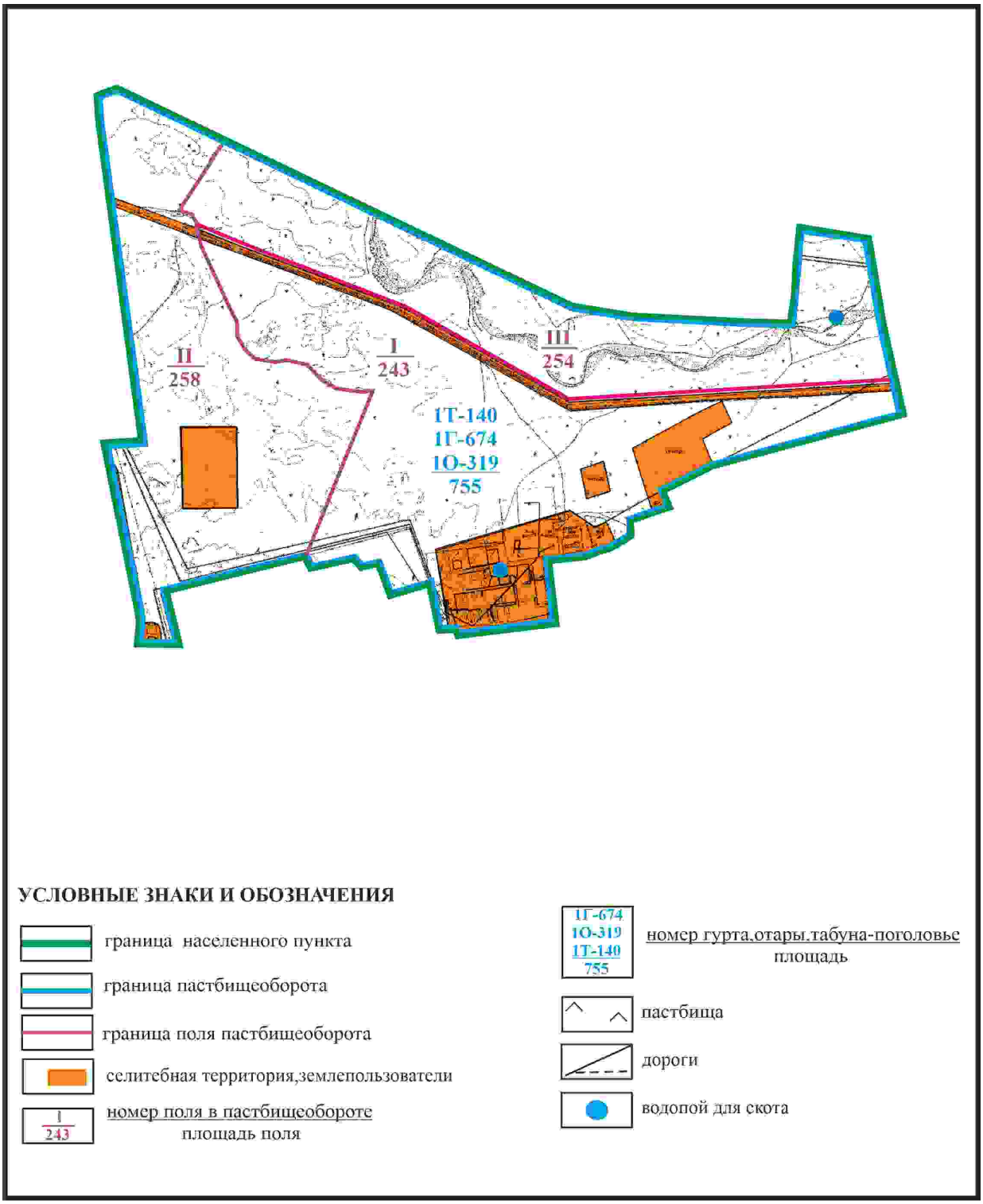

Приложение 333
к Плану по управлению
пастбищами и их использованию
по Бухар-Жыраускому району
на 2024-2028 годы

Схема расположения пастбищ на территории села Шешенкара Шешенкаринского сельского округа Бухар-Жырауского района (на двух листах, лист 1)

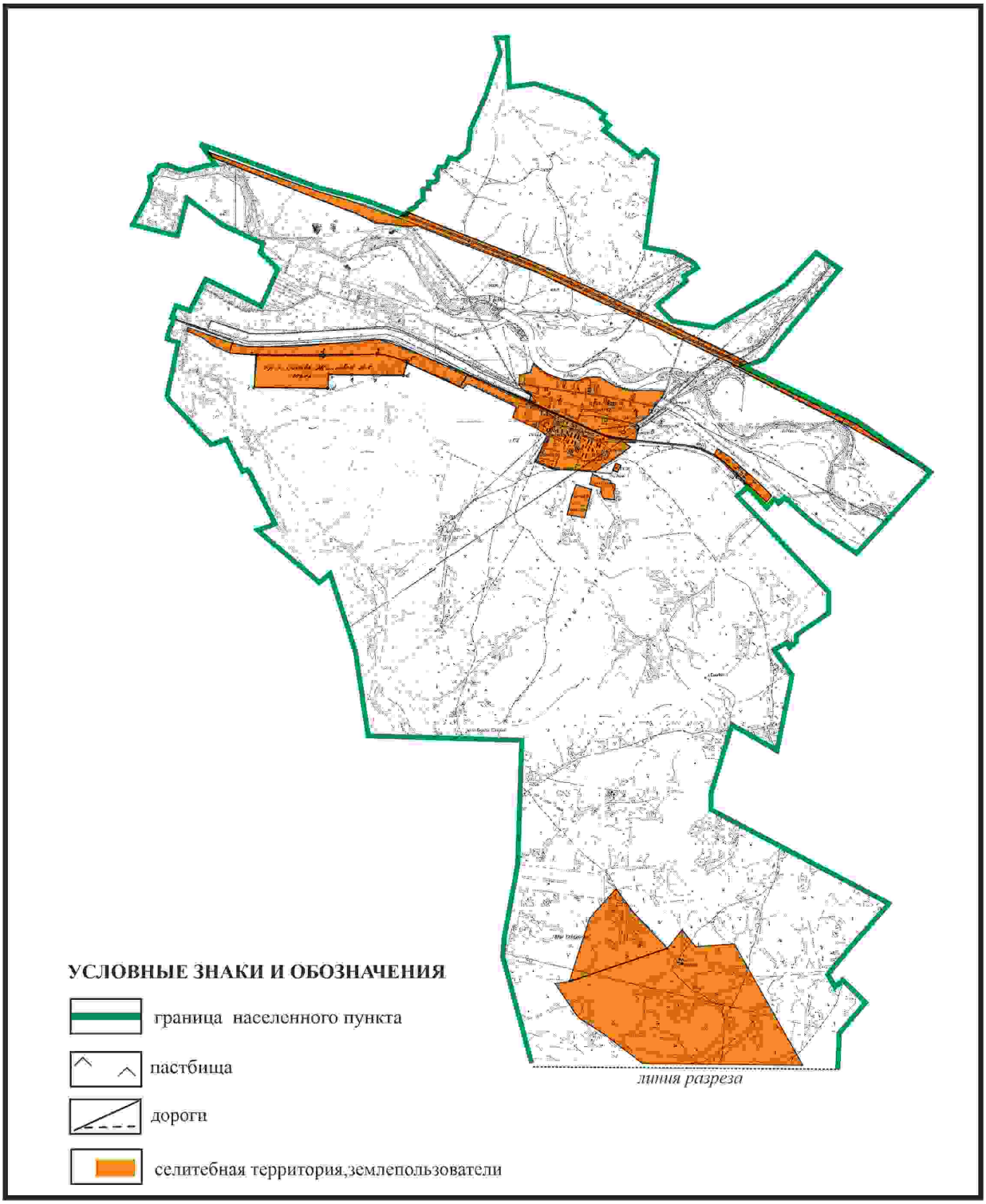

Приложение 334
к Плану по управлению
пастбищами и их использованию
по Бухар-Жыраускому району
на 2024-2028 годы

Схема расположения пастбищ на территории села Шешенкара Шешенкаринского сельского округа Бухар-Жырауского района (на двух листах, лист2)

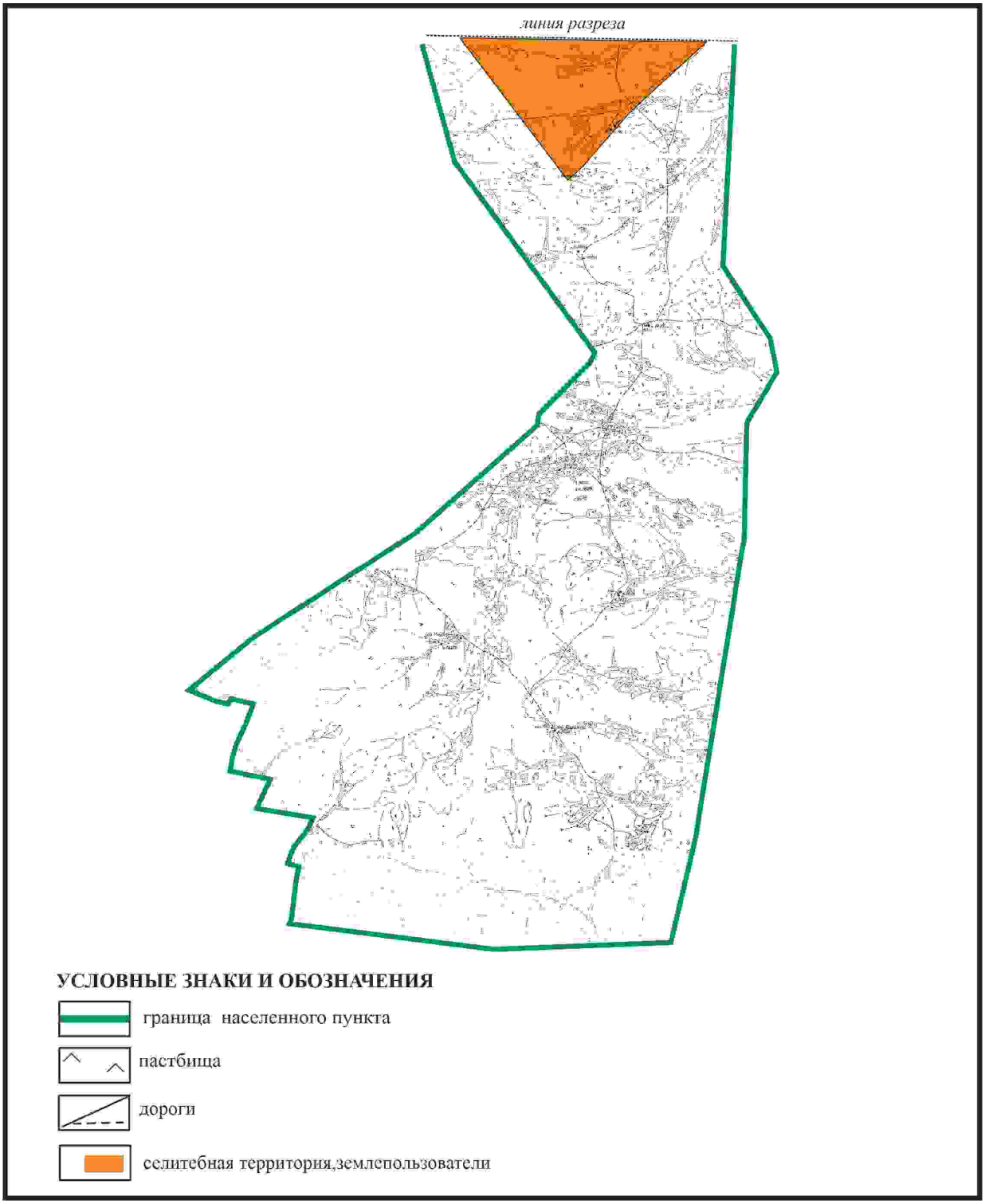

Приложение 335
к Плану по управлению
пастбищами и их использованию
по Бухар-Жыраускому району
на 2024-2028 годы

Схема с обозначением пастбищ, предназначенных для нужд населения по выпасу сельскохозяйственных животных личного подворья, в том числе общественных пастбищ,

села Шешенкара Шешенкаринского сельского округа Бухар-Жырауского района (на двух листах, лист1)

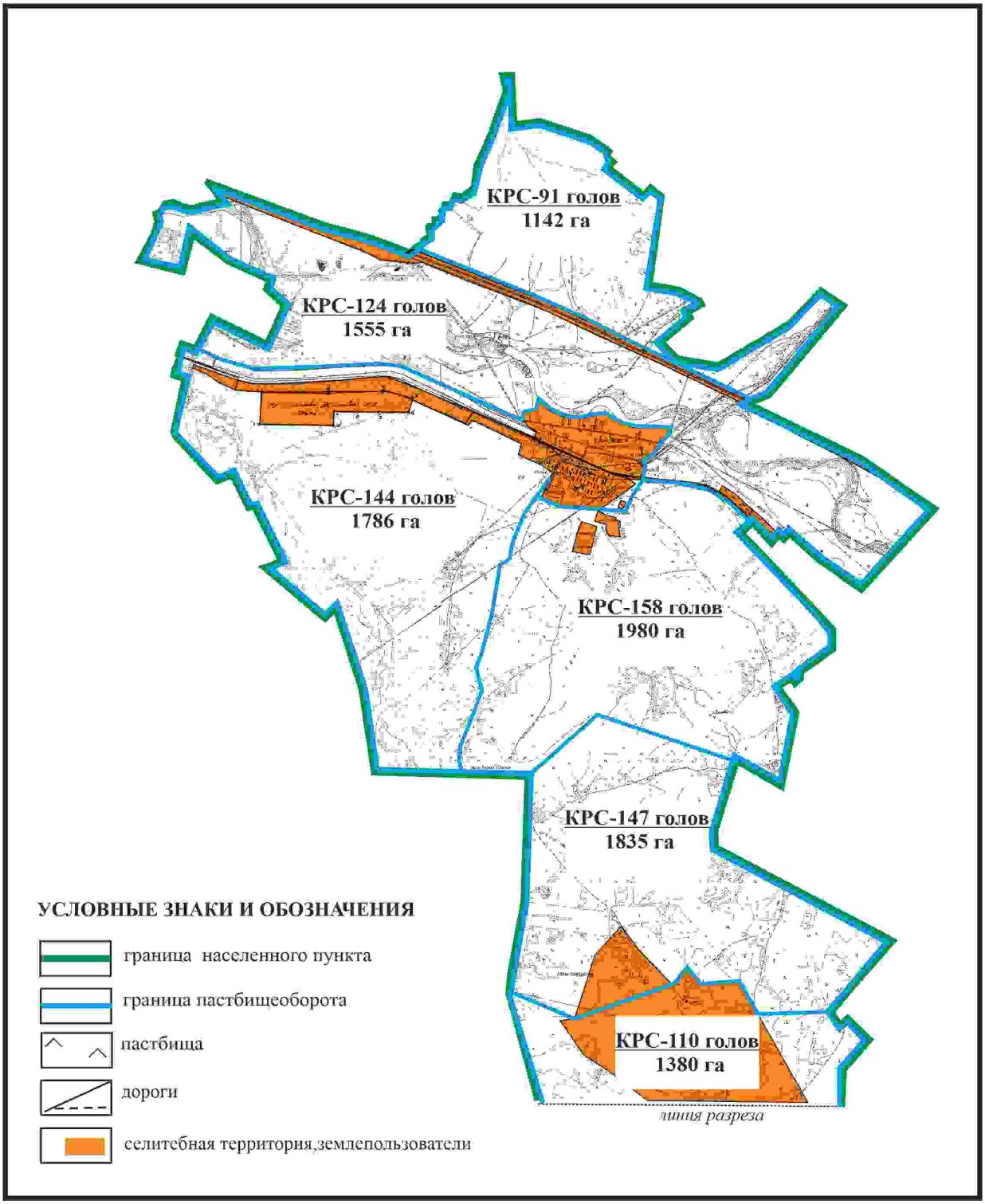

Приложение 336
к Плану по управлению
пастбищами и их использованию
по Бухар-Жыраускому району
на 2024-2028 годы

Схема с обозначением пастбищ, предназначенных для нужд населения по выпасу сельскохозяйственных животных личного подворья, в том числе общественных пастбищ, села Шешенкара Шешенкаринского сельского округа Бухар-Жырауского района (на двух листах, лист 2)

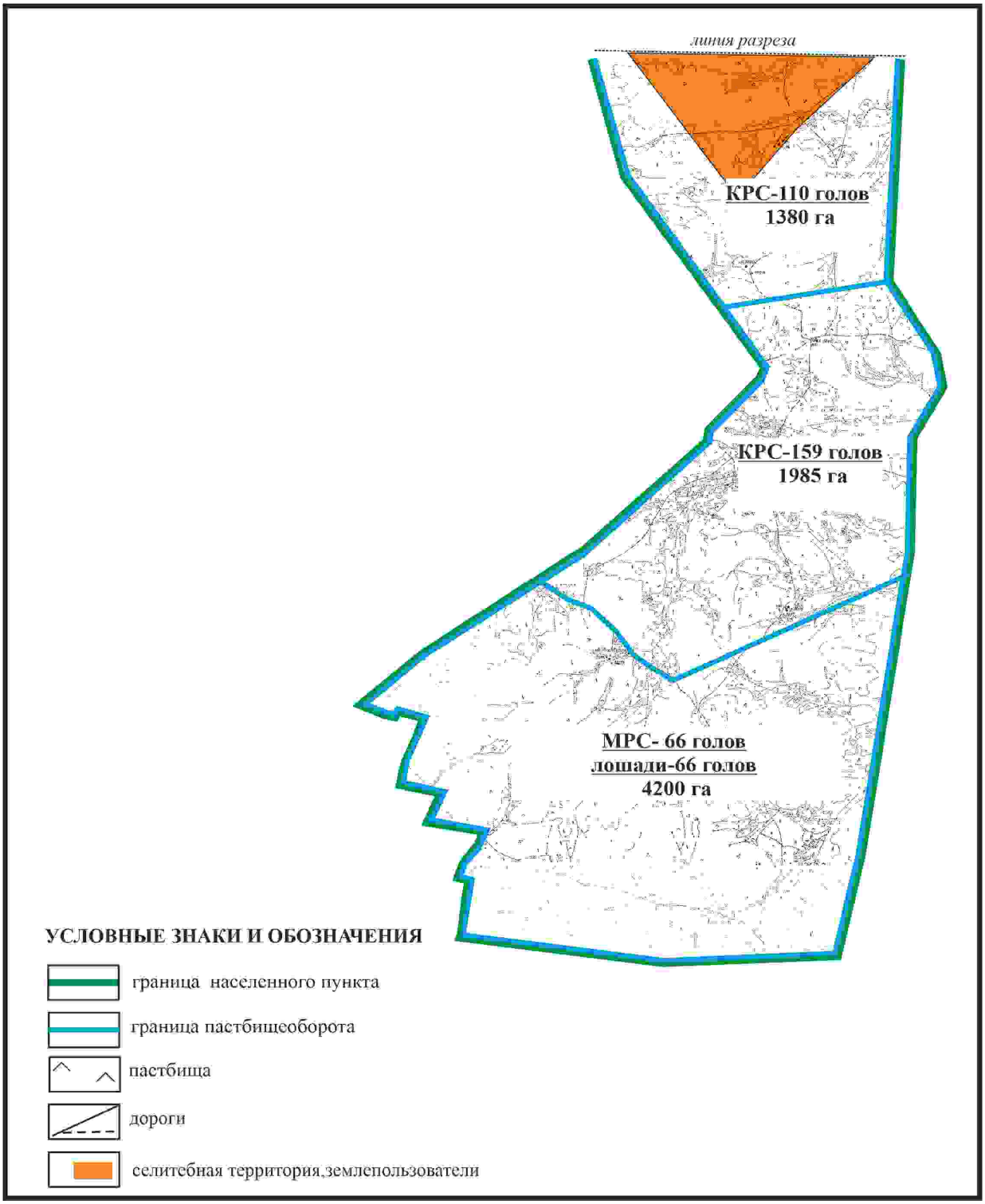

Приложение 337
к Плану по управлению

пастбищами и их использованию
по Бухар-Жыраускому району
на 2024-2028 годы

Схема с обозначением сервитутов для прогона сельскохозяйственных животных, скотопрогонных трасс и иных объектов пастбищной инфраструктуры, а также скотомогильников (биометрических ям) села Шешенкара Шешенкаринского сельского округа Бухар-Жырауского района (на двух листах, лист1)

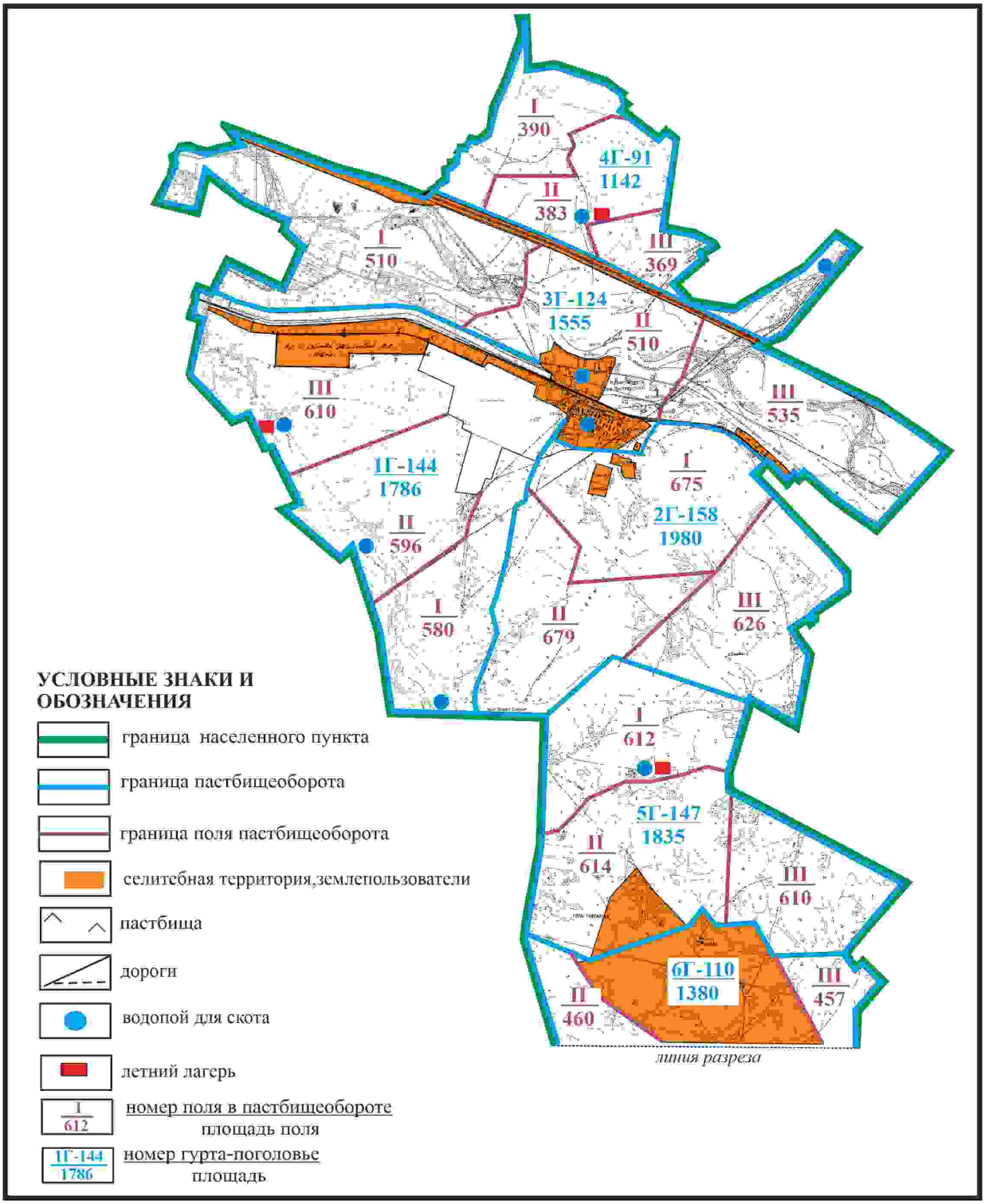

Приложение 338
к Плану по управлению
пастбищами и их использованию
по Бухар-Жыраускому району
на 2024-2028 годы

Схема с обозначением сервитутов для прогона сельскохозяйственных животных, скотопрогонных трасс и иных объектов пастбищной инфраструктуры, а также скотомогильников (биометрических ям), села Шешенкара Шешенкаринского сельского округа Бухар-Жырауского района (на двух листах, лист 2)

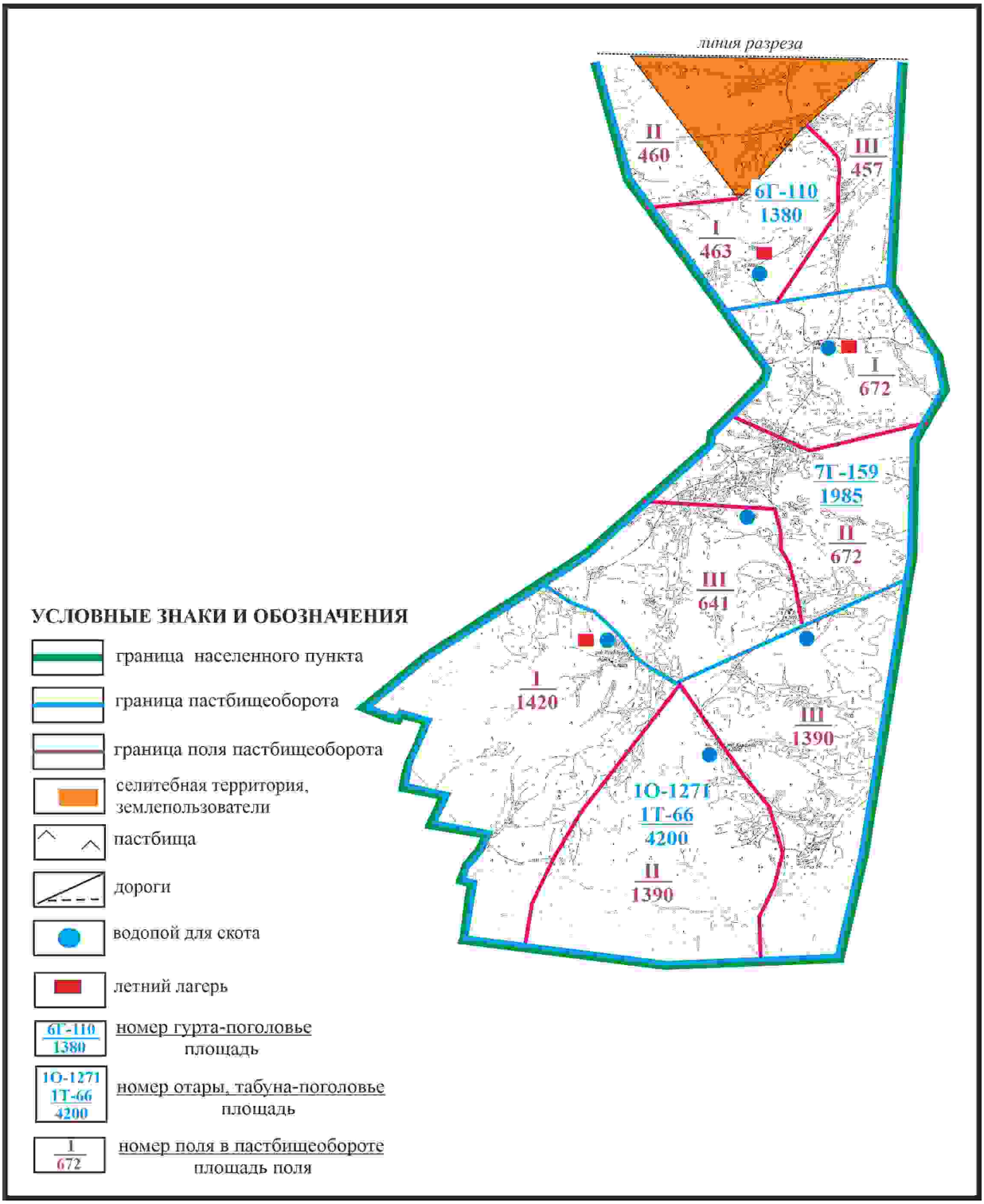

Приложение 339
к Плану по управлению
пастбищами и их использованию
по Бухар-Жыраускому району
на 2024-2028 годы

Схема доступа к водоисточникам села Шешенкара Шешенкаринского сельского округа Бухар-Жырауского района (на двух листах, лист1)

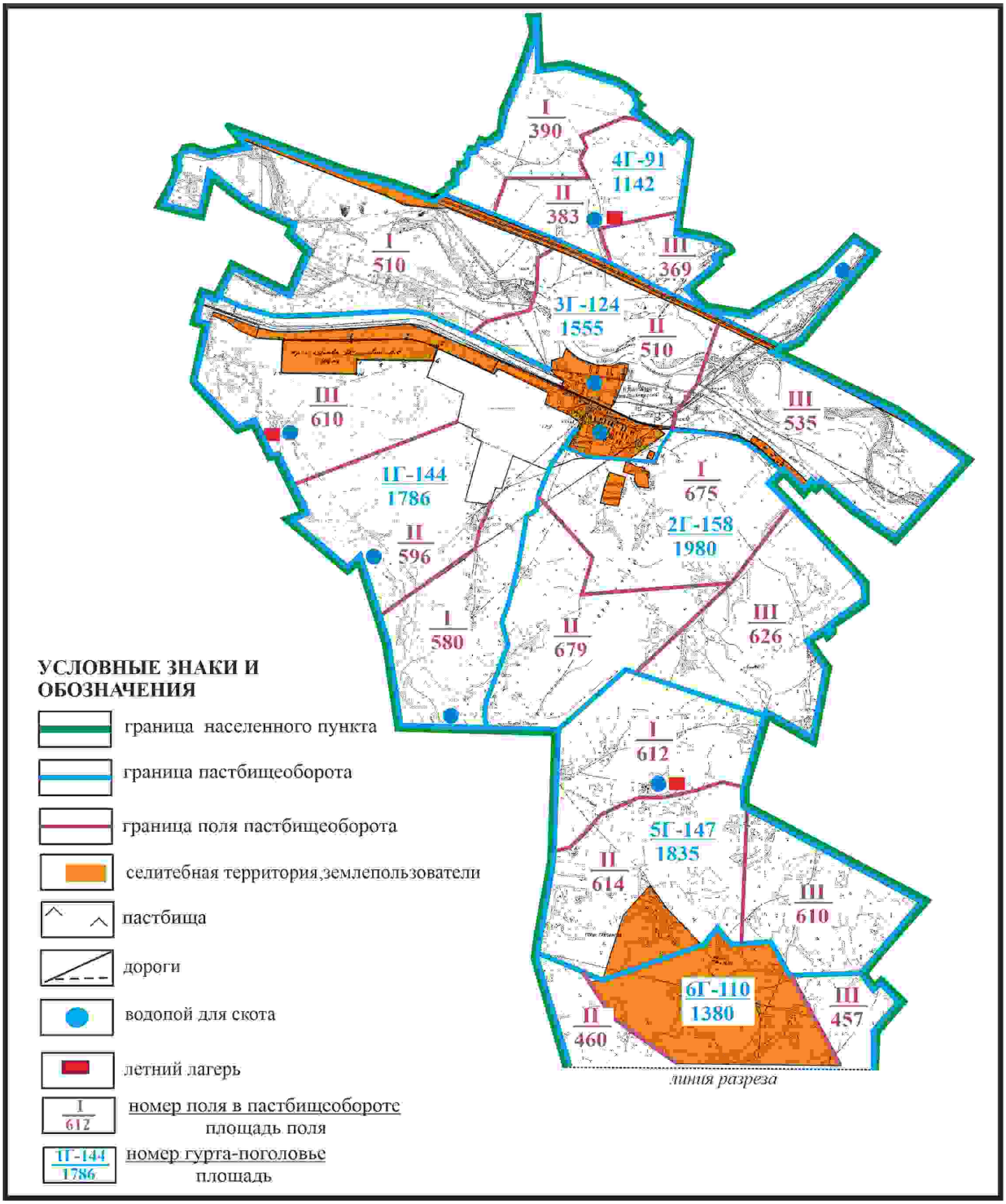

Приложение 340
к Плану по управлению
пастбищами и их использованию
по Бухар-Жыраускому району
на 2024-2028 годы

Схема доступа к водоисточникам села Шешенкара Шешенкаринского сельского округа Бухар-Жыраускогo района (на двух листах, лист 2)

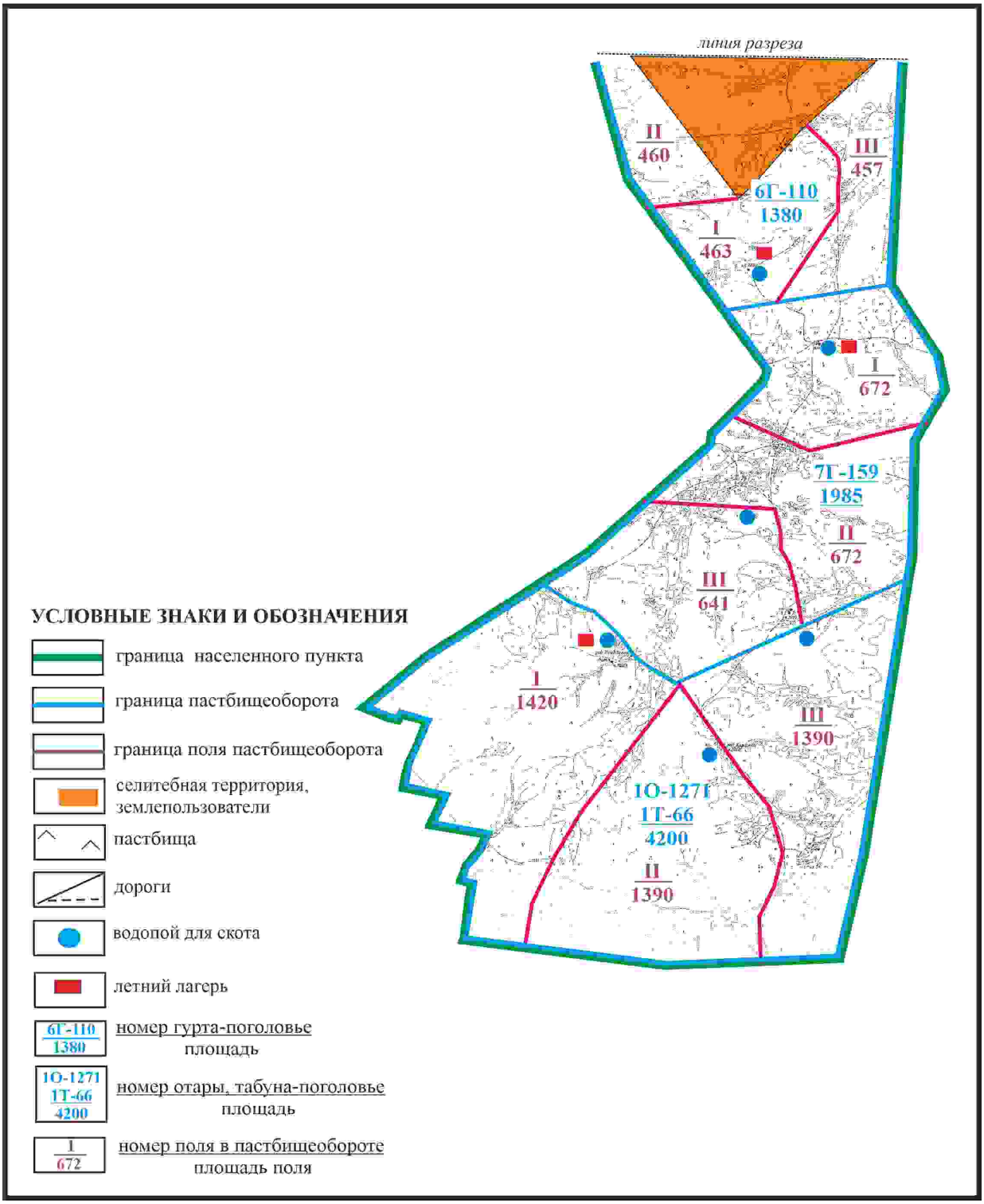

Приложение 341
к Плану по управлению
пастбищами и их использованию
по Бухар-Жыраускому району
на 2024-2028 годы

Схема с обозначением пастбищ, которые могут быть предоставлены в землепользование пастбищепользователям села Шешенкара Шешенкаринского сельского округа Бухар-Жырауского района (чересполосный земельный участок 4084га)

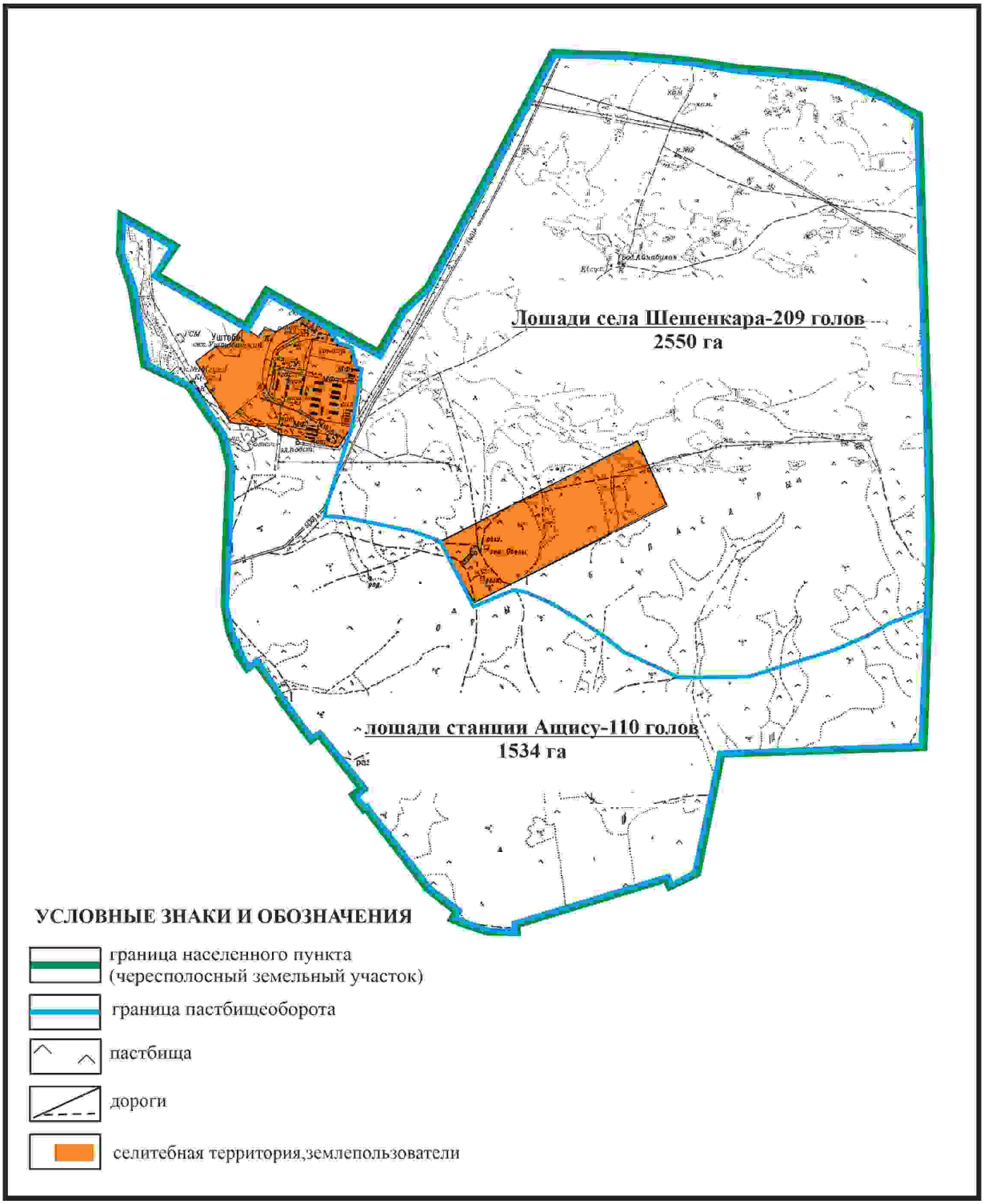

Приложение 342
к Плану по управлению
пастбищами и их использованию

по Бухар-Жыраускому району
на 2024-2028 годы

Схема с обозначением сервитутов для прогона сельскохозяйственных животных, скотопрогонных трасс и иных объектов пастбищной инфраструктуры, а также скотомогильников (биометрических ям), села Шешенкара Шешенкаринского сельского округа Бухар-Жырауского района (чересполосный земельный участок 4084га)

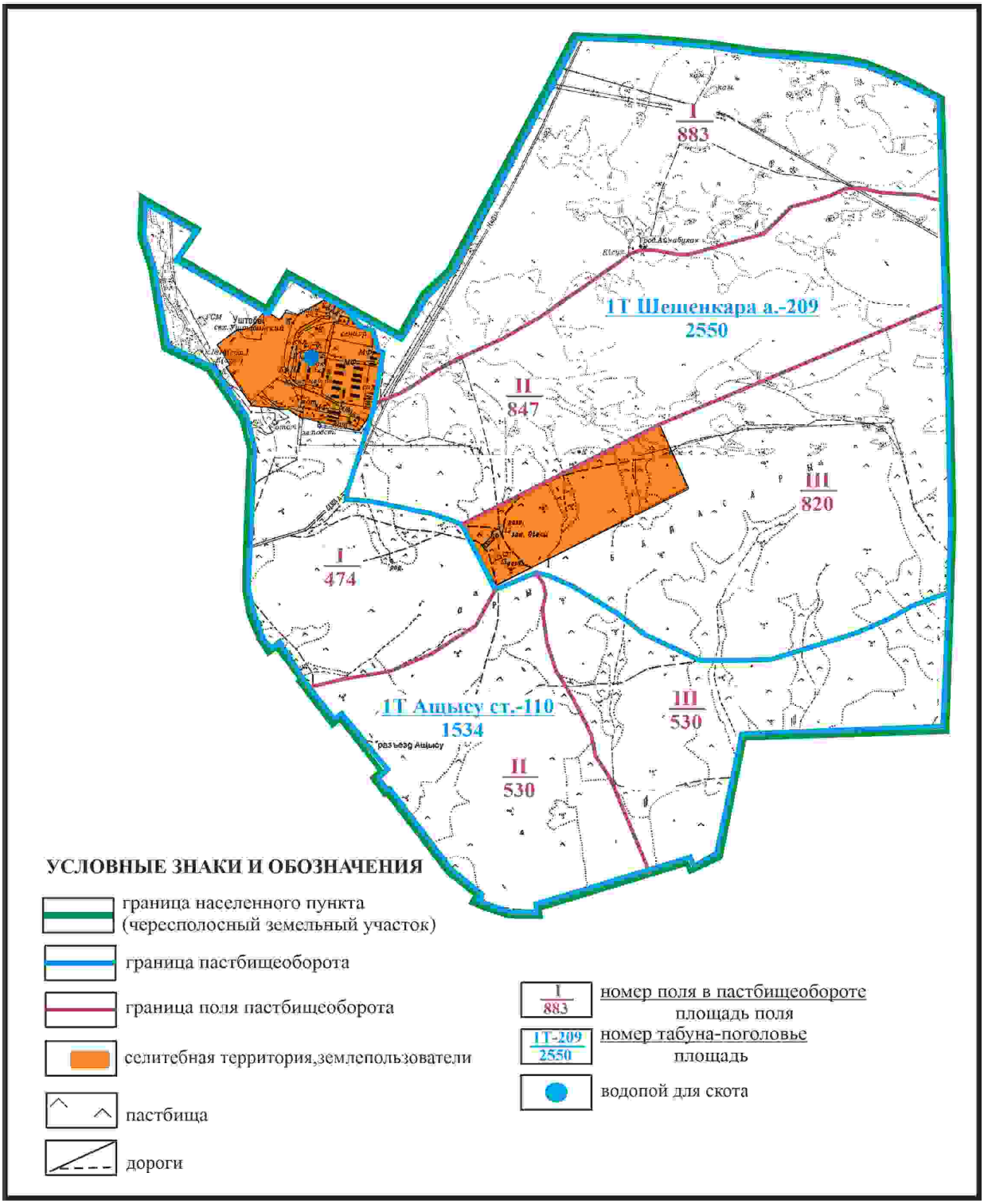

Приложение 343
к Плану по управлению
пастбищами и их использованию
по Бухар-Жыраускому району
на 2024-2028 годы

Схема доступа к водоисточникам села Шешенкара Шешенкаринского сельского округа Бухар-Жырауского района (чересполосный земельный участок 4084га)

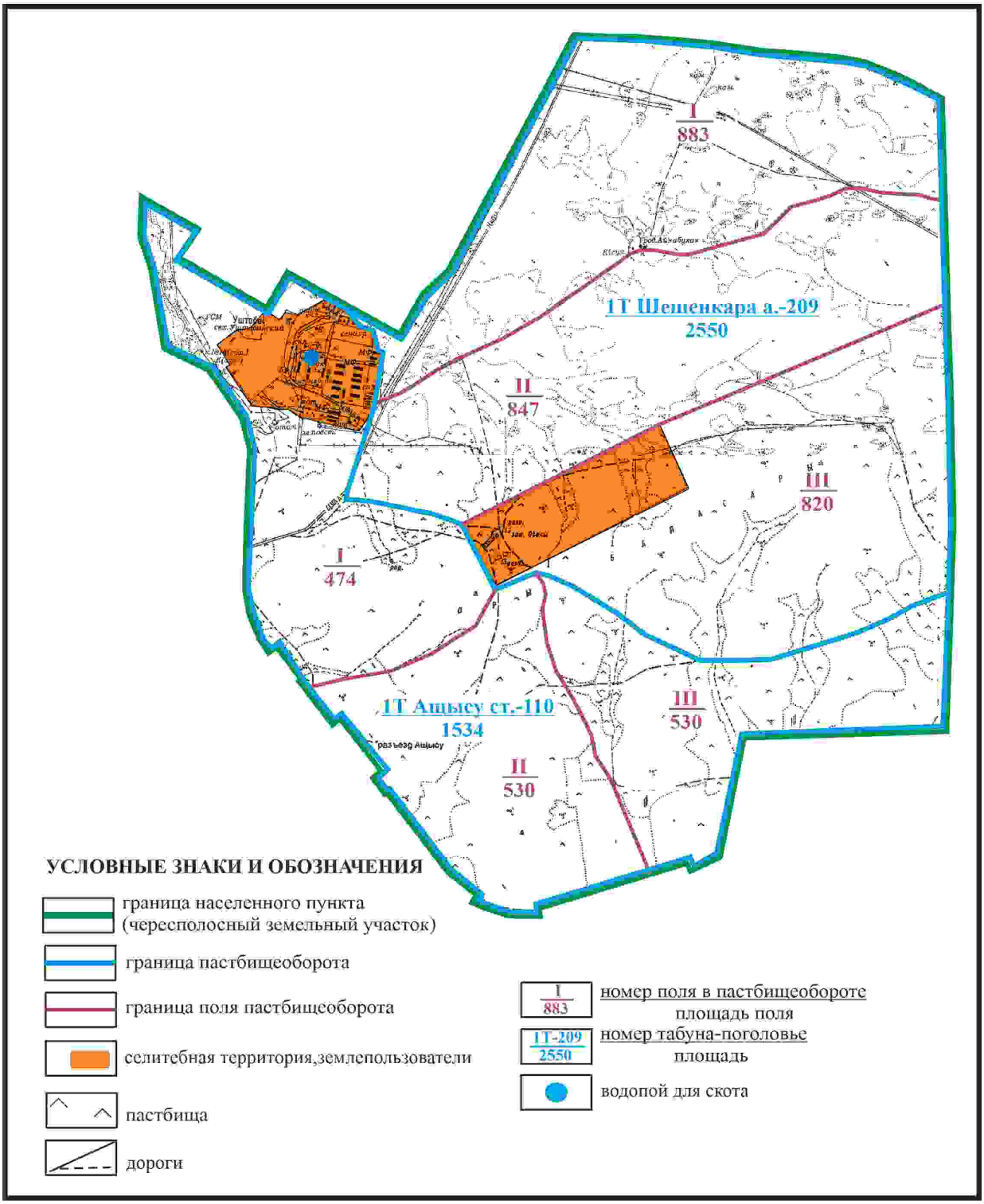

Приложение 344
к Плану по управлению
пастбищами и их использованию
по Бухар-Жыраускому району
на 2024-2028 годы

Схема расположения пастбищ на территории станции Ащысу Шешенкаринского сельского округа Бухар-Жыраускогo района

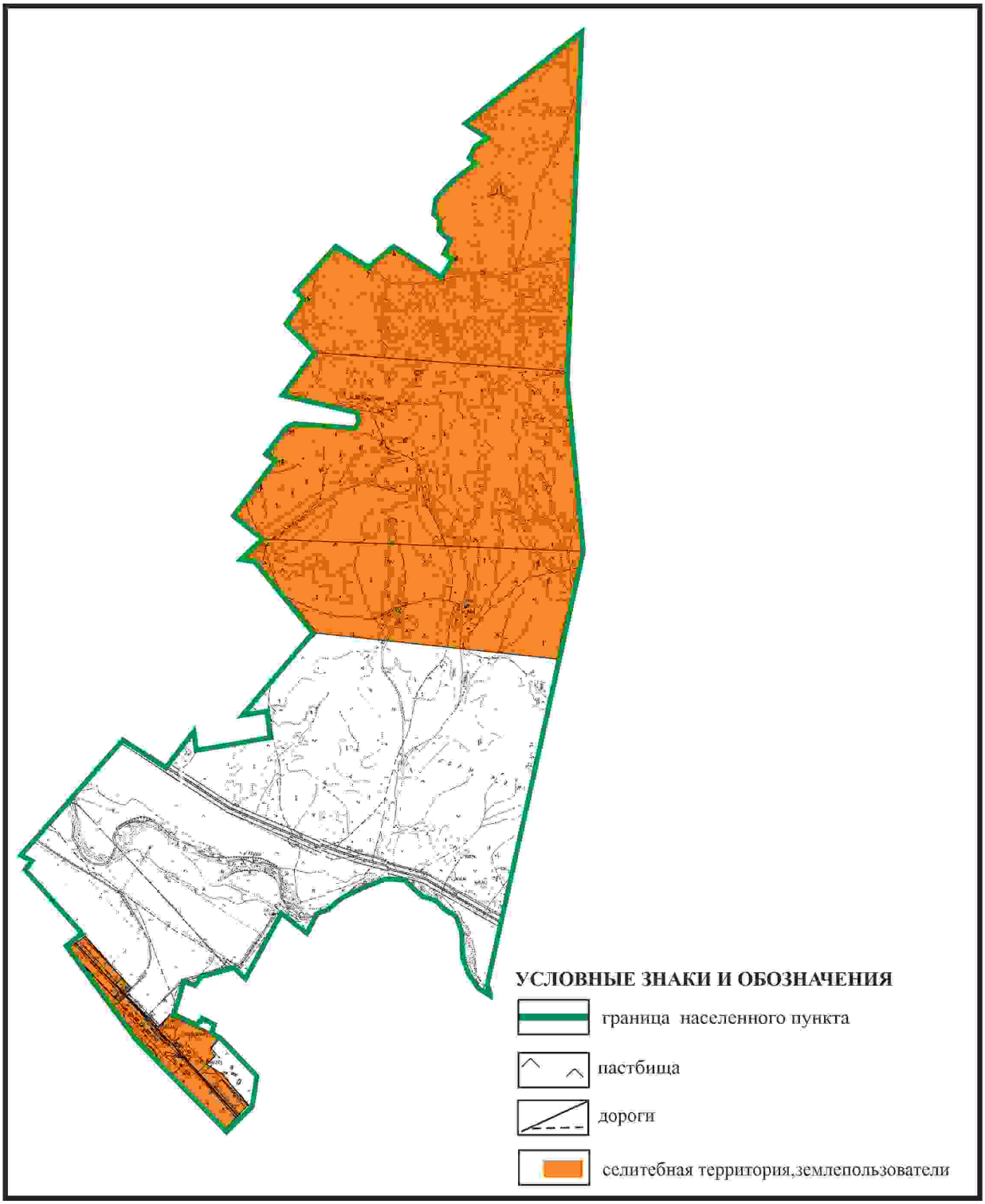

Приложение 345
к Плану по управлению
пастбищами и их использованию
по Бухар-Жыраускому району
на 2024-2028 годы

Схема с обозначением пастбищ, предназначенных для нужд населения по выпасу сельскохозяйственных животных личного подворья, в том числе общественных пастбищ, станции Ащысу Шешенкаринского сельского округа Бухар-Жырауского района

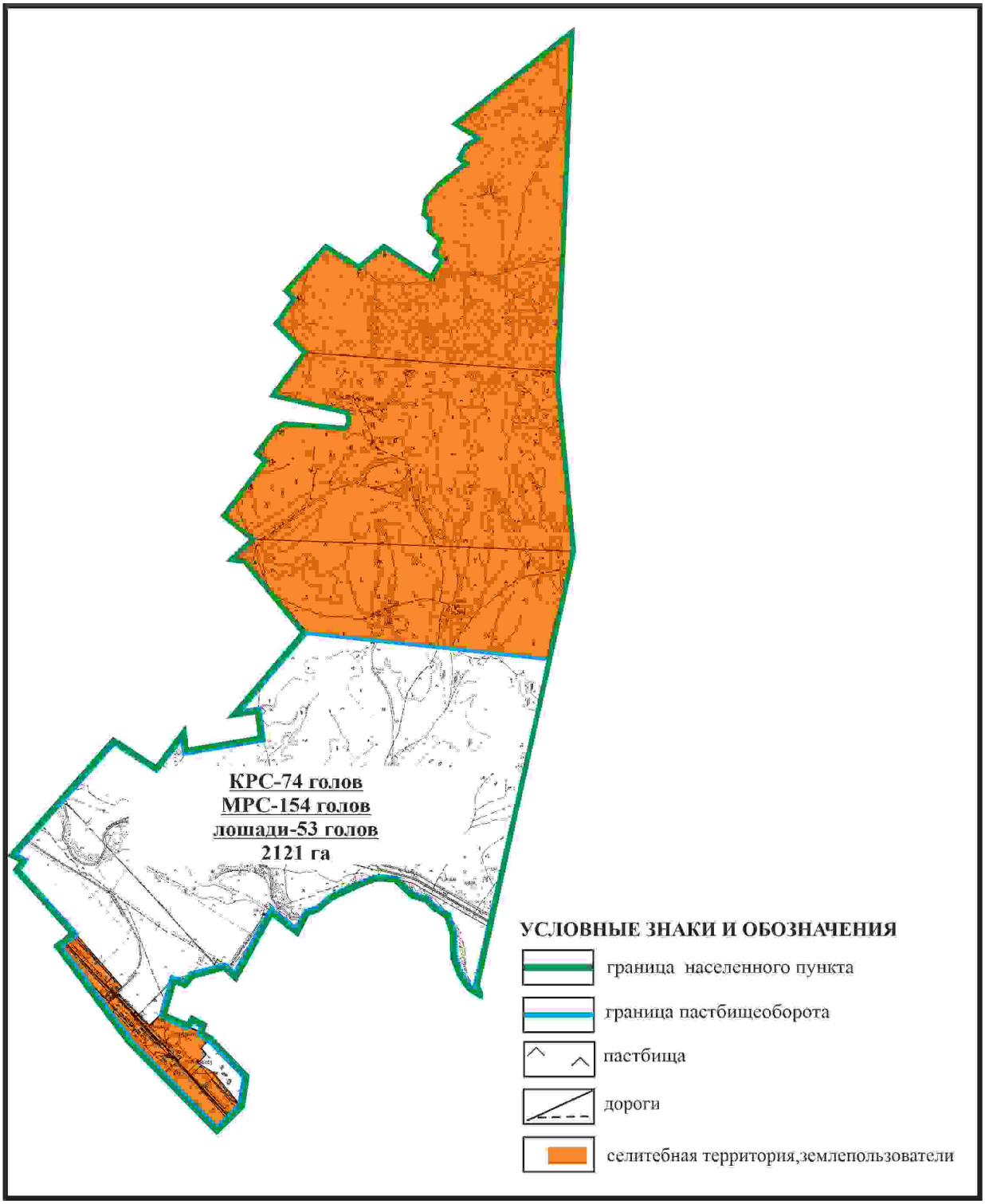

Приложение 346
к Плану по управлению
пастбищами и их использованию

по Бухар-Жыраускому району
на 2024-2028 годы

Схема с обозначением сервитутов для прогона сельскохозяйственных животных, скотопрогонных трасс и иных объектов пастбищной инфраструктуры, а также скотомогильников (биометрических ям), станции Ащысу Шешенкаринского сельского округа Бухар-Жырауского района

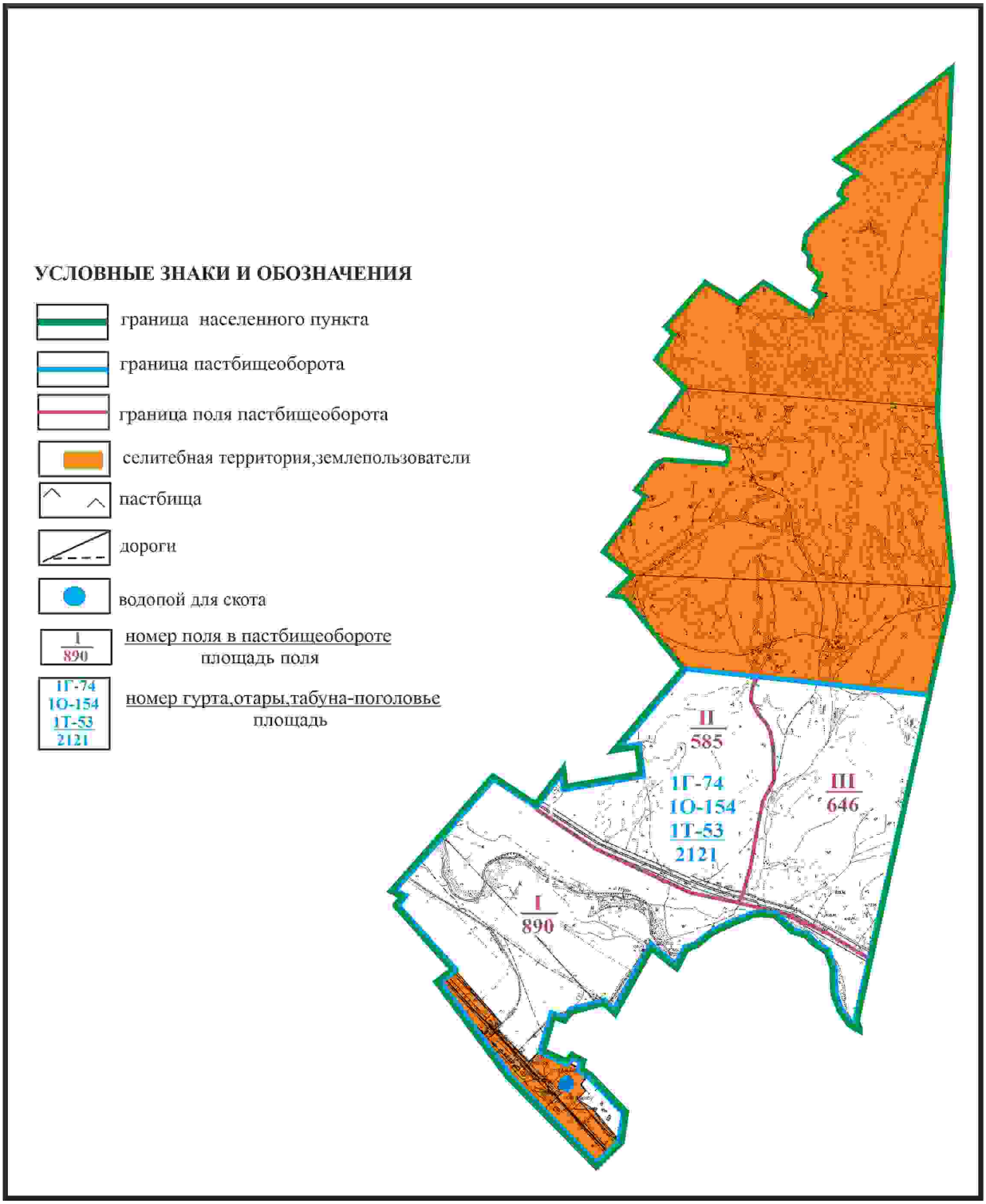

Приложение 347
к Плану по управлению
пастбищами и их использованию
по Бухар-Жыраускому району
на 2024-2028 годы

Схема доступа к водоисточникам станции Ащысу Шешенкаринского сельского округа Бухар-Жырауского района

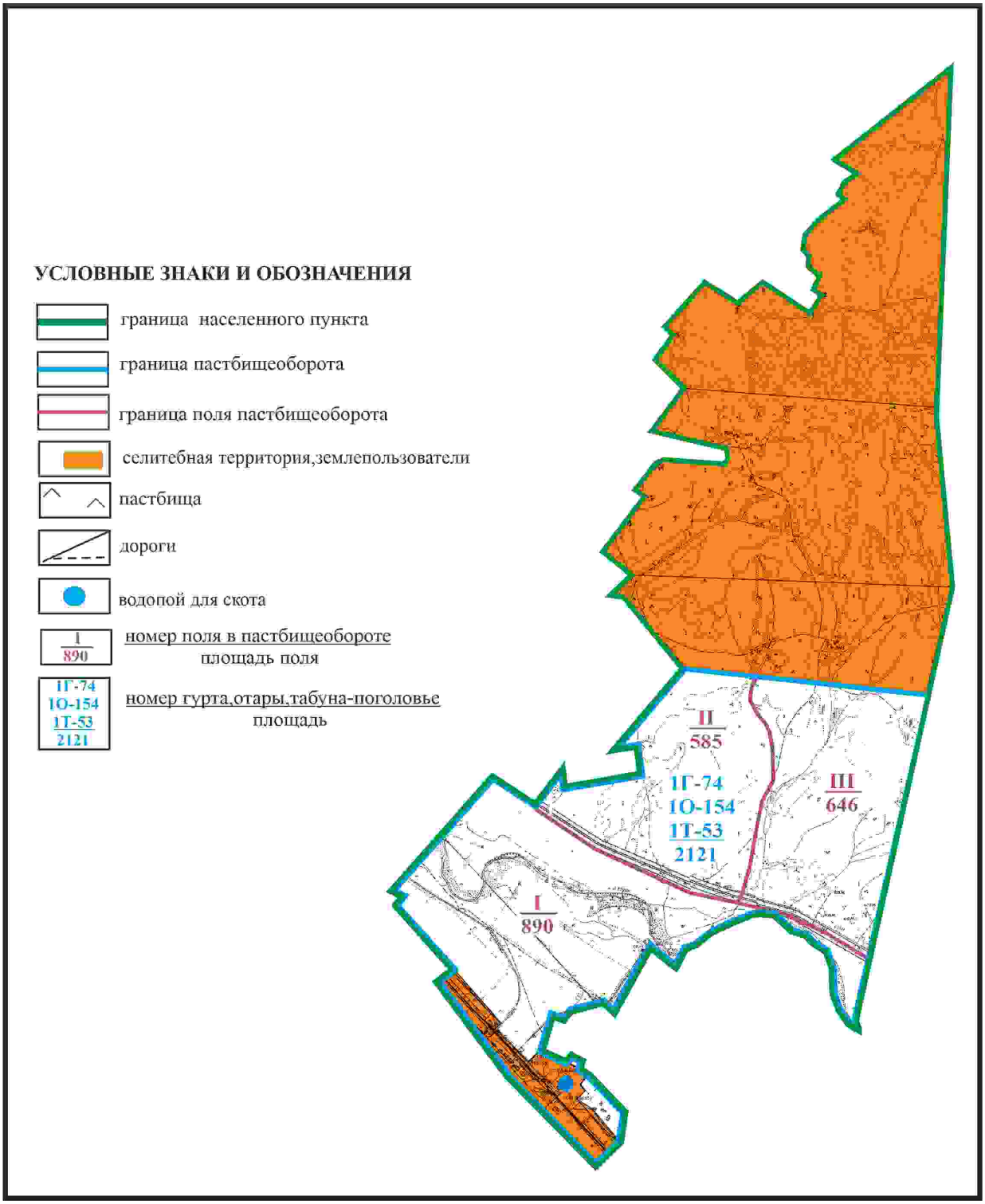

Приложение 348
к Плану по управлению
пастбищами и их использованию
по Бухар-Жыраускому району
на 2024-2028 годы

Схема расположения пастбищ на территории села Центральное Центрального сельского округа Бухар-Жырауского района

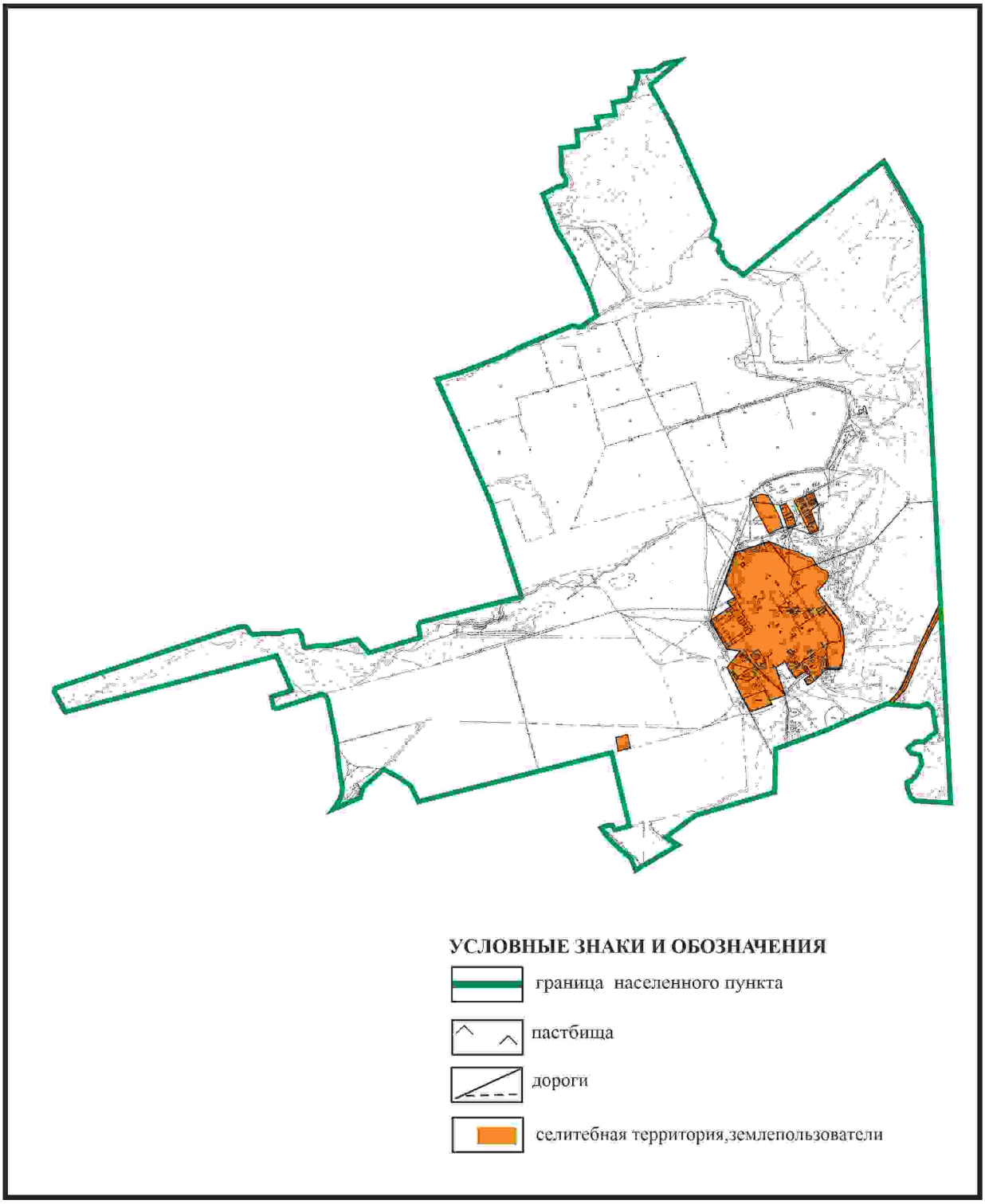

Приложение 349
Плану по управлению
пастбищами и их использованию
по Бухар-Жыраускому району
на 2024-2028 годы

Схема с обозначением пастбищ, предназначенных для нужд населения по выпасу сельскохозяйственных животных личного подворья, в том числе общественных пастбищ, села Центральное Центрального сельского округа Бухар-Жыраускогo района

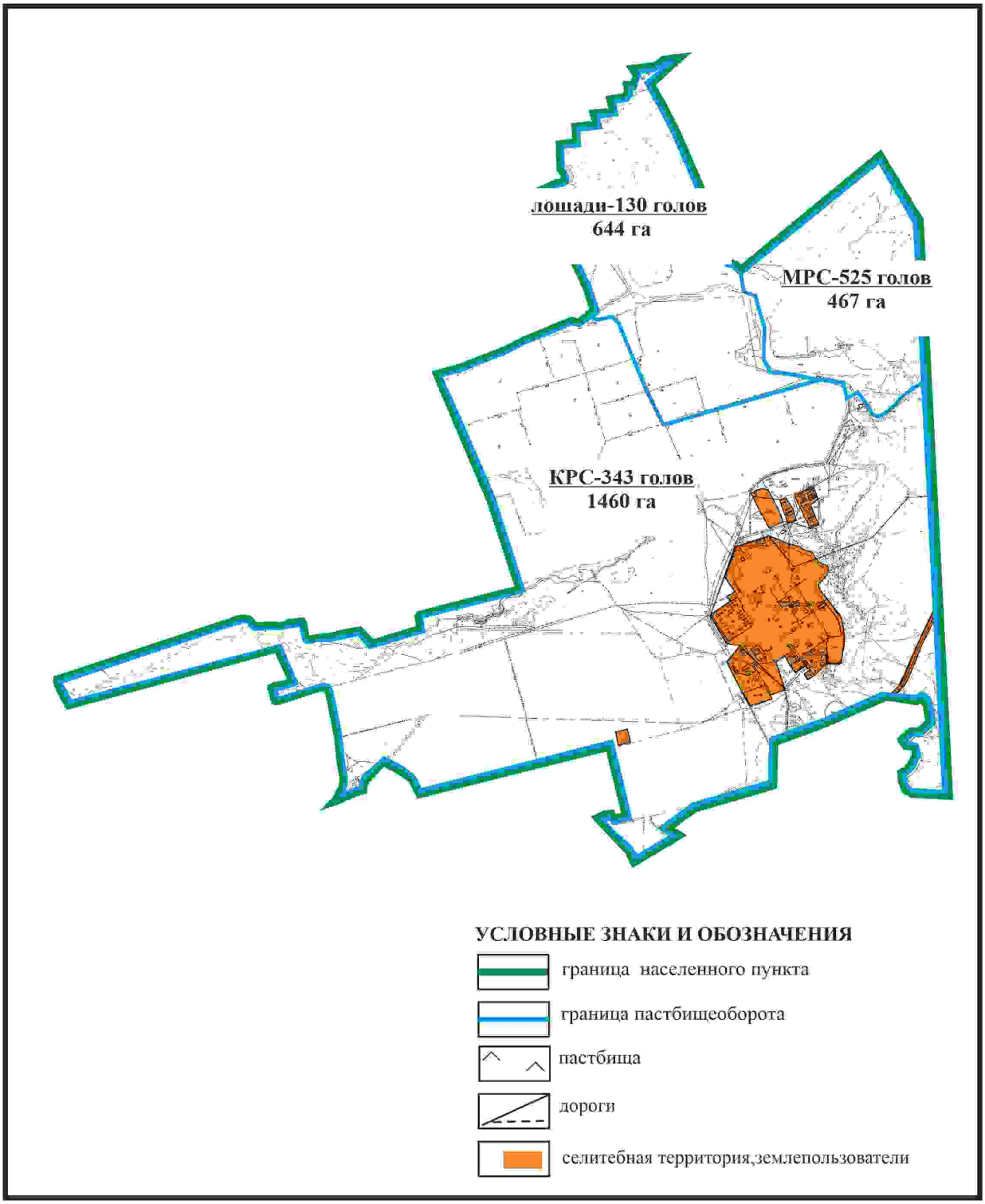

Приложение 350
к Плану по управлению
пастбищами и их использованию
по Бухар-Жыраускому району
на 2024-2028 годы

Схема с обозначением сервитутов для прогона сельскохозяйственных животных, скотопрогонных трасс и иных объектов пастбищной инфраструктуры, а также

скотомогильников (биометрических ям), села Центральное Центрального сельского округа Бухар-Жырауского района

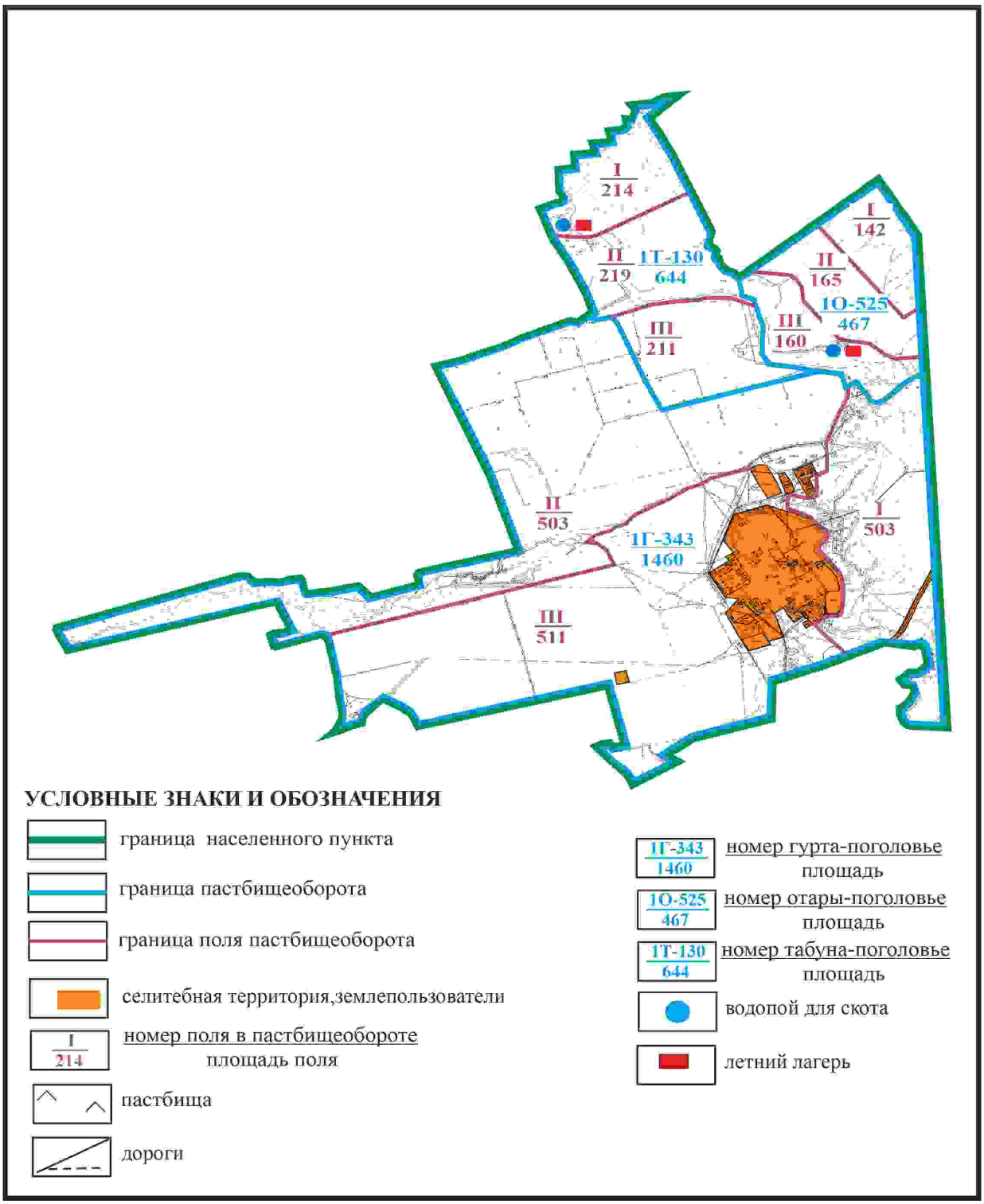

Приложение 351
к Плану по управлению
пастбищами и их использованию
по Бухар-Жыраускому району
на 2024-2028 годы

Схема доступа к водоисточникам села Центральное Центрального сельского округа Бухар-Жырауского района

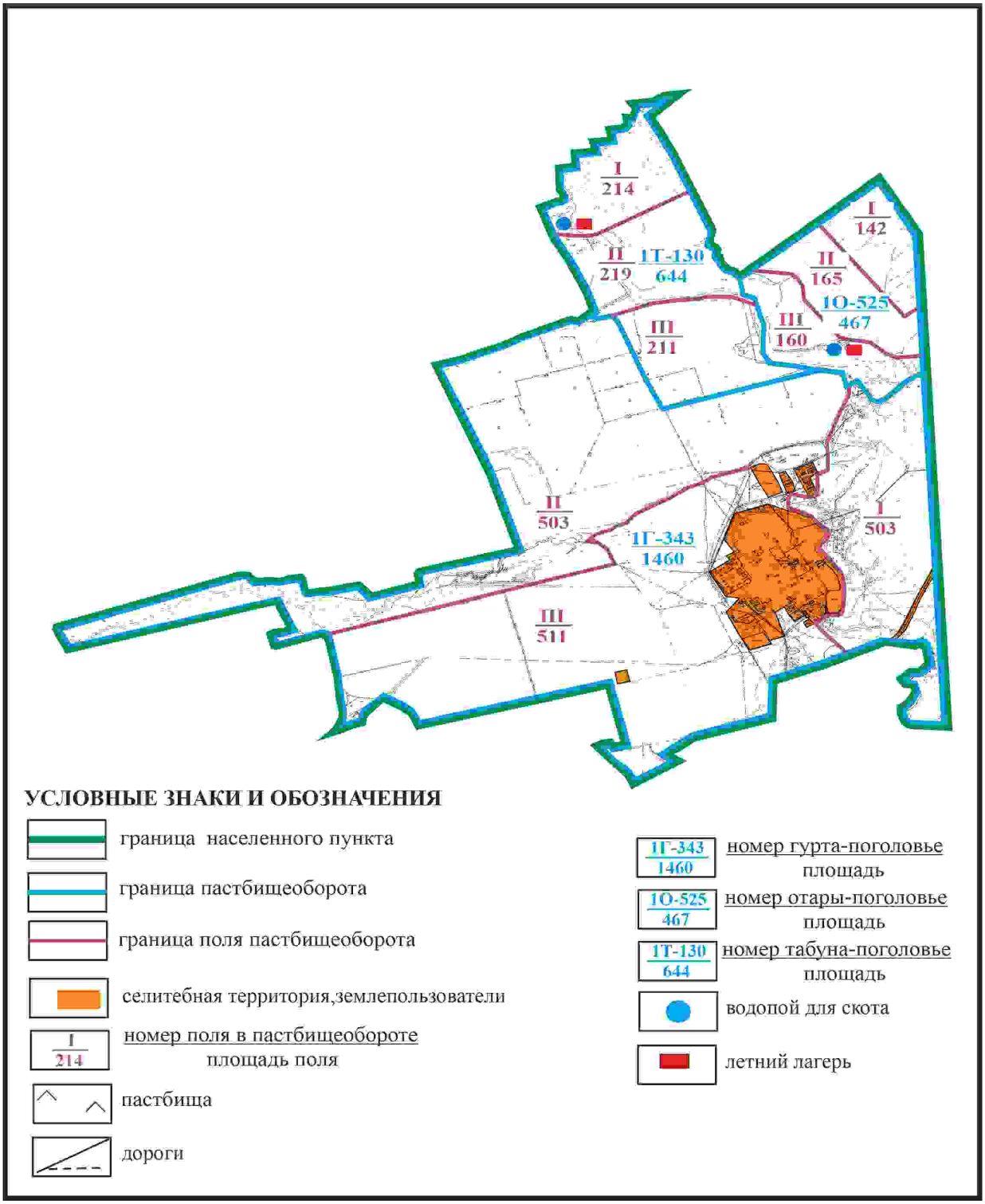

Приложение 352
к Плану по управлению
пастбищами и их использованию
по Бухар-Жыраускому району
на 2024-2028 годы

Схема расположения пастбищ на территории села Андренниковка Центрального сельского округа Бухар-Жырауского района

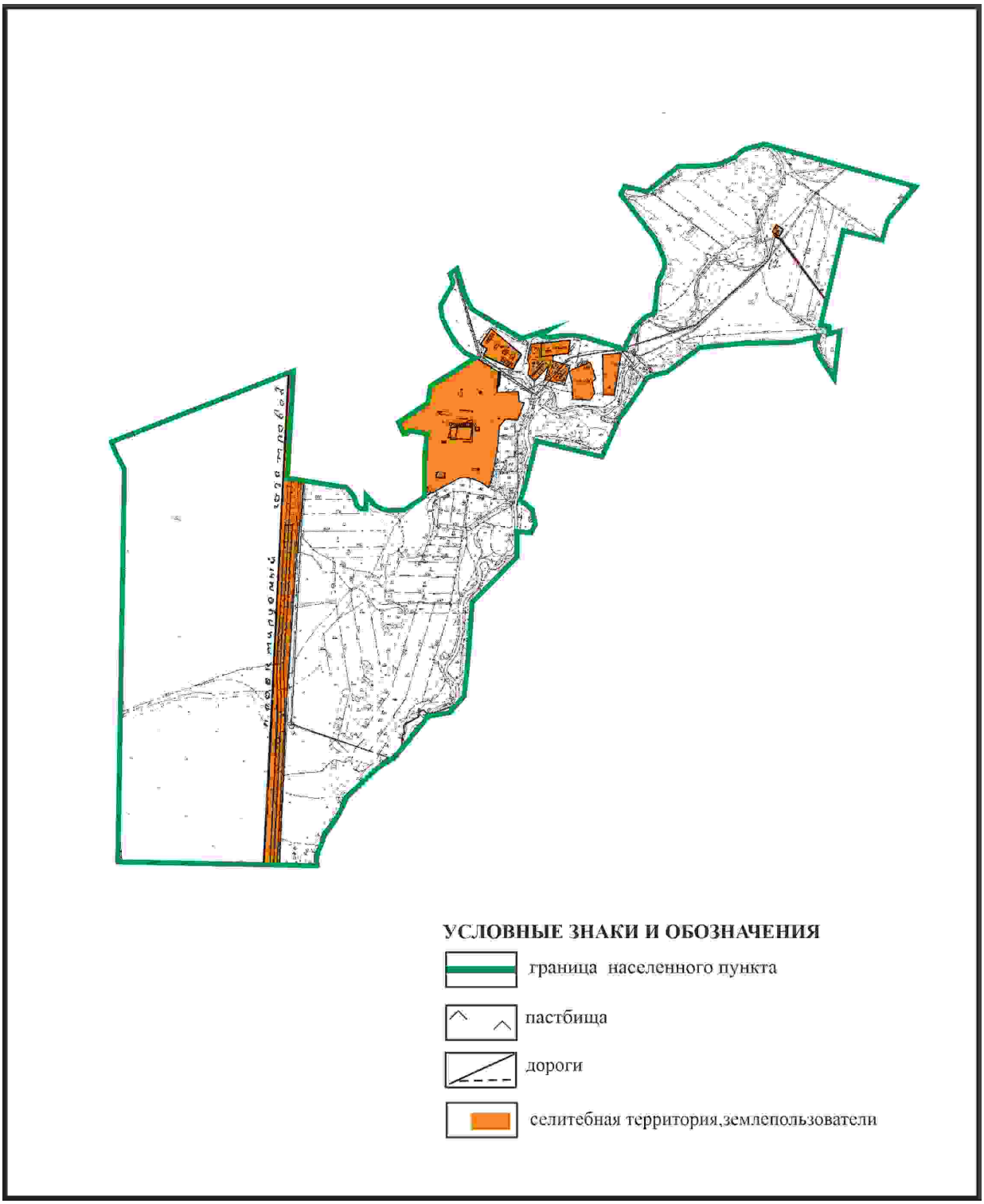

Приложение 353
к Плану по управлению

пастбищами и их использованию
по Бухар-Жыраускому району
на 2024-2028 годы

Схема с обозначением пастбищ, предназначенных для нужд населения по выпасу сельскохозяйственных животных личного подворья, в том числе общественных пастбищ, села Андренниковка Центрального сельского округа Бухар-Жырауского района

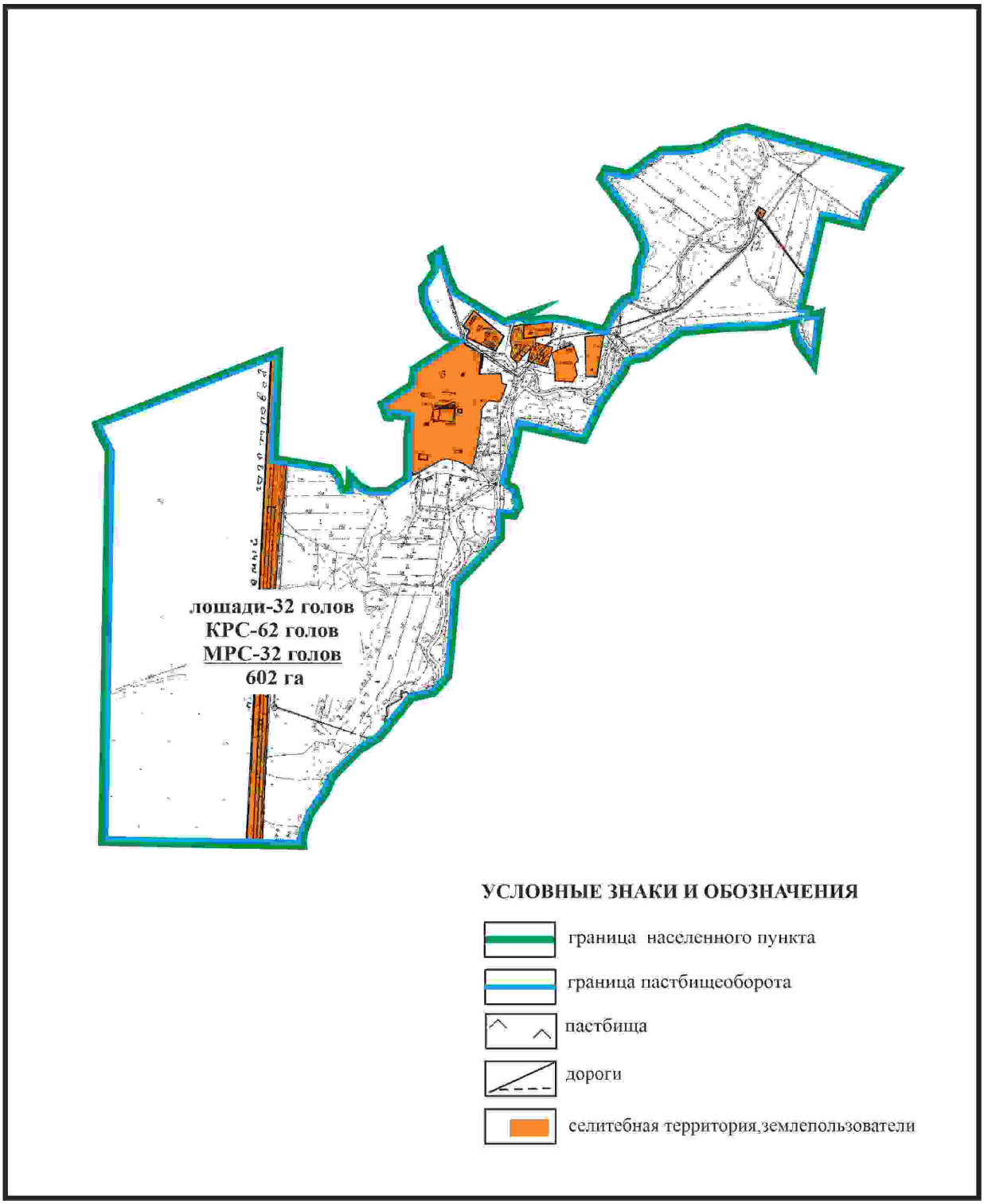

Приложение 354
к Плану по управлению
пастбищами и их использованию
по Бухар-Жыраускому району
на 2024-2028 годы

Схема с обозначением сервитутов для прогона сельскохозяйственных животных, скотопрогонных трасс и иных объектов пастбищной инфраструктуры, а также скотомогильников (биометрических ям), села Андренниковка Центрального сельского округа Бухар-Жырауского района

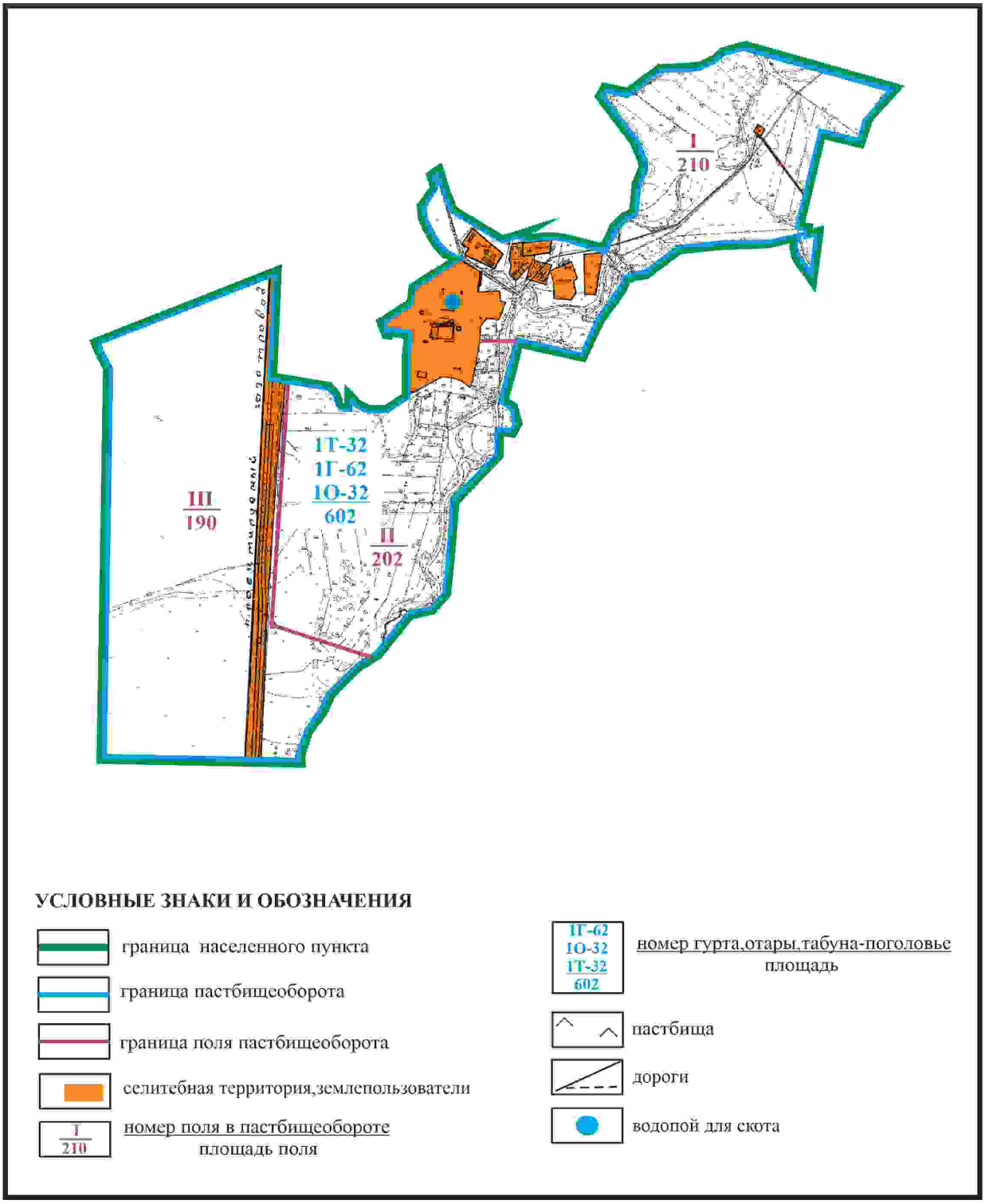

Приложение 355
к Плану по управлению
пастбищами и их использованию
по Бухар-Жыраускому району
на 2024-2028 годы

Схема доступа к водоисточникам села Андренниковка Центрального сельского округа Бухар-Жырауского района

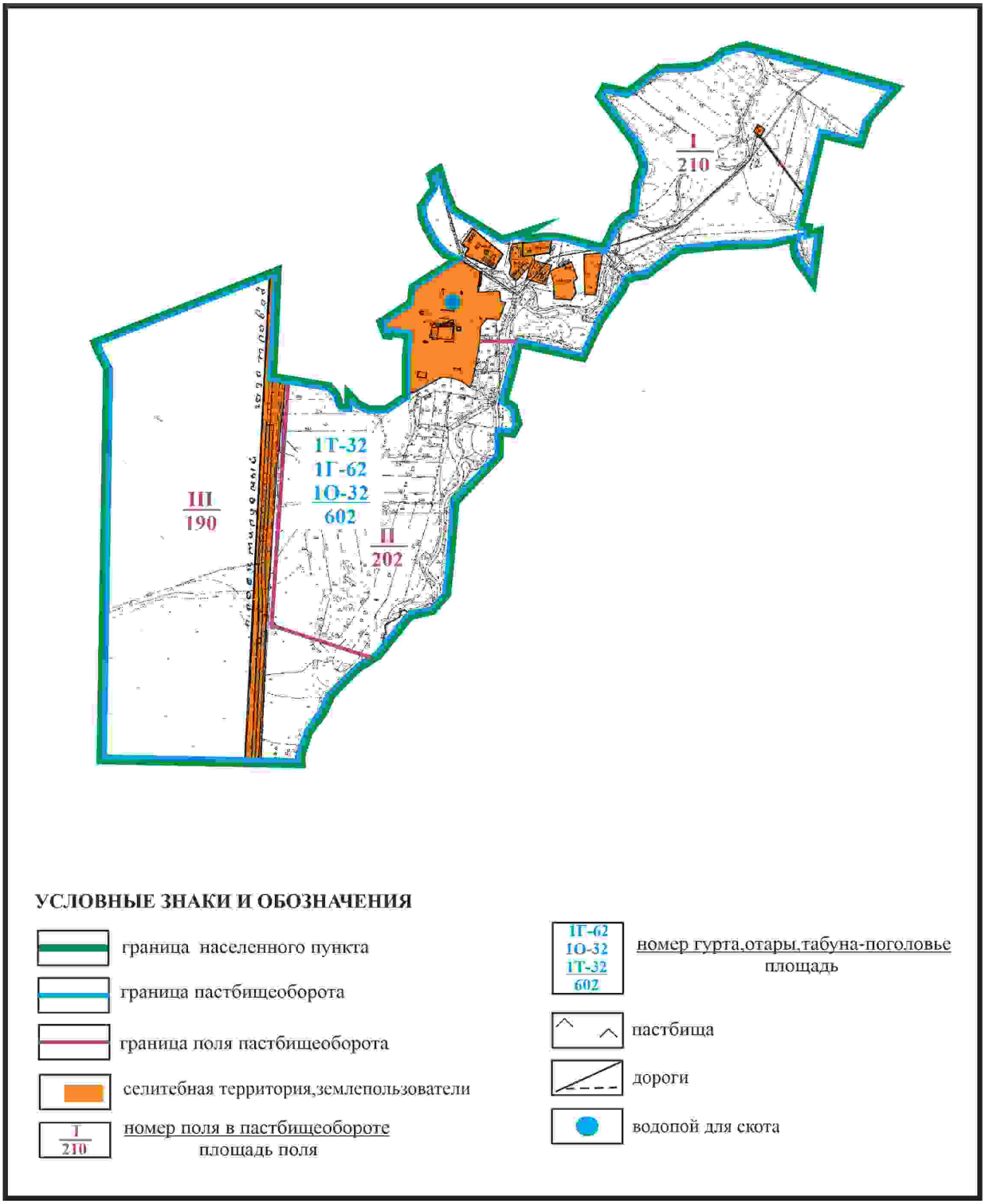

© 2012. РГП на ПХВ «Институт законодательства и правовой информации Республики Казахстан»
Министерства юстиции Республики Казахстан