



## **Об утверждении Плана по управлению пастбищами и их использованию по Абайскому району на 2022-2023 годы**

Решение Абайского районного маслихата Карагандинской области от 23 декабря 2021 года № 16/156

В соответствии с Законами Республики Казахстан "О местном государственном управлении и самоуправлении в Республике Казахстан" и "О пастбищах", Абайский районный маслихат РЕШИЛ:

1. Утвердить План по управлению пастбищами и их использованию по Абайскому району на 2022-2023 годы согласно приложению к настоящему решению.

2. Настоящее решение вводится в действие по истечении десяти календарных дней после дня его первого официального опубликования.

*Секретарь Абайского районного маслихата*

*Д. Сакенов*

Приложение к решению  
Абайского районного маслихата  
от 23 декабря 2021 года  
№ 16/156

## **План по управлению пастбищами и их использованию по Абайскому району на 2022-2023 годы**

### **Общие сведения**

План по управлению пастбищами и их использованию по Абайскому району на 2022-2023 годы (далее - План) разработан в соответствии с подпунктом 1) пункта 1 статьи 9 Закона Республики Казахстан от 20 февраля 2017 года "О пастбищах". Настоящий План обеспечивает рациональное использование пастбищ, устойчивое обеспечение потребности в кормах и предотвращение процессов деградации пастбищ.

План содержит:

1) схемы расположения пастбищ собственников земельных участков и землепользователей на территории города, сел, поселков, сельских округов Абайского района (приложения 1 - 30);

2) схема пастбищеоборотов на землях населенных пунктов по Абайскому району на 2020-2021 годы (приложение 31);

3) схемы внешних и внутренних границ и площадей пастбищ, объектов пастбищной инфраструктуры в границах города, сел, поселков, сельских округов Абайского района (приложения 32 - 67);

4) схемы внешних и внутренних границ и площадей пастбищ, объектов пастбищной инфраструктуры города, сел, поселков, сельских округов в границах отгонных земельных участков Абайского района (приложения 68 - 80);

5) схемы доступа пастбищепользователей к водоисточникам в границах города, сел, поселков, сельских округов Абайского района (приложения 81 - 116);

6) схемы доступа пастбищепользователей к водоисточникам города, сел, поселков, сельских округов в границах отгонных земельных участков Абайского района (приложения 117 - 129);

7) схемы перераспределения пастбищ для размещения поголовья сельскохозяйственных животных в границах города, сел, поселков, сельских округов Абайского района (приложения 130 - 165);

8) схемы перераспределения пастбищ для размещения поголовья сельскохозяйственных животных города, сел, поселков, сельских округов в границах отгонных земельных участков Абайского района (приложения 166 - 178);

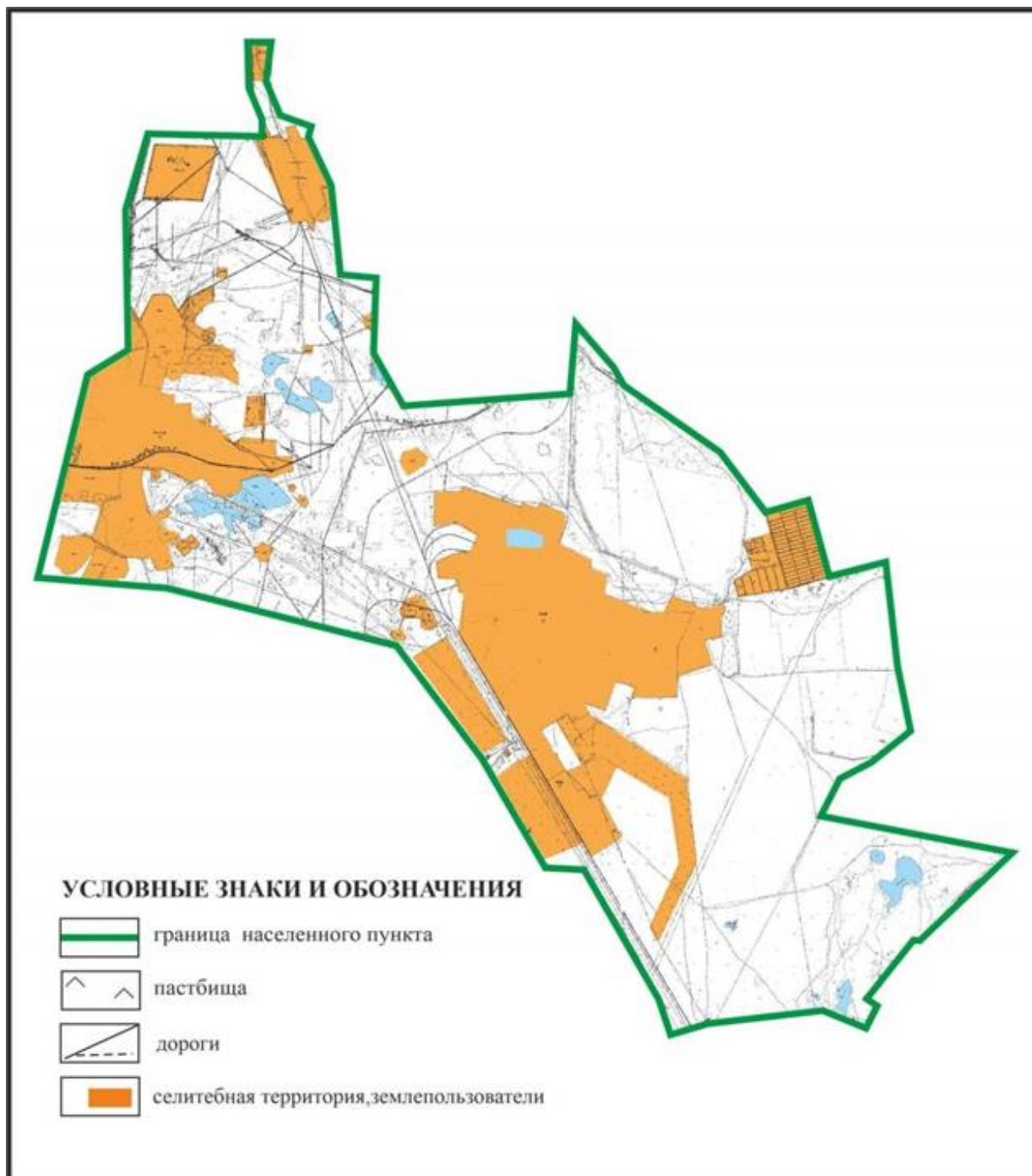
9) схемы расположения населенных пунктов в границах города, сел, поселков, сельских округов Абайского района с указанием площадей пастбищных угодий (приложения 179 - 191).

## **Заключение**

Площадь пастбищ в границах сельских населенных пунктах по земельному балансу 68 370 гектар пастбищ, именно поэтому реализация Плана по управлению пастбищами и их использованию на территории земель Абайского района даст возможность более эффективно и рационально использовать земли, повысить продуктивность пастбищ, сохранить ценный состав травостоя в течение длительного времени, обеспечить пастбищными кормами наибольшее количество животных, получить высокий выход животноводческой продукции и увеличить поголовье скота.

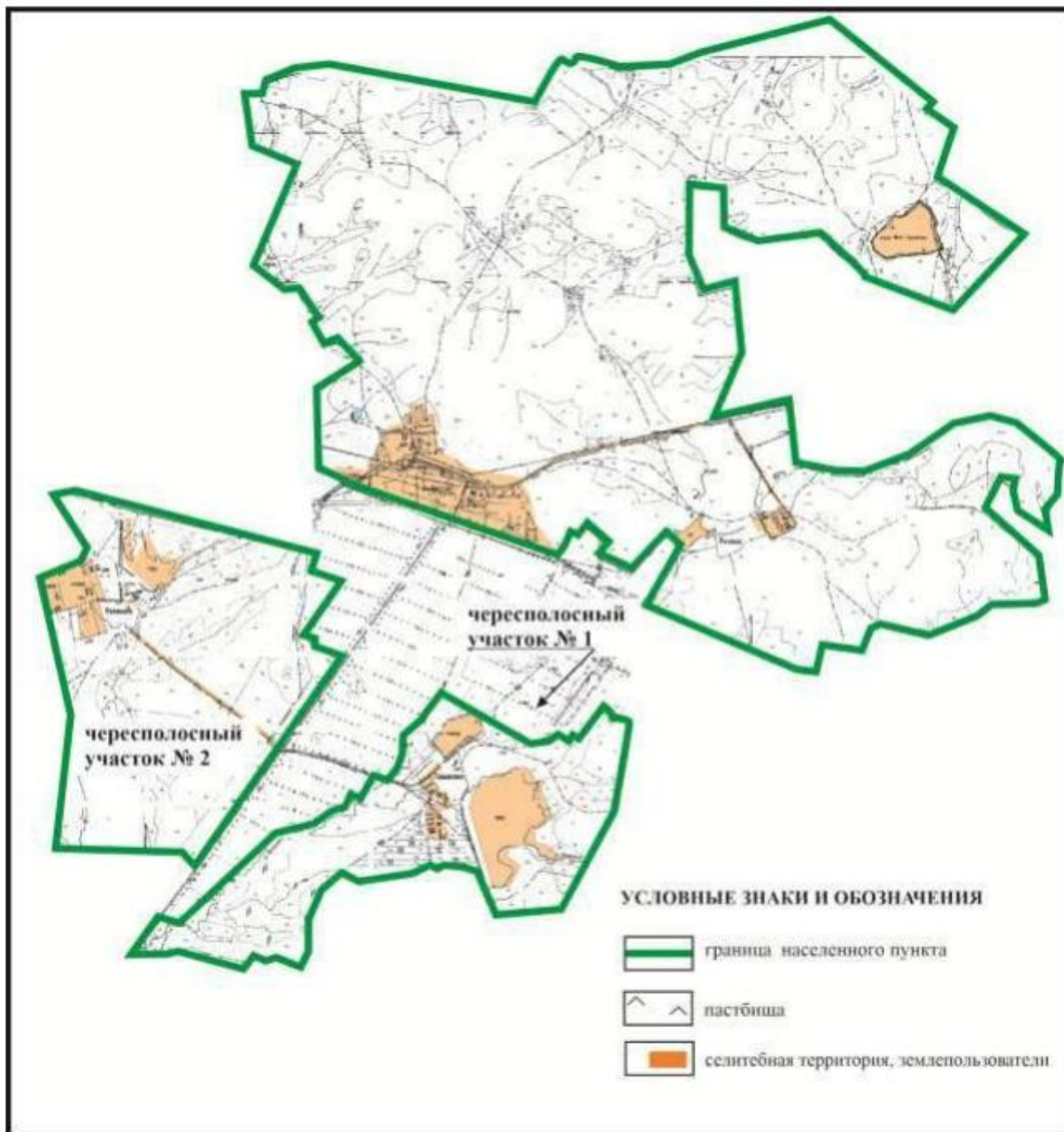
Приложение 1  
к Плану по управлению  
пастбищами и их использованию  
по Абайскому району  
на 2022-2023 годы

**Схема расположения пастбищ собственников земельных участков и землепользователей на территории города Абай Абайского района**



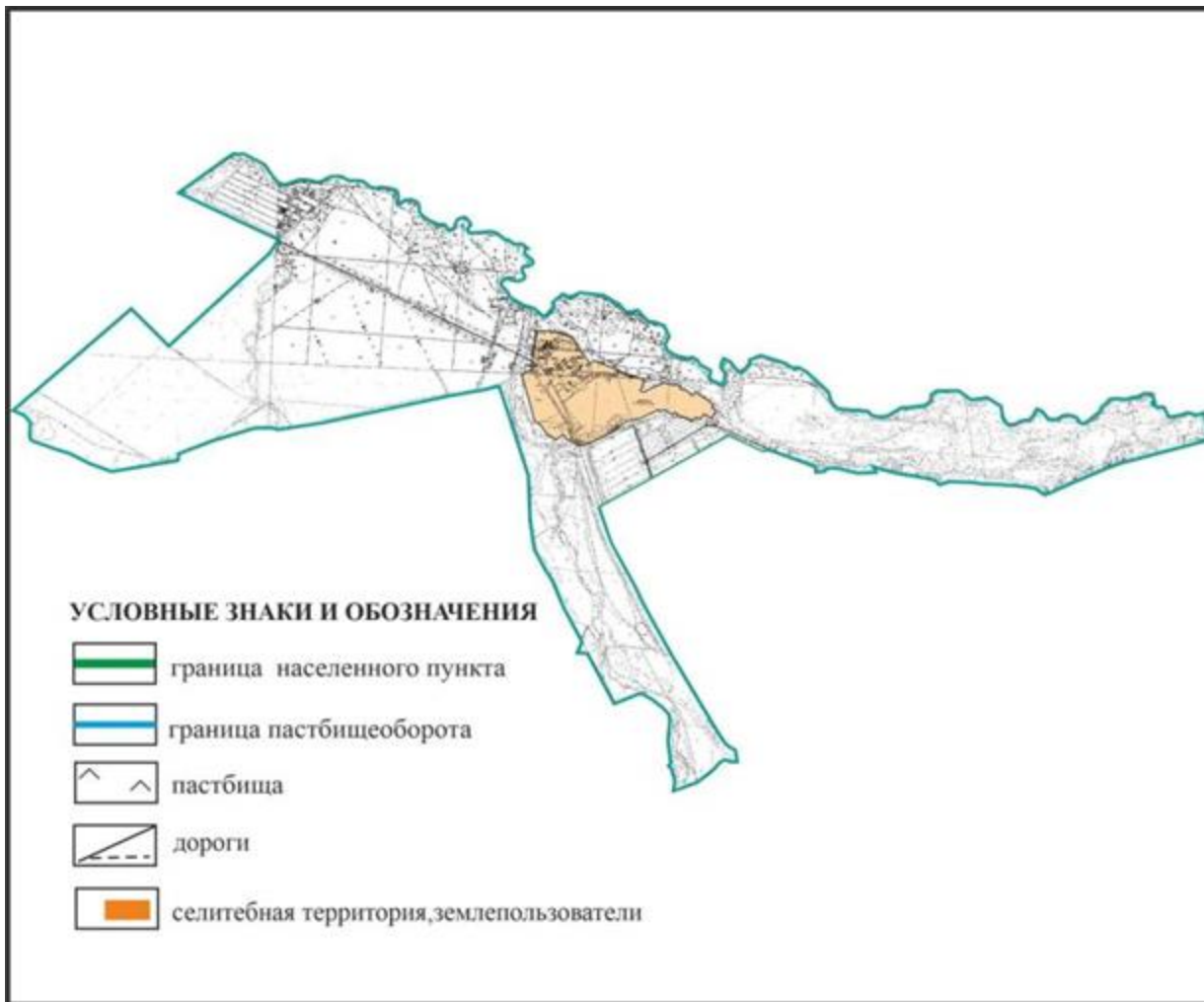
Приложение 2  
к Плану по управлению  
пастбищами и их использованию  
по Абайскому району  
на 2022-2023 годы

**Схема расположения пастбищ собственников земельных участков и землепользователей на территории села Акбастау Акбастауского сельского округа Абайского района**



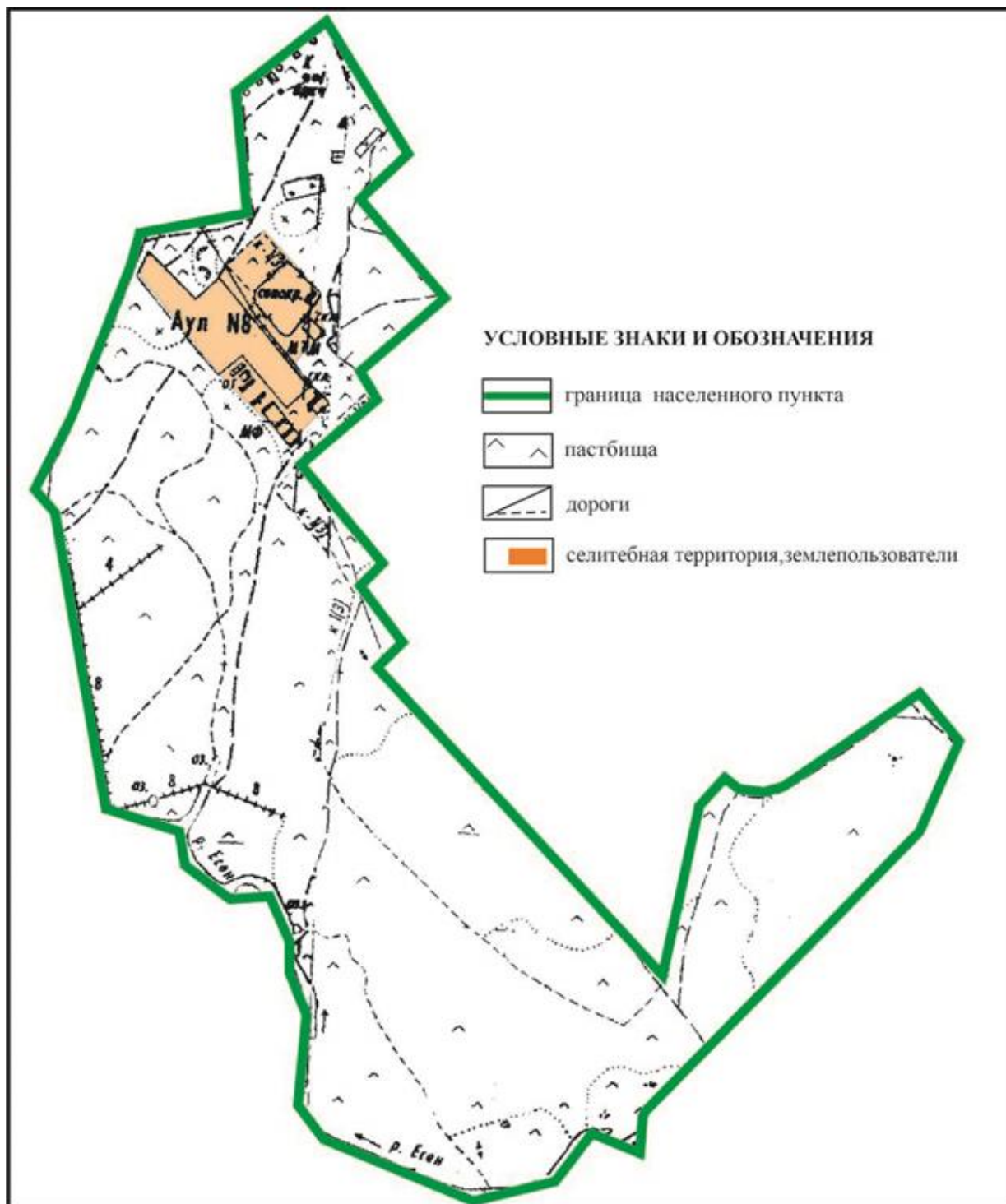
Приложение 3  
к Плану по управлению  
пастбищами и их использованию  
по Абайскому району  
на 2022-2023 годы

**Схема расположения пастбищ собственников земельных участков и землепользователей на территории села Есенгельды Есенгельдинского сельского округа Абайского района (основной участок)**



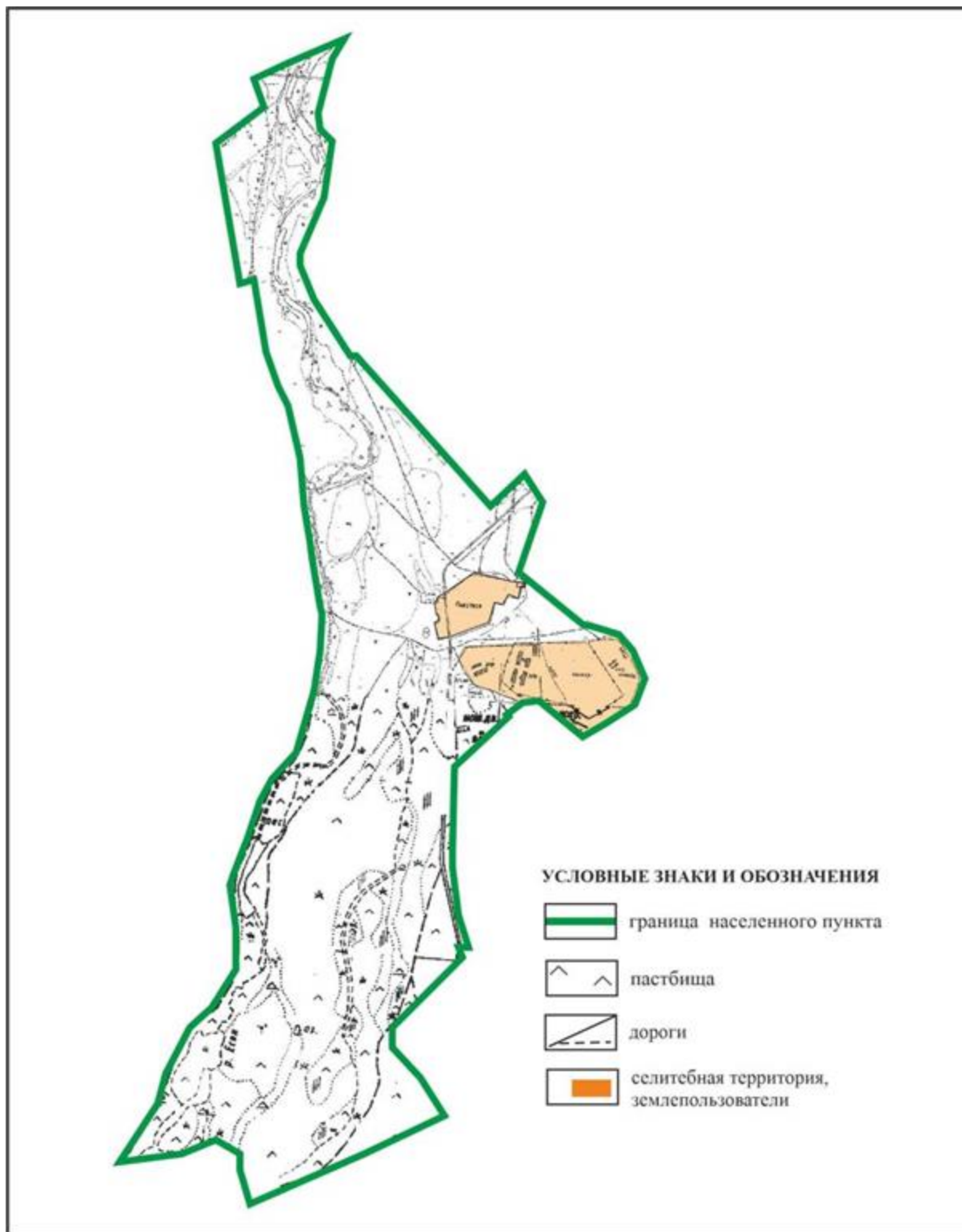
Приложение 4  
к Плану по управлению  
пастбищами и их использованию  
по Абайскому району  
на 2022-2023 годы

**Схема расположения пастбищ собственников земельных участков и землепользователей на территории села Есенгельды Есенгельдинского сельского округа Абайского района**



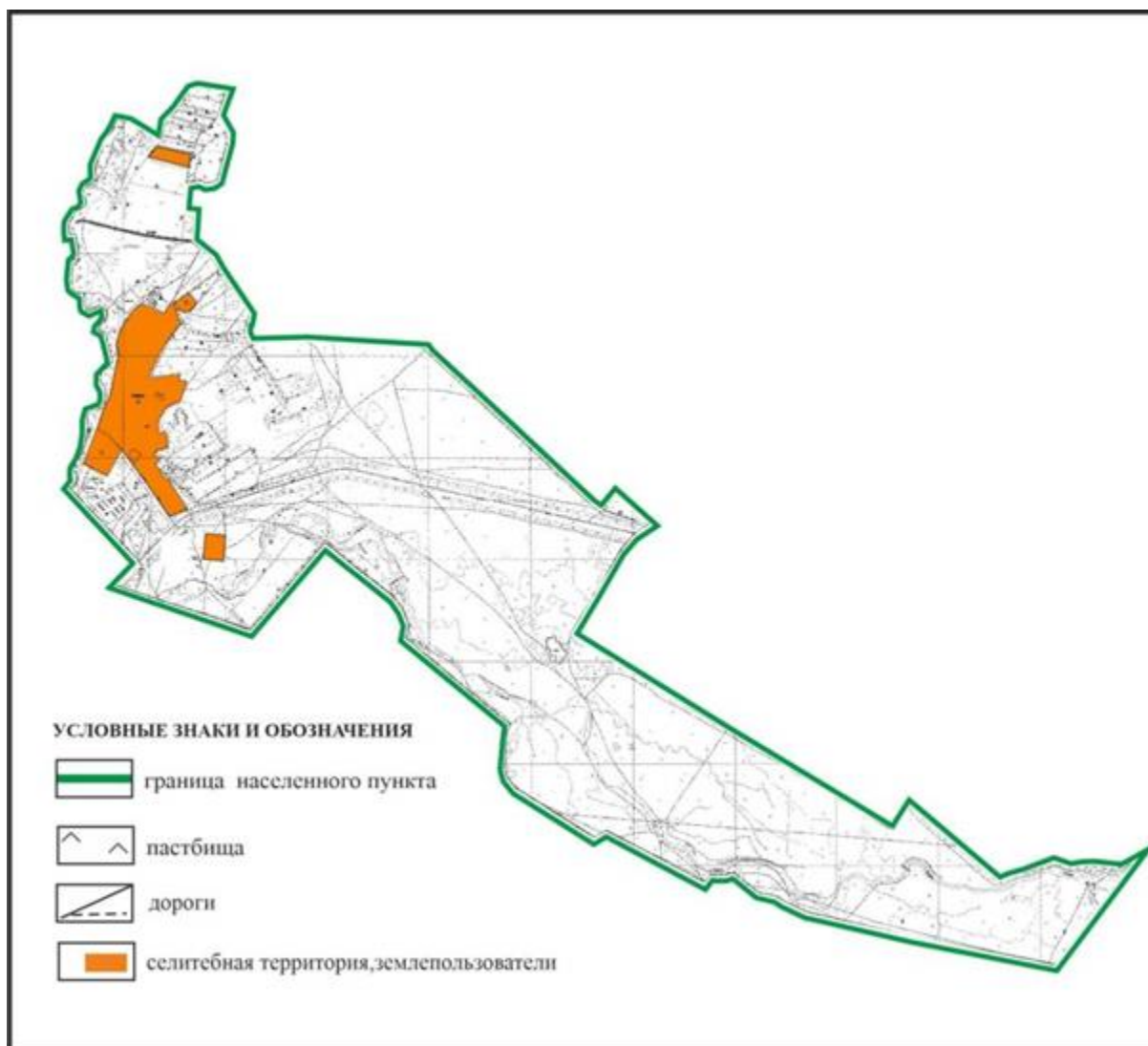
Приложение 5  
к Плану по управлению  
пастбищами и их использованию  
по Абайскому району  
на 2022-2023 годы

**Схема расположения пастбищ собственников земельных участков и землепользователей на территории села Пахотное Есенгельдинского сельского округа Абайского района**



Приложение 6  
к Плану по управлению  
пастбищами и их использованию  
по Абайскому району  
на 2022-2023 годы

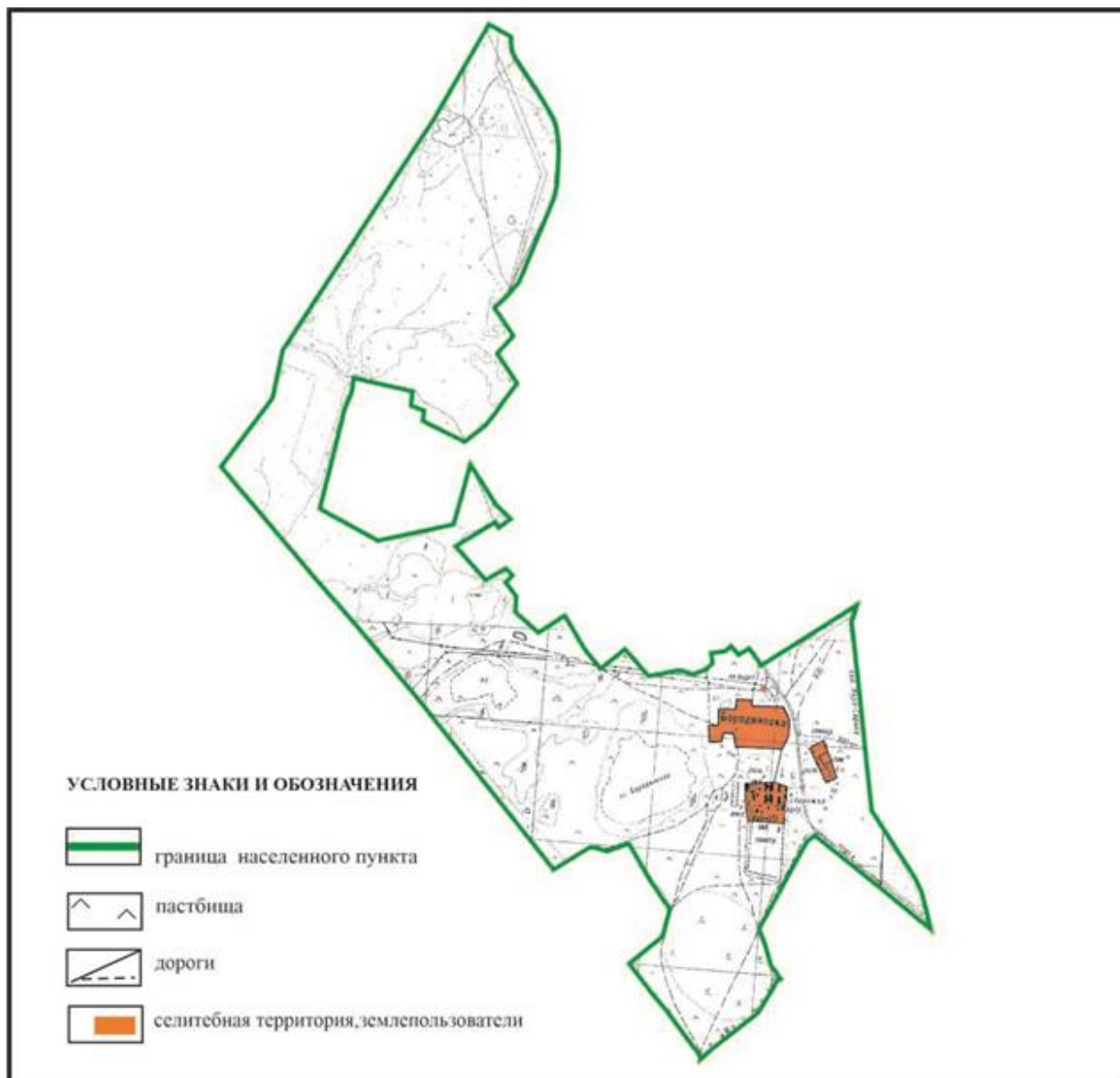
**Схема расположения пастбищ собственников земельных участков и землепользователей на территории села Самарка Самарского сельского округа Абайского района**



Приложение 7  
к Плану по управлению  
пастбищами и их использованию  
по Абайскому району  
на 2022-2023 годы

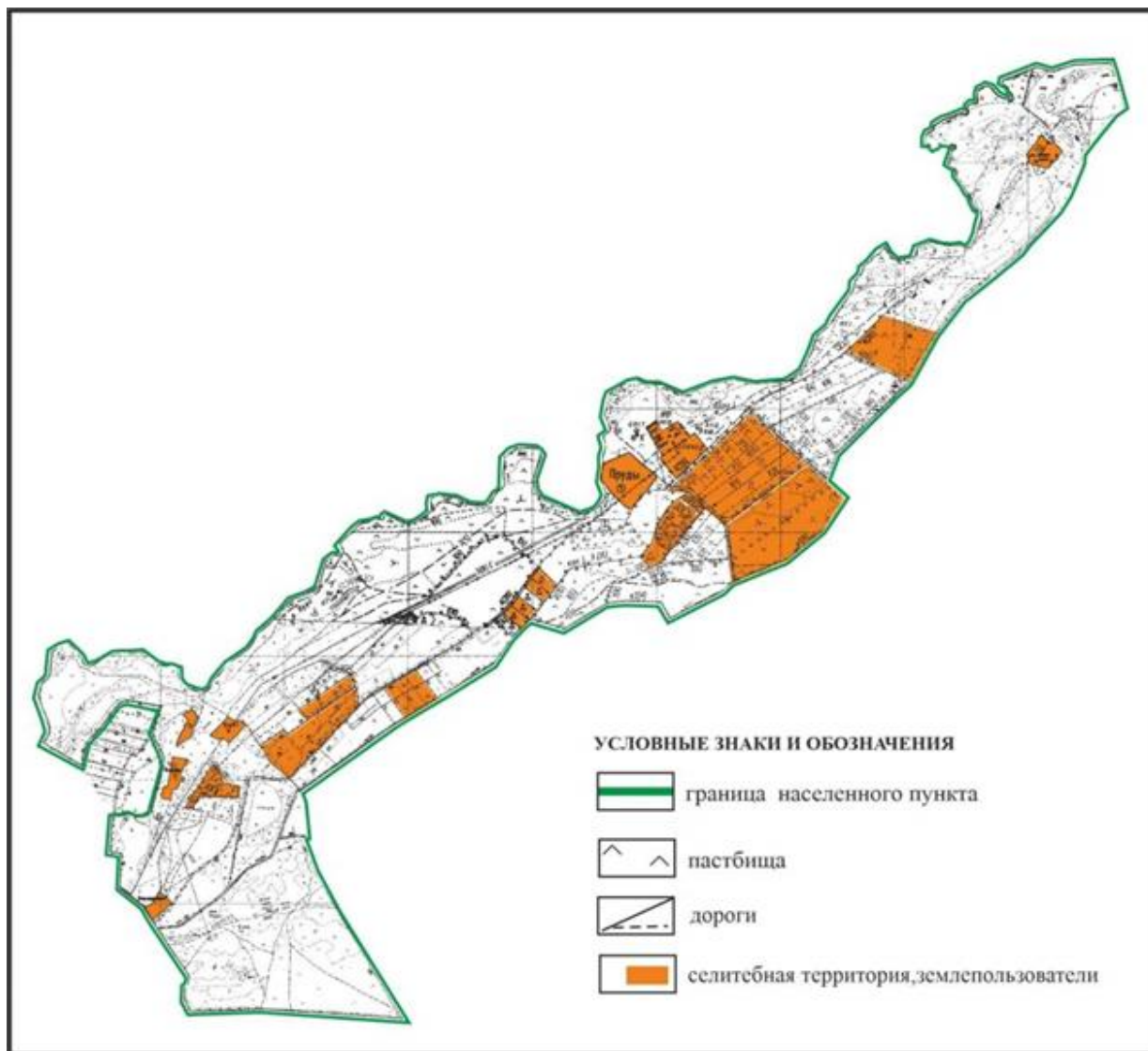
**Схема расположения пастбищ собственников земельных участков и землепользователей на территории села Бородиновка Самарского сельского округа Абайского района**





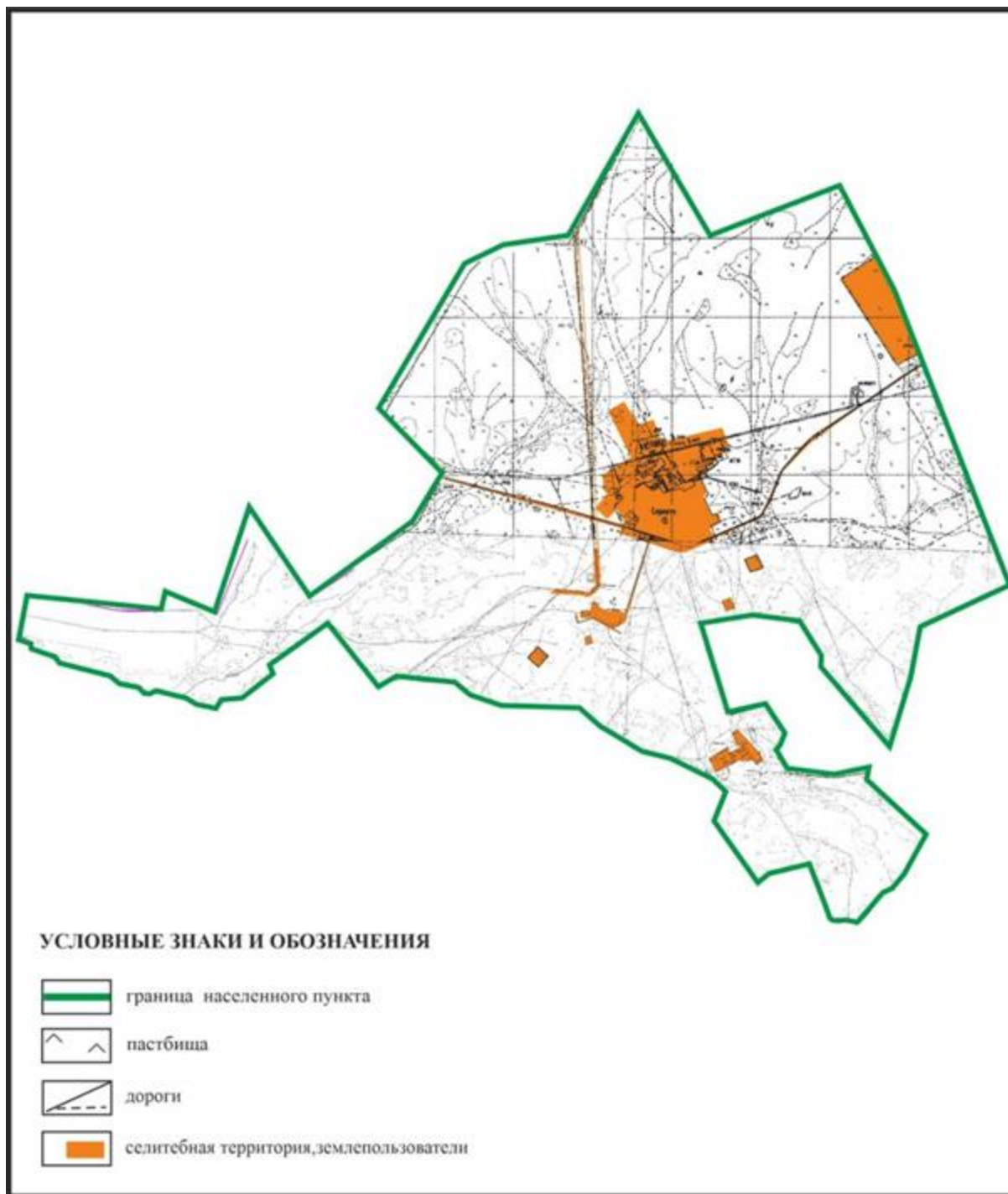
Приложение 8  
к Плану по управлению  
пастбищами и их использованию  
по Абайскому району  
на 2022-2023 годы

**Схема расположения пастбищ собственников земельных участков и землепользователей на территории села Пруды Самарского сельского округа Абайского района**



Приложение 9  
к Плану по управлению  
пастбищами и их использованию  
по Абайскому району  
на 2022-2023 годы

**Схема расположения пастбищ собственников земельных участков и землепользователей на территории села Сарепта Дзержинского сельского округа Абайского района**







Приложение 10  
к Плану по управлению  
пастбищами и их использованию  
по Абайскому району  
на 2022-2023 годы

**Схема расположения пастбищ собственников земельных участков и землепользователей на территории села Койбас Держинского сельского округа Абайского района**

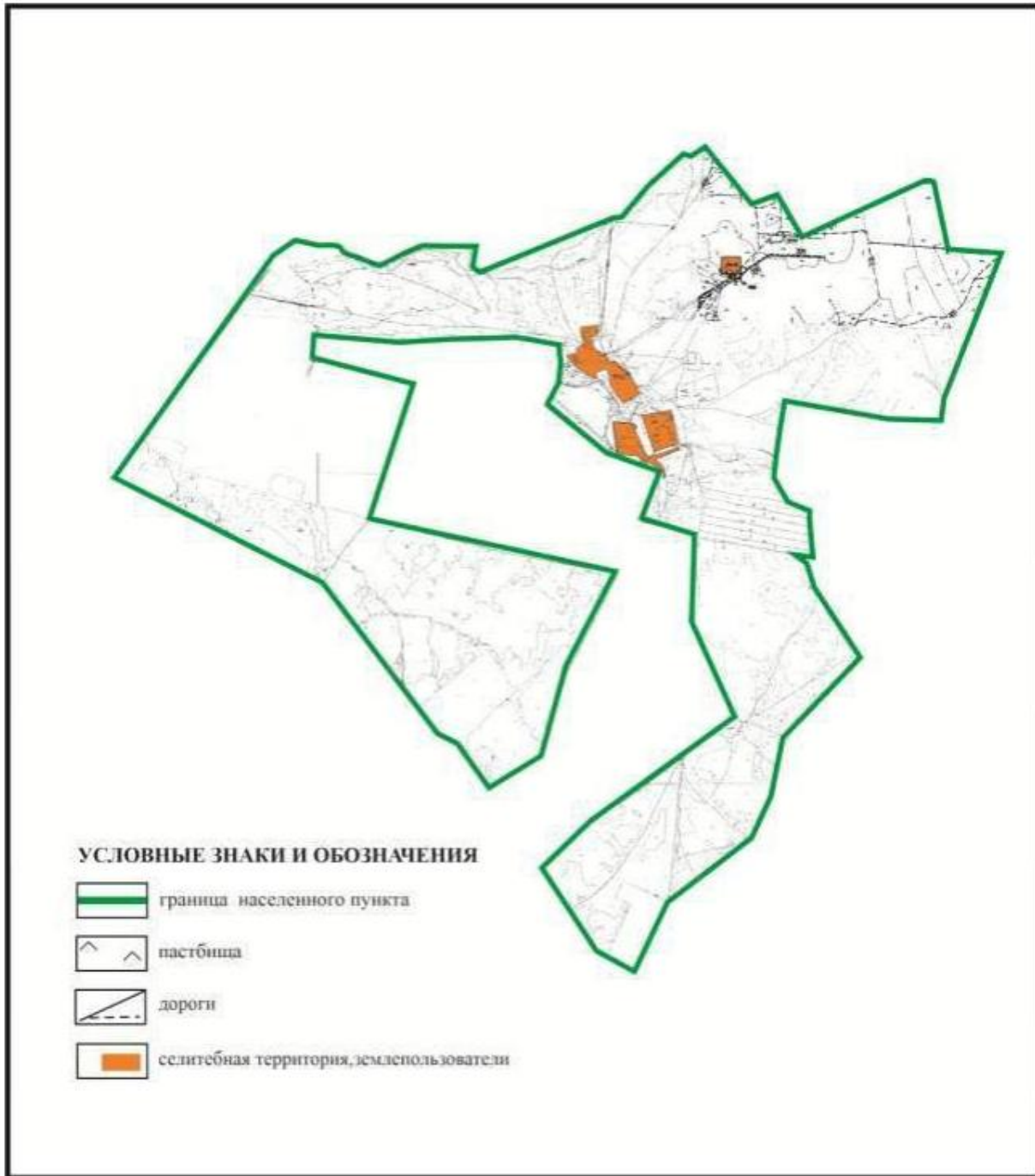


**УСЛОВНЫЕ ЗНАКИ И ОБОЗНАЧЕНИЯ**

-  граница населенного пункта
-  пастбища
-  дороги
-  селитебная территория, землепользователи

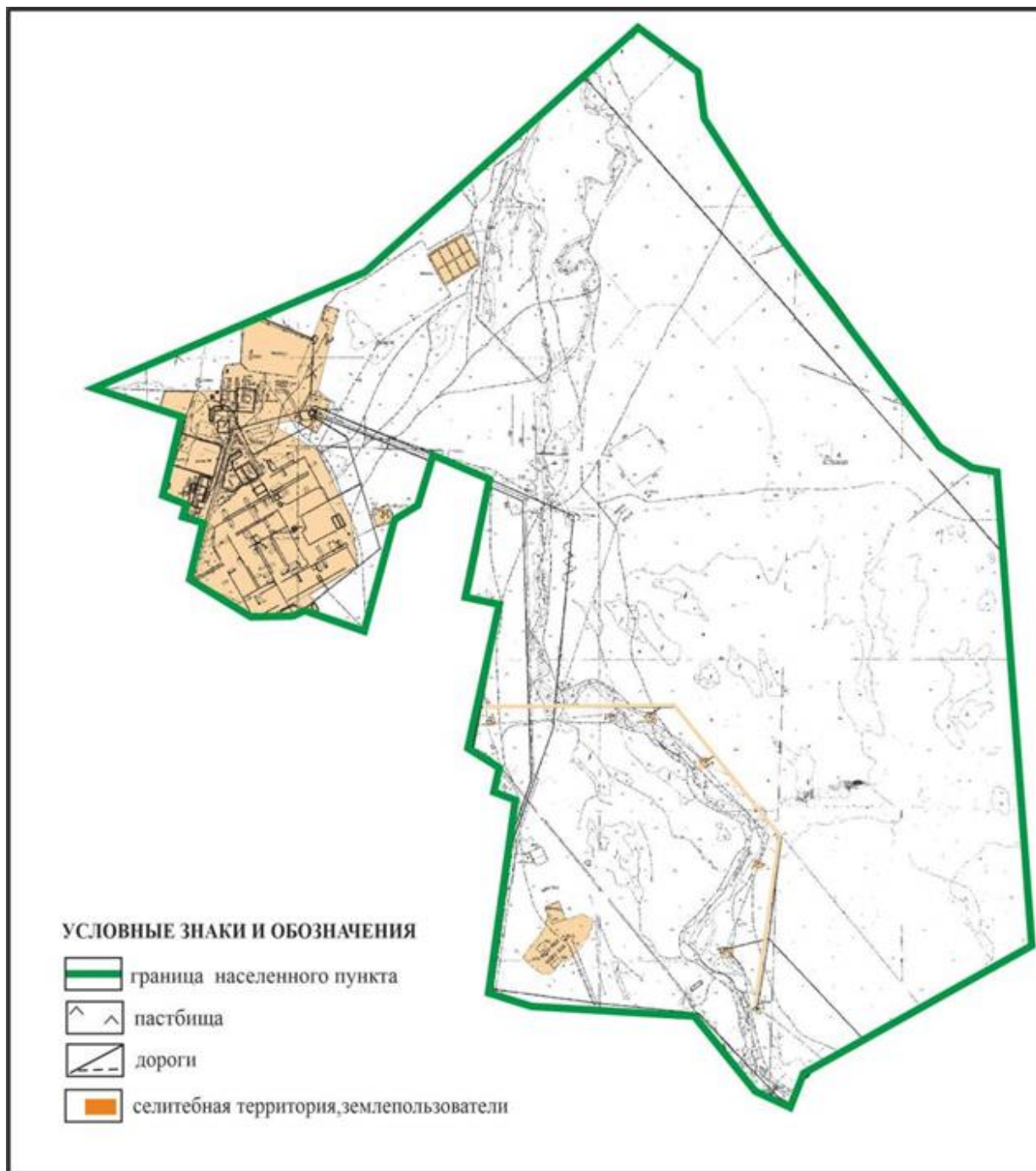
Приложение 11  
к Плану по управлению  
пастбищами и их использованию  
по Абайскому району  
на 2022-2023 годы

**Схема расположения пастбищ собственников земельных участков и землепользователей на территории села Коянды Дзержинского сельского округа Абайского района (чересполосный участок)**



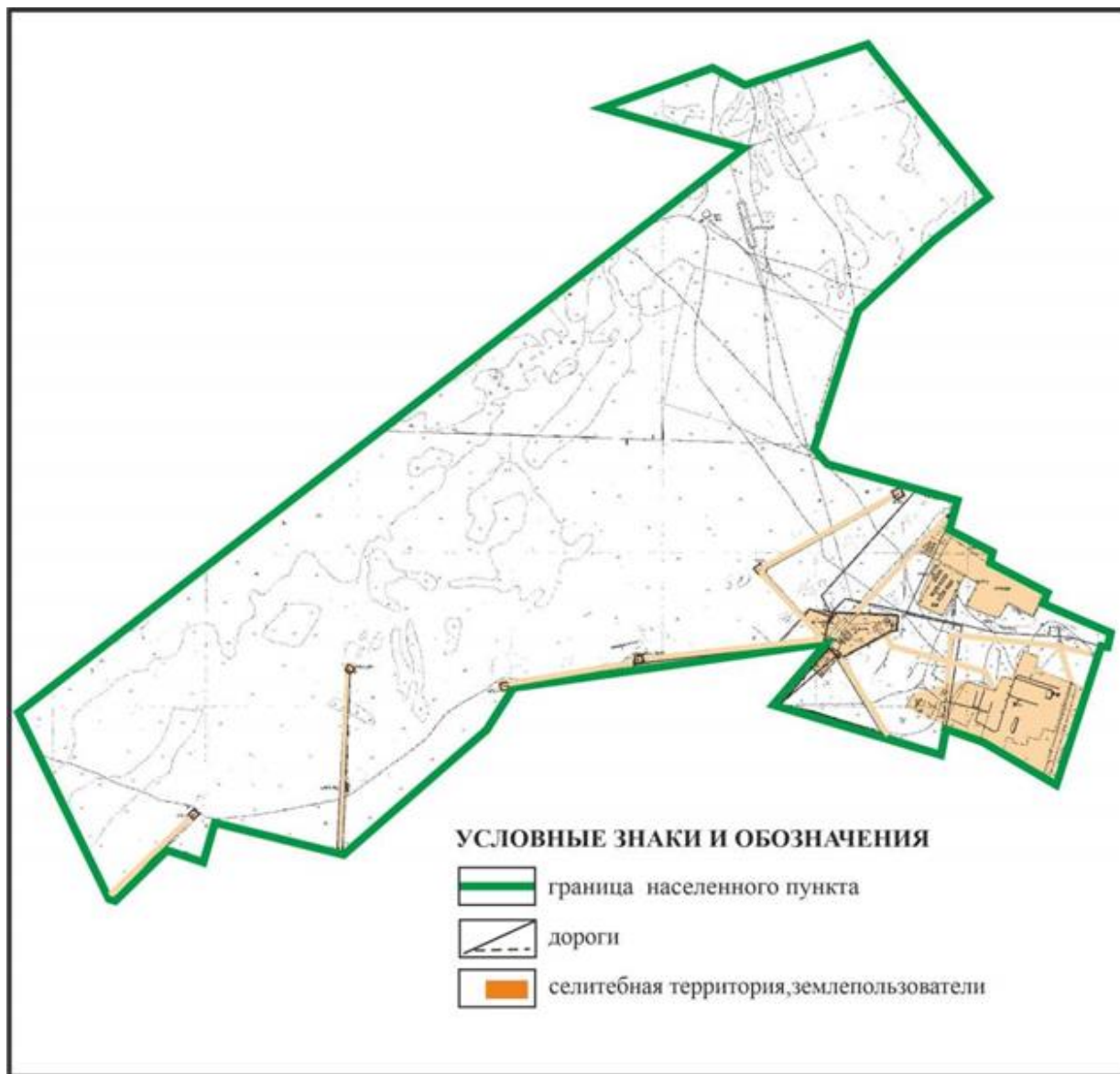
Приложение 12  
к Плану по управлению  
пастбищами и их использованию  
по Абайскому району  
на 2022-2023 годы

**Схема расположения пастбищ собственников земельных участков и землепользователей на территории села Юбилейное Ильичевского сельского округа Абайского района**



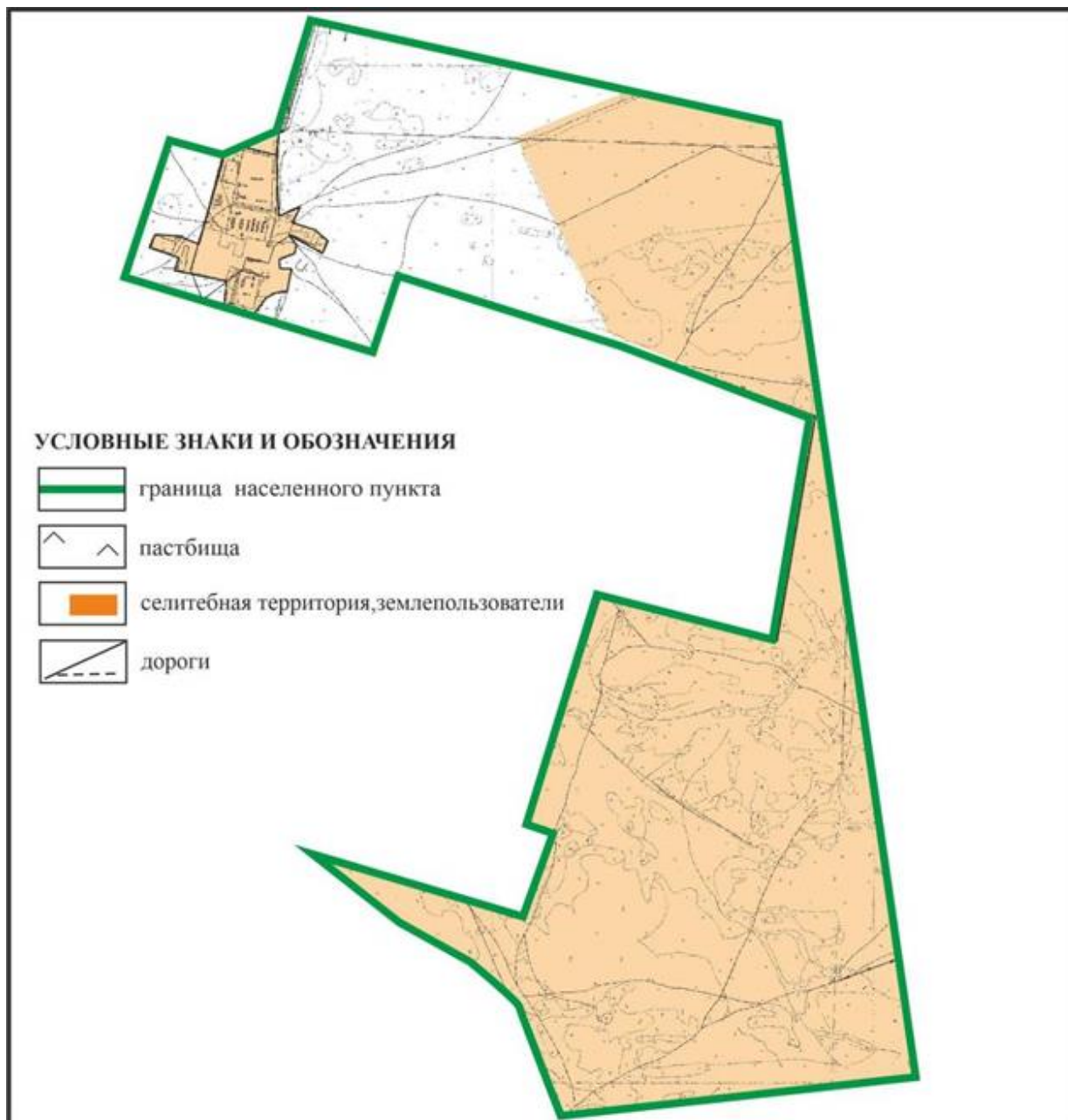
Приложение 13  
к Плану по управлению  
пастбищами и их использованию  
по Абайскому району  
на 2022-2023 годы

**Схема расположения пастбищ собственников земельных участков и землепользователей на территории села Жон Ильичевского сельского округа Абайского района (основной участок)**



Приложение 14  
к Плану по управлению  
пастбищами и их использованию  
по Абайскому району  
на 2022-2023 годы

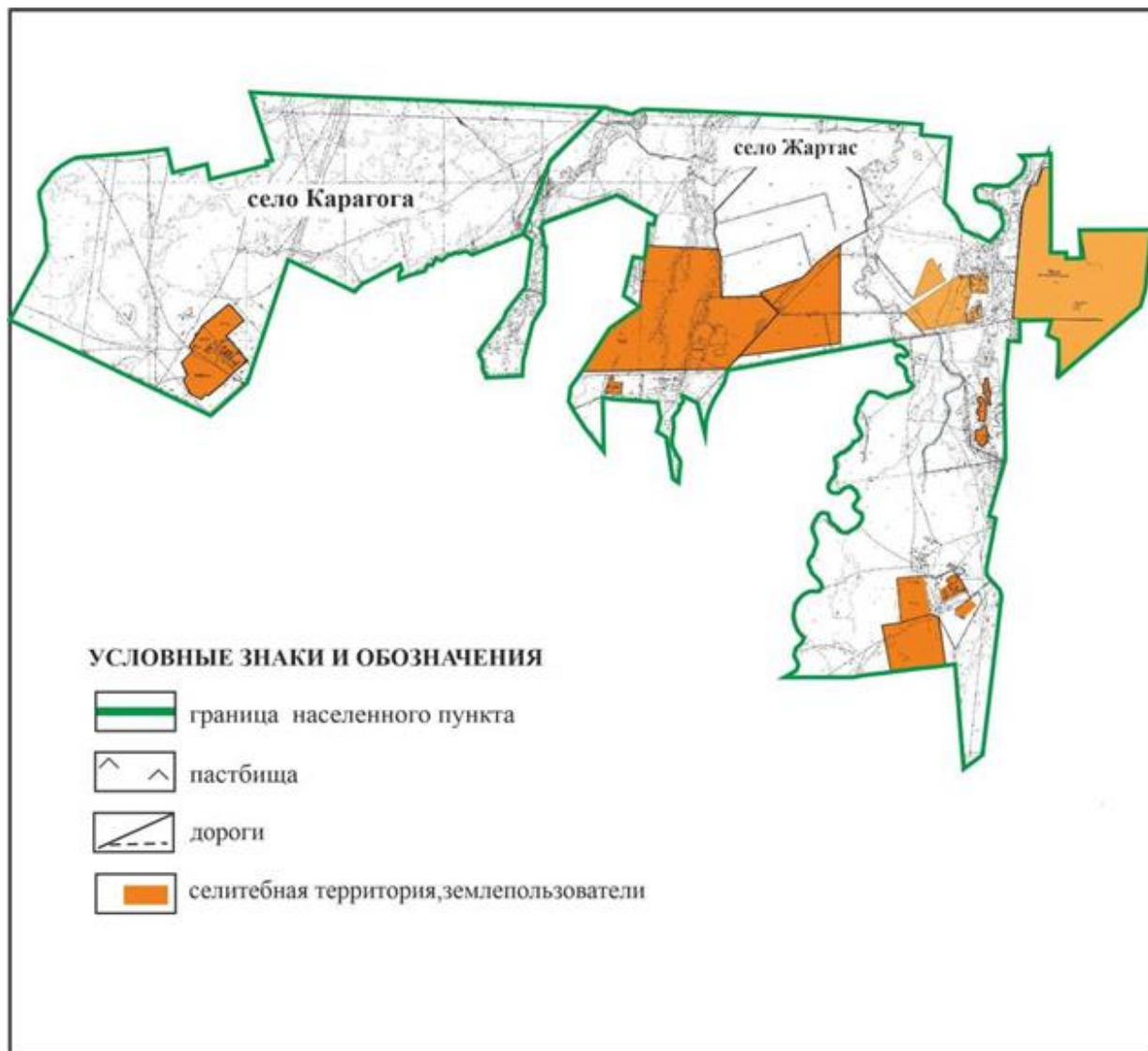
**Схема расположения пастбищ собственников земельных участков и землепользователей на территории села Жон Ильичевского сельского округа Абайского района**



Приложение 15  
к Плану по управлению  
пастбищами и их использованию  
по Абайскому району  
на 2022-2023 годы

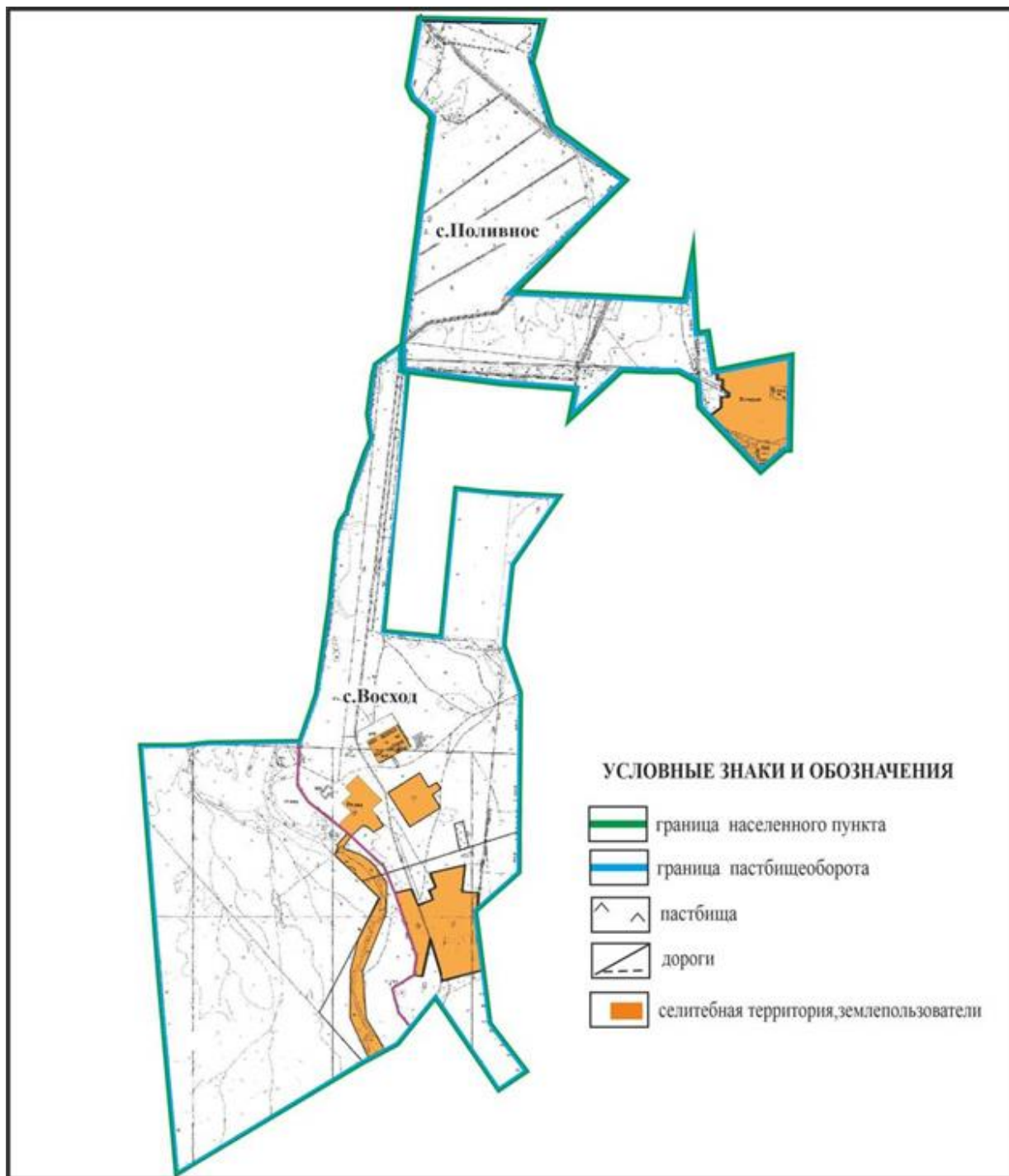
**Схема расположения пастбищ собственников земельных участков и землепользователей на территории сел Жартас и Каракога Карагандинского сельского округа Абайского района**





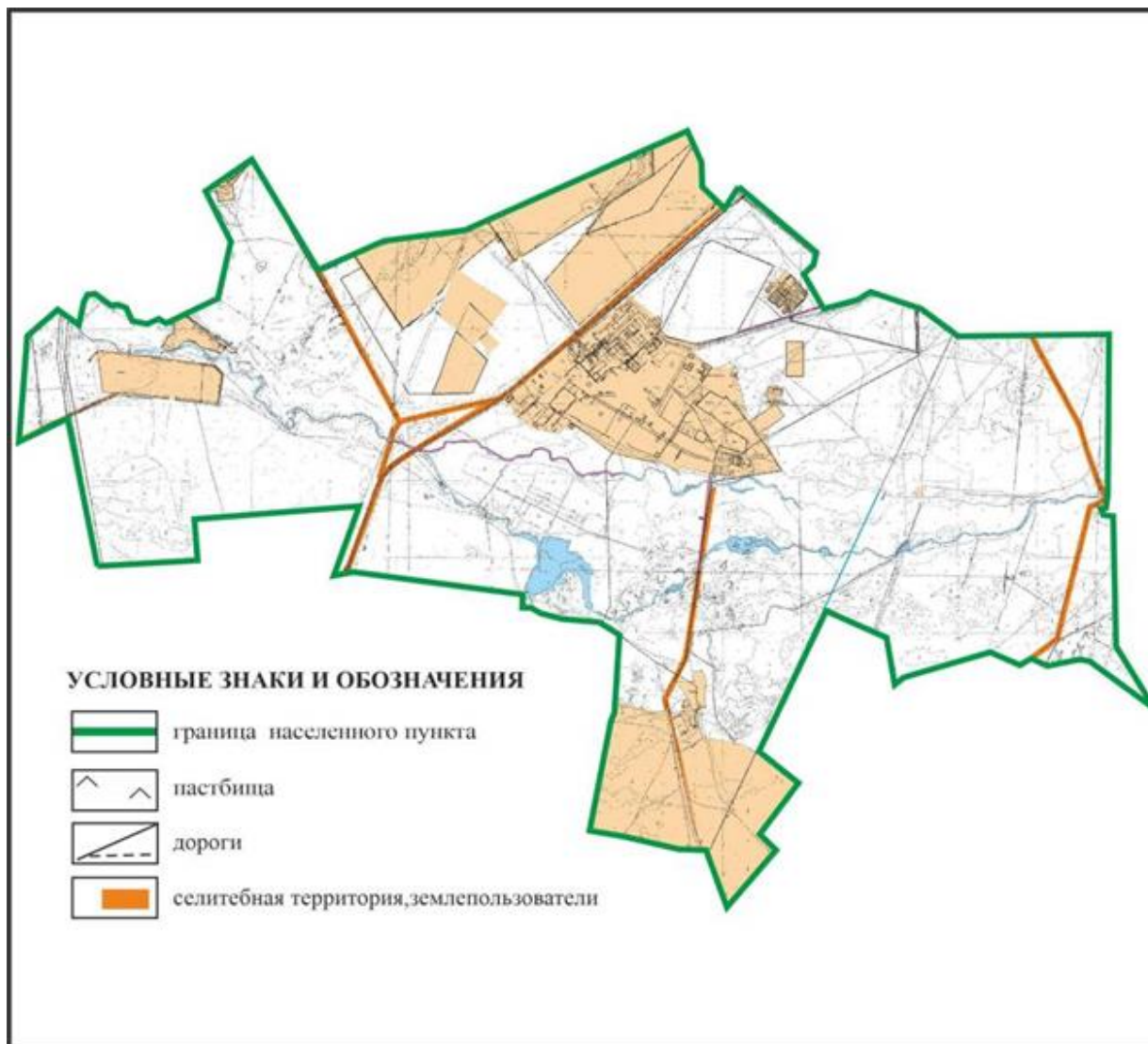
Приложение 16  
к Плану по управлению  
пастбищами и их использованию  
по Абайскому району  
на 2022-2023 годы

**Схема расположения пастбищ собственников земельных участков и землепользователей на территории сел Восход и Поливное Карагандинского сельского округа Абайского района**



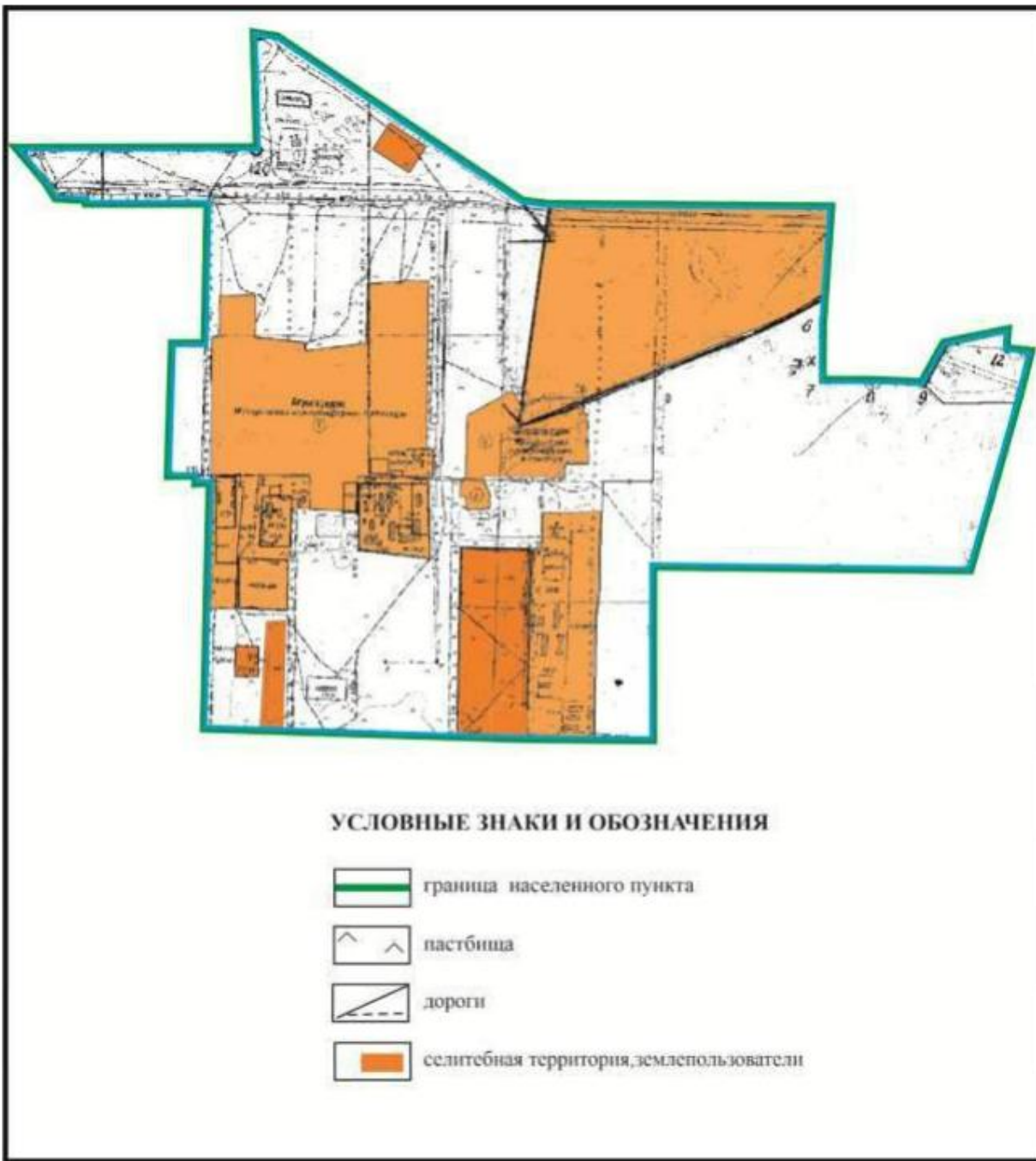
Приложение 17  
к Плану по управлению  
пастбищами и их использованию  
по Абайскому району  
на 2022-2023 годы

**Схема расположения пастбищ собственников земельных участков и землепользователей на территории села Дубовка Дубовского сельского округа Абайского района**



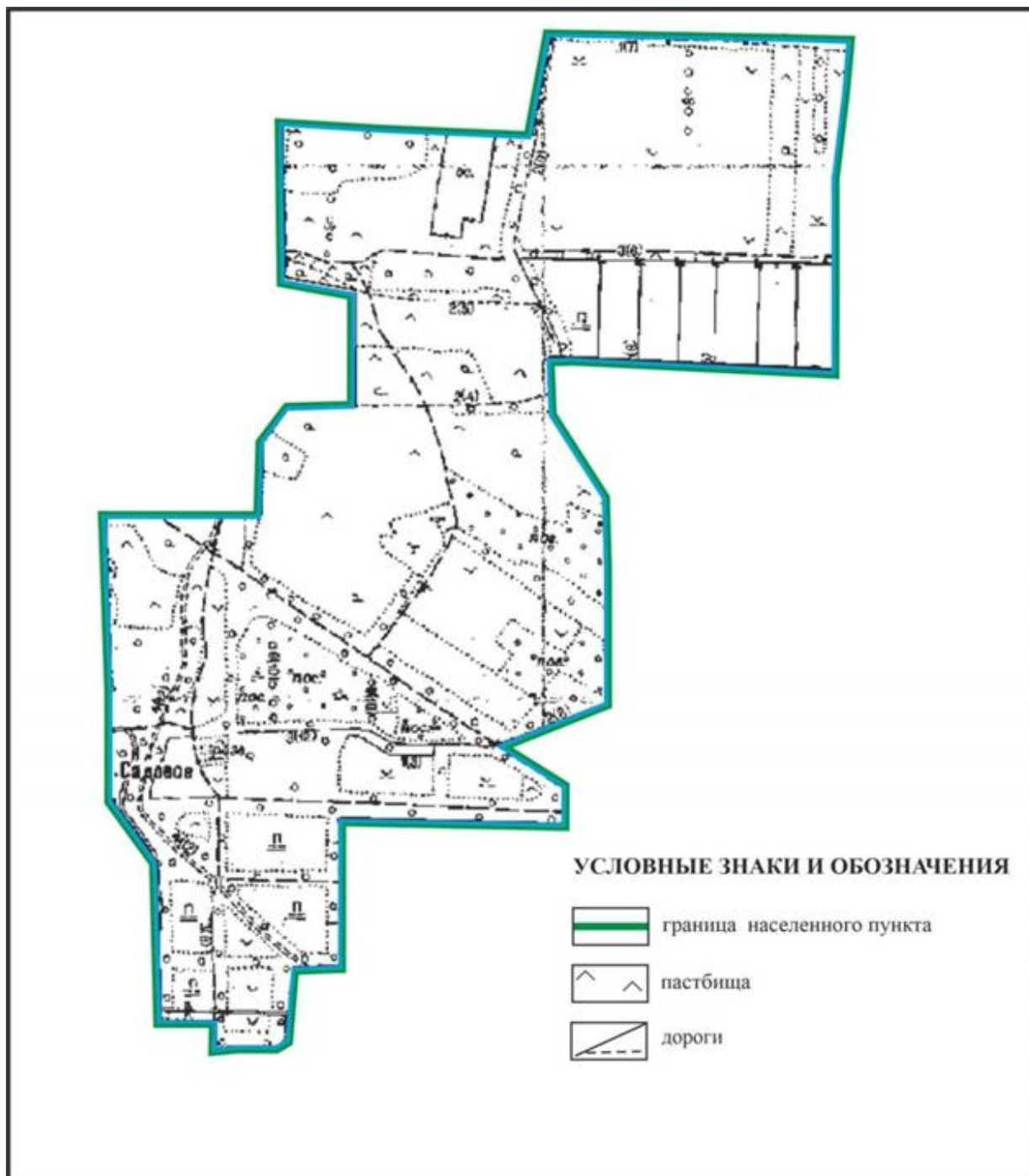
Приложение 18  
к Плану по управлению  
пастбищами и их использованию  
по Абайскому району  
на 2022-2023 годы

**Схема расположения пастбищ собственников земельных участков и землепользователей на территории села Агрогородок Мичуринского сельского округа Абайского района**



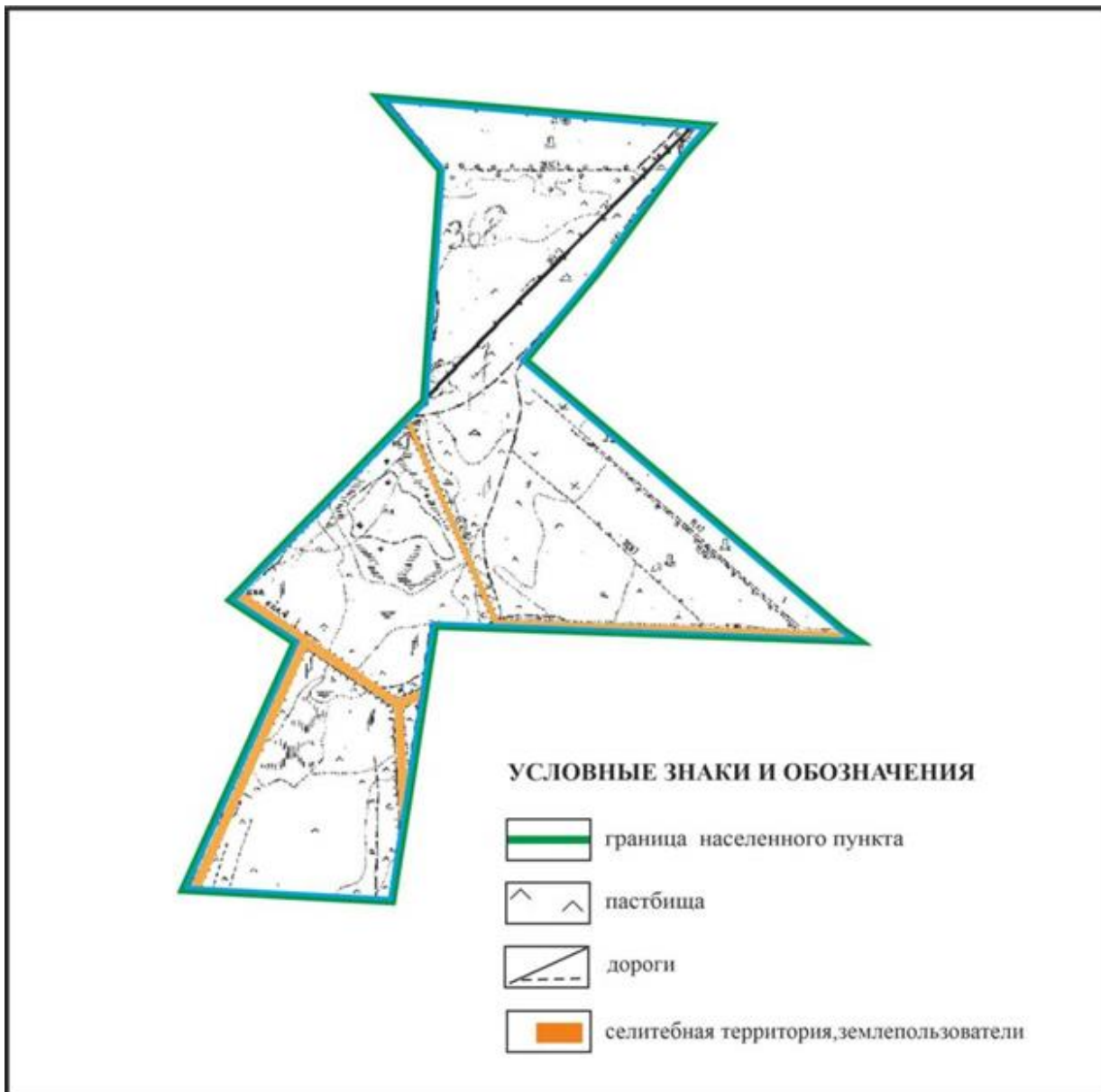
Приложение 19  
к Плану по управлению  
пастбищами и их использованию  
по Абайскому району  
на 2022-2023 годы

**Схема расположения пастбищ собственников земельных участков и землепользователей на территории села Садовое Мичуринского сельского округа Абайского района**



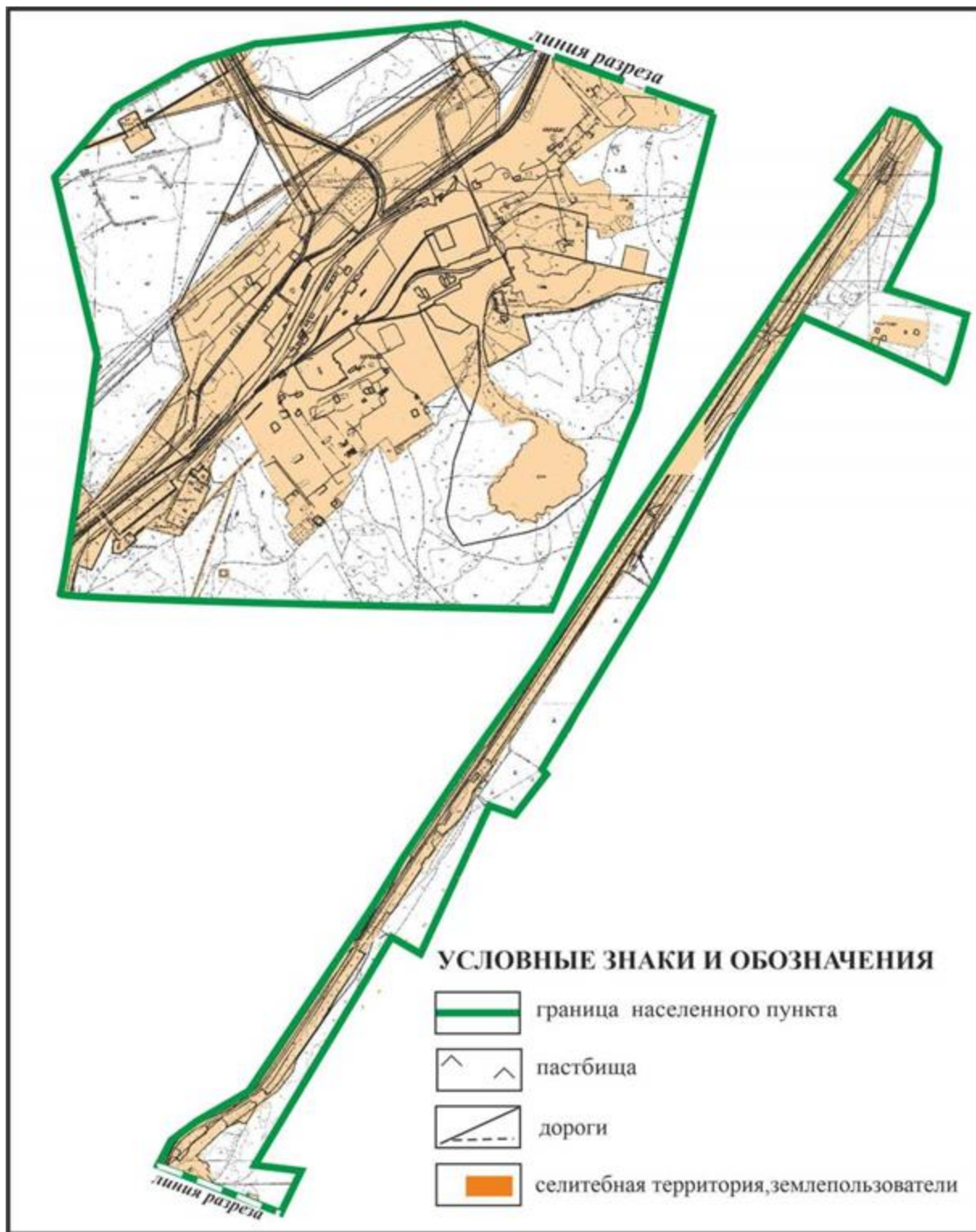
Приложение 20  
к Плану по управлению  
пастбищами и их использованию  
по Абайскому району  
на 2022-2023 годы

**Схема расположения пастбищ собственников земельных участков и землепользователей на территории села Ягодное Мичуринского сельского округа Абайского района**



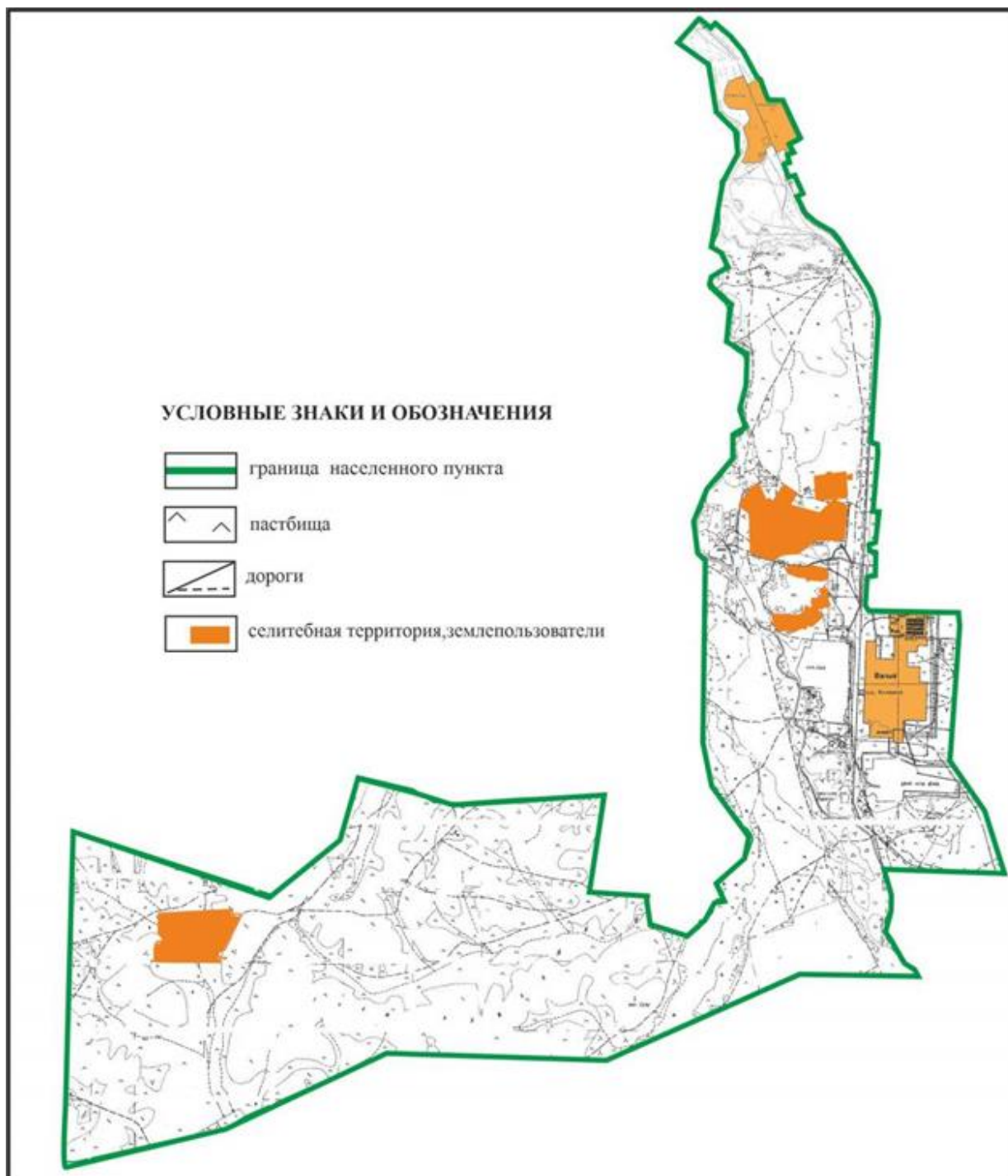
Приложение 21  
к Плану по управлению  
пастбищами и их использованию  
по Абайскому району  
на 2022-2023 годы

**Схема расположения пастбищ собственников земельных участков и землепользователей на территории поселка Карабас Абайского района**



Приложение 22  
к Плану по управлению  
пастбищами и их использованию  
по Абайскому району  
на 2022-2023 годы

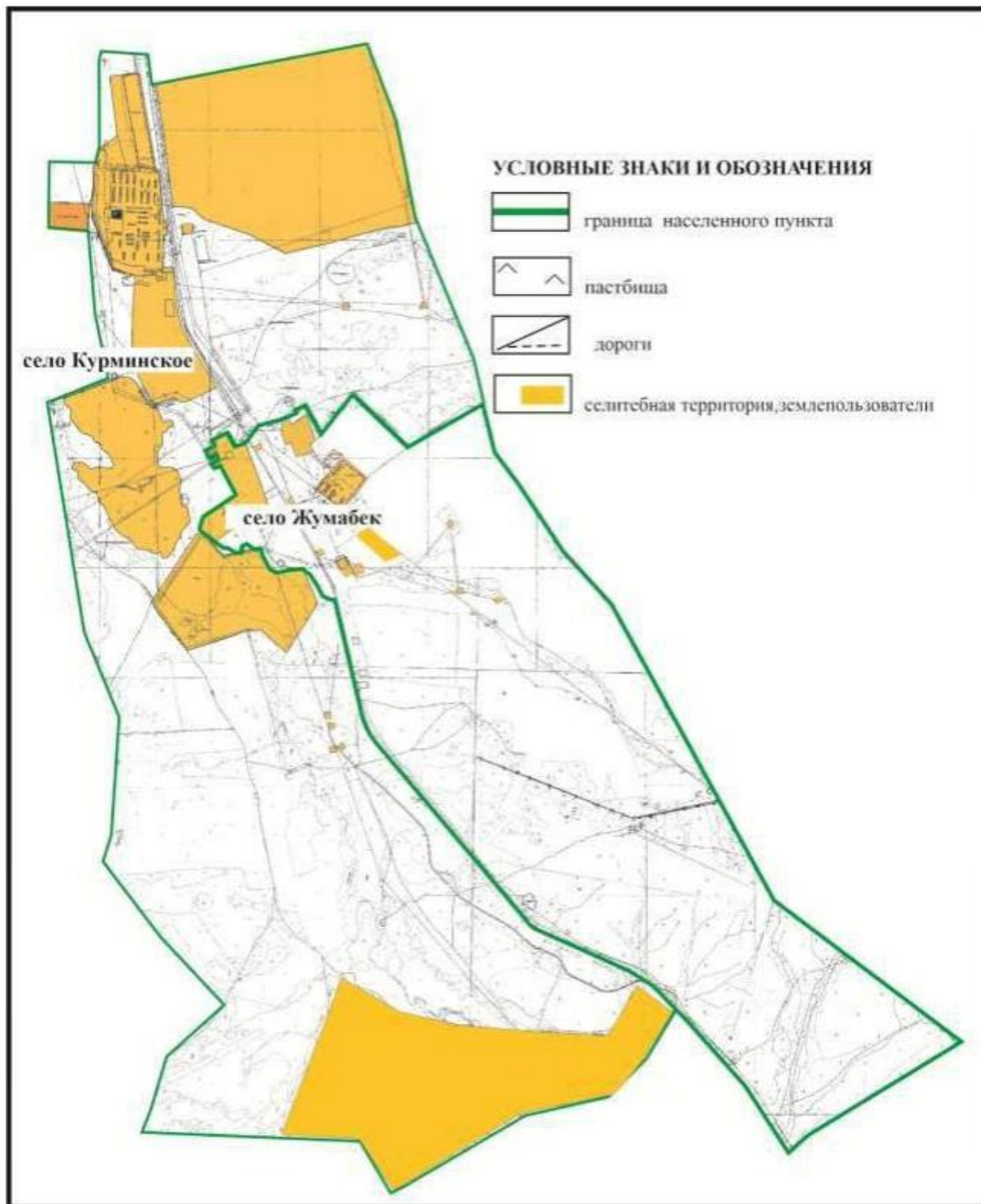
**Схема расположения пастбищ собственников земельных участков и землепользователей на территории поселка Южный Абайского района**



Приложение 23  
к Плану по управлению  
пастбищами и их использованию  
по Абайскому району  
на 2022-2023 годы

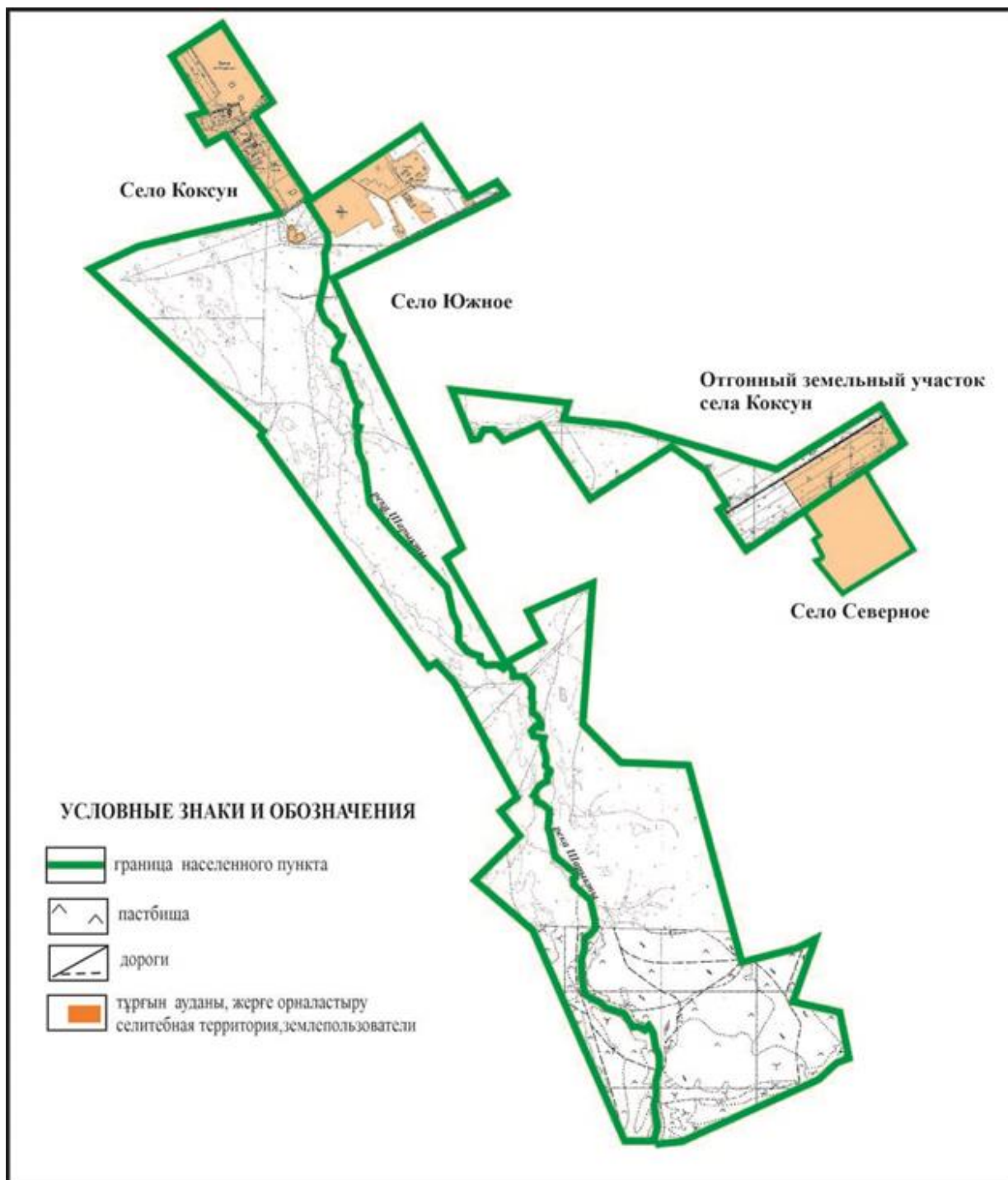
**Схема расположения пастбищ собственников земельных участков и землепользователей на территории сел Курма и Жумабек Курминского сельского округа Абайского района**





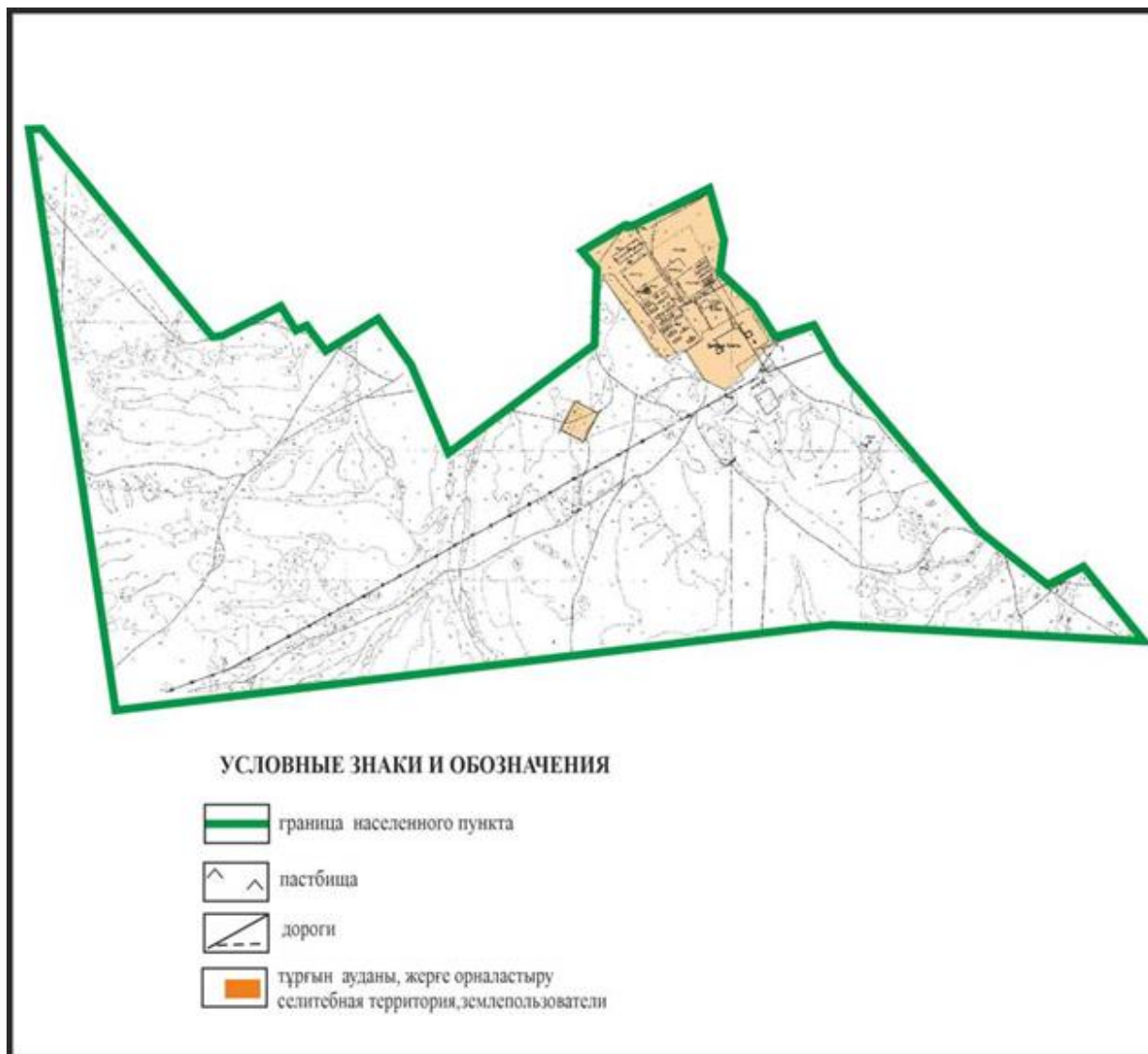
Приложение 24  
к Плану по управлению  
пастбищами и их использованию  
по Абайскому району  
на 2022-2023 годы

**Схема расположения пастбищ собственников земельных участков и землепользователей на территории сел Коксу, Южное и Северное Коксунского сельского округа Абайского района**



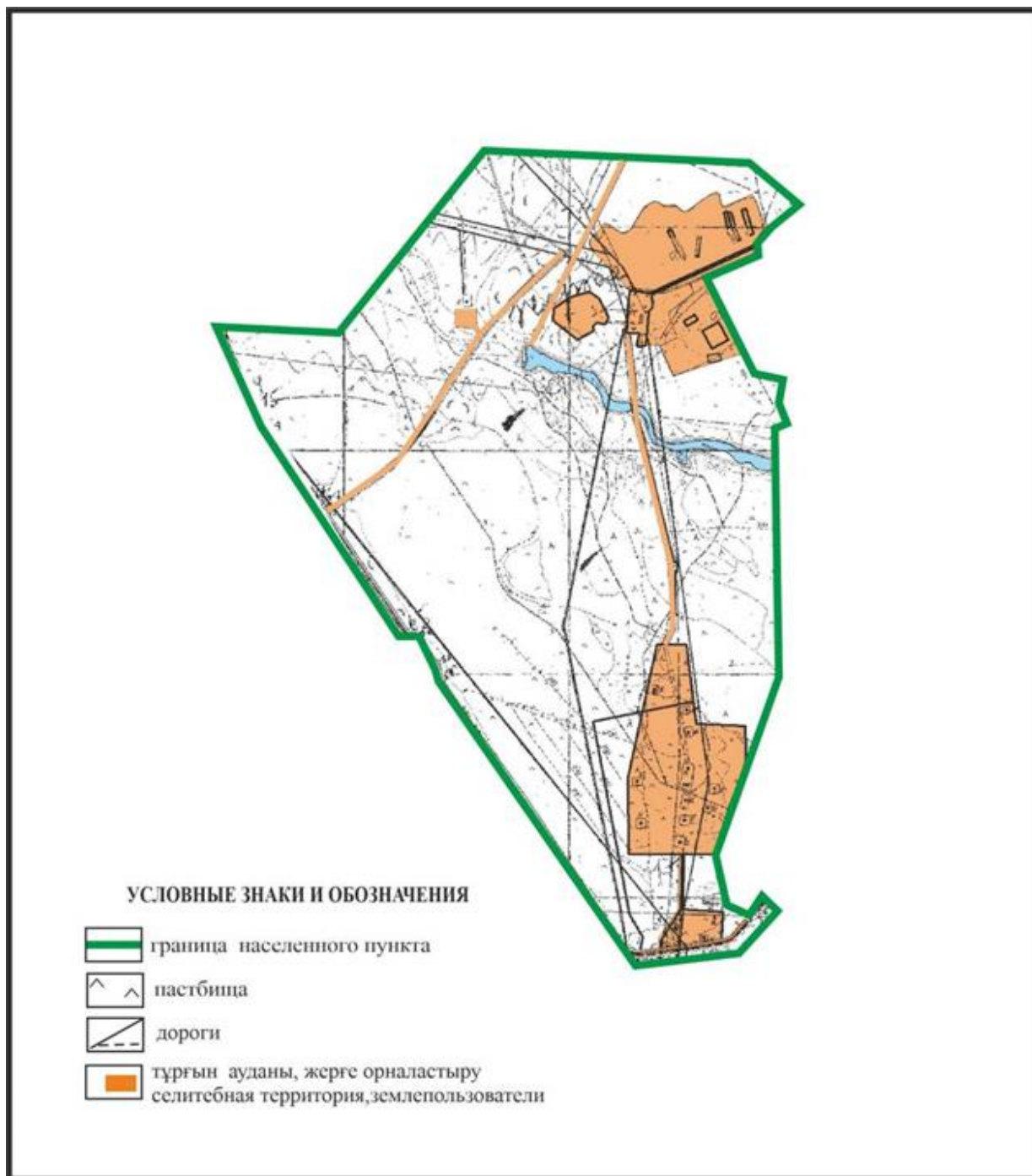
Приложение 25  
к Плану по управлению  
пастбищами и их использованию  
по Абайскому району  
на 2022-2023 годы

**Схема расположения пастбищ собственников земельных участков и землепользователей на территории села Зеленые Ключи Коксунского сельского округа Абайского района**



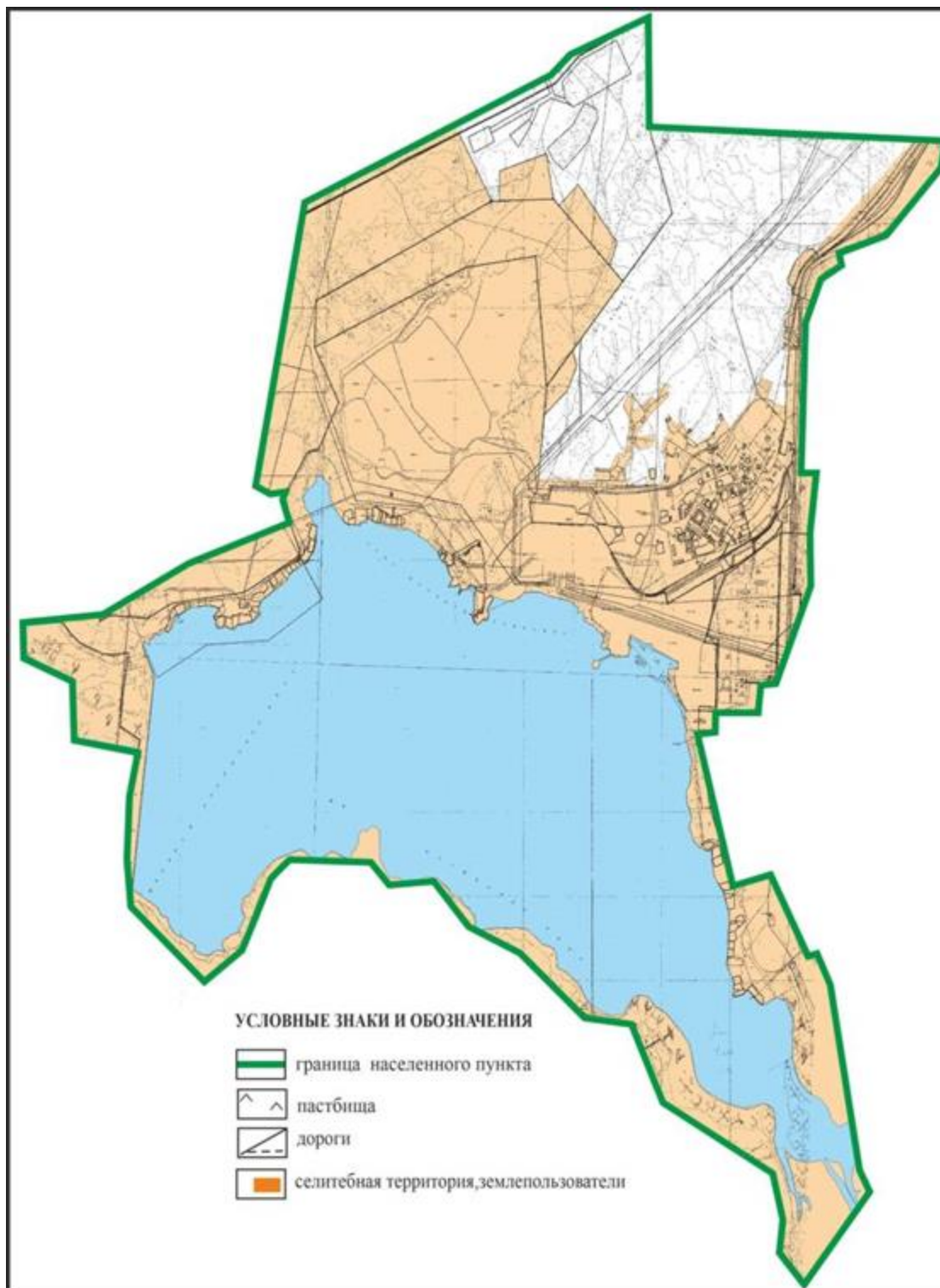
Приложение 26  
к Плану по управлению  
пастбищами и их использованию  
по Абайскому району  
на 2022-2023 годы

**Схема расположения пастбищ собственников земельных участков и землелпользователей на территории села Жартас Коксунского сельского округа Абайского района**



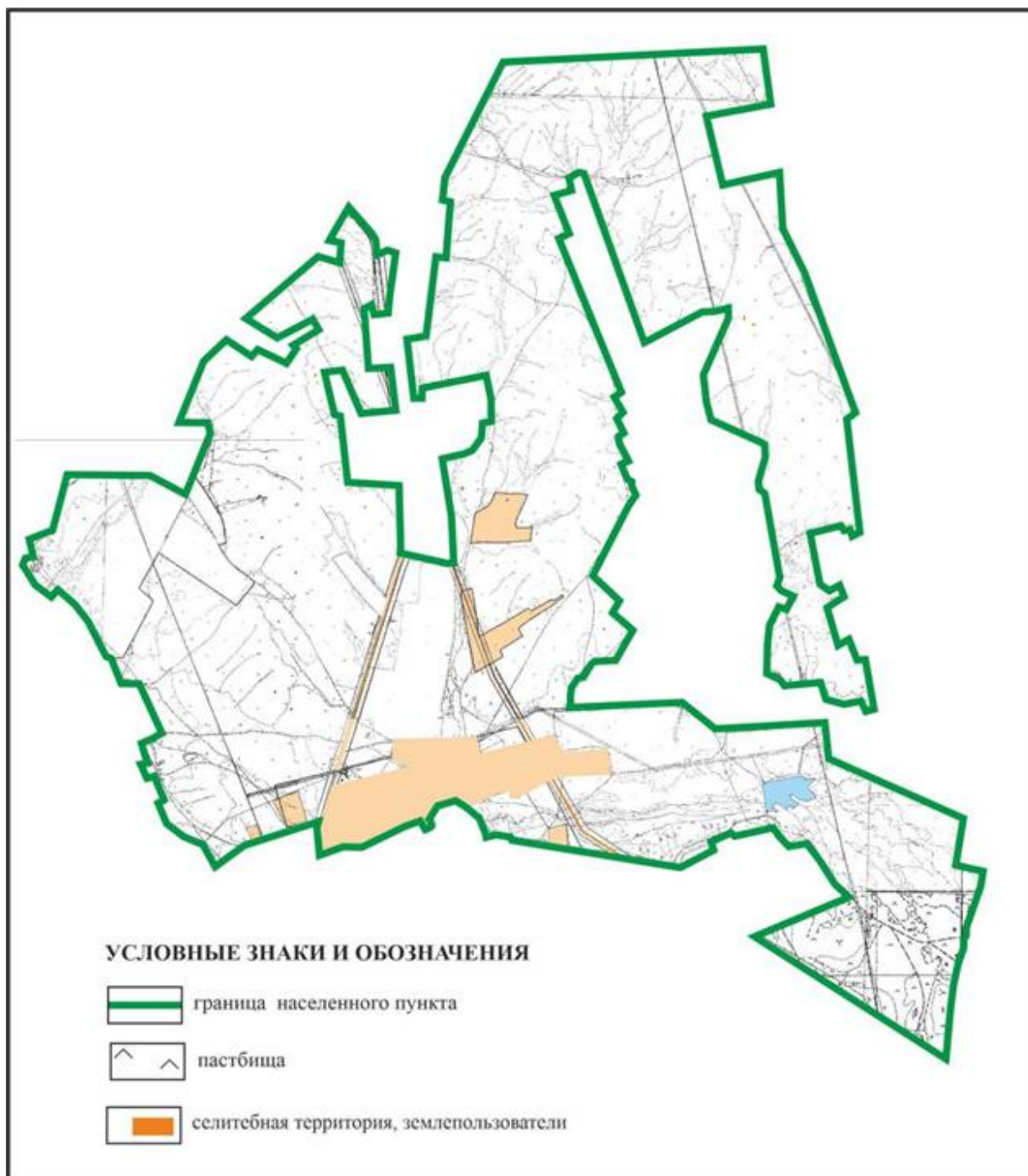
Приложение 27  
к Плану по управлению  
пастбищами и их использованию  
по Абайскому району  
на 2022-2023 годы

**Схема расположения пастбищ собственников земельных участков и землекөпөзделетелі на территории поселка Топар Абайского района**



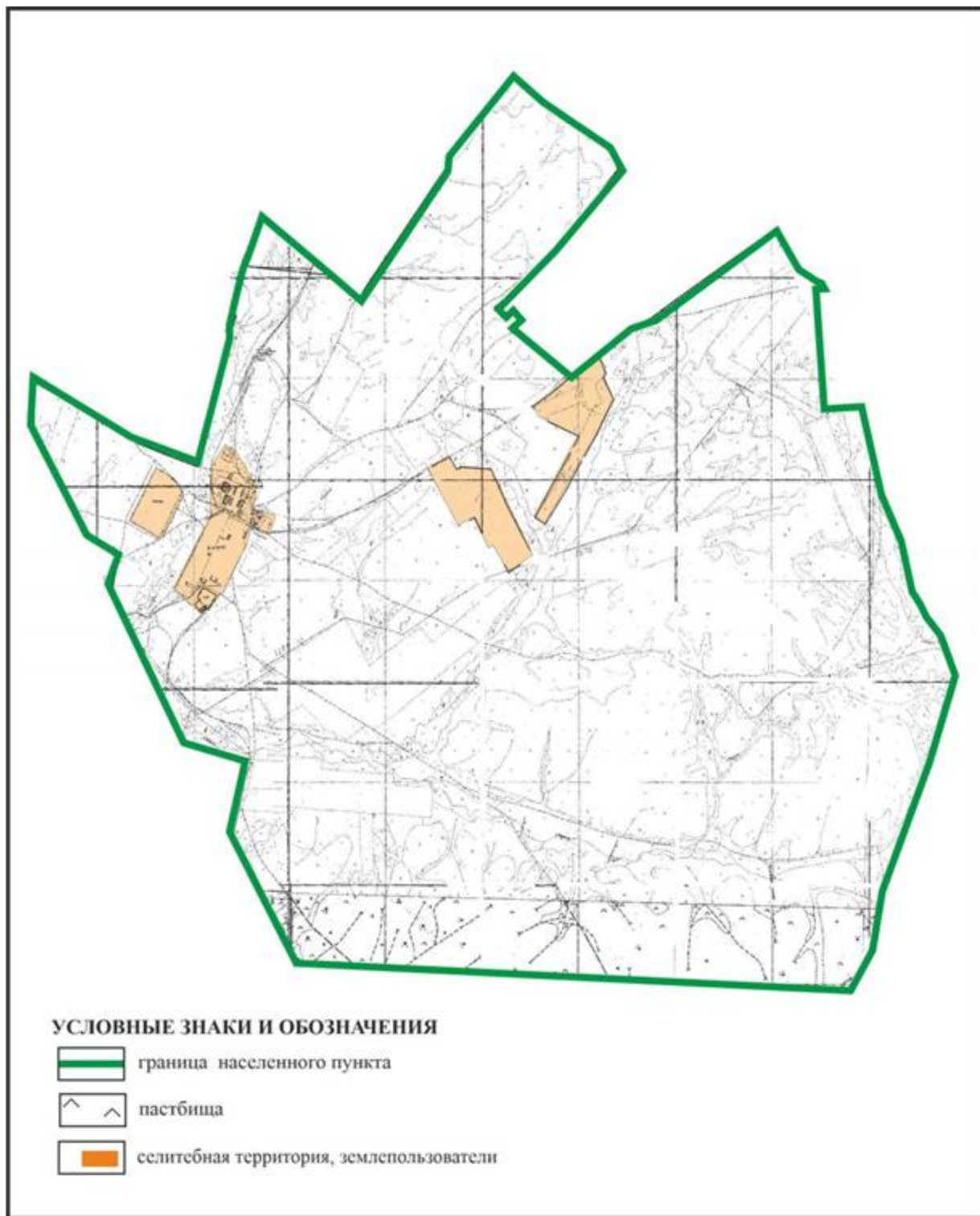
Приложение 28  
к Плану по управлению  
пастбищами и их использованию  
по Абайскому району  
на 2022-2023 годы

**Схема расположения пастбищ собственников земельных участков и землепользователей на территории села Кулайгыр Кулайгырского сельского округа Абайского района**



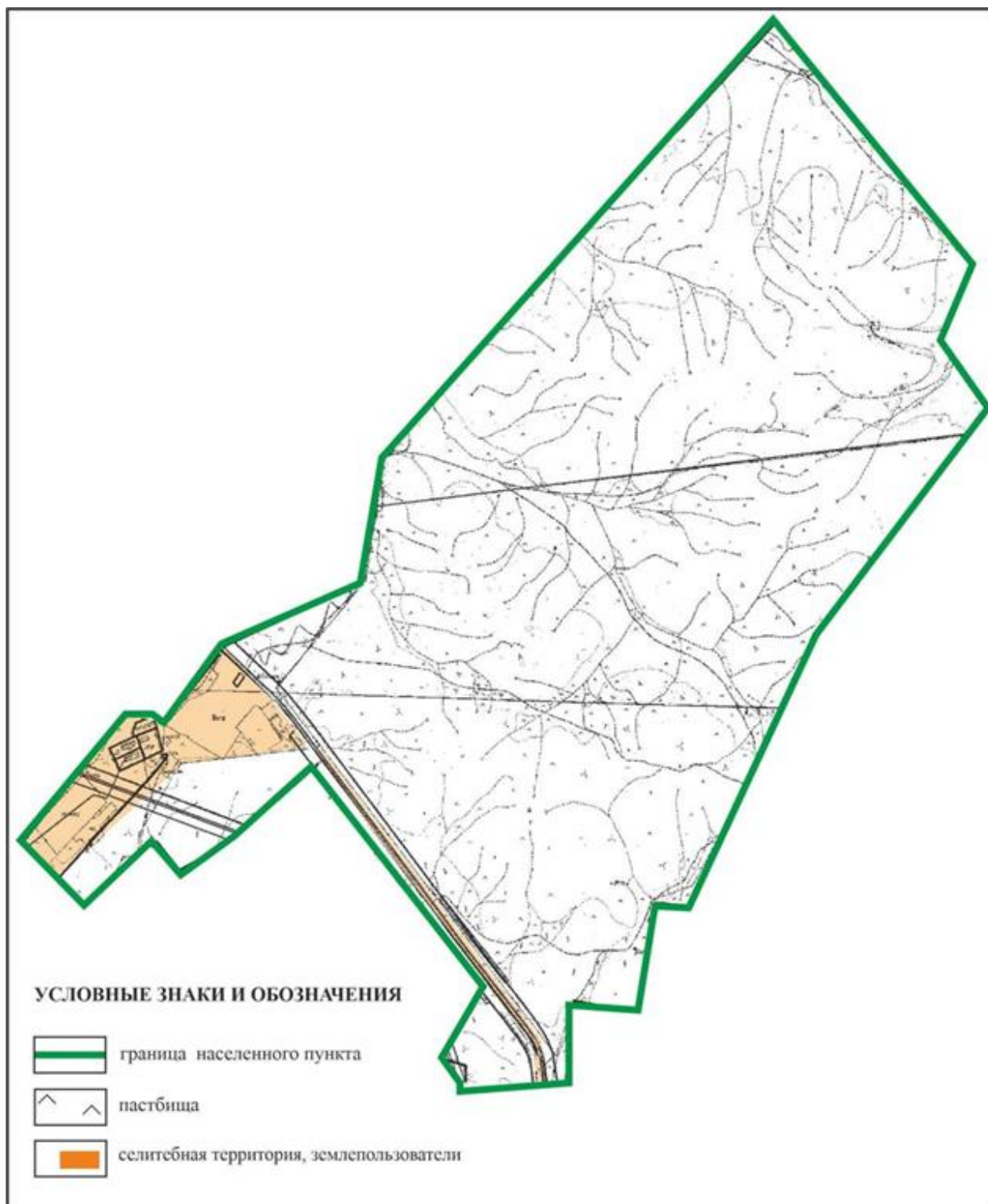
Приложение 29  
к Плану по управлению  
пастбищами и их использованию  
по Абайскому району  
на 2022-2023 годы

**Схема расположения пастбищ собственников земельных участков и землепользователей на территории села Жаманжол Кулаайгырского сельского округа Абайского района**



Приложение 30  
к Плану по управлению  
пастбищами и их использованию  
по Абайскому району  
на 2022-2023 годы

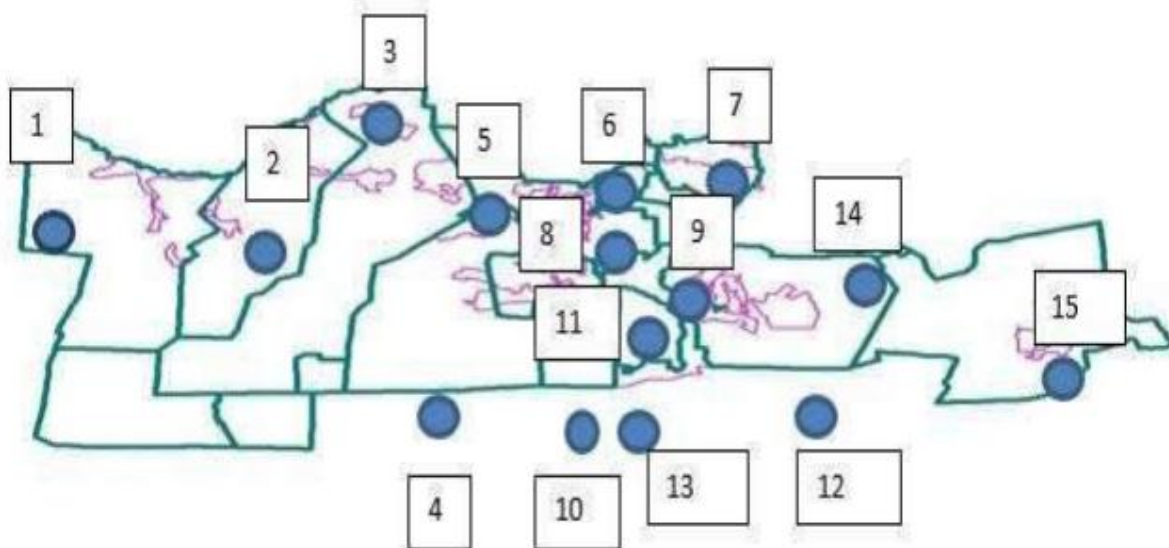
**Схема расположения пастбищ собственников земельных участков и землепользователей на территории села Ялта Кулаайгырского сельского округа Абайского района**



Приложение 31  
к Плану по управлению  
пастбищами и их использованию  
по Абайскому району  
на 2022-2023 годы

**Схема пастбищеоборотов на землях населенных пунктов по Абайскому району на 2022-2023 годы**

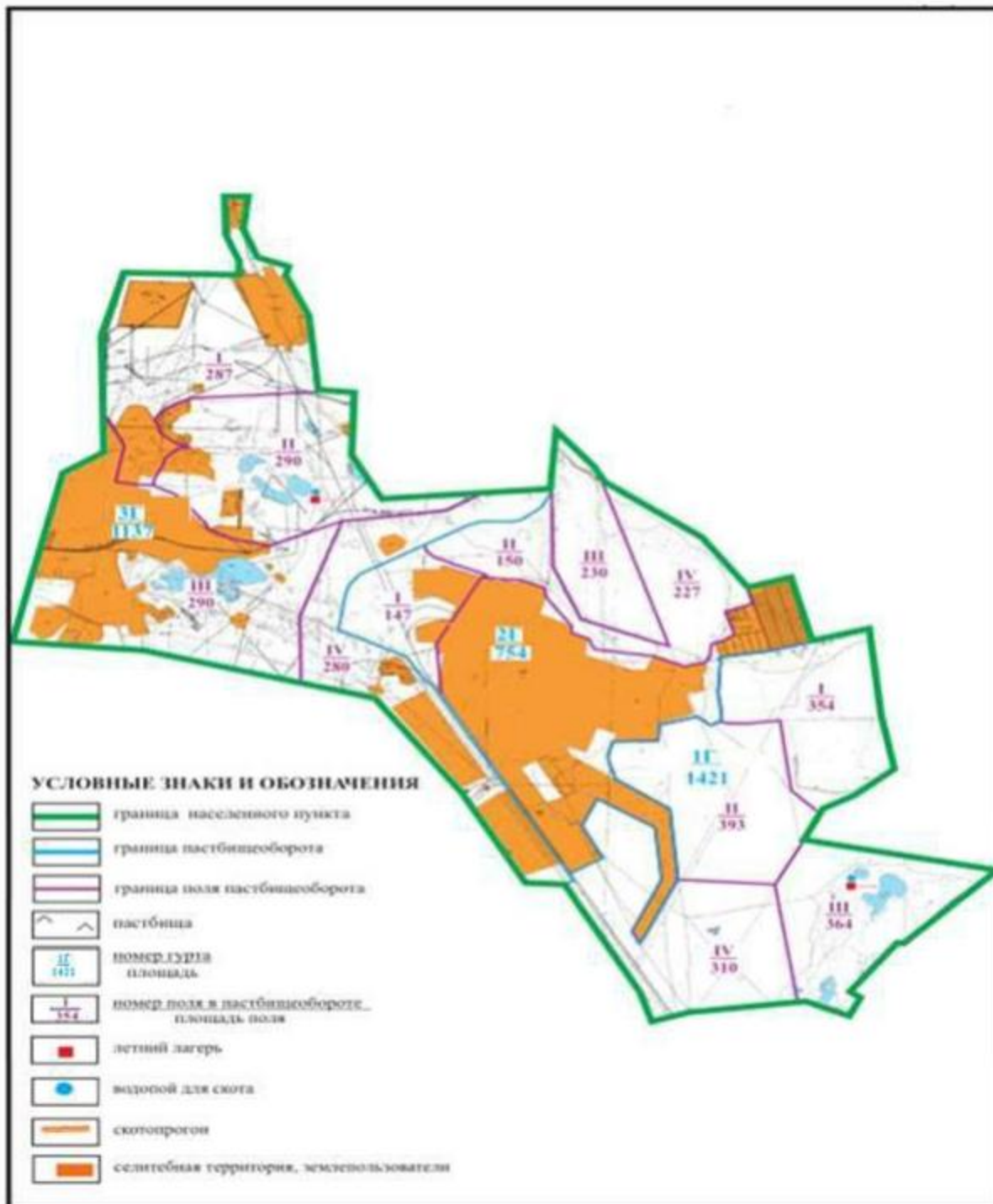




- 1 - Есенгельдинский сельский округ
- 2 - Самарский сельский округ
- 3 - Дзержинский сельский округ
- 4 - Ильичевский сельский округ
- 5 - Карагандинский сельский округ
- 6 - Мичуринский сельский округ
- 7 - Дубовский сельский округ
- 8 - город Абай
- 9 - поселок Карабас
- 10- Коксунский сельский округ
- 11 - поселок Топар
- 12 - Кулайгырский сельский округ
- 13 - поселок Южный
- 14 - Курминский сельский округ
- 15 - Акбастауский сельский округ

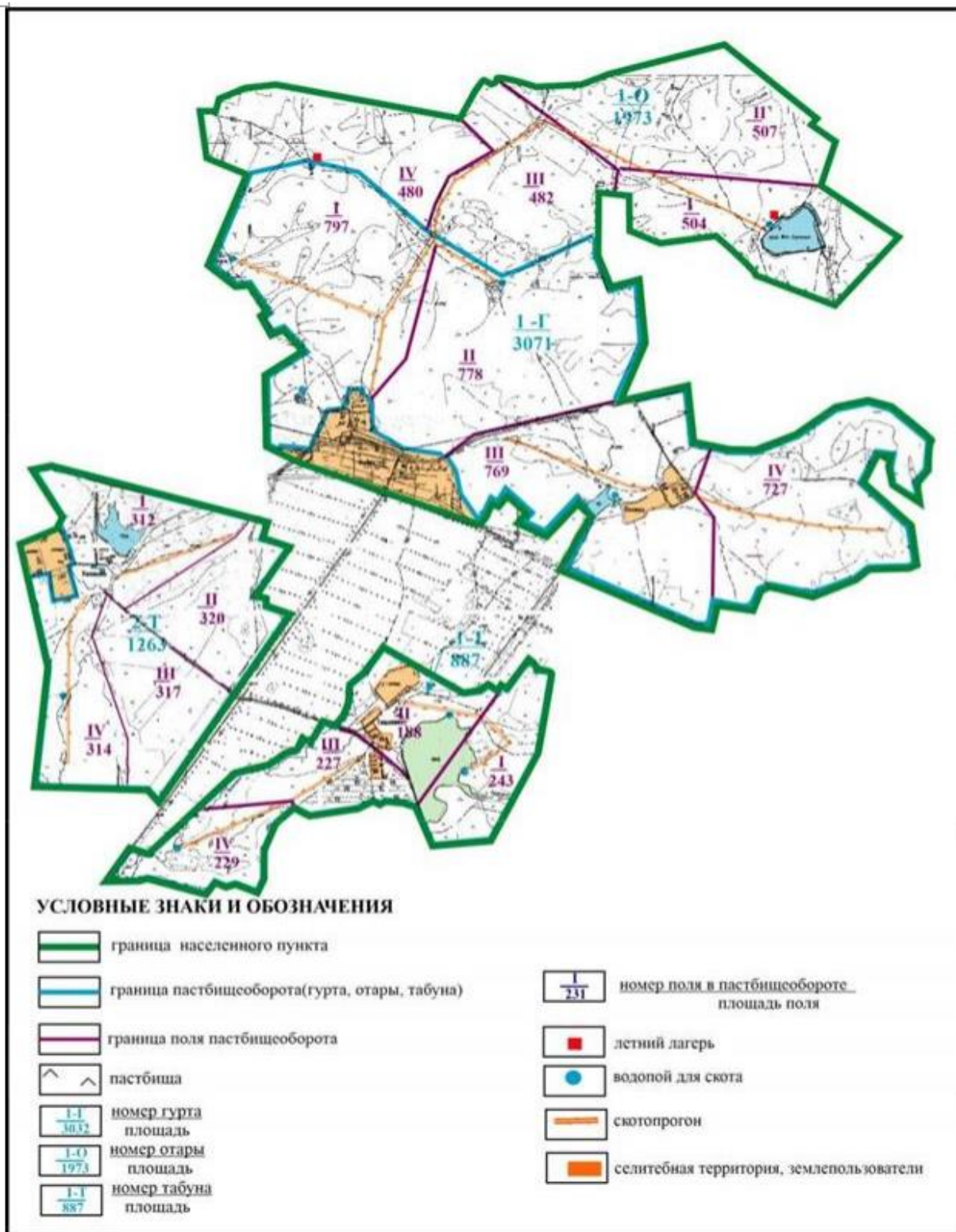
Приложение 32  
к Плану по управлению  
пастбищами и их использованию  
по Абайскому району  
на 2022-2023 годы

**Схема внешних и внутренних границ и площадей пастбищ, объектов пастбищной инфраструктуры в границах города Абай Абайского района**



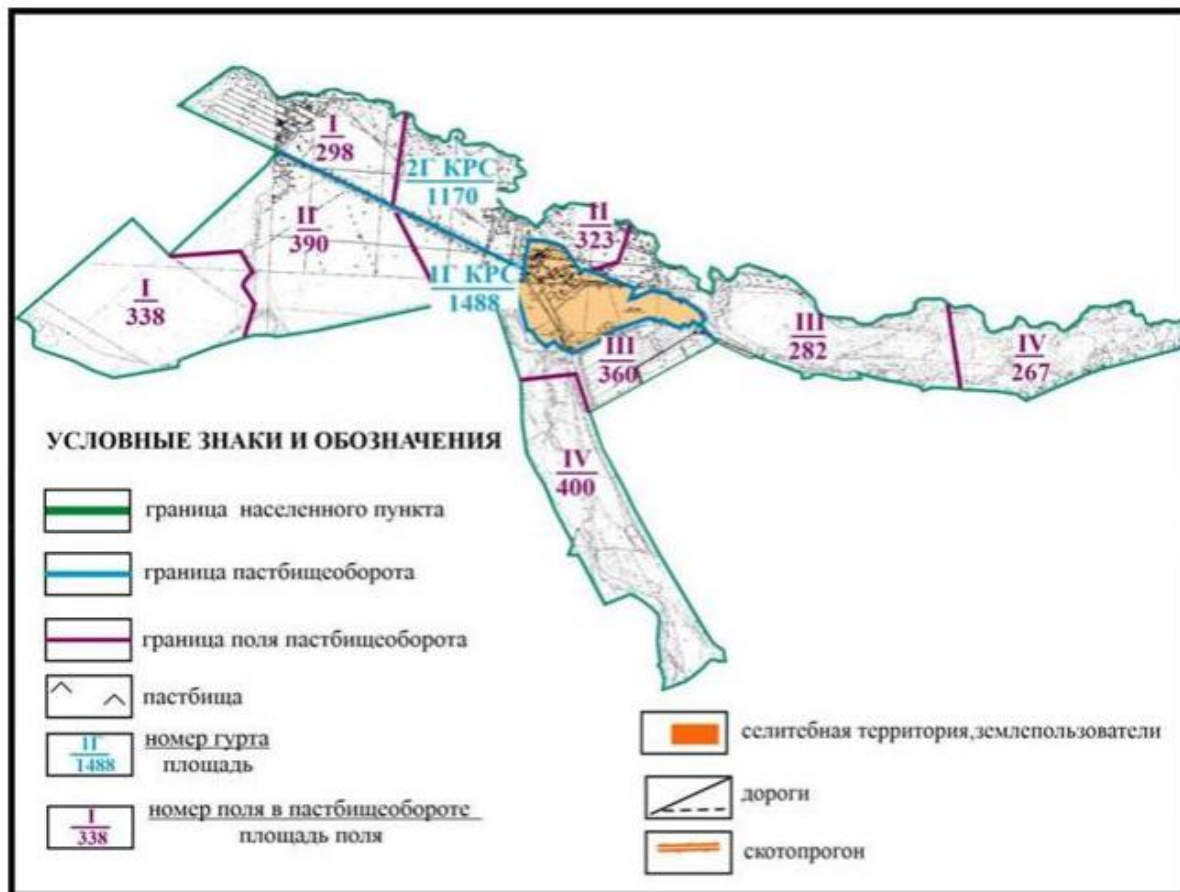
Приложение 33  
к Плану по управлению  
пастбищами и их использованию  
по Абайскому району  
на 2022-2023 годы

**Схема внешних и внутренних границ и площадей пастбищ, объектов пастбищной инфраструктуры в границах села Акбастау Акбастауского сельского округа Абайского района**



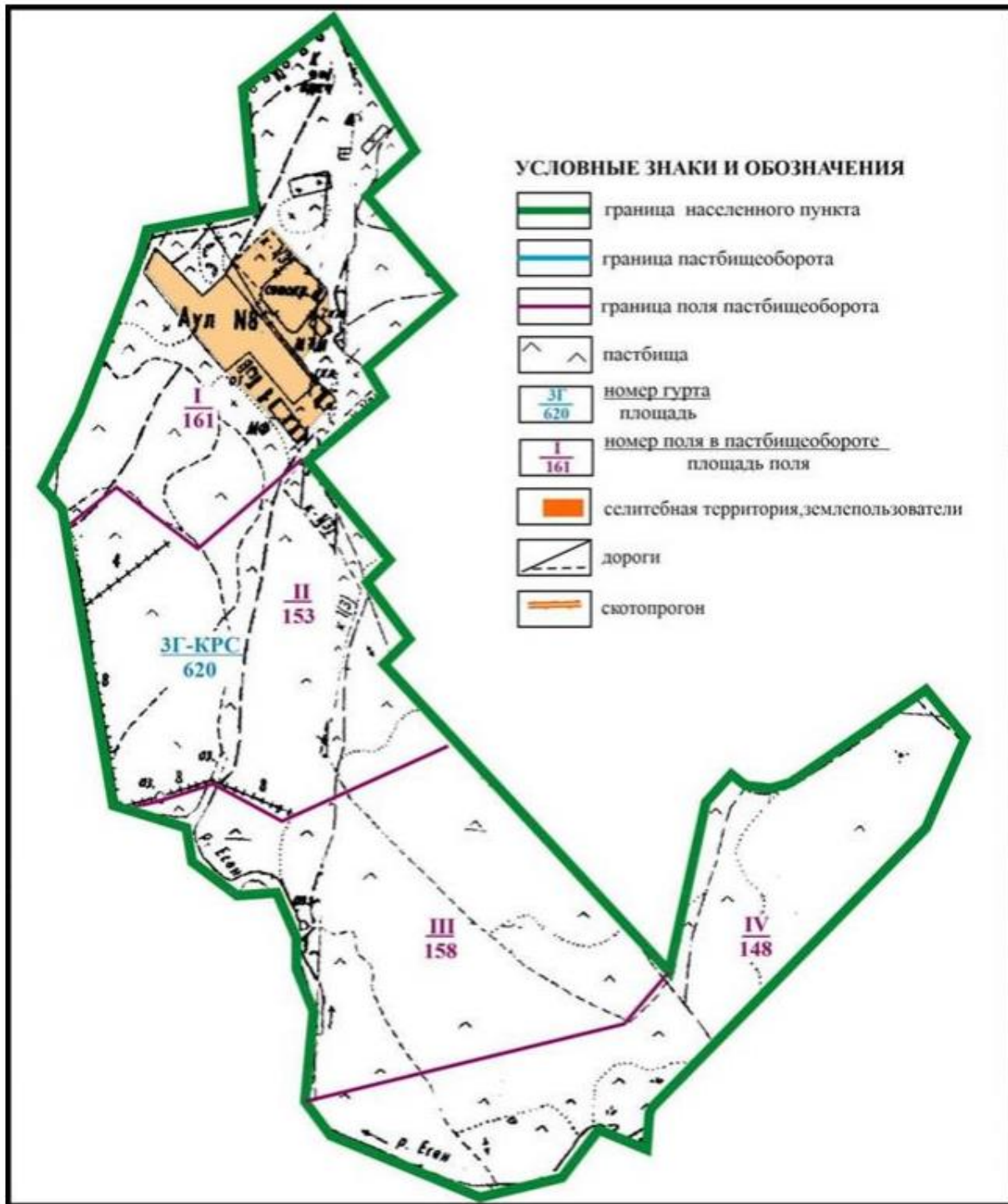
Приложение 34  
к Плану по управлению  
пастбищами и их использованию  
по Абайскому району  
на 2022-2023 годы

**Схема внешних и внутренних границ и площадей пастбищ, объектов пастбищной инфраструктуры в границах села Есенгельды Есенгельдинского сельского округа Абайского района (основной участок)**



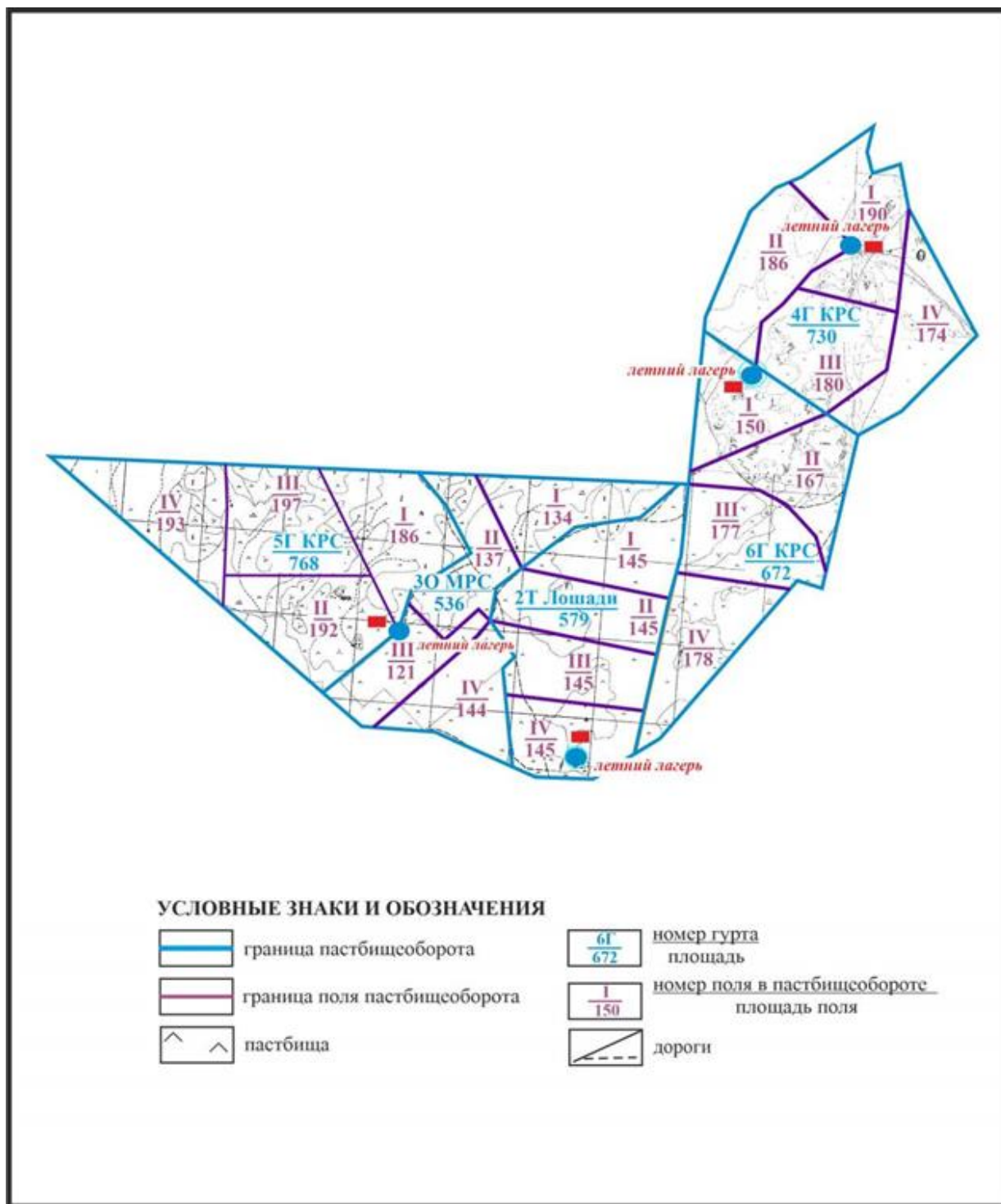
Приложение 35  
к Плану по управлению  
пастбищами и их использованию  
по Абайскому району  
на 2022-2023 годы

**Схема внешних и внутренних границ и площадей пастбищ, объектов пастбищной инфраструктуры в границах села Есенгельды Есенгельдинского сельского округа Абайского района (чересполосный участок)**



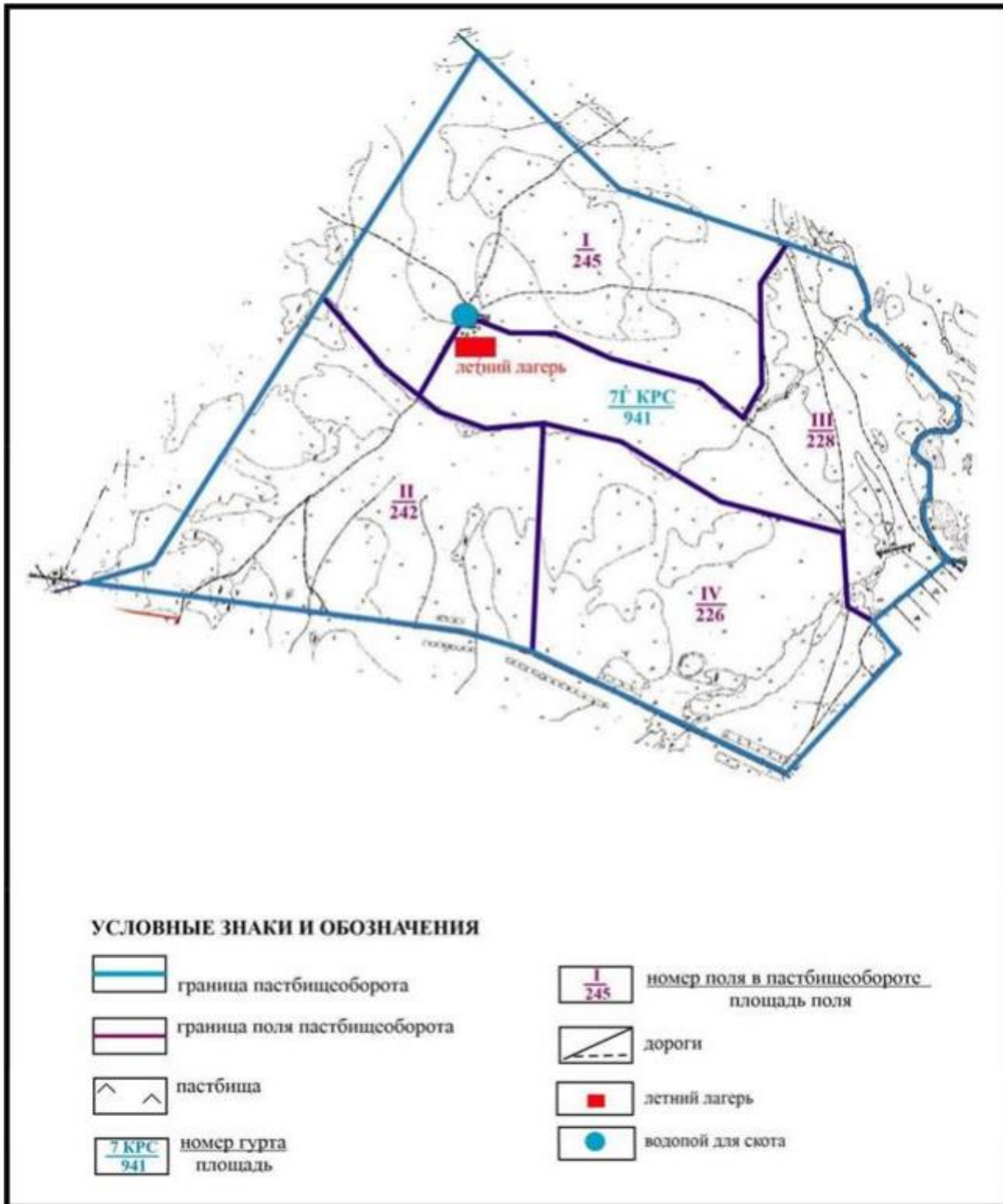
Приложение 36  
к Плану по управлению  
пастбищами и их использованию  
по Абайскому району  
на 2022-2023 годы

**Схема внешних и внутренних границ и площадей пастбищ, объектов пастбищной инфраструктуры села Есенгельды на землях запаса Есенгельдинского сельского округа Абайского района**



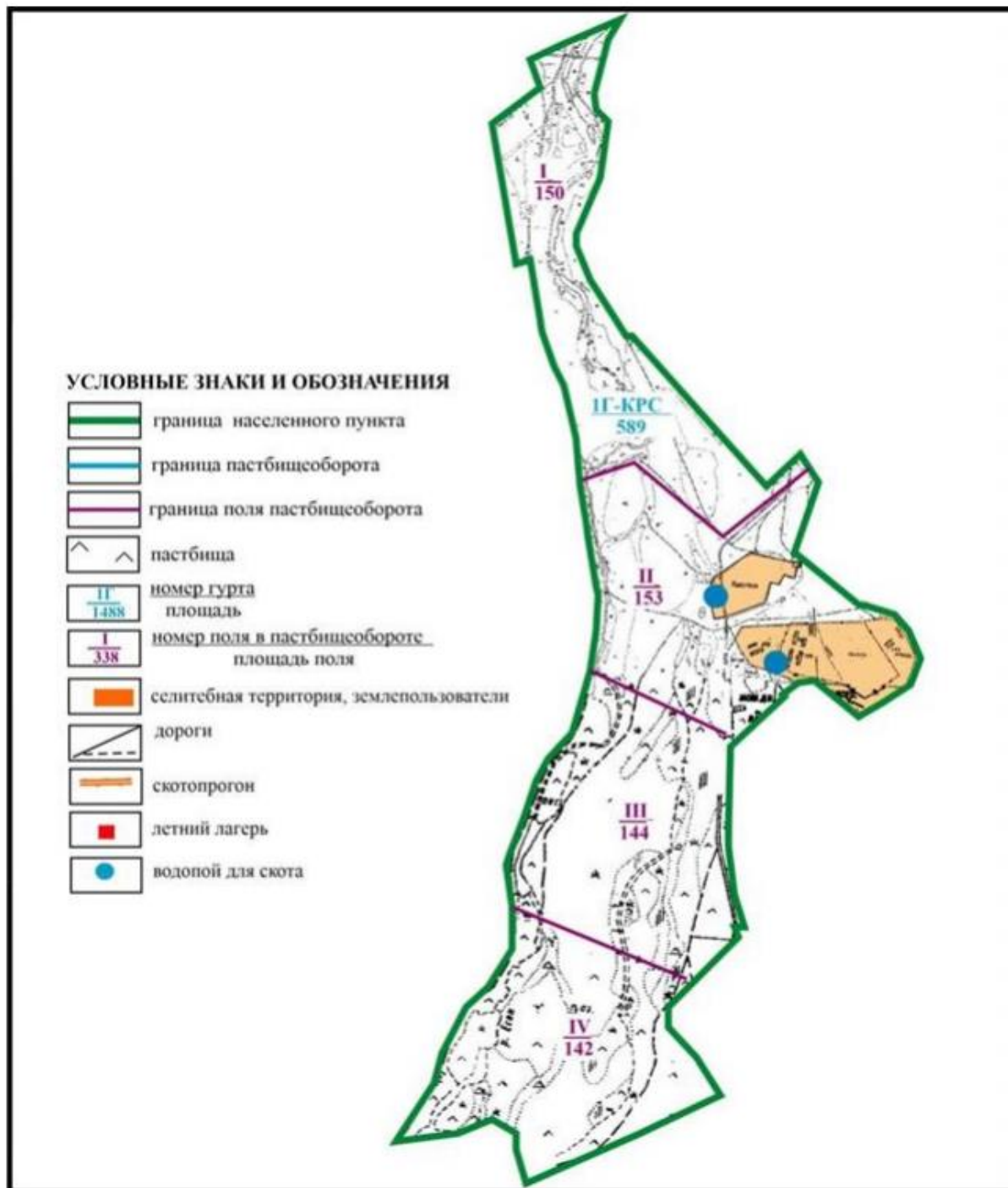
Приложение 37  
к Плану по управлению  
пастбищами и их использованию  
по Абайскому району  
на 2022-2023 годы

**Схема внешних и внутренних границ и площадей пастбищ, объектов пастбищной инфраструктуры села Есенгельды на землях запаса Есенгельдинского сельского округа Абайского района**



Приложение 38  
к Плану по управлению  
пастбищами и их использованию  
по Абайскому району  
на 2022-2023 годы

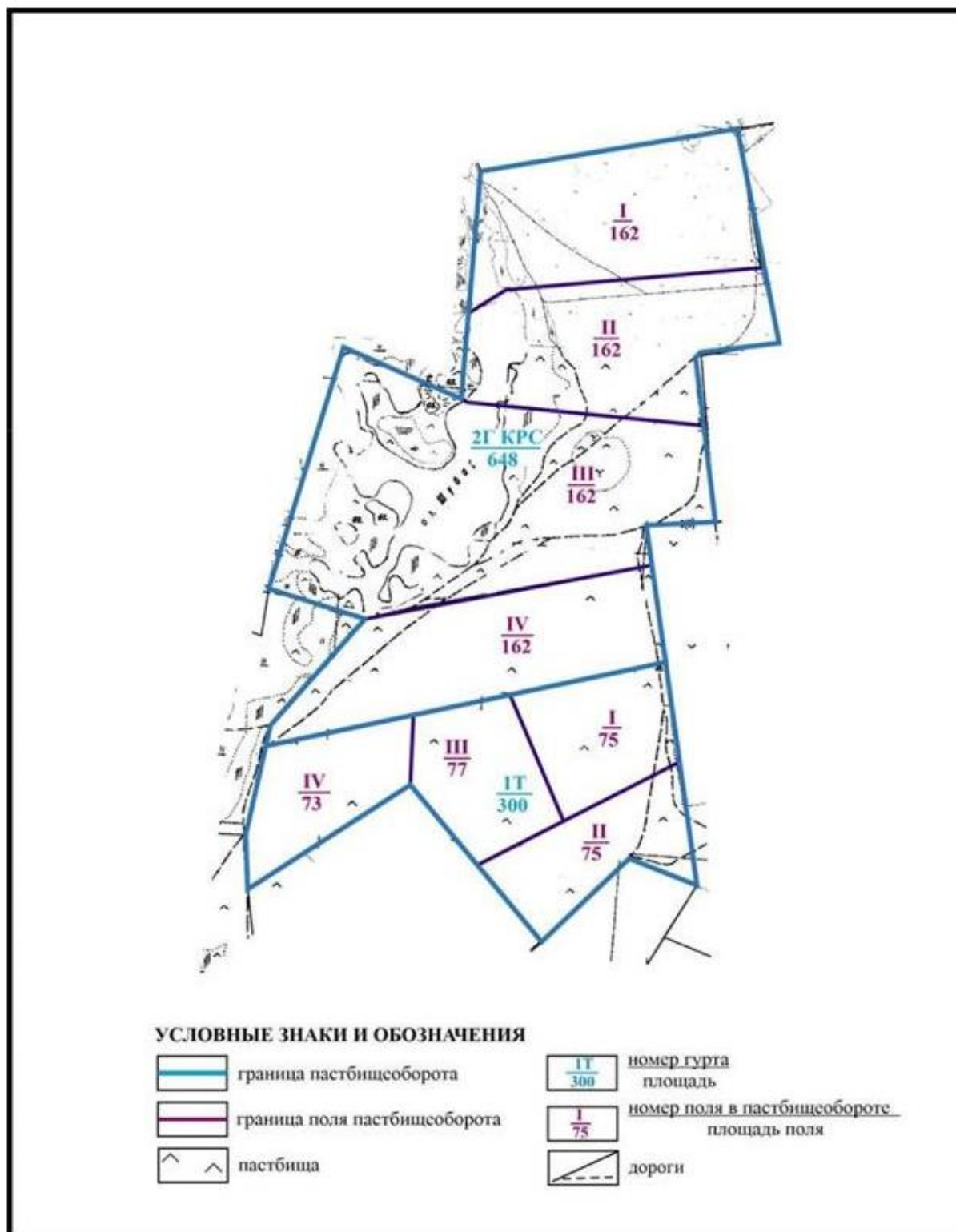
Схема внешних и внутренних границ и площадей пастбищ, объектов пастбищной инфраструктуры в границах села Пахотное Есенгельдинского сельского округа Абайского района



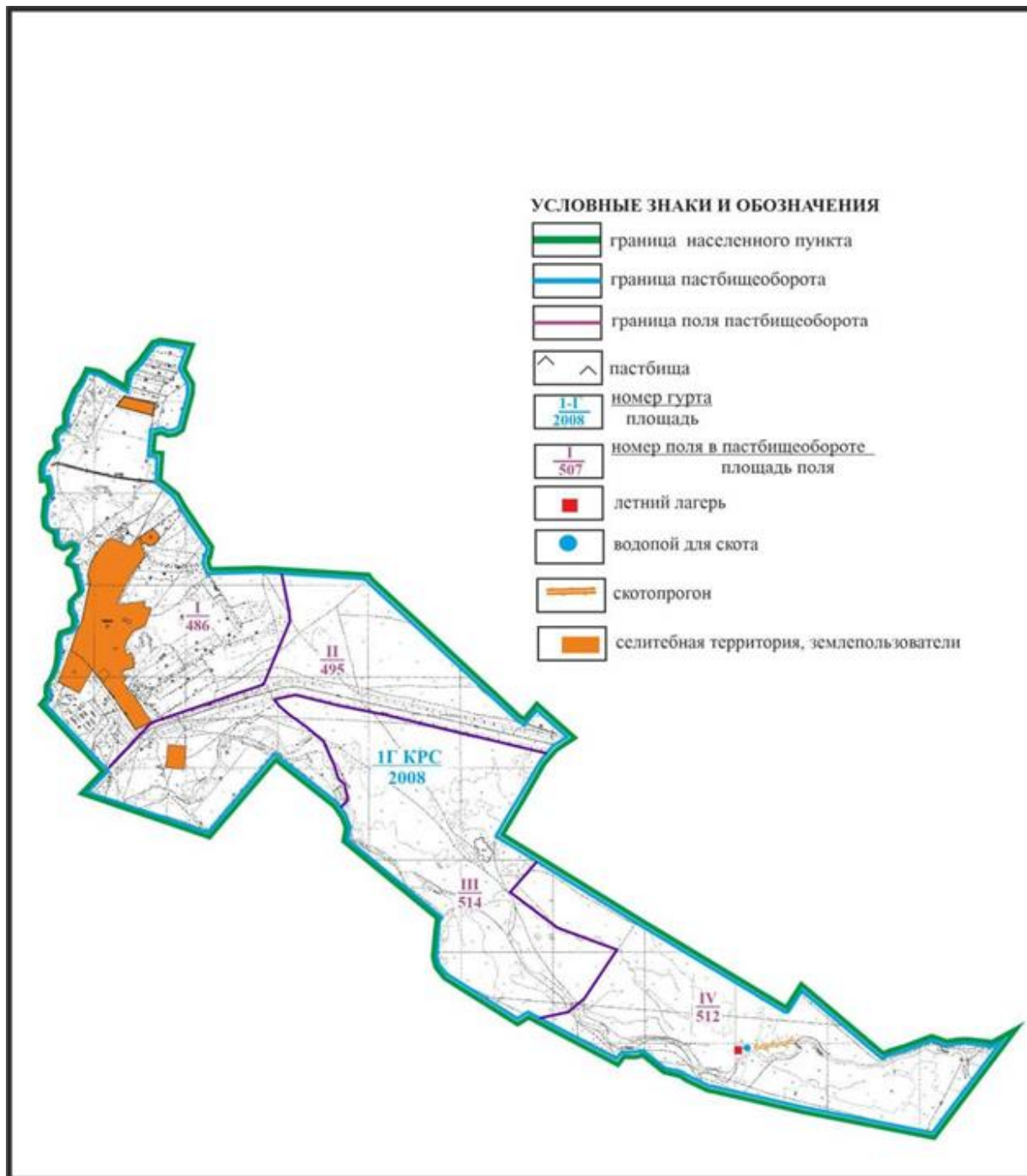
Приложение 39  
к Плану по управлению  
пастбищами и их использованию  
по Абайскому району  
на 2022-2023 годы



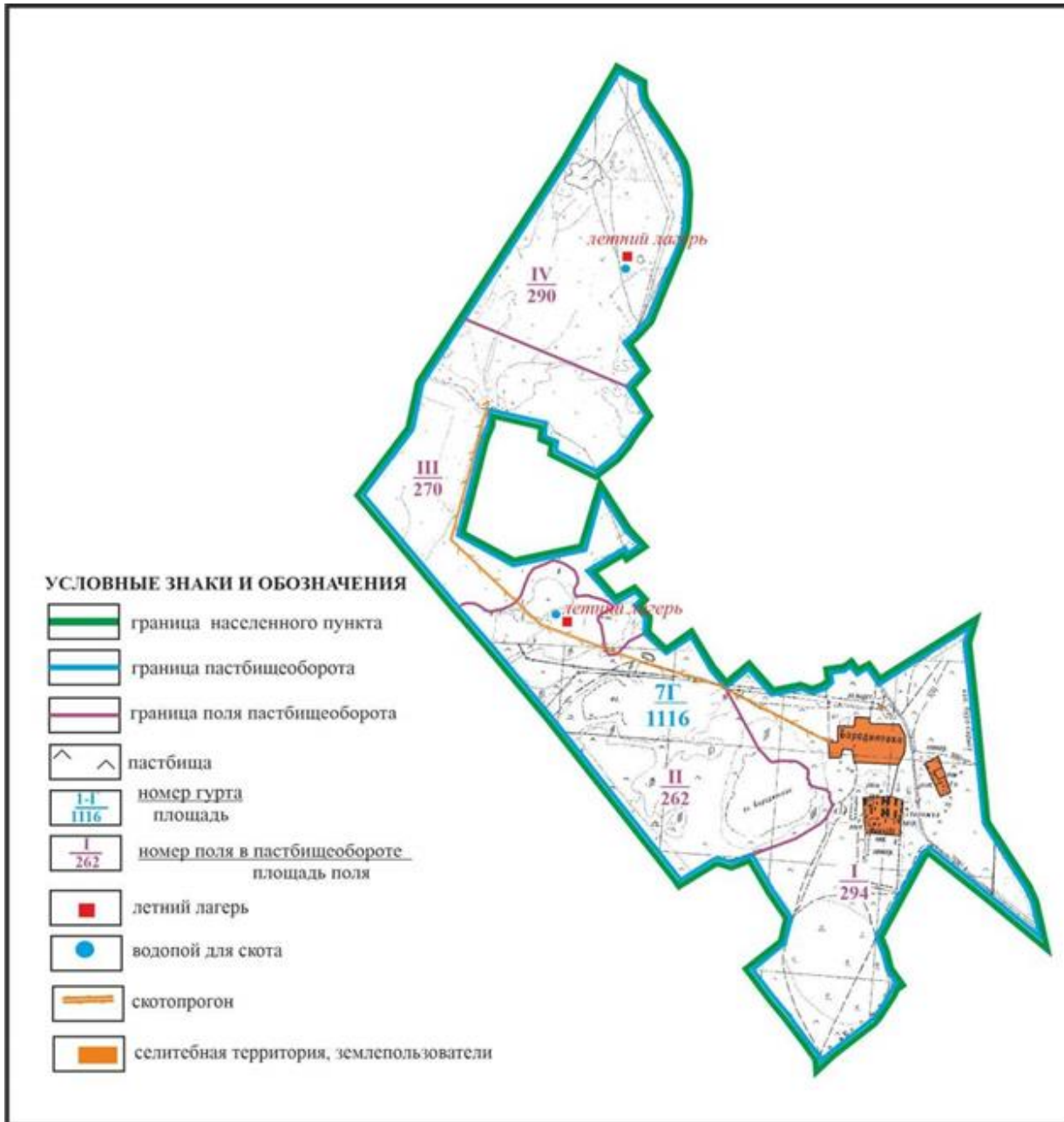
Схема внешних и внутренних границ и площадей пастбищ, объектов пастбищной инфраструктуры села Пахотное на землях запаса Есенгельдинского сельского округа Абайского района



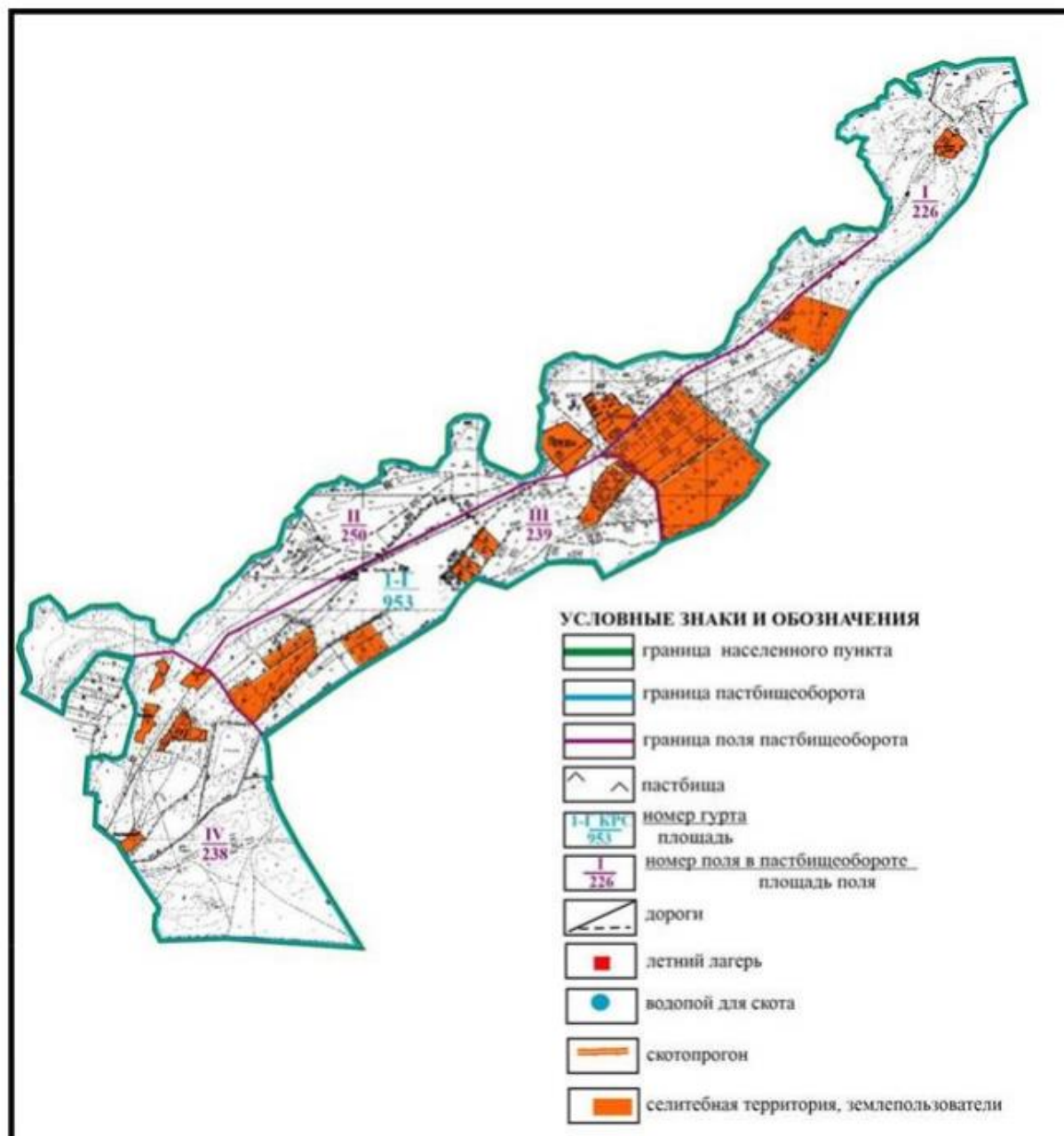
**Схема внешних и внутренних границ и площадей пастбищ, объектов пастбищной инфраструктуры в границах села Самарка Самарского сельского округа Абайского района**



**Схема внешних и внутренних границ и площадей пастбищ, объектов пастбищной инфраструктуры в границах села Бородиновка Самарского сельского округа Абайского района**

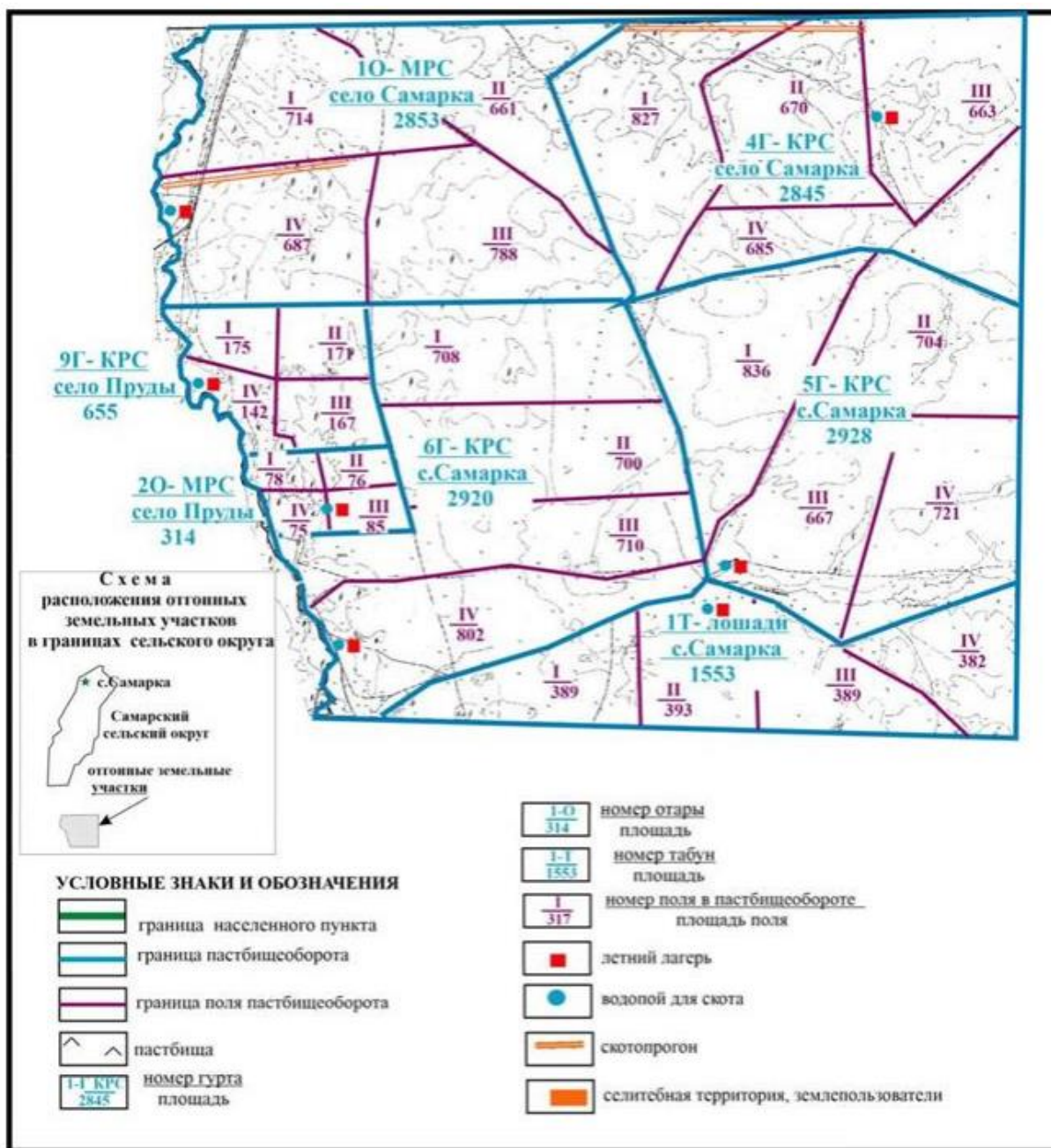


**Схема внешних и внутренних границ и площадей пастбищ, объектов пастбищной инфраструктуры в границах села Пруды Самарского сельского округа Абайского района**



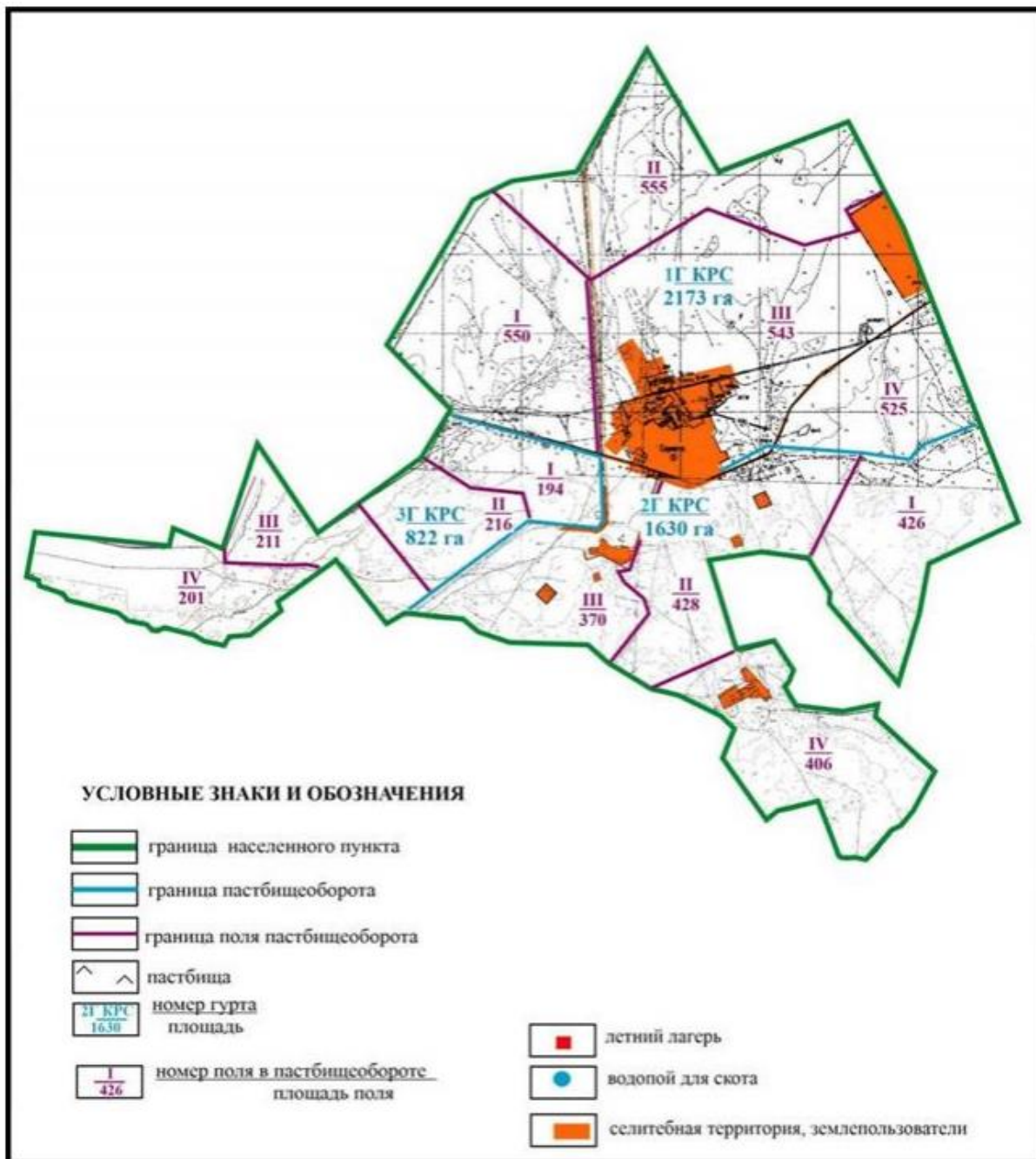
Приложение 43  
к Плану по управлению  
пастбищами и их использованию  
по Абайскому району  
на 2022-2023 годы

**Схема внешних и внутренних границ и площадей пастбищ, объектов пастбищной инфраструктуры сел Самарка и Пруды Самарского сельского округа в границах отгонных земельных участков Абайского района**



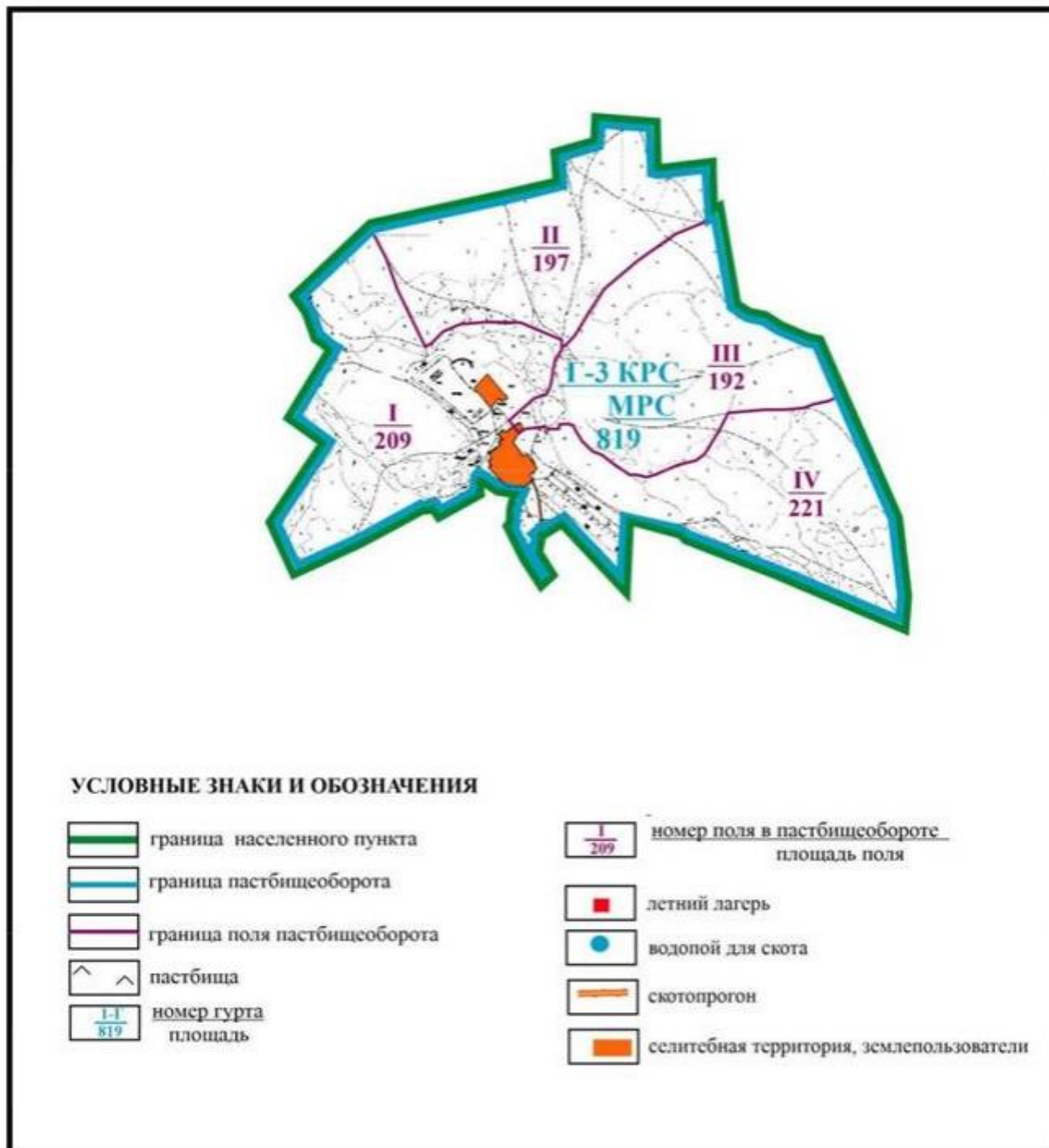
Приложение 44  
к Плану по управлению  
пастбищами и их использованию  
по Абайскому району  
на 2022-2023 годы

**Схема внешних и внутренних границ и площадей пастбищ, объектов пастбищной инфраструктуры в границах села Сарепта Дзержинского сельского округа Абайского района**



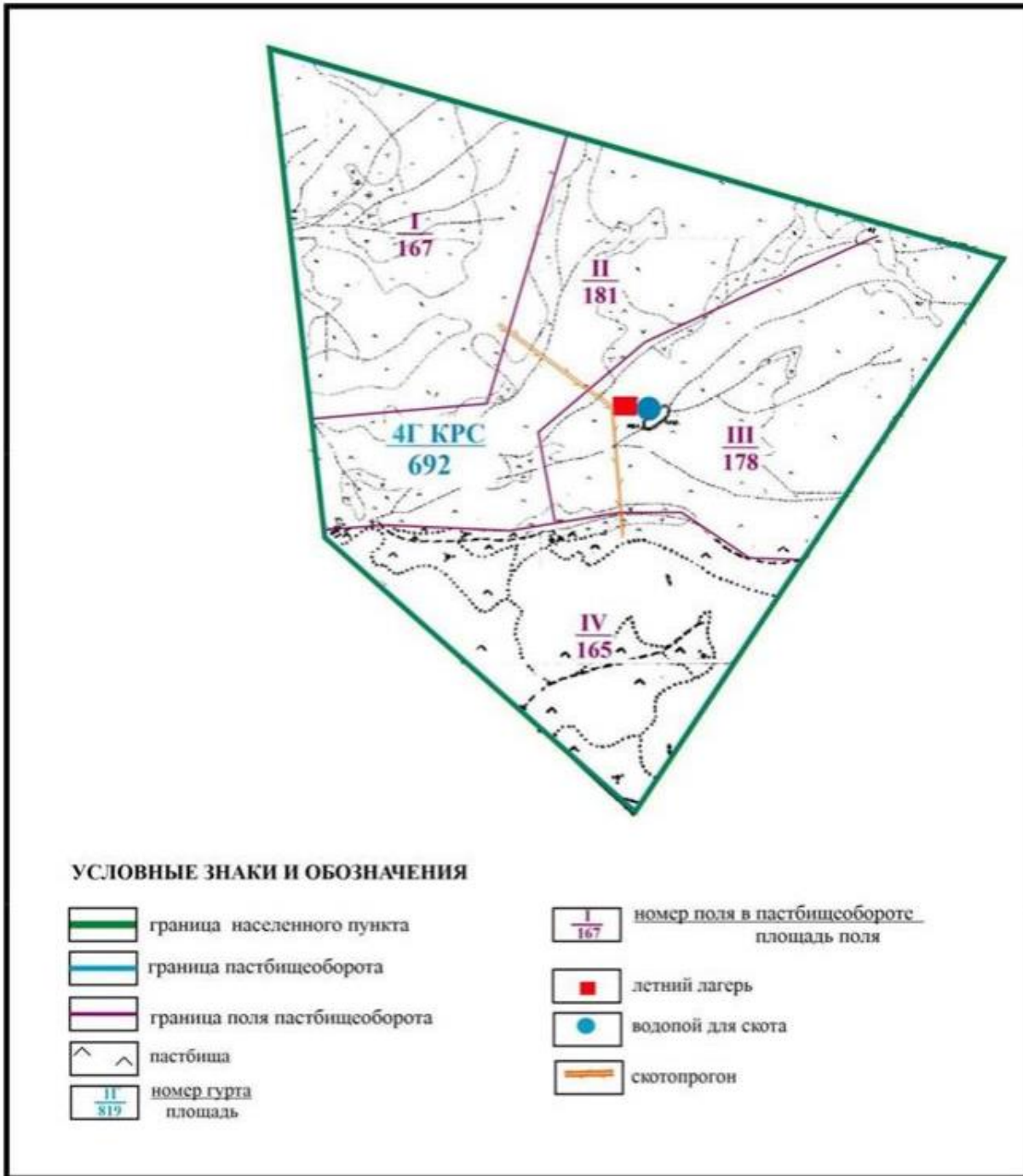
Приложение 45  
к Плану по управлению  
пастбищами и их использованию  
по Абайскому району  
на 2022-2023 годы

**Схема внешних и внутренних границ и площадей пастбищ, объектов пастбищной инфраструктуры в границах села Койбас Дзержинского сельского округа Абайского района (основной участок)**



Приложение 46  
к Плану по управлению  
пастбищами и их использованию  
по Абайскому району  
на 2022-2023 годы

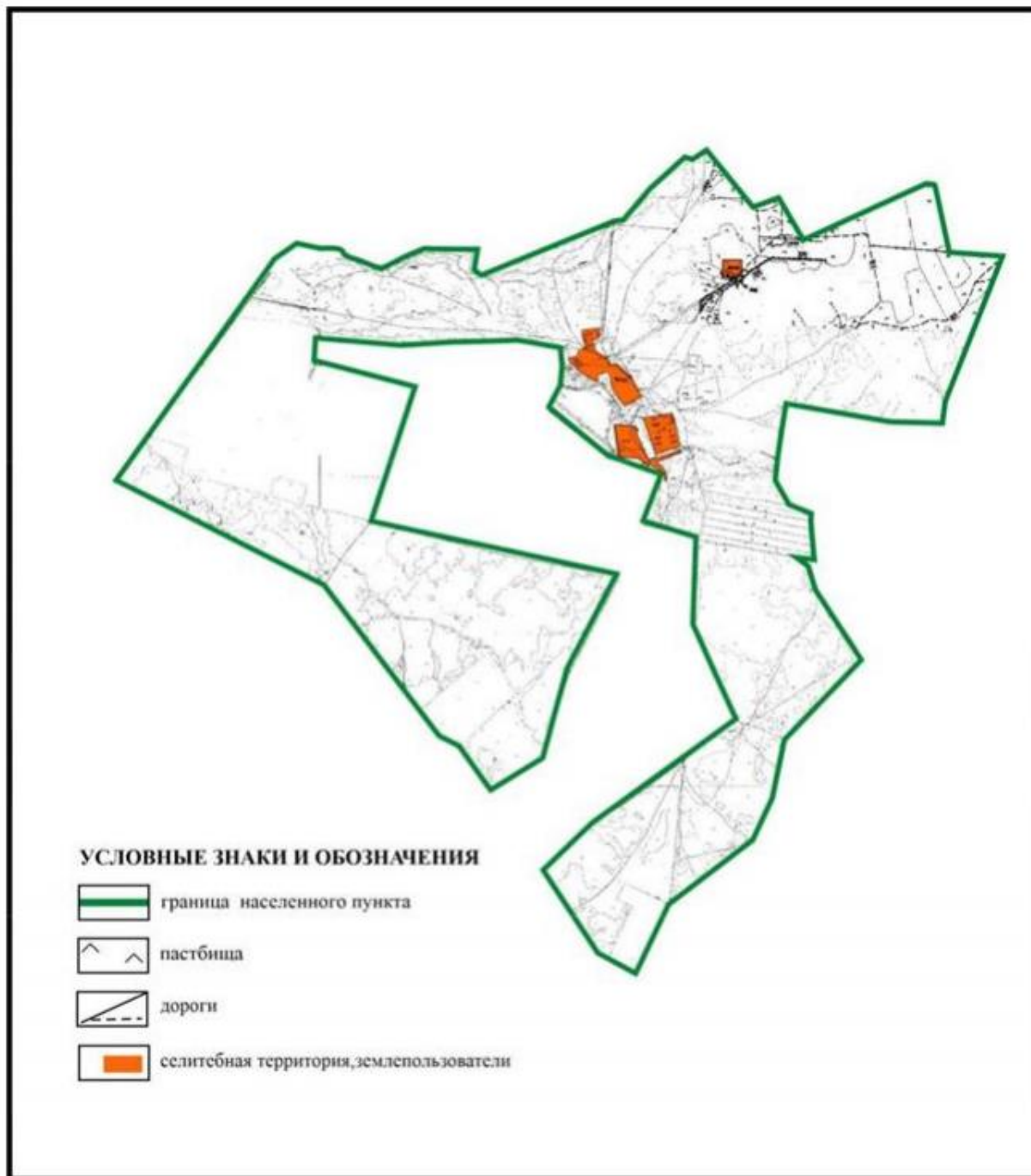
**Схема внешних и внутренних границ и площадей пастбищ, объектов пастбищной инфраструктуры в границах села Койбас Держинского сельского округа Абайского района (чересполосный земельный участок)**



Приложение 47  
к Плану по управлению  
пастбищами и их использованию  
по Абайскому району  
на 2022-2023 годы

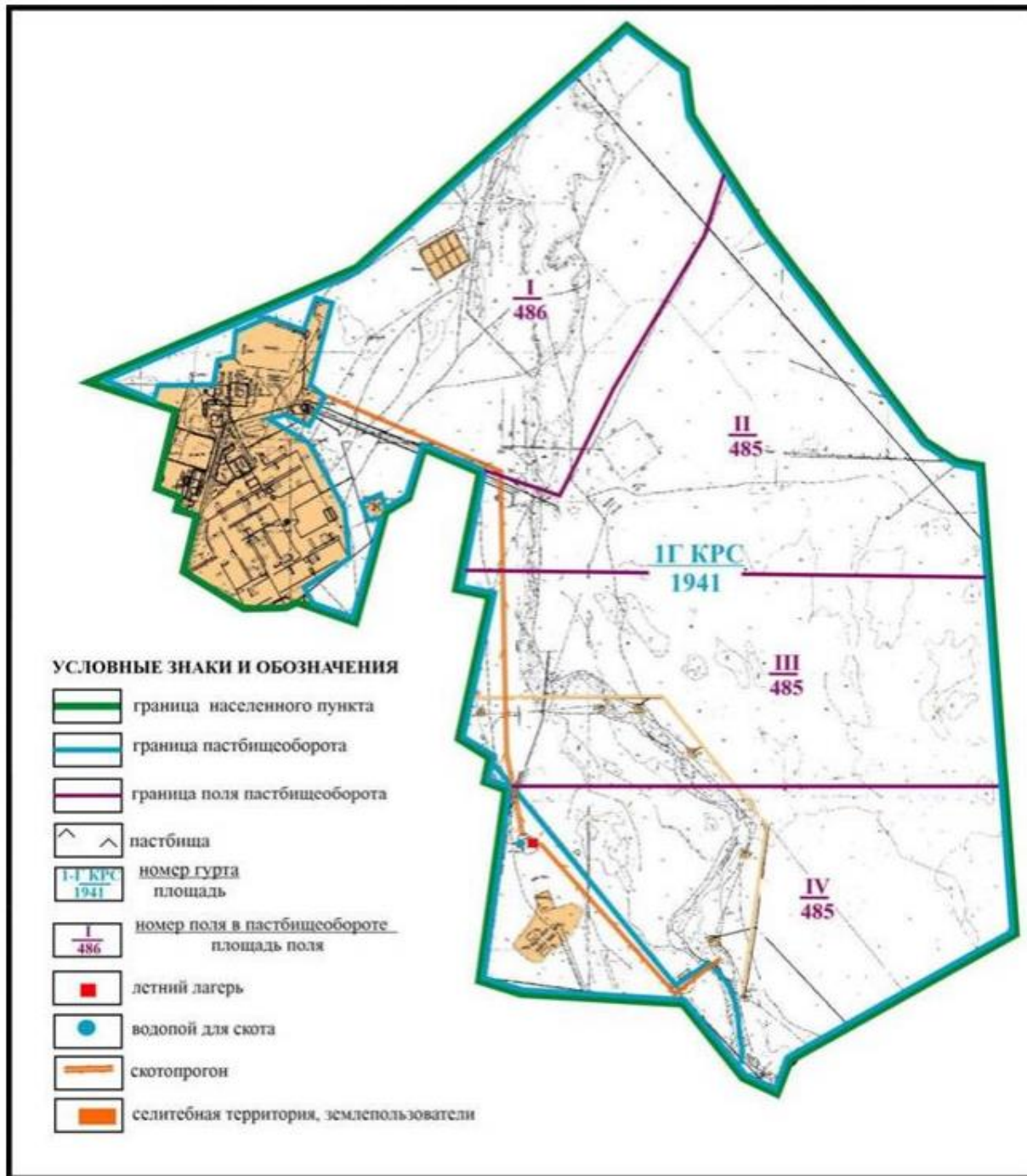
**Схема внешних и внутренних границ и площадей пастбищ, объектов пастбищной инфраструктуры в границах села Коянды Дзержинского сельского округа Абайского района (основной участок)**





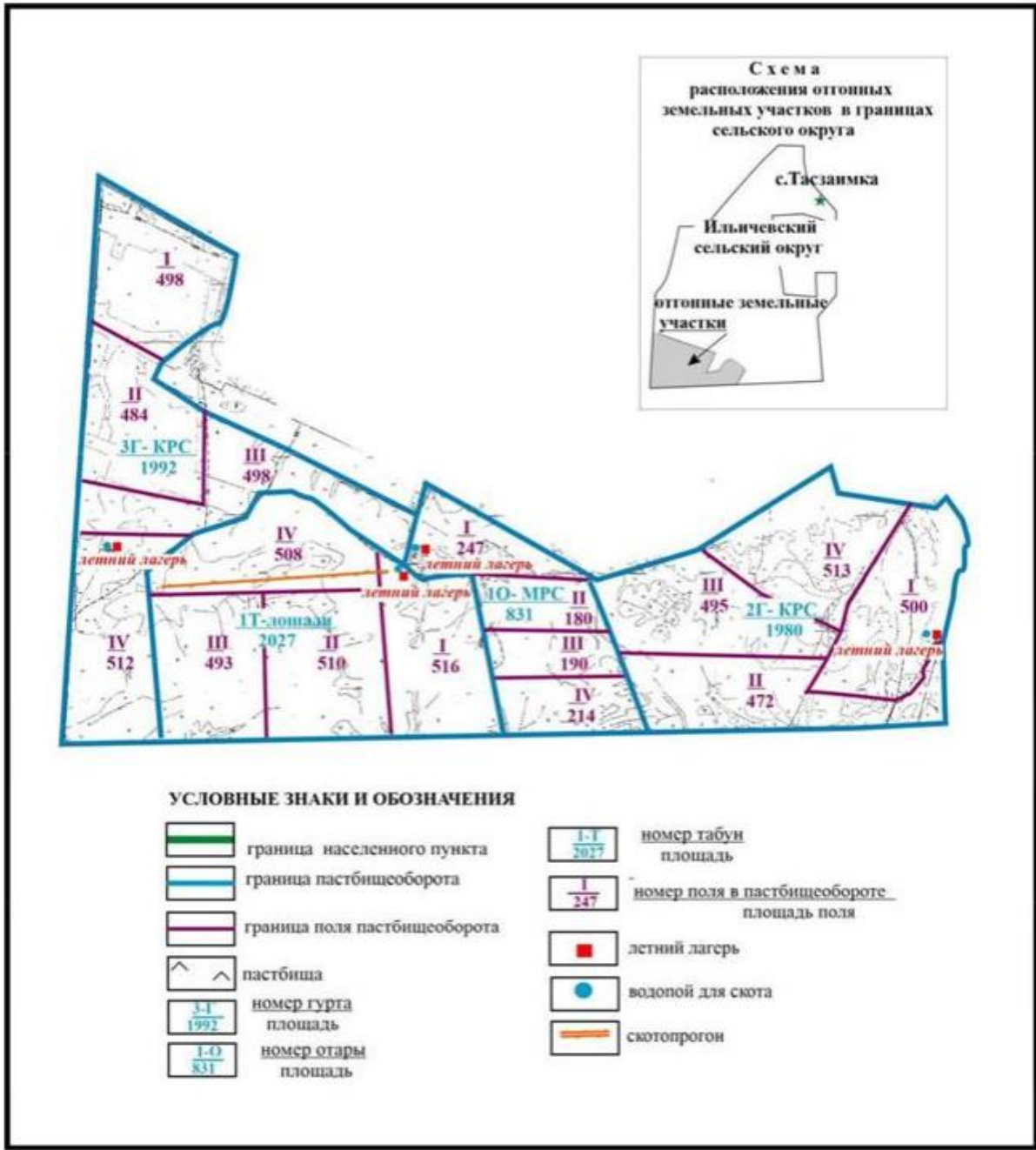
Приложение 48  
к Плану по управлению  
пастбищами и их использованию  
по Абайскому району  
на 2022-2023 годы

**Схема внешних и внутренних границ и площадей пастбищ, объектов пастбищной инфраструктуры в границах села Юбилейное Ильичевского сельского округа Абайского района**



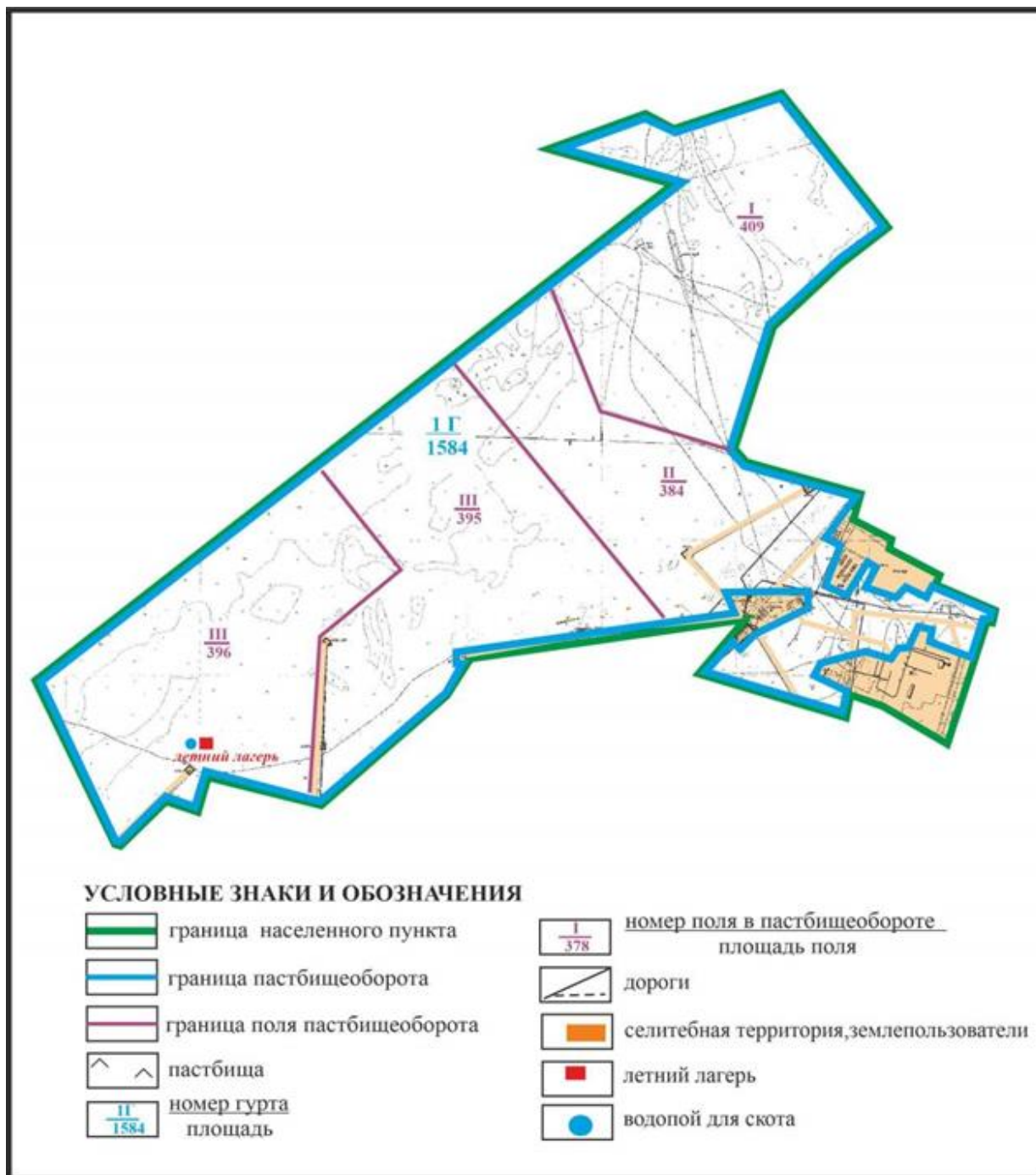
Приложение 49  
к Плану по управлению  
пастбищами и их использованию  
по Абайскому району  
на 2022-2023 годы

**Схема внешних и внутренних границ и площадей пастбищ, объектов пастбищной инфраструктуры села Юбилейное в границах отгонных земельных участков Ильичевского сельского округа Абайского района**



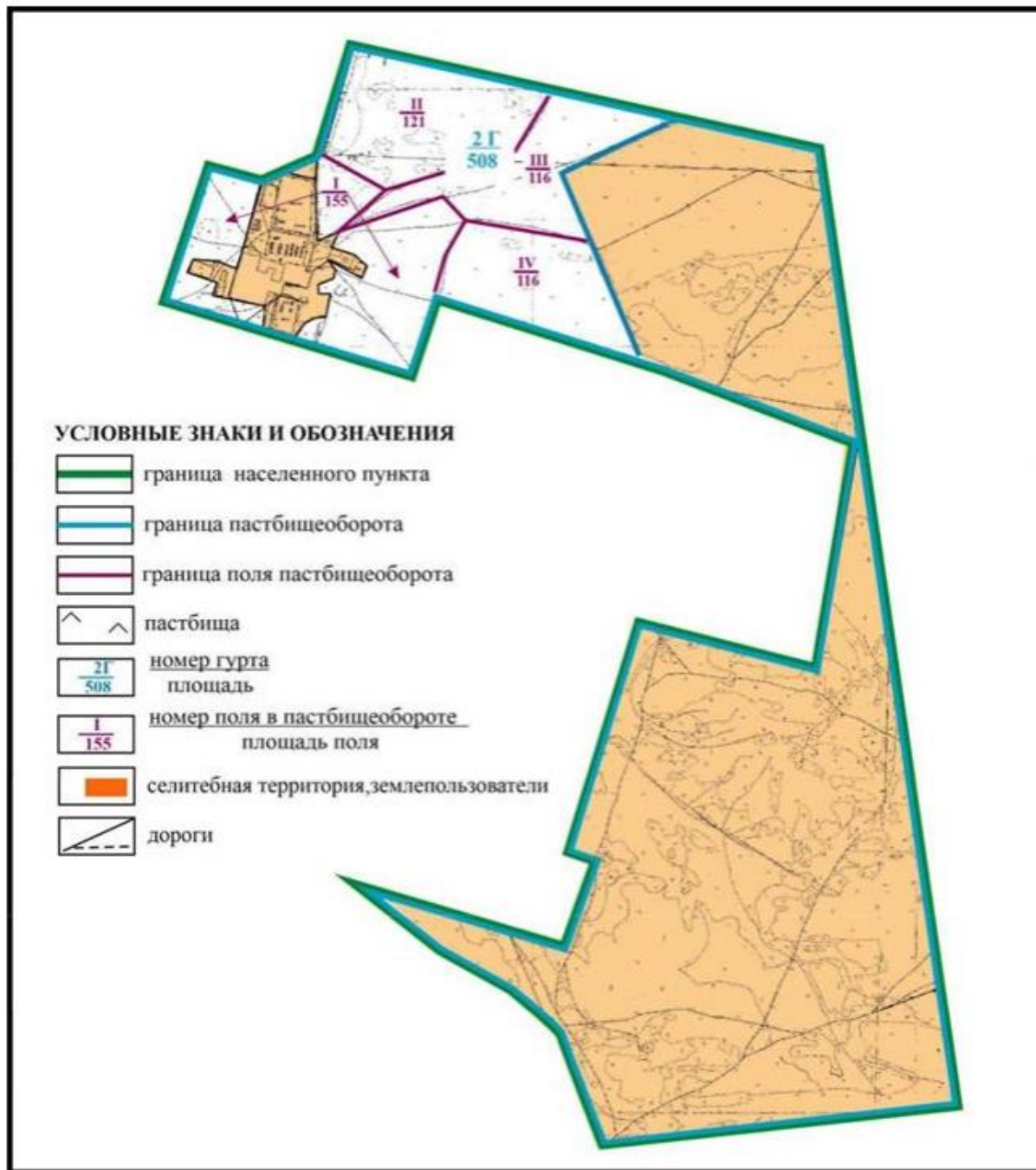
Приложение 50  
к Плану по управлению  
пастбищами и их использованию  
по Абайскому району  
на 2022-2023 годы

**Схема внешних и внутренних границ и площадей пастбищ, объектов пастбищной инфраструктуры в границах села Жон Ильичевского сельского округа Абайского района (основной участок)**



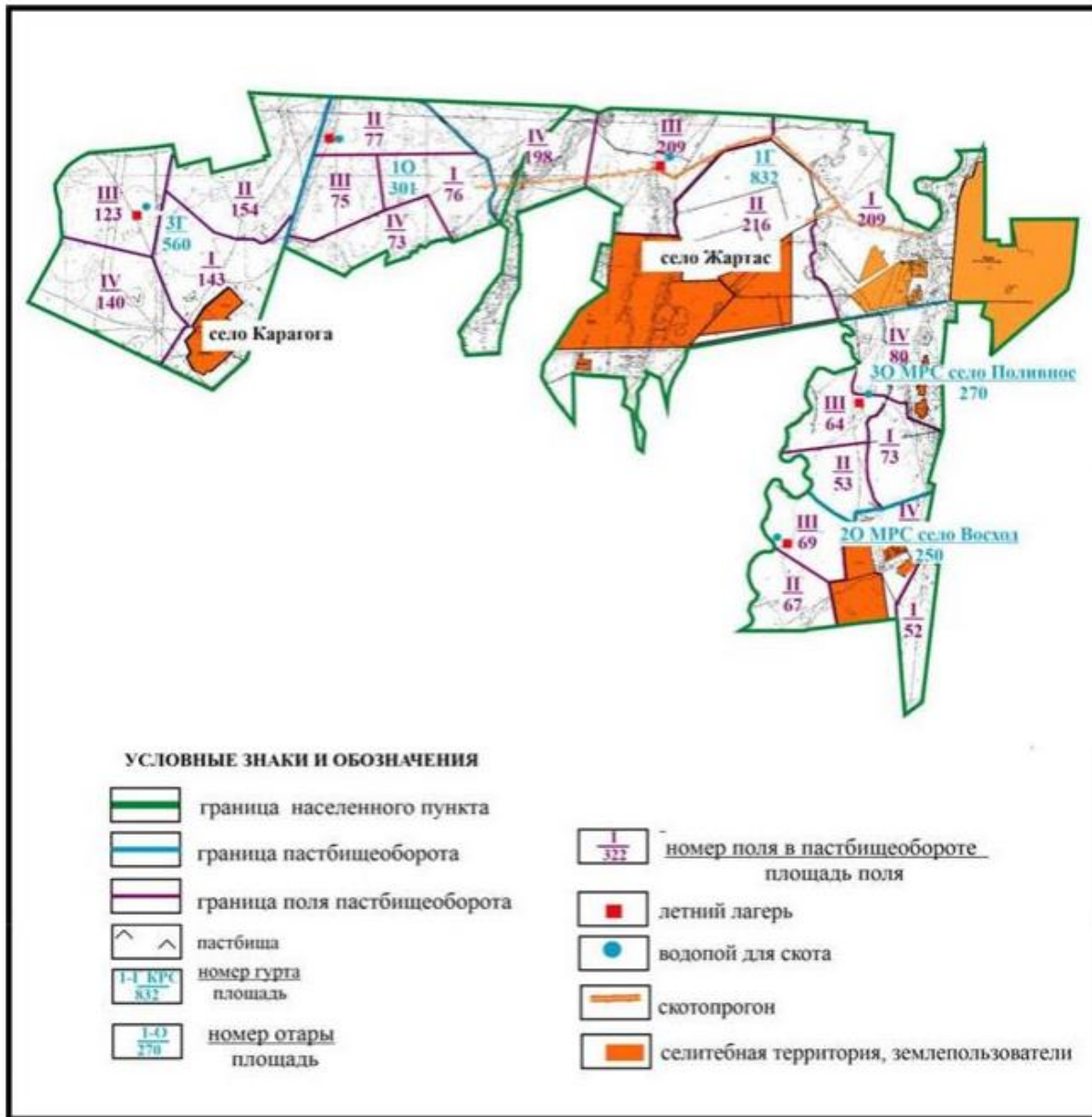
Приложение 51  
к Плану по управлению  
пастбищами и их использованию  
по Абайскому району  
на 2022-2023 годы

**Схема внешних и внутренних границ и площадей пастбищ, объектов пастбищной инфраструктуры в границах села Жон Ильичевского сельского округа Абайского района**



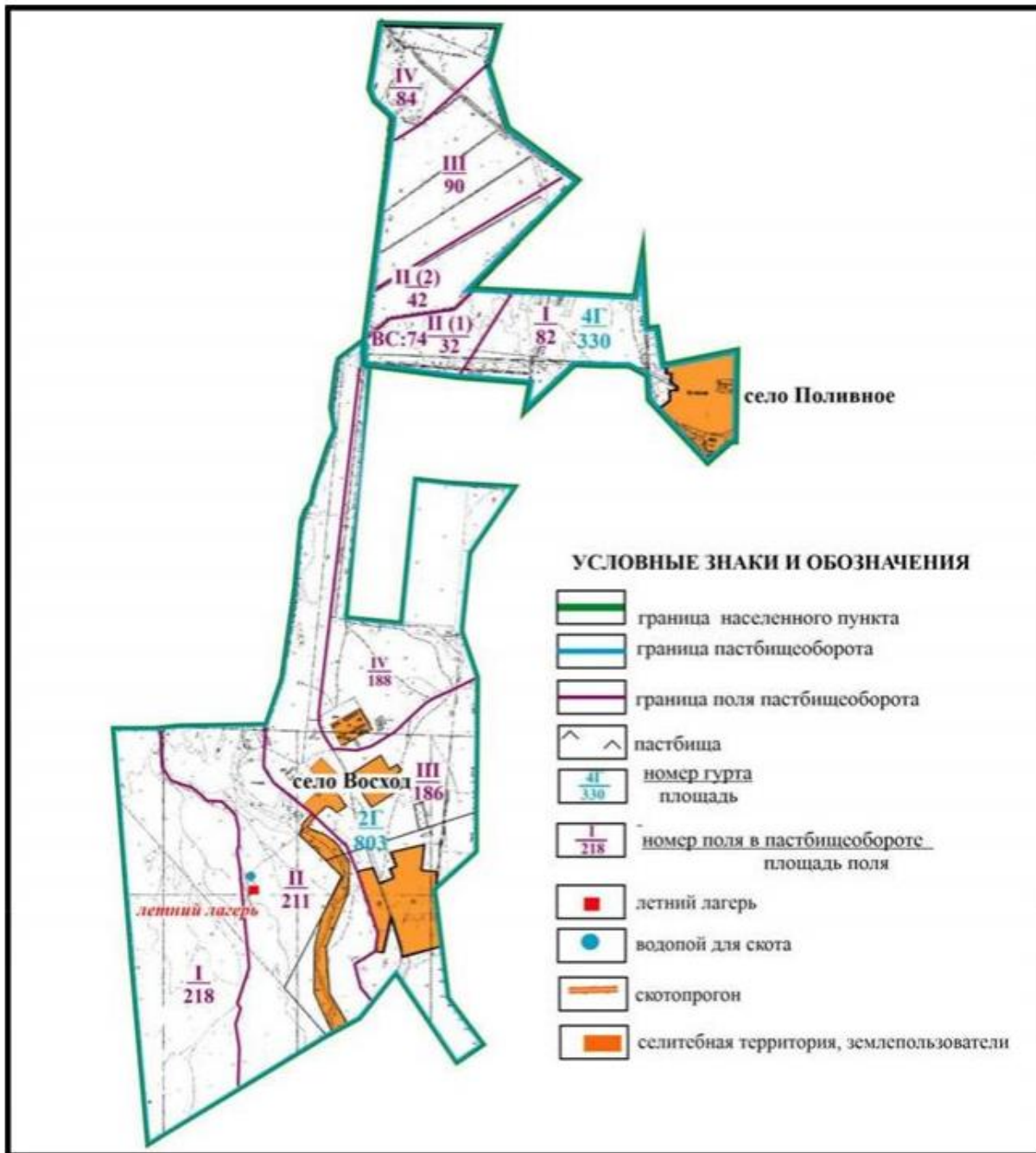
Приложение 52  
к Плану по управлению  
пастбищами и их использованию  
по Абайскому району  
на 2022-2023 годы

**Схема внешних и внутренних границ и площадей пастбищ, объектов пастбищной инфраструктуры в границах сел Жартас и Каракога Карагандинского сельского округа Абайского района**



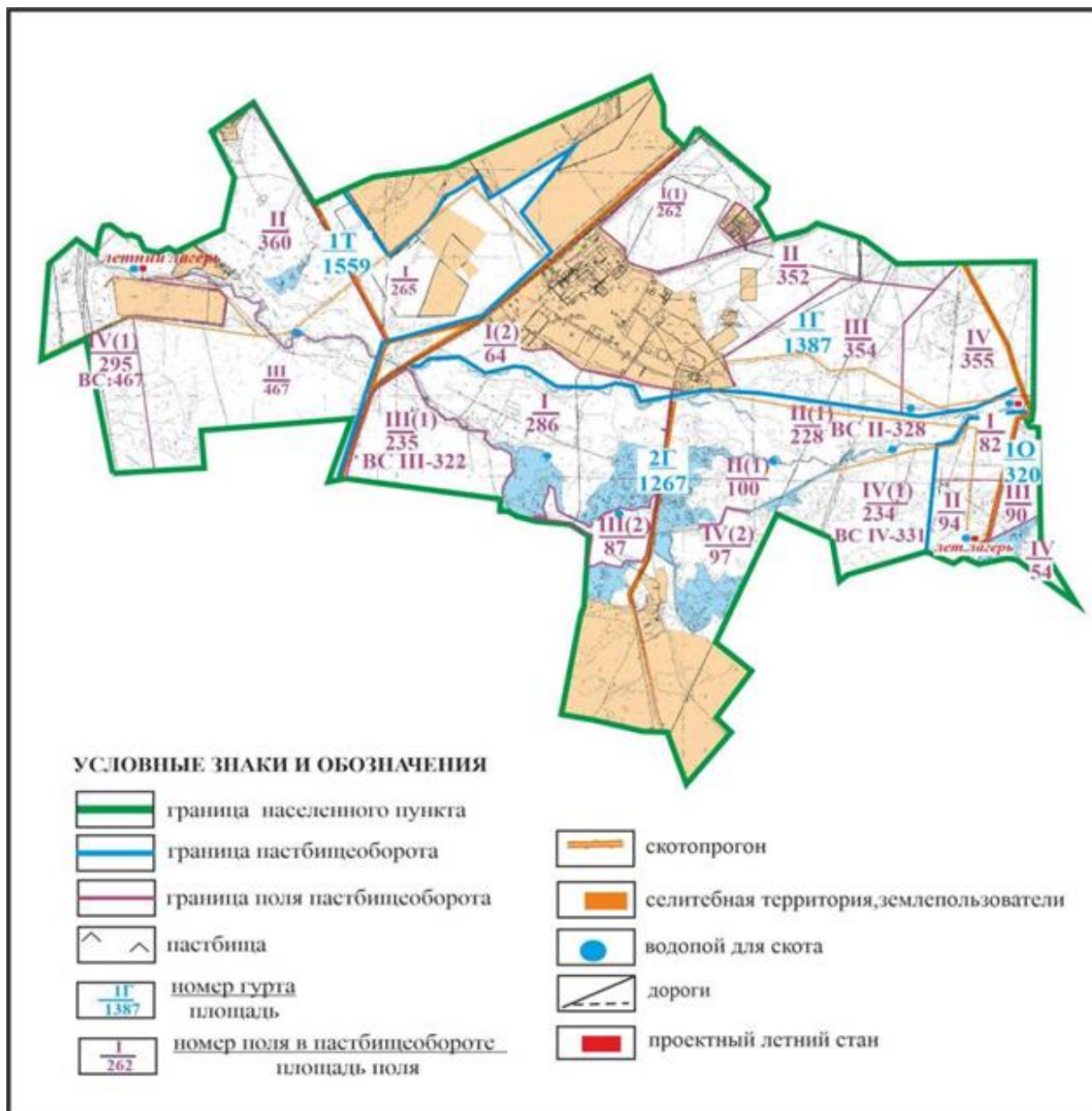
Приложение 53  
к Плану по управлению  
пастбищами и их использованию  
по Абайскому району  
на 2022-2023 годы

**Схема внешних и внутренних границ и площадей пастбищ, объектов пастбищной инфраструктуры в границах сел Восход и Поливное Карагандинского сельского округа Абайского района**



Приложение 54  
к Плану по управлению  
пастбищами и их использованию  
по Абайскому району  
на 2022-2023 годы

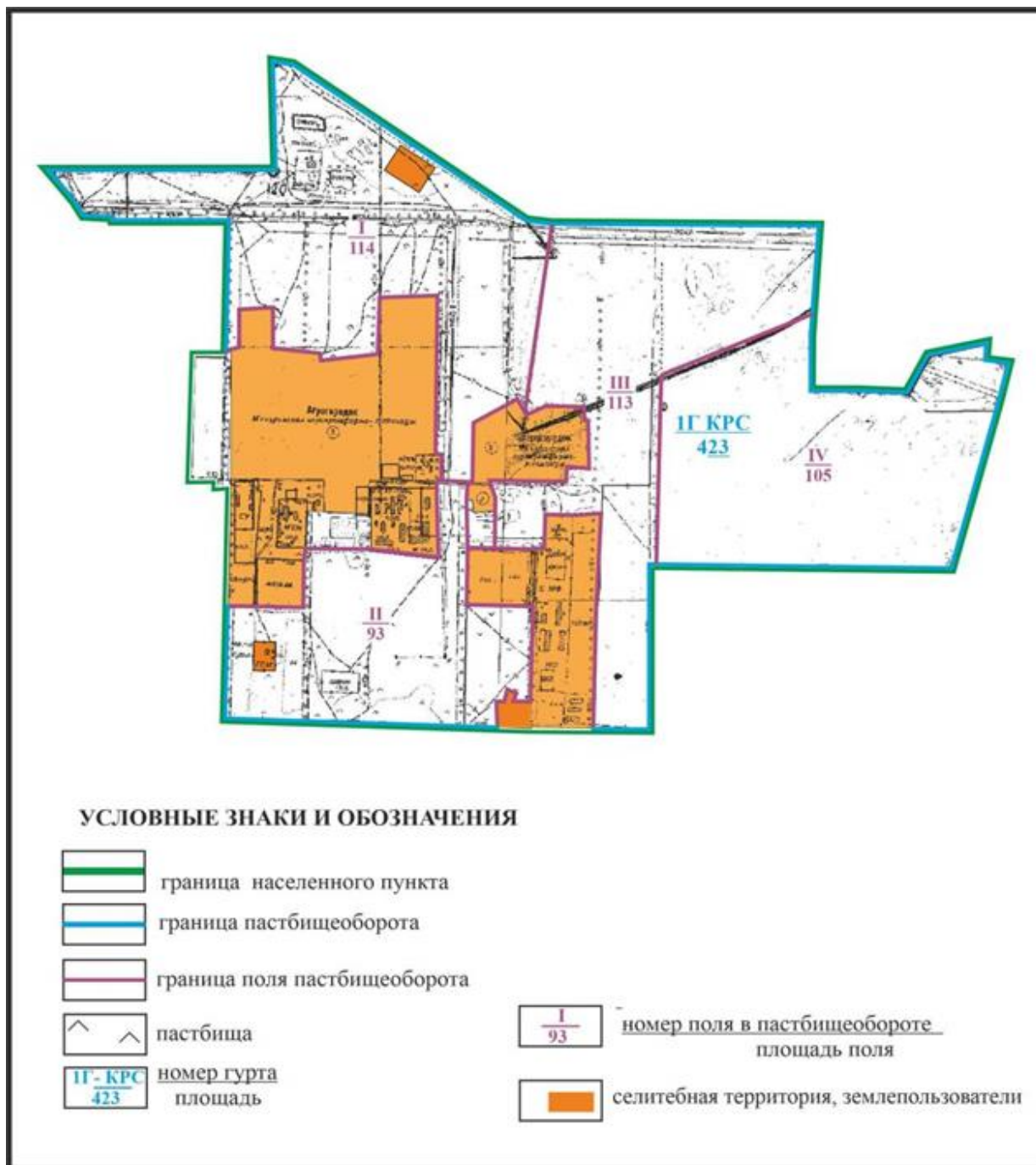
**Схема внешних и внутренних границ и площадей пастбищ, объектов пастбищной инфраструктуры в границах села Дубовка Дубовского сельского округа Абайского района**



Приложение 55  
к Плану по управлению  
пастбищами и их использованию  
по Абайскому району  
на 2022-2023 годы

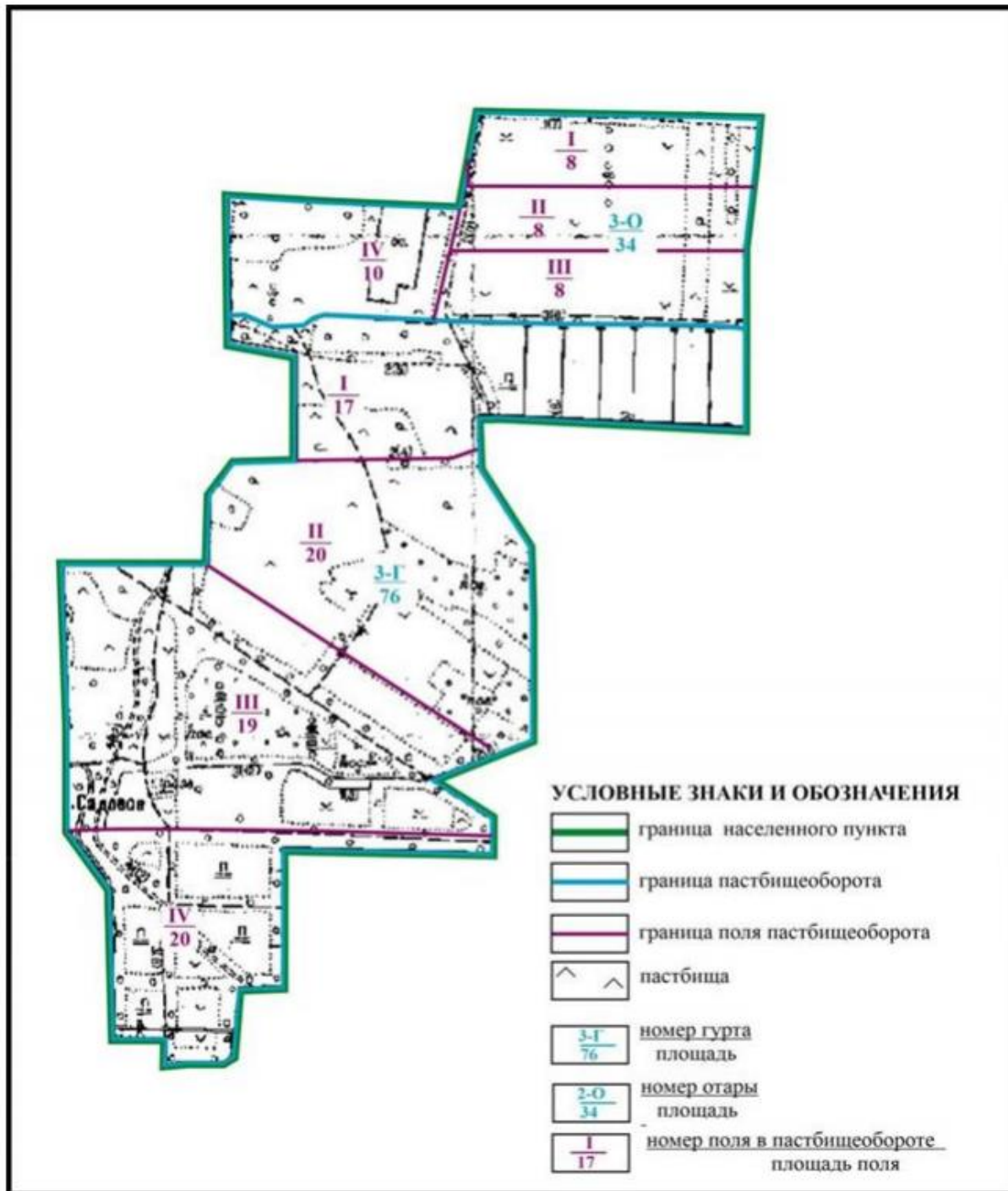
**Схема внешних и внутренних границ и площадей пастбищ, объектов пастбищной инфраструктуры в границах села Агрогородок Мичуринского сельского округа Абайского района**





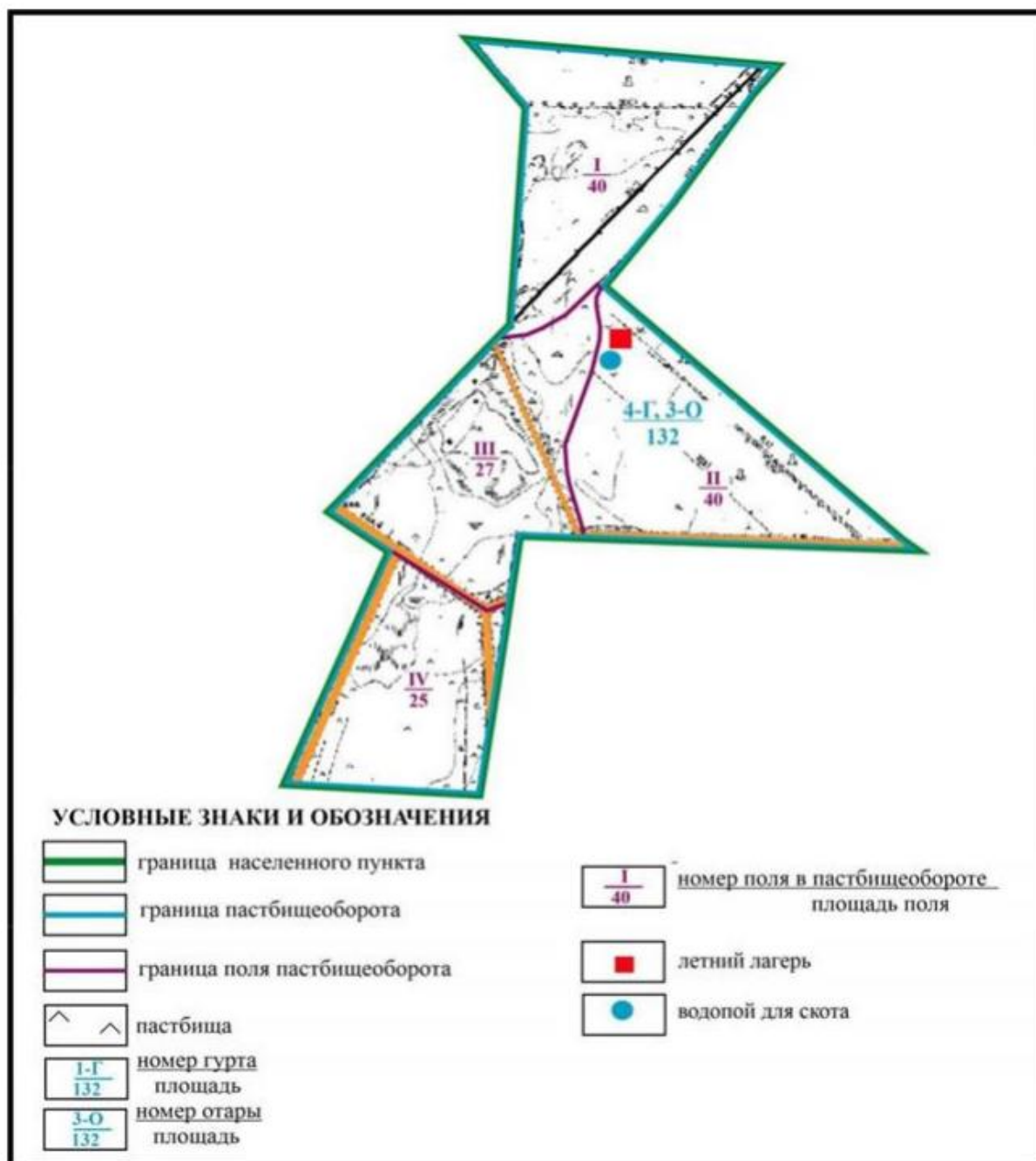
Приложение 56  
к Плану по управлению  
пастбищами и их использованию  
по Абайскому району  
на 2022-2023 годы

**Схема внешних и внутренних границ и площадей пастбищ, объектов пастбищной инфраструктуры в границах села Садовое Мичуринского сельского округа Абайского района**



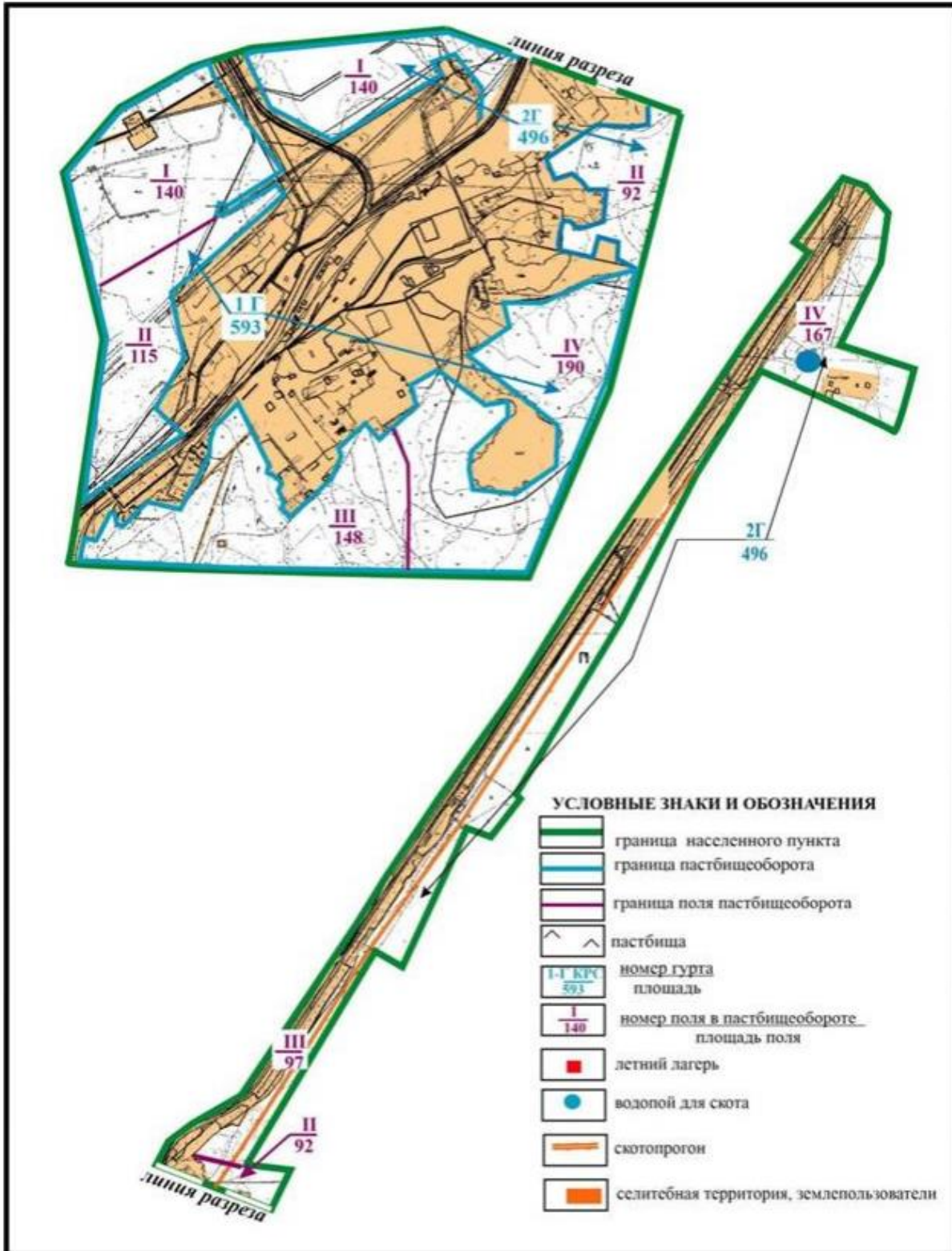
Приложение 57  
к Плану по управлению  
пастбищами и их использованию  
по Абайскому району  
на 2022-2023 годы

**Схема внешних и внутренних границ и площадей пастбищ, объектов пастбищной инфраструктуры в границах села Ягодное Мичуринского сельского округа Абайского района**



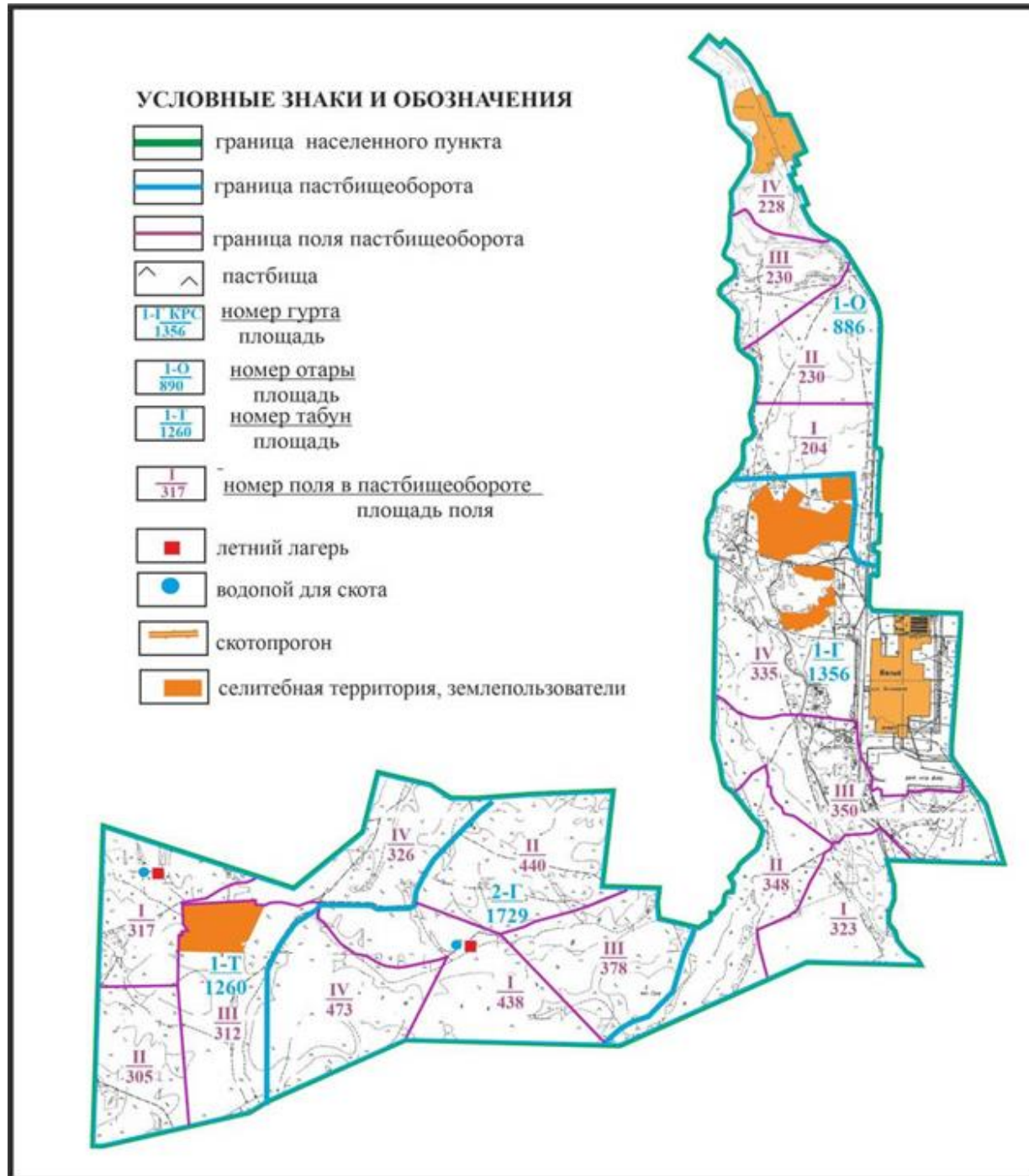
Приложение 58  
к Плану по управлению  
пастбищами и их использованию  
по Абайскому району  
на 2022-2023 годы

**Схема внешних и внутренних границ и площадей пастбищ, объектов пастбищной инфраструктуры в границах поселка Карабас Абайского района**



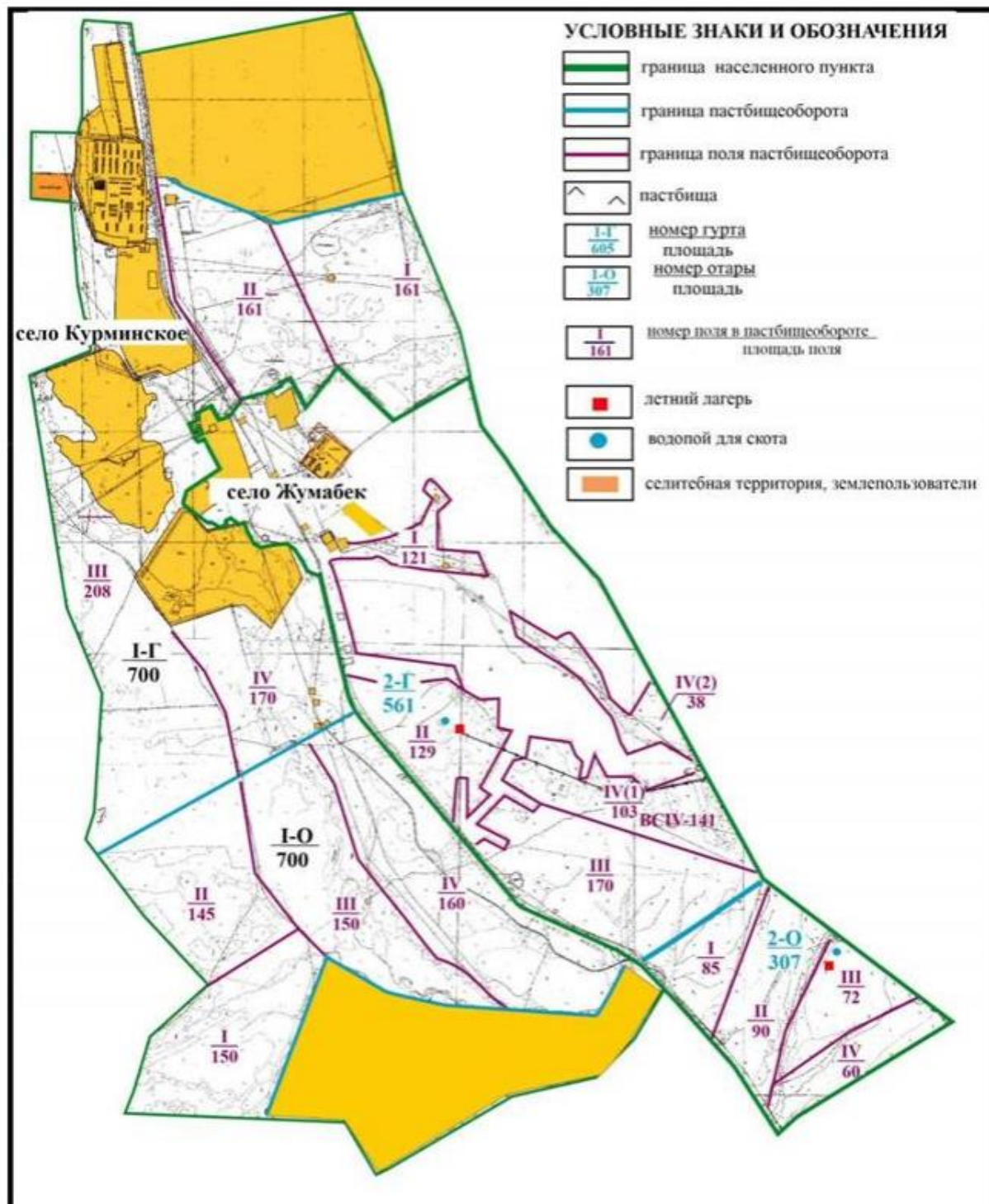
Приложение 59  
к Плану по управлению  
пастбищами и их использованию  
по Абайскому району  
на 2022-2023 годы

**Схема внешних и внутренних границ и площадей пастбищ, объектов пастбищной инфраструктуры в границах поселка Южный Абайского района**

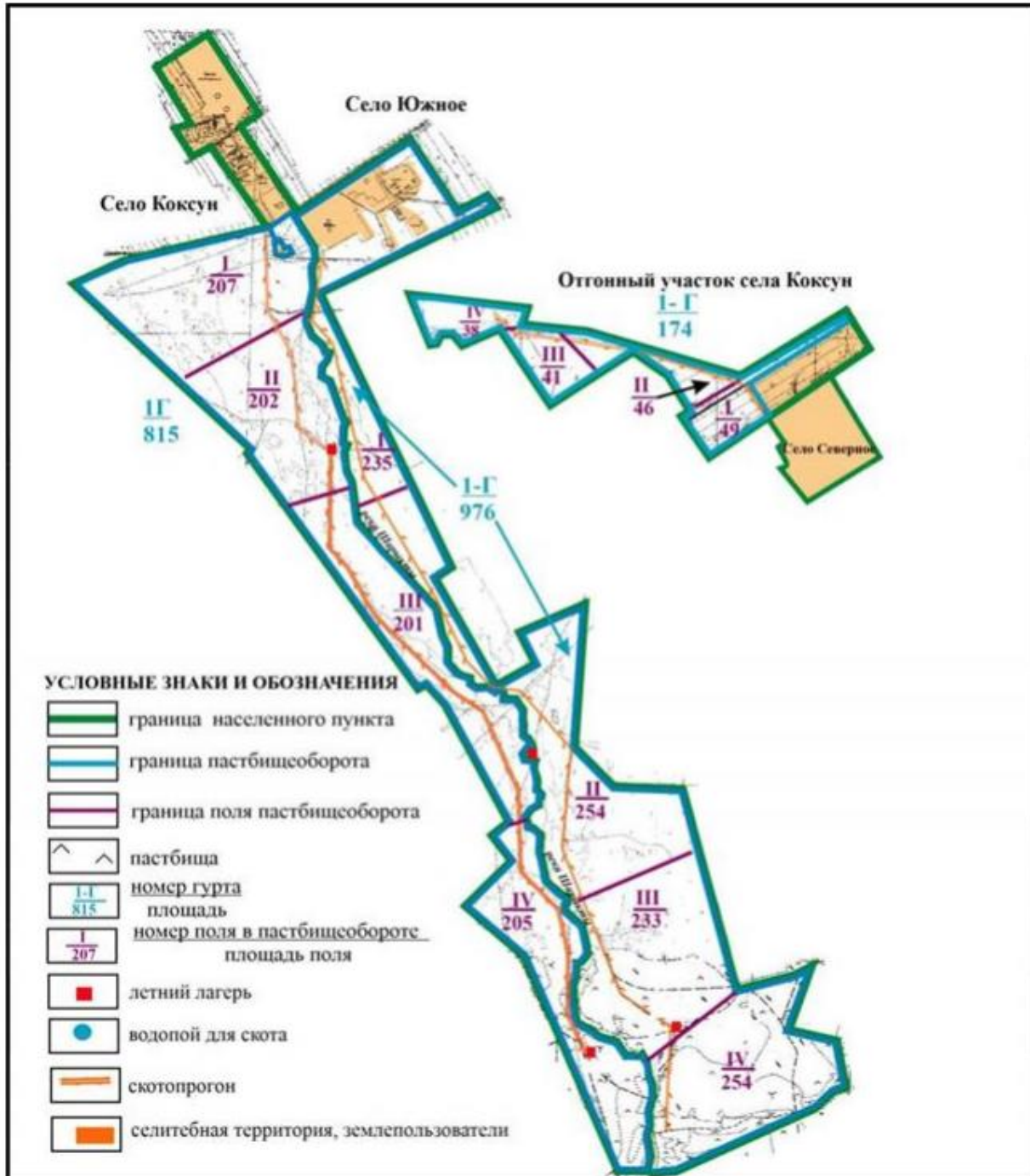


Приложение 60  
к Плану по управлению  
пастбищами и их использованию  
по Абайскому району  
на 2022-2023 годы

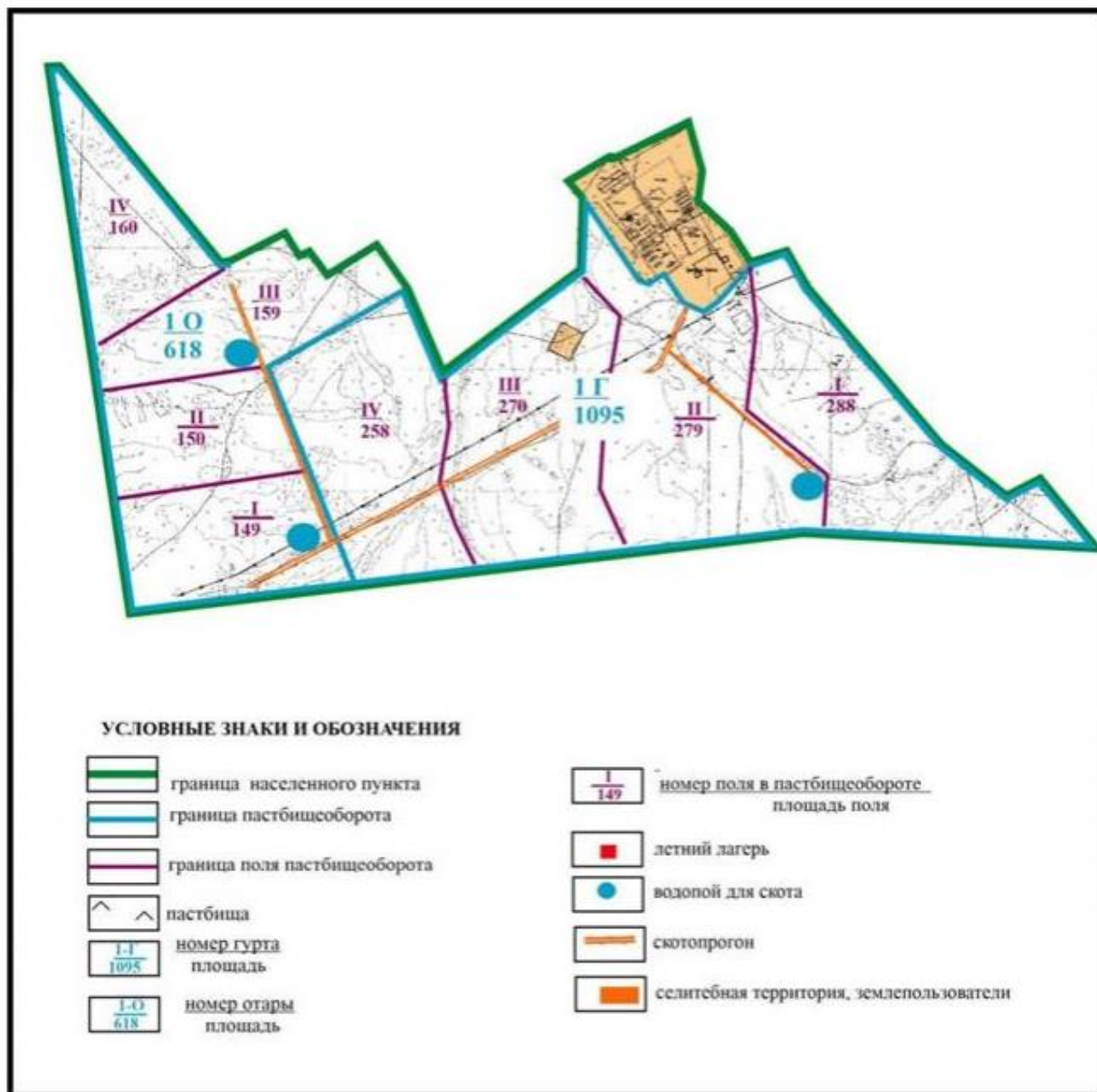
Схема внешних и внутренних границ и площадей пастбищ, объектов пастбищной инфраструктуры в границах сел Курма и Жумабек Курминского сельского округа Абайского района



**Схема внешних и внутренних границ и площадей пастбищ, объектов пастбищной инфраструктуры в границах сел Коксун, Южное и Северное Коксунского сельского округа Абайского района**

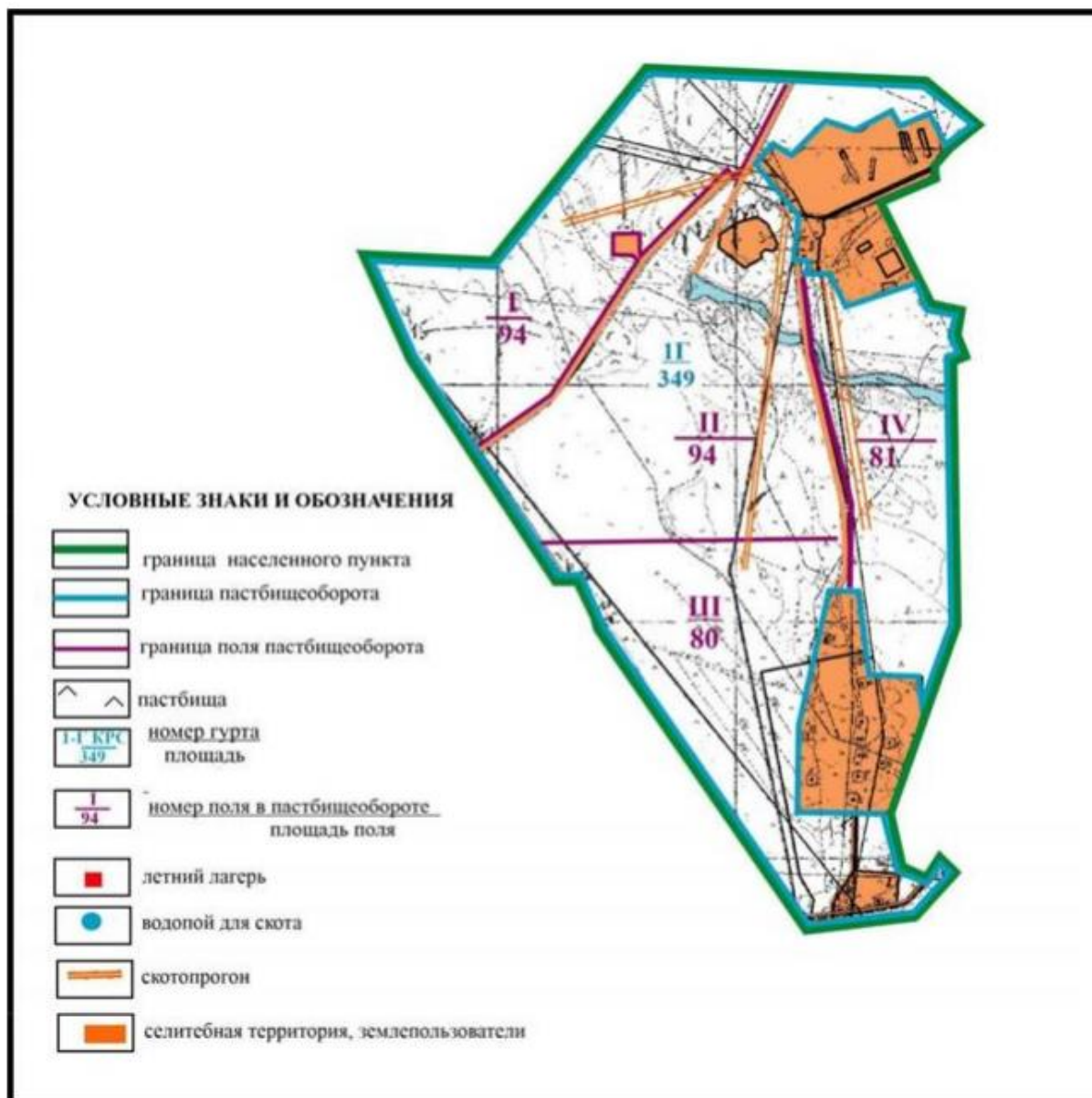


**Схема внешних и внутренних границ и площадей пастбищ, объектов пастбищной инфраструктуры в границах села Зеленые Ключи Коксунского сельского округа Абайского района**



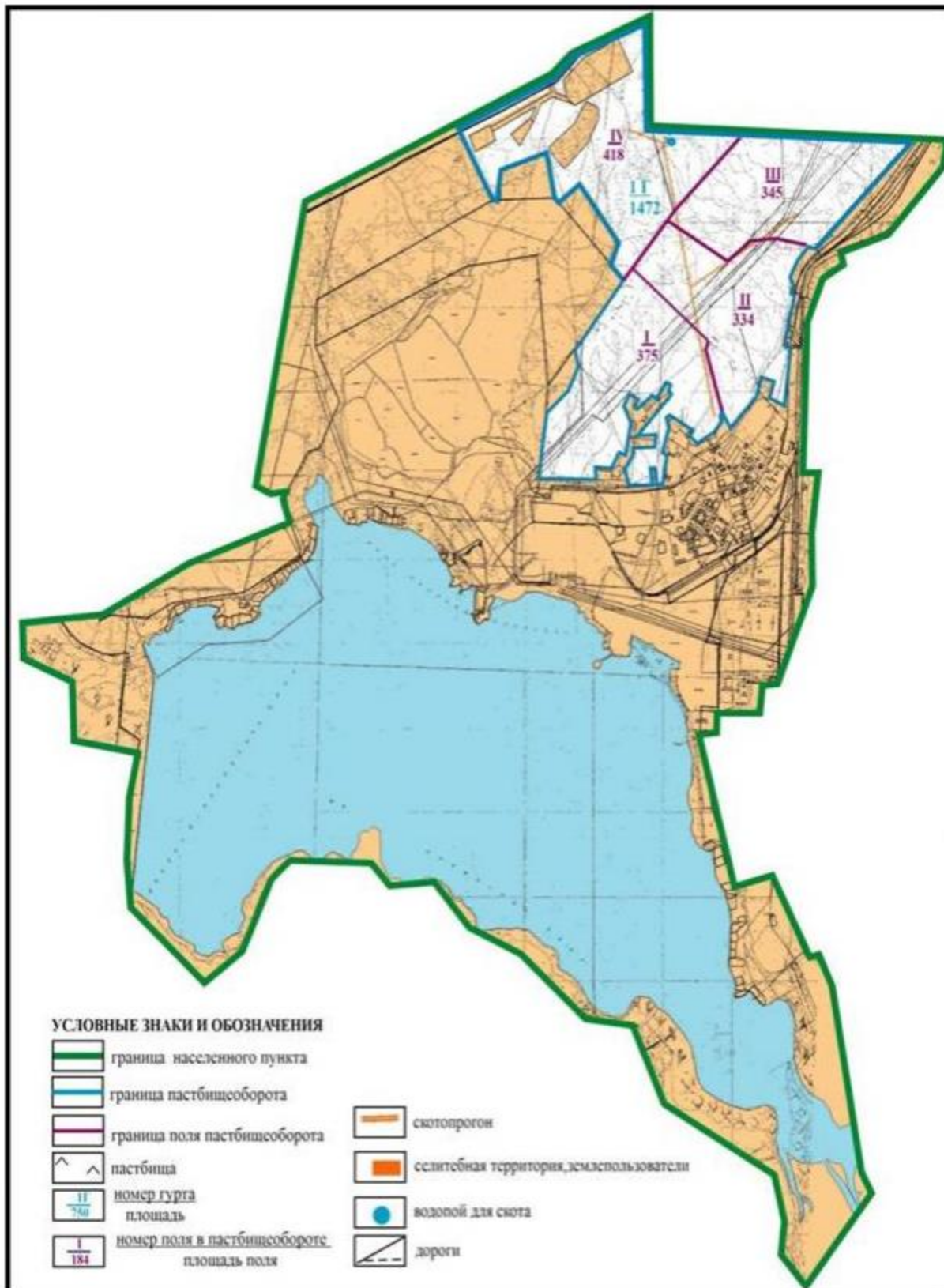


**Схема внешних и внутренних границ и площадей пастбищ, объектов пастбищной инфраструктуры в границах села Жартас Коксунского сельского округа Абайского района**



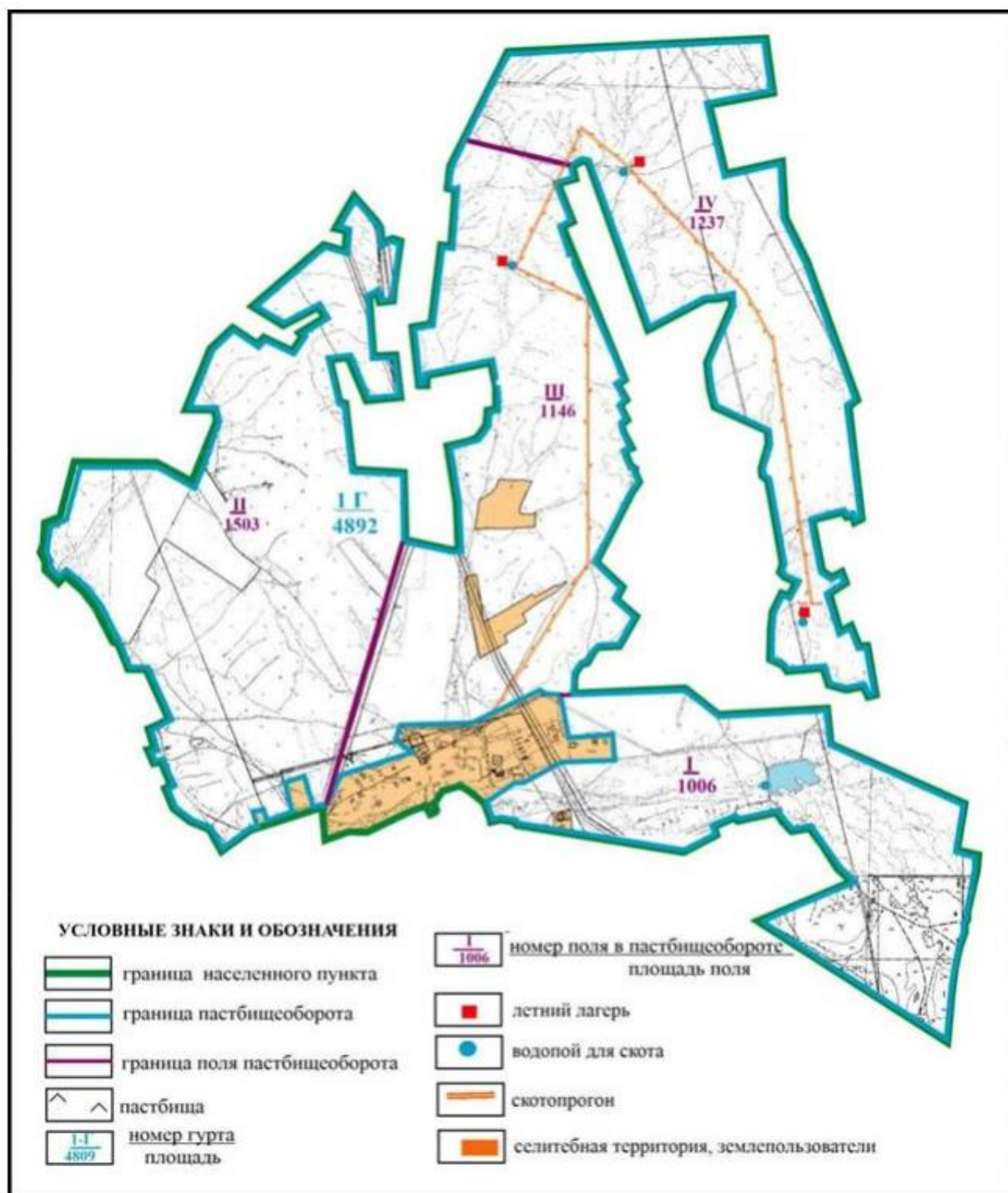
Приложение 64  
к Плану по управлению  
пастбищами и их использованию  
по Абайскому району  
на 2022-2023 годы

**Схема внешних и внутренних границ и площадей пастбищ, объектов пастбищной инфраструктуры в границах поселка Топар Абайского района**



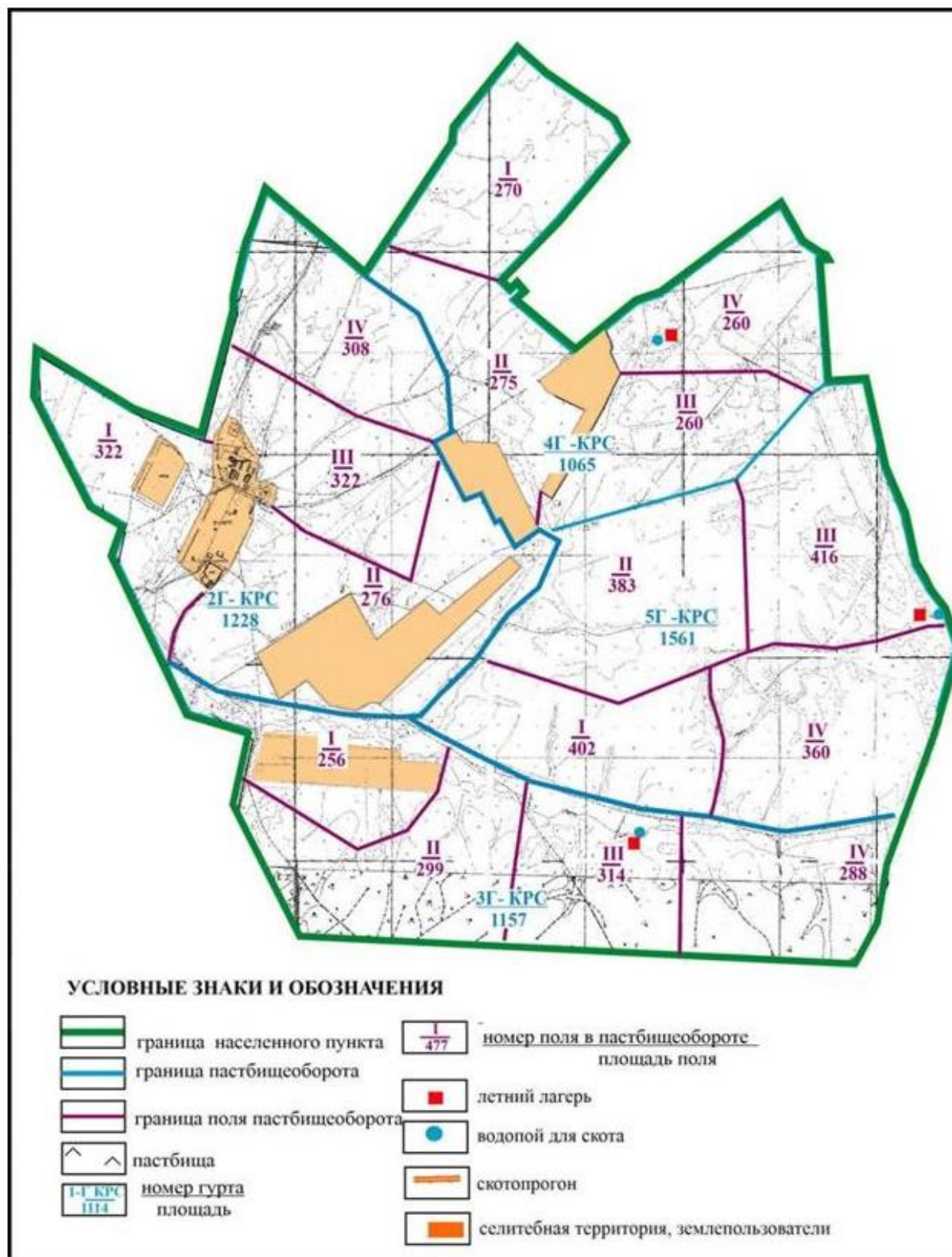
Приложение 65  
к Плану по управлению  
пастбищами и их использованию  
по Абайскому району  
на 2022-2023 годы

Схема внешних и внутренних границ и площадей пастбищ, объектов пастбищной инфраструктуры в границах села Кулаайгыр Кулаайгырского сельского округа Абайского района

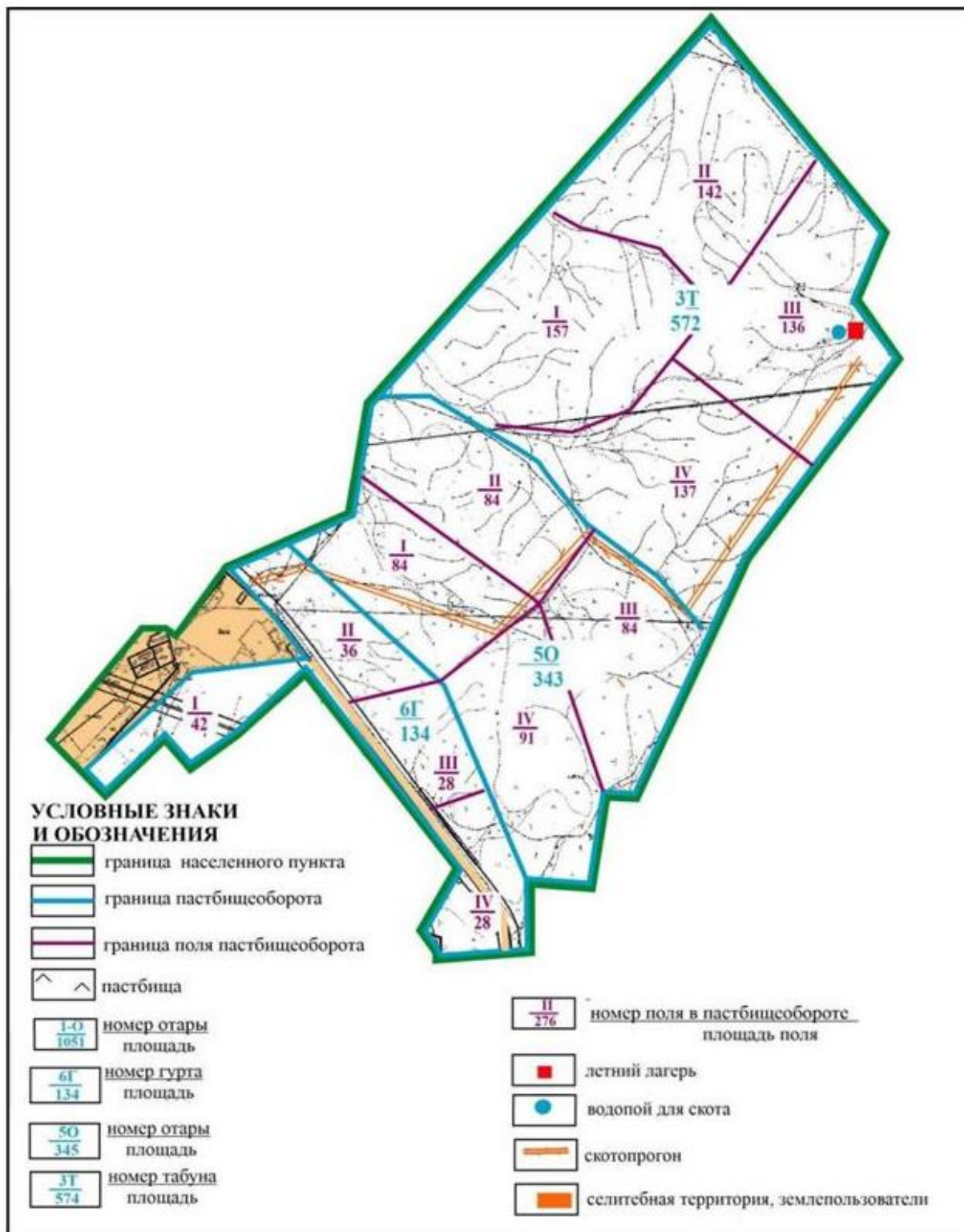


Приложение 66  
к Плану по управлению  
пастбищами и их использованию  
по Абайскому району  
на 2022-2023 годы

Схема внешних и внутренних границ и площадей пастбищ, объектов пастбищной инфраструктуры в границах села Жаманжол Кулаайгырского сельского округа Абайского района

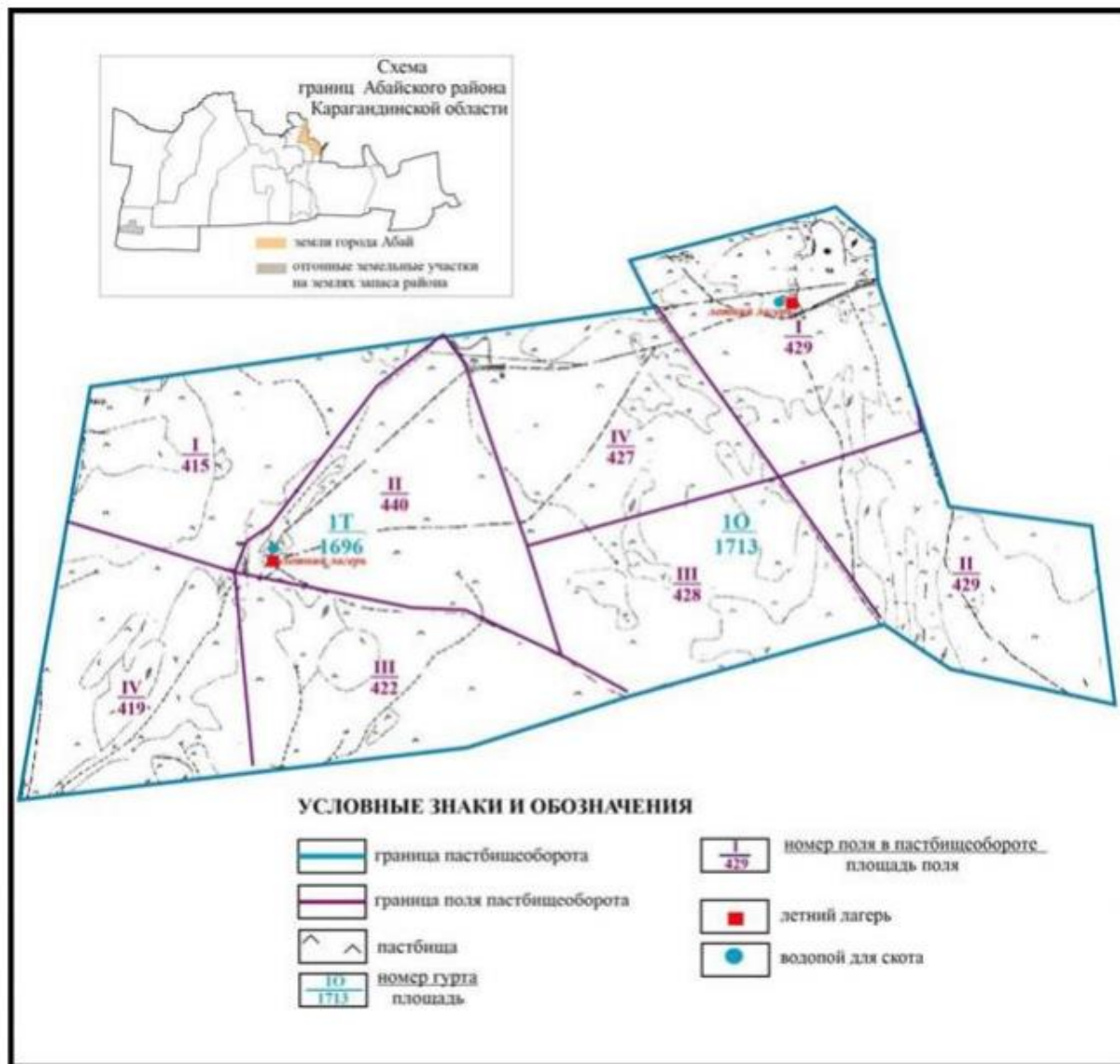


**Схема внешних и внутренних границ и площадей пастбищ, объектов пастбищной инфраструктуры в границах села Ялта Кулаайгырского сельского округа Абайского района**



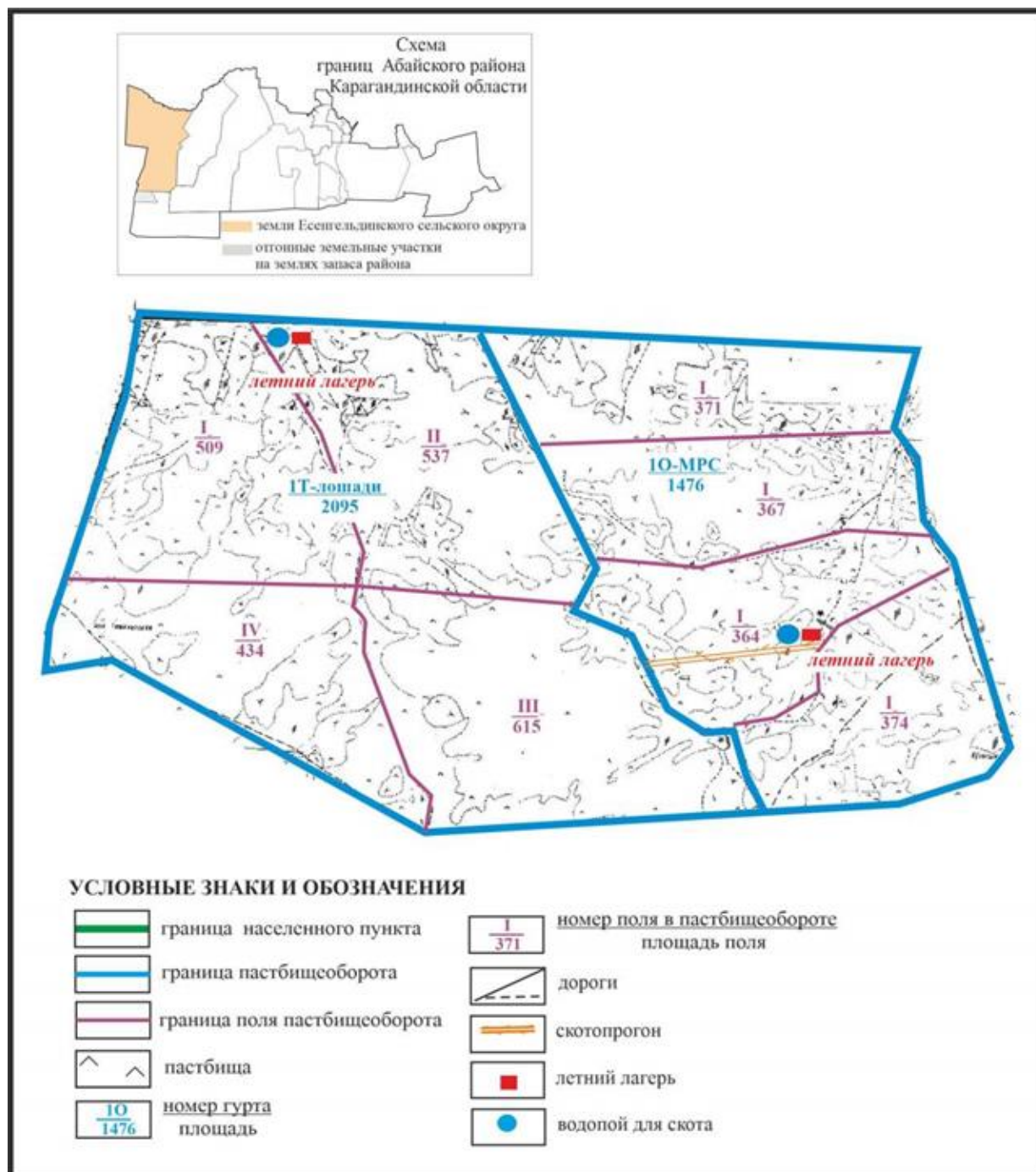
Приложение 68  
к Плану по управлению  
пастбищами и их использованию  
по Абайскому району  
на 2022-2023 годы

**Схема внешних и внутренних границ и площадей пастбищ, объектов пастбищной инфраструктуры города Абай в границах отгонных земельных участков Абайского района**



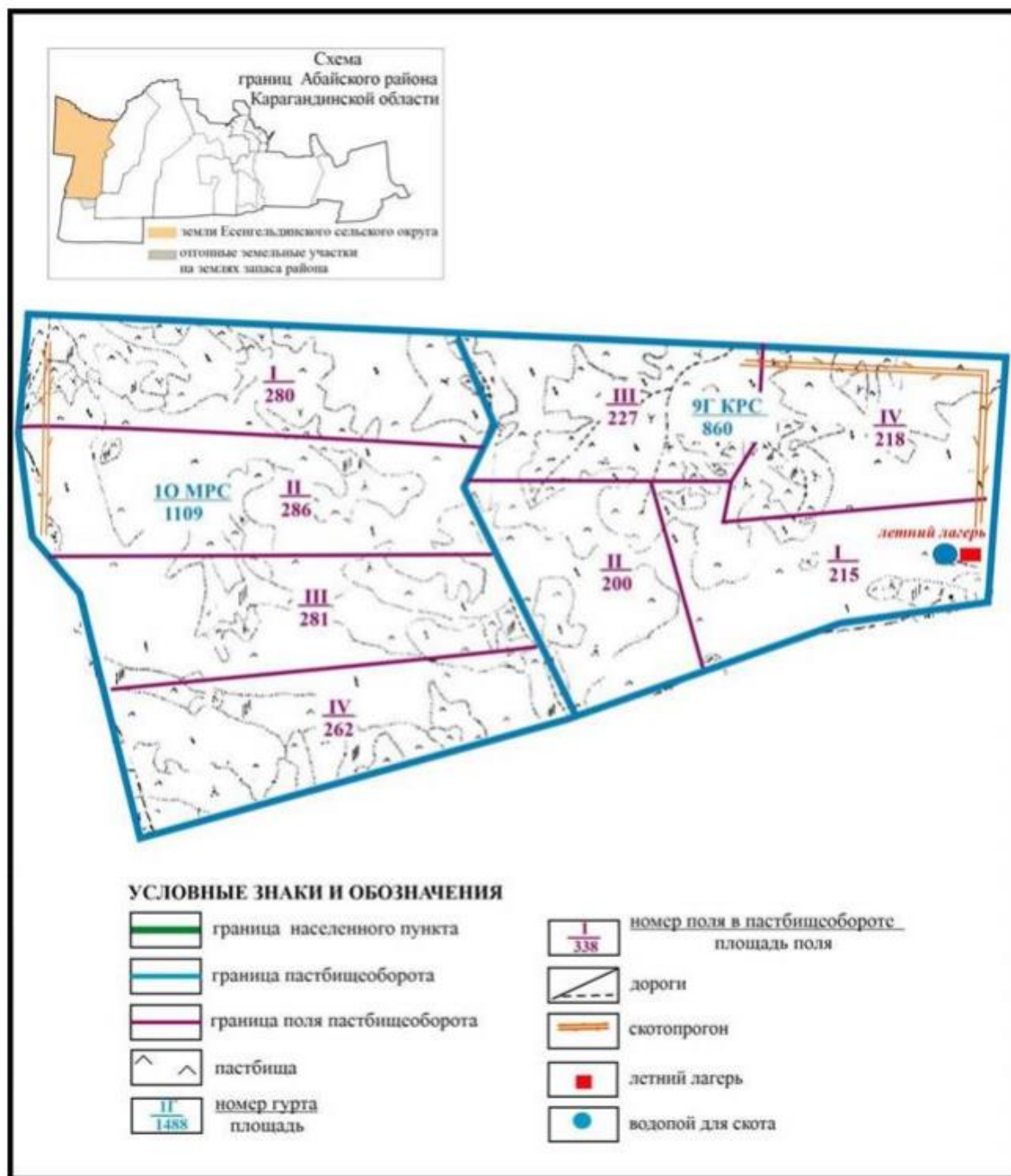
Приложение 69  
к Плану по управлению  
пастбищами и их использованию  
по Абайскому району  
на 2022-2023 годы

**Схема внешних и внутренних границ и площадей пастбищ, объектов пастбищной инфраструктуры села Есенгельды Есенгельдинского сельского округа в границах отгонных земельных участков Абайского района**



Приложение 70  
к Плану по управлению  
пастбищами и их использованию  
по Абайскому району  
на 2022-2023 годы

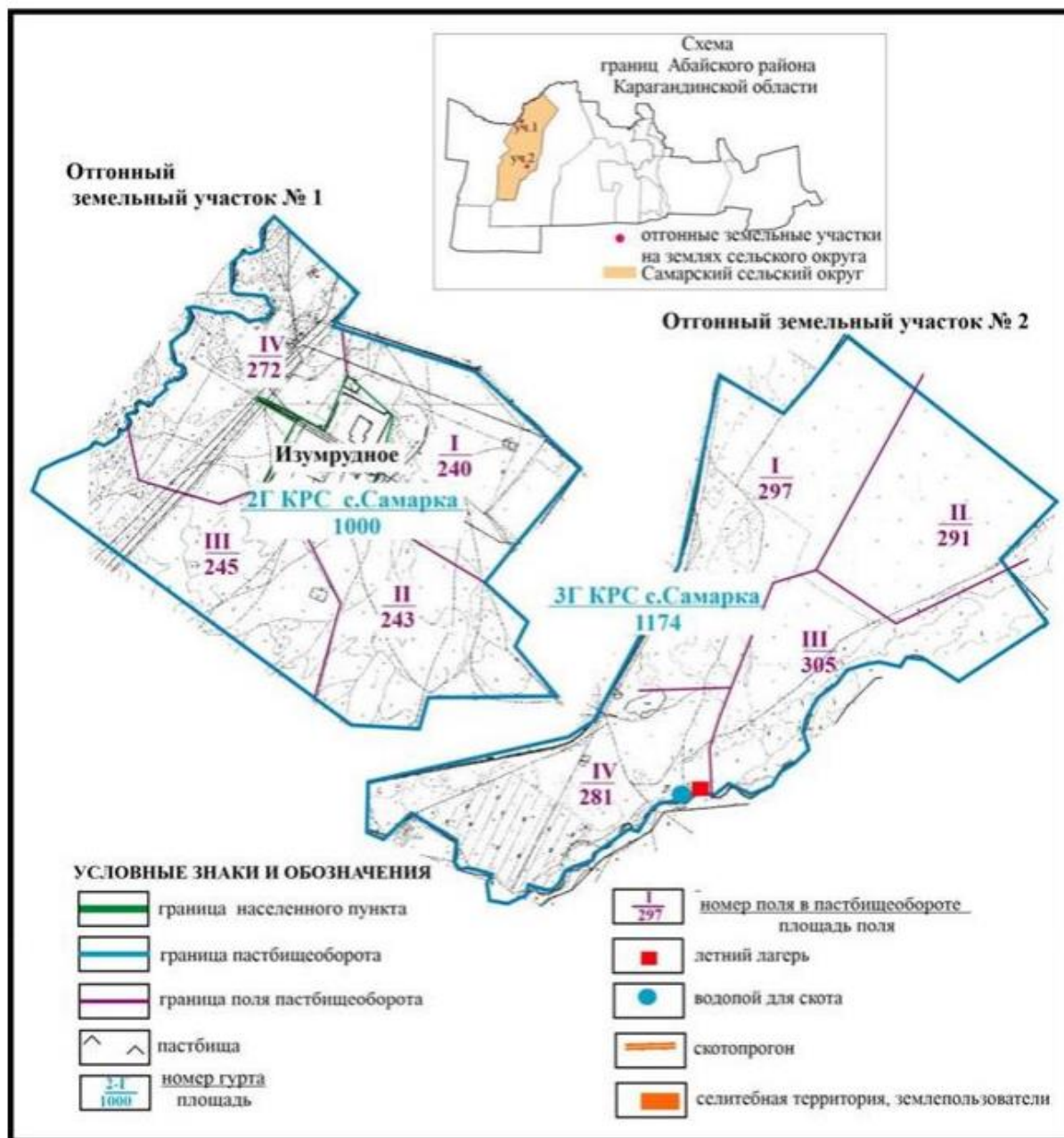
**Схема внешних и внутренних границ и площадей пастбищ, объектов пастбищной инфраструктуры села Пахотное Есенгельдинского сельского округа в границах отгонных земельных участков Абайского района**



Приложение 71  
к Плану по управлению  
пастбищами и их использованию  
по Абайскому району  
на 2022-2023 годы

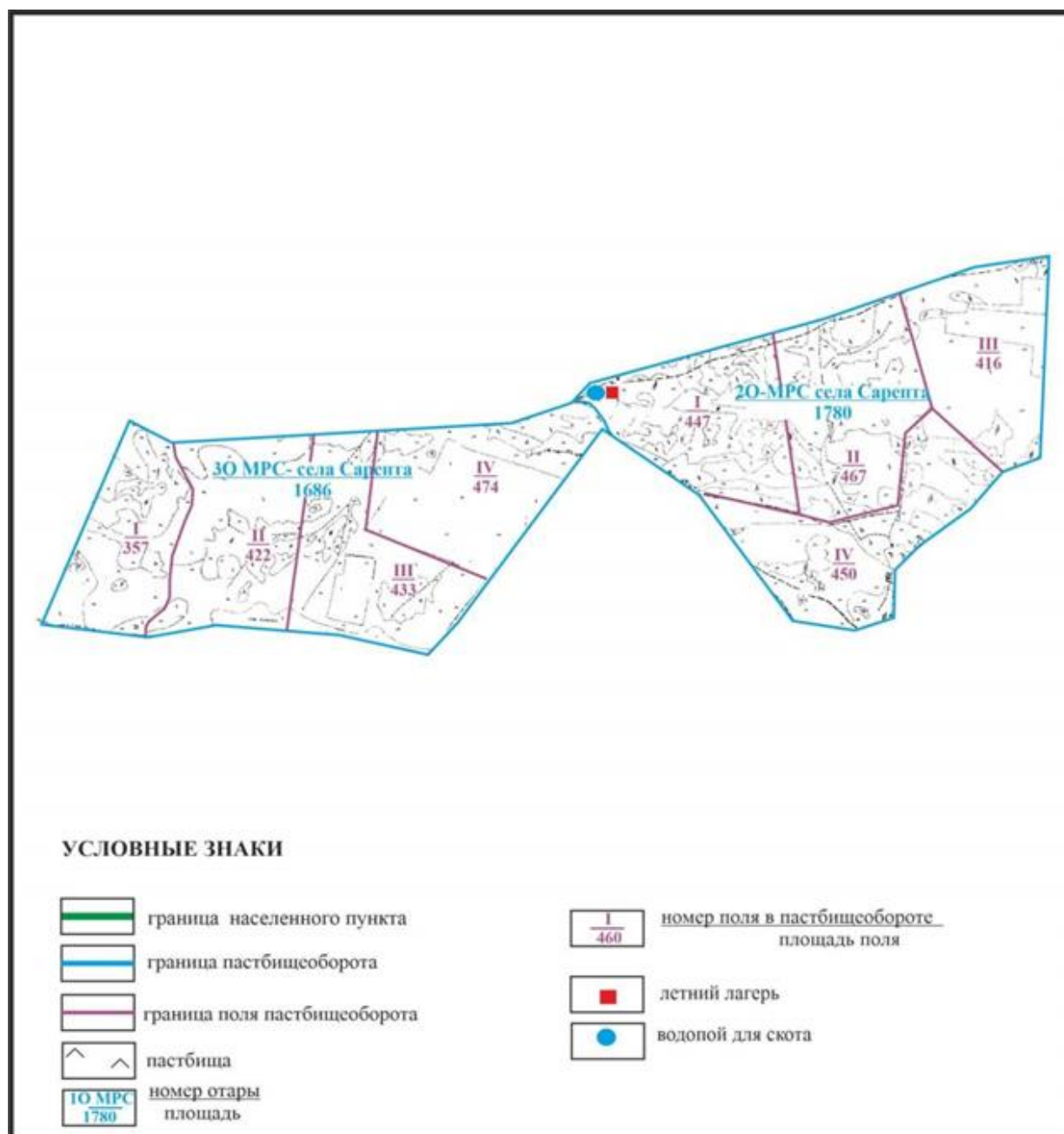


Схема внешних и внутренних границ и площадей пастбищ, объектов пастбищной инфраструктуры села Самарка Самарского сельского округа в границах отгонных земельных участков Абайского района



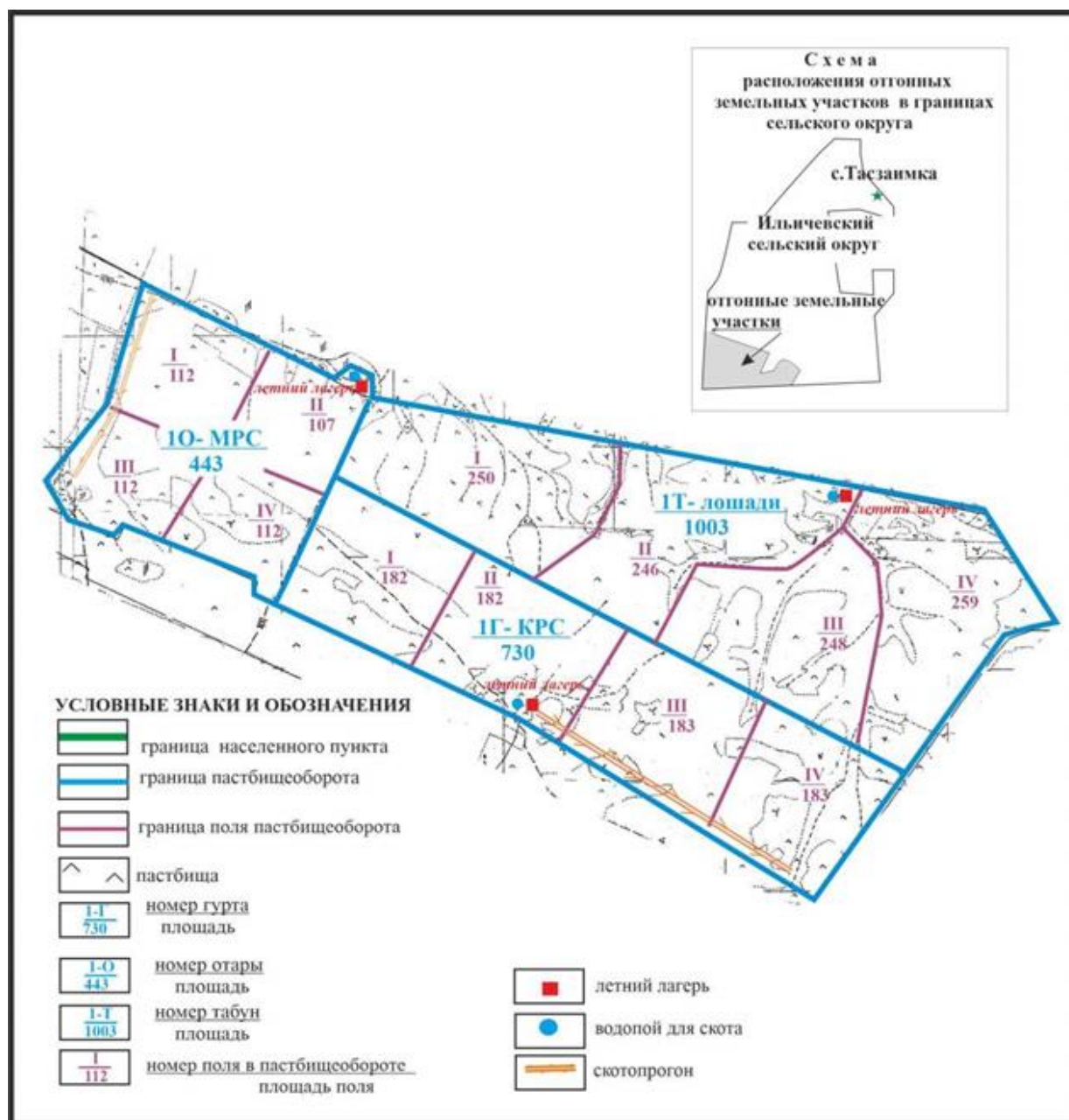
Приложение 72  
к Плану по управлению  
пастбищами и их использованию  
по Абайскому району  
на 2022-2023 годы

Схема внешних и внутренних границ и площадей пастбищ, объектов пастбищной инфраструктуры в границах села Сарепта Дзержинского сельского округа в границах отгонных земельных участков Абайского района



Приложение 73  
к Плану по управлению  
пастбищами и их использованию  
по Абайскому району  
на 2022-2023 годы

**Схема внешних и внутренних границ и площадей пастбищ, объектов пастбищной инфраструктуры села Тасзаемка Ильичевского сельского округа в границах отгонных земельных участков Абайского района**



Приложение 74  
к Плану по управлению  
пастбищами и их использованию  
по Абайскому району  
на 2022-2023 годы

Схема внешних и внутренних границ и площадей пастбищ, объектов пастбищной инфраструктуры села Дубовка Дубовского сельского округа в границах отгонных земельных участков Абайского района

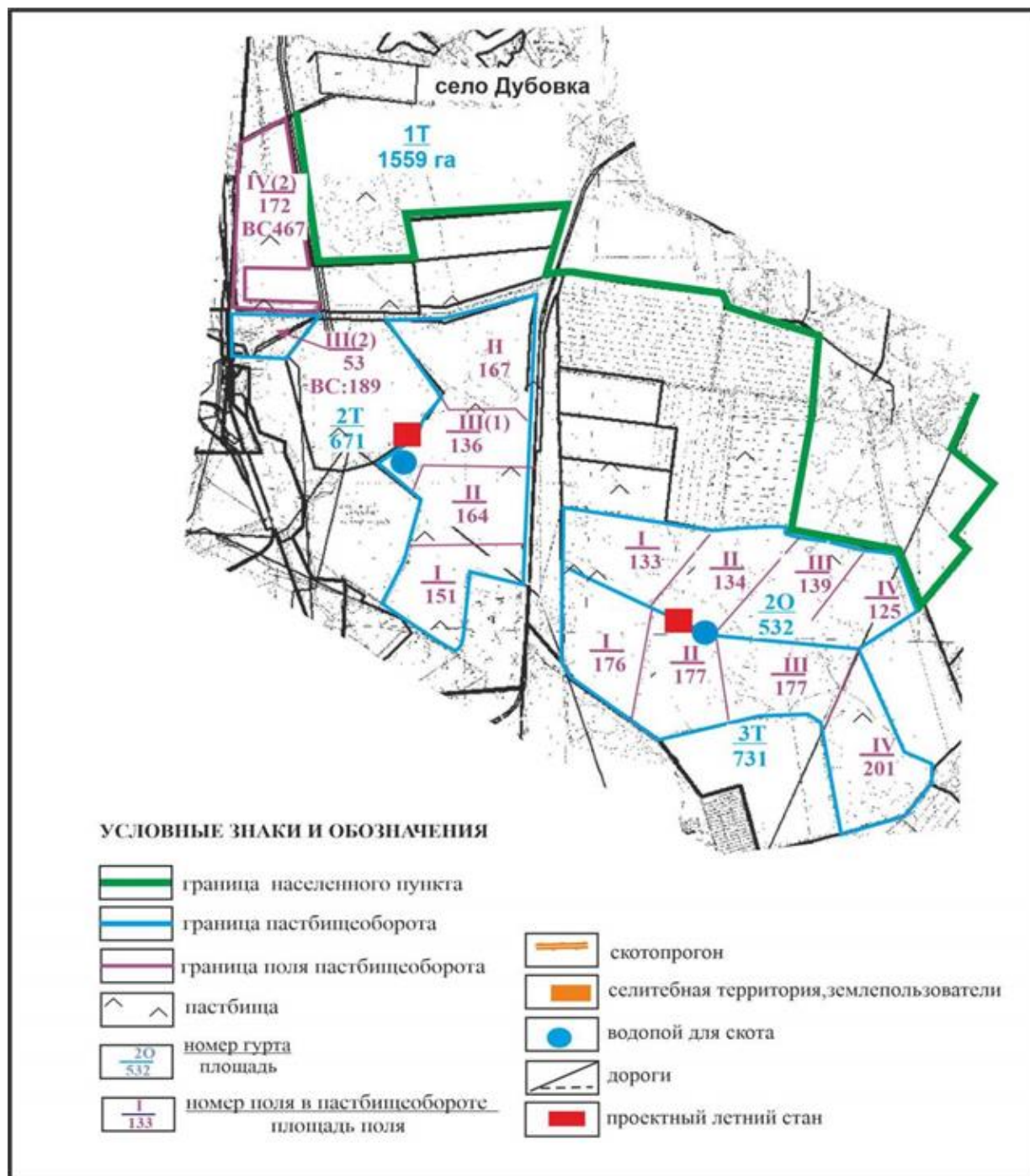
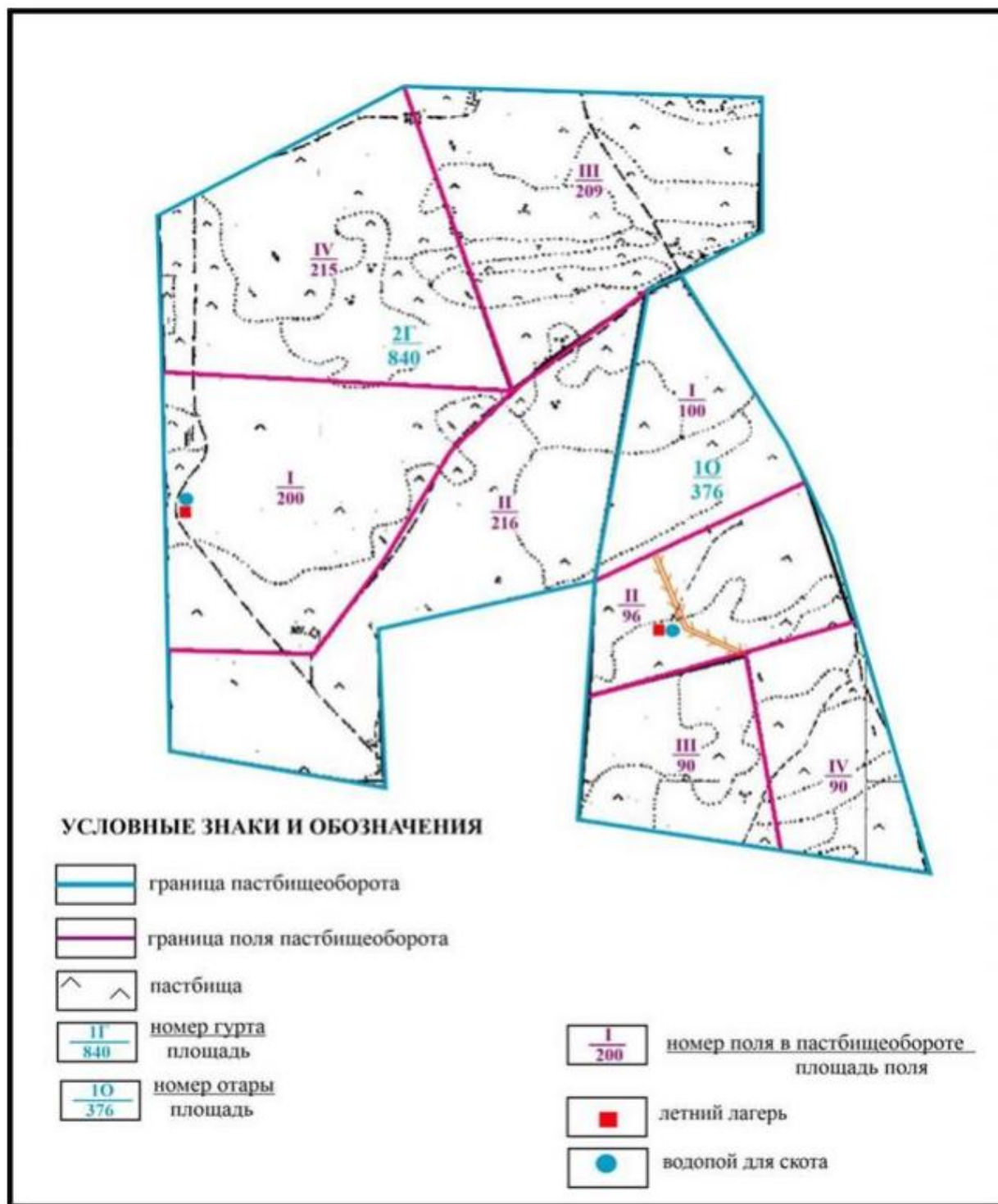
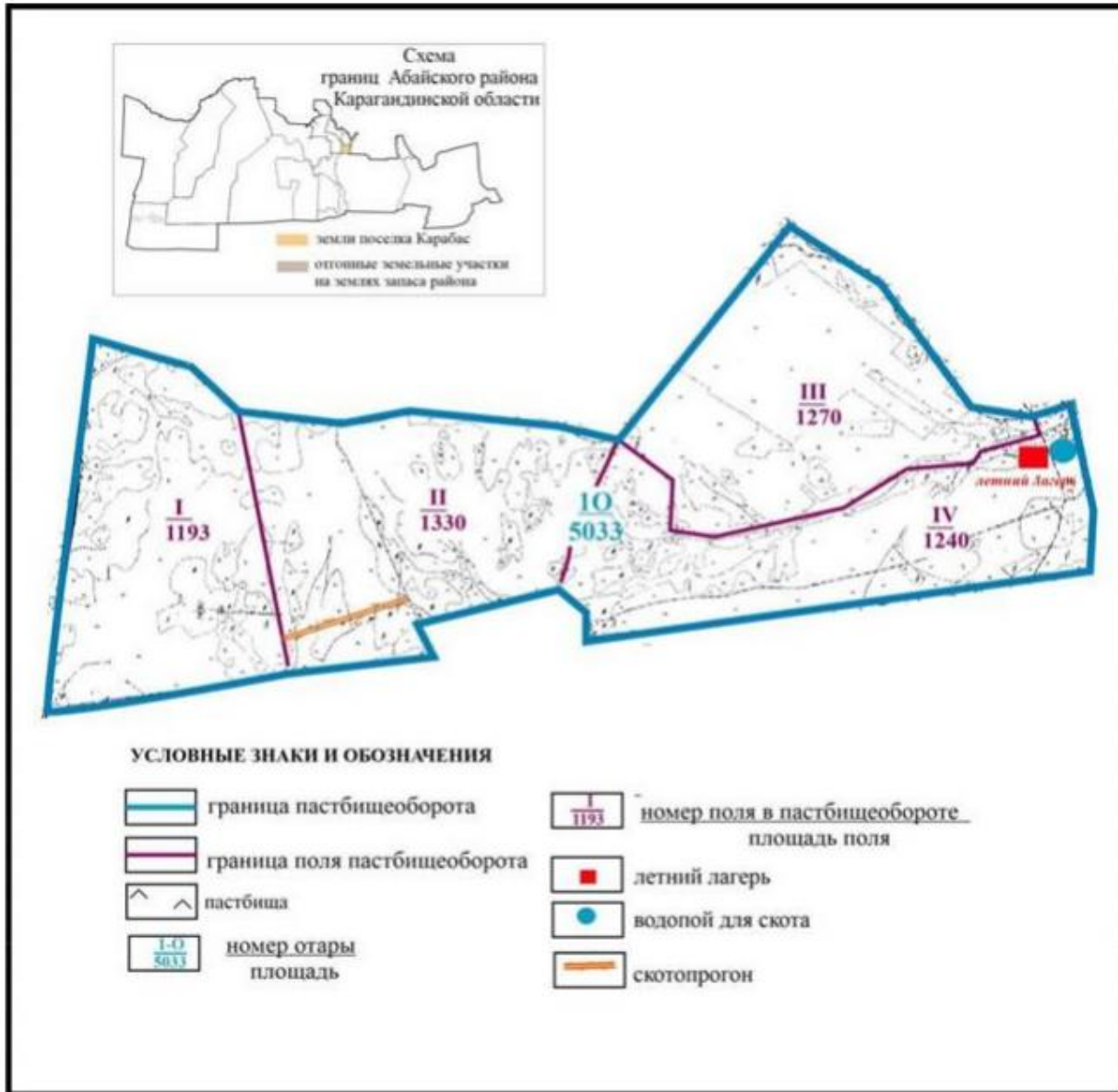


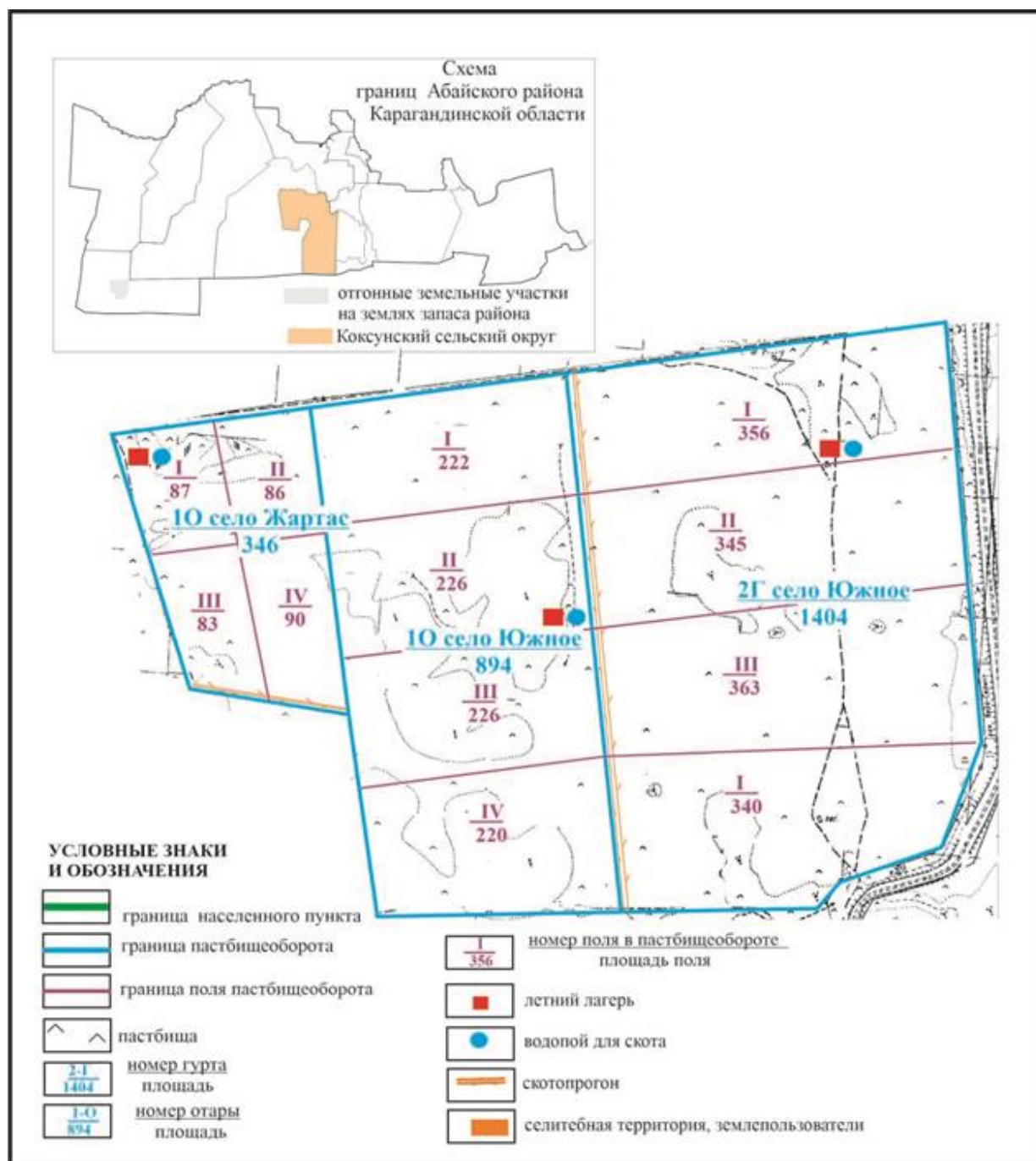
Схема внешних и внутренних границ и площадей пастбищ, объектов пастбищной инфраструктуры села Агрогородок Мичуринского сельского округа в границах отгонных земельных участков Абайского района



**Схема внешних и внутренних границ и площадей пастбищ, объектов пастбищной инфраструктуры поселка Карабас в границах отгонных земельных участков Абайского района**

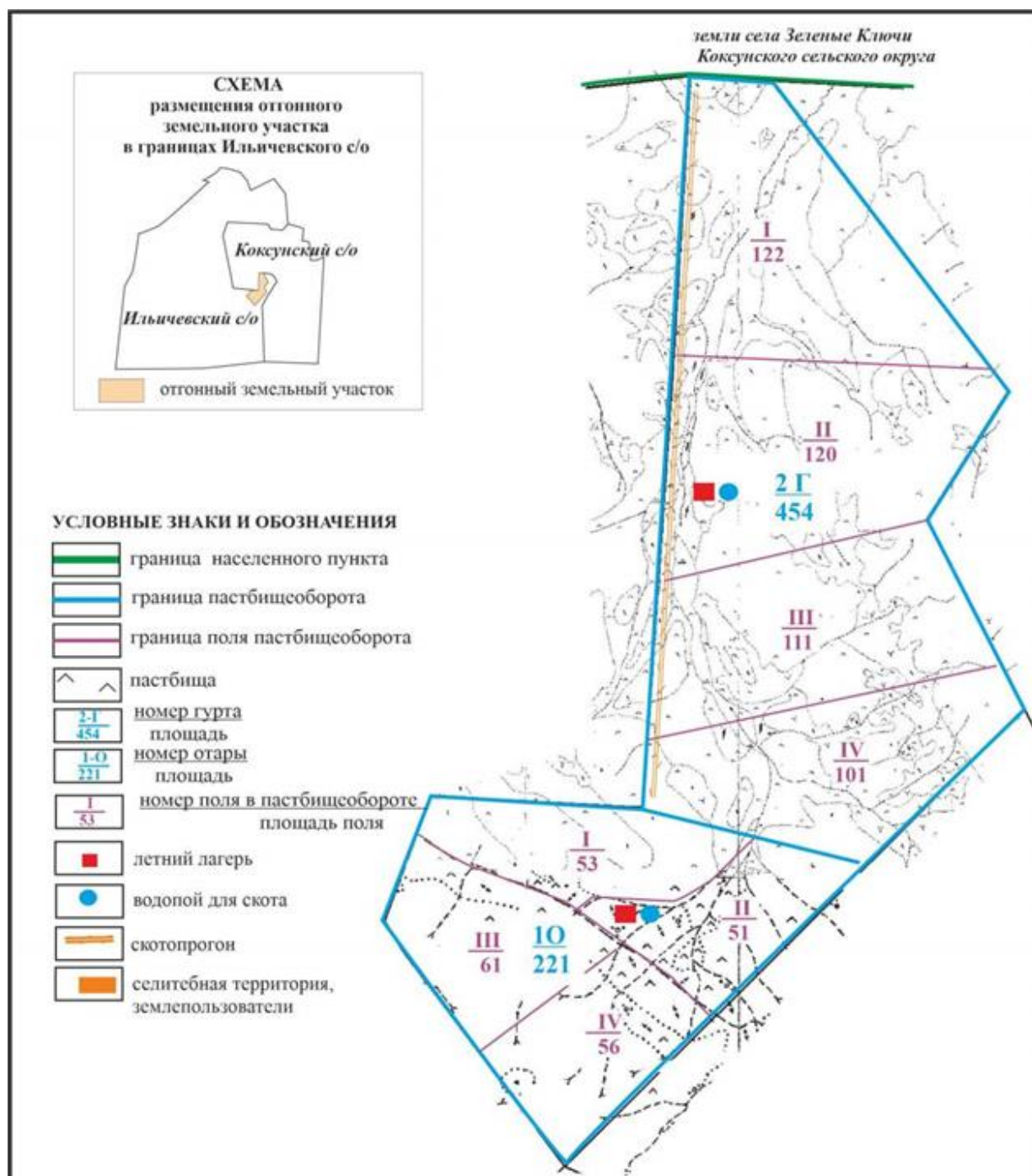


**Схема внешних и внутренних границ и площадей пастбищ, объектов пастбищной инфраструктуры сел Южное и Жаргас Коксунского сельского округа в границах отгонных земельных участков Абайского района**



Приложение 78  
к Плану по управлению  
пастбищами и их использованию  
по Абайскому району  
на 2022-2023 годы

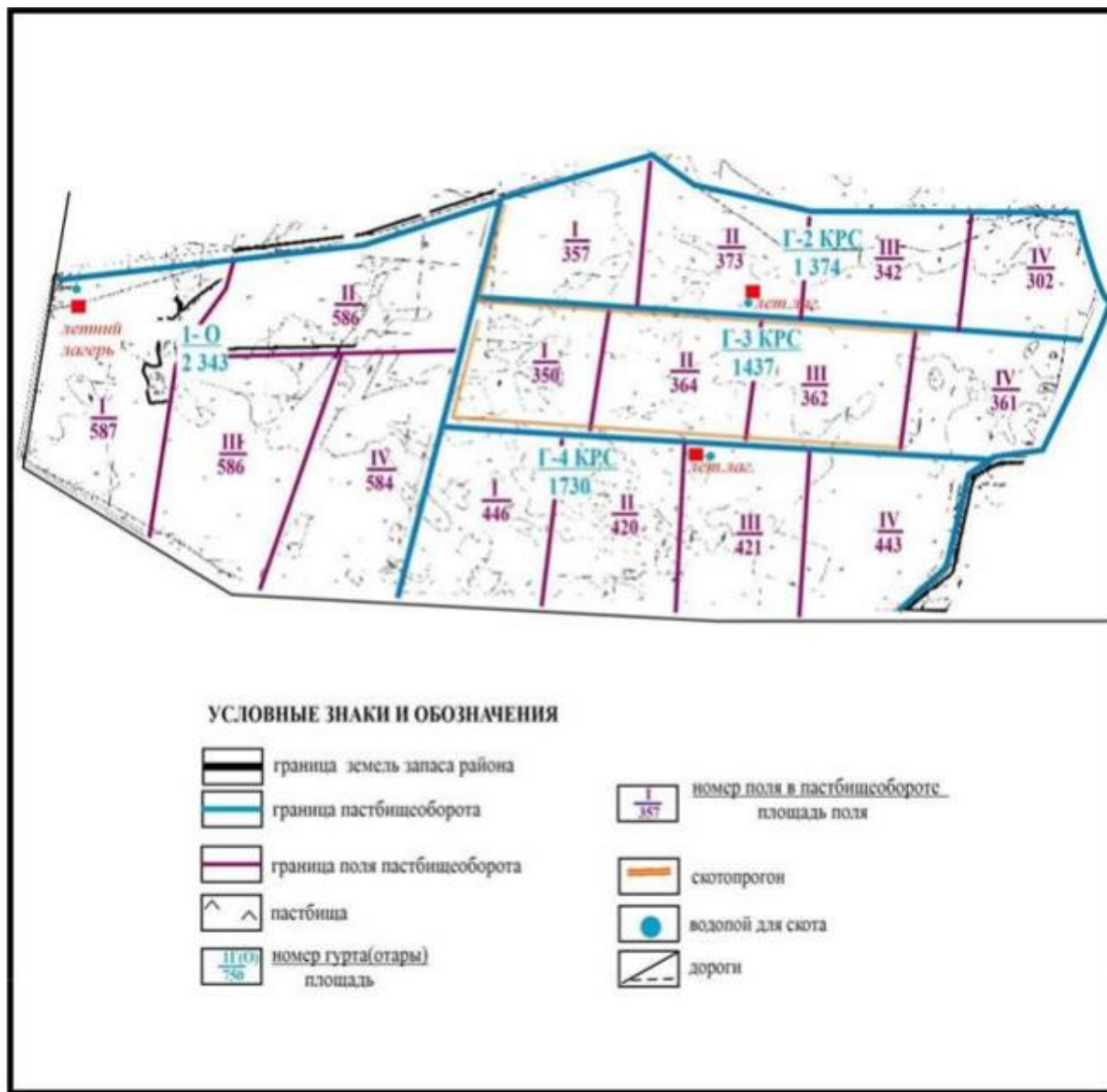
**Схема внешних и внутренних границ и площадей пастбищ, объектов пастбищной инфраструктуры села Коксу Коксунского сельского округа в границах отгонных земельных участков Абайского района**



Приложение 79  
к Плану по управлению  
пастбищами и их использованию  
по Абайскому району  
на 2022-2023 годы

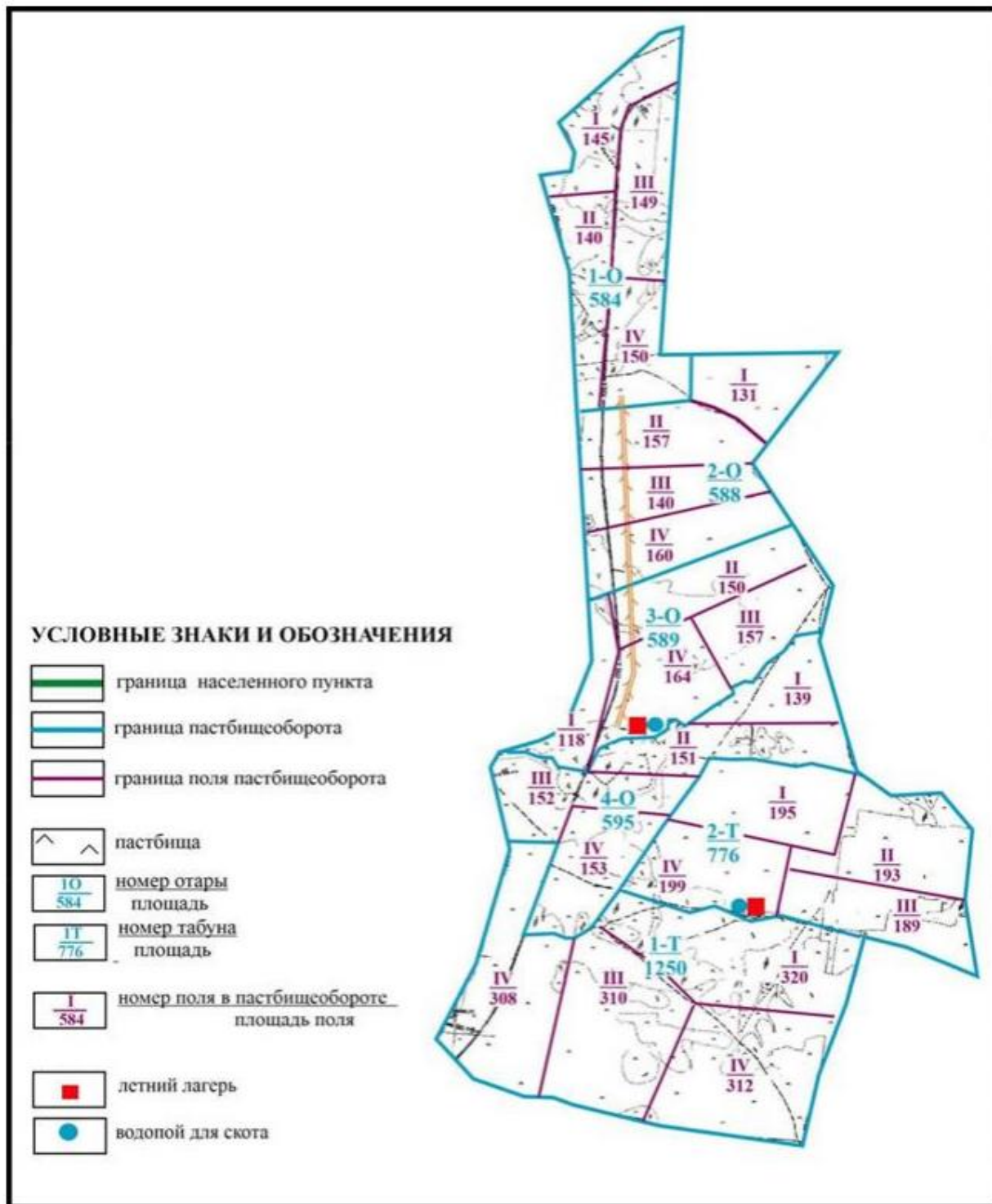


**Схема внешних и внутренних границ и площадей пастбищ, объектов пастбищной инфраструктуры поселка Топар в границах отгонных земельных участков Абайского района**



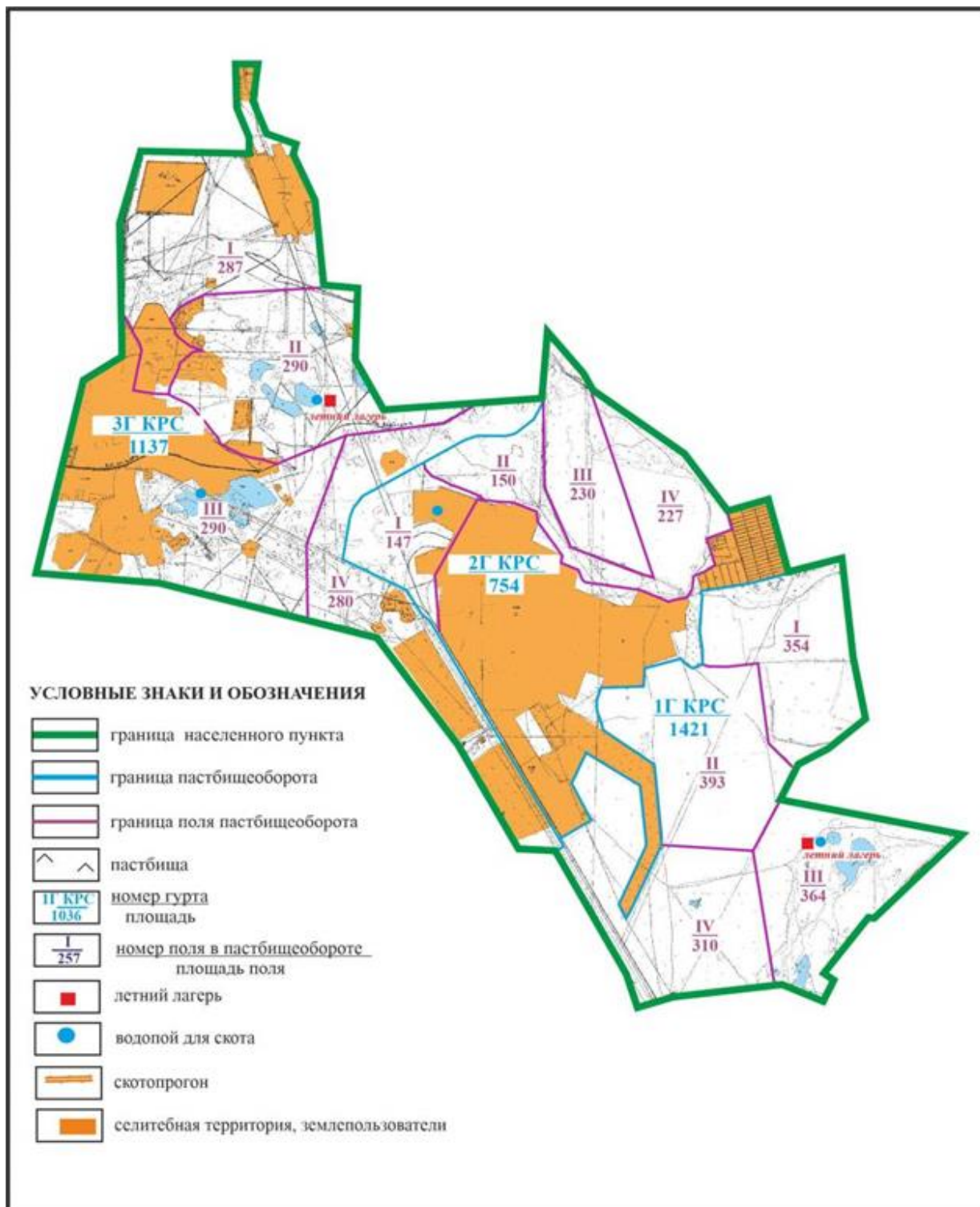
Приложение 80  
к Плану по управлению  
пастбищами и их использованию  
по Абайскому району  
на 2022-2023 годы

**Схема внешних и внутренних границ и площадей пастбищ, объектов пастбищной инфраструктуры сел Кулаайгыр и Жаманжол Кулаайгырского сельского округа в границах отгонных земельных участков Абайского района**



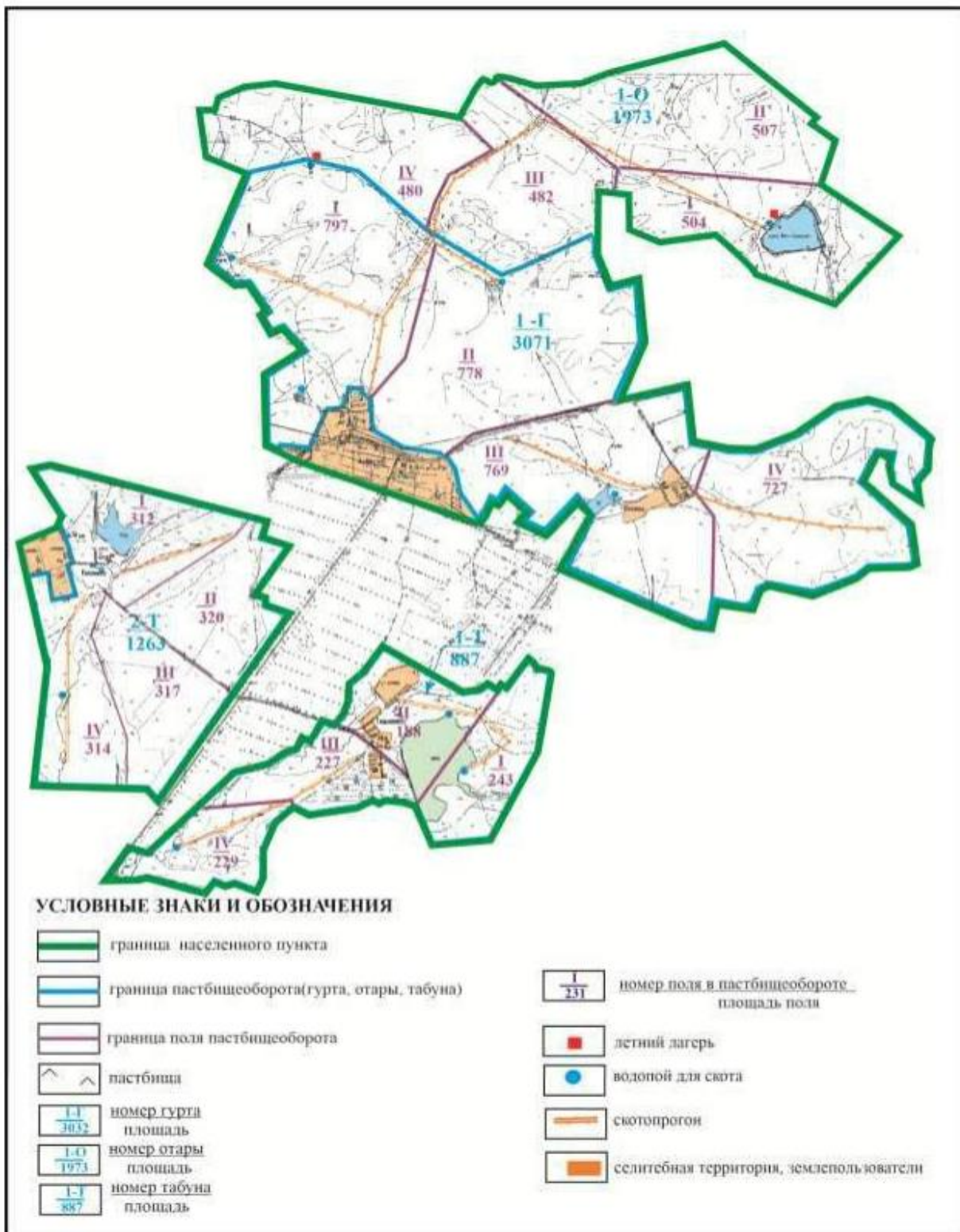
Приложение 81  
к Плану по управлению  
пастбищами и их использованию  
по Абайскому району  
на 2022-2023 годы

**Схема доступа пастбищепользователей к водоисточникам в границах города Абай  
Абайского района**



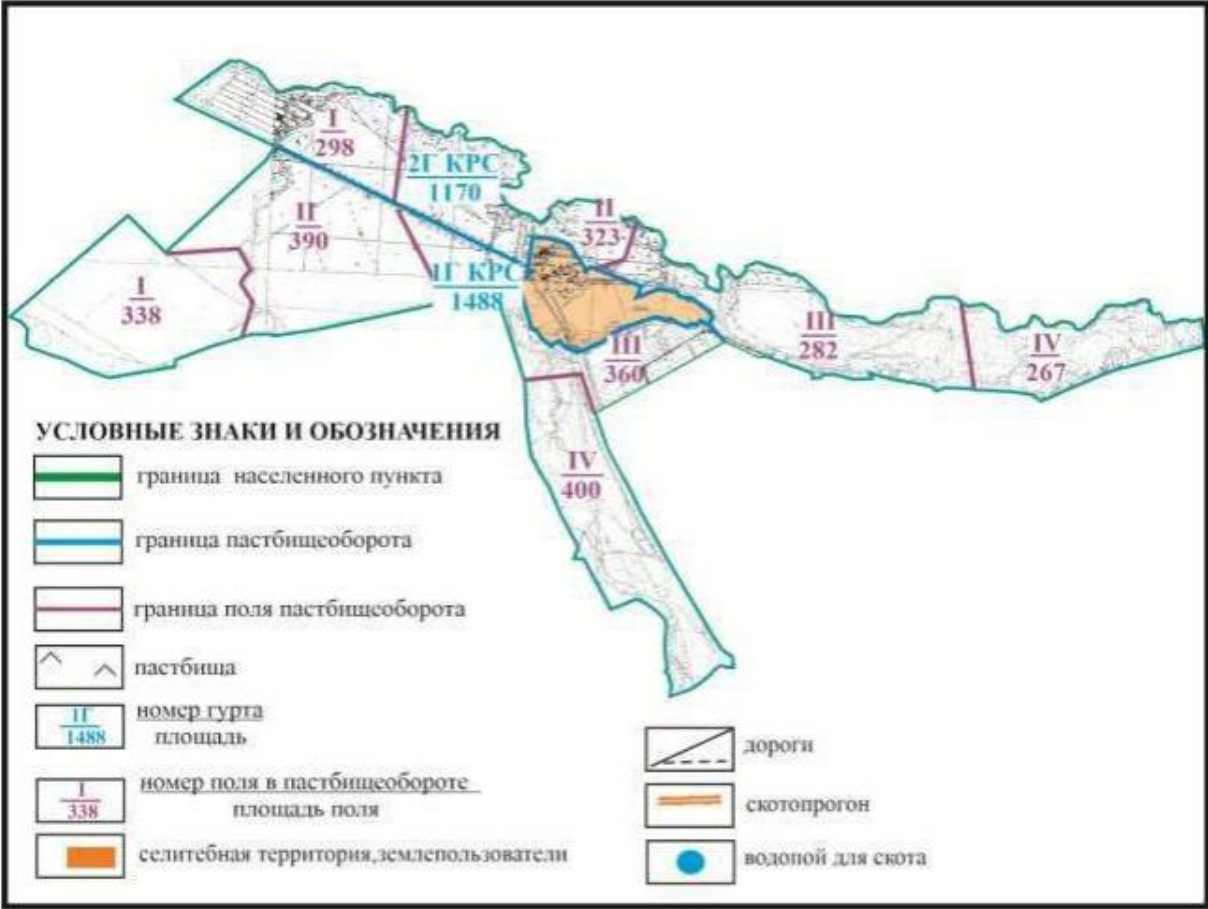
Приложение 82  
к Плану по управлению  
пастбищами и их использованию  
по Абайскому району  
на 2022-2023 годы

**Схема доступа пастбищепользователей к водоисточникам в границах села Акбастау  
Акбастауского сельского округа Абайского района**



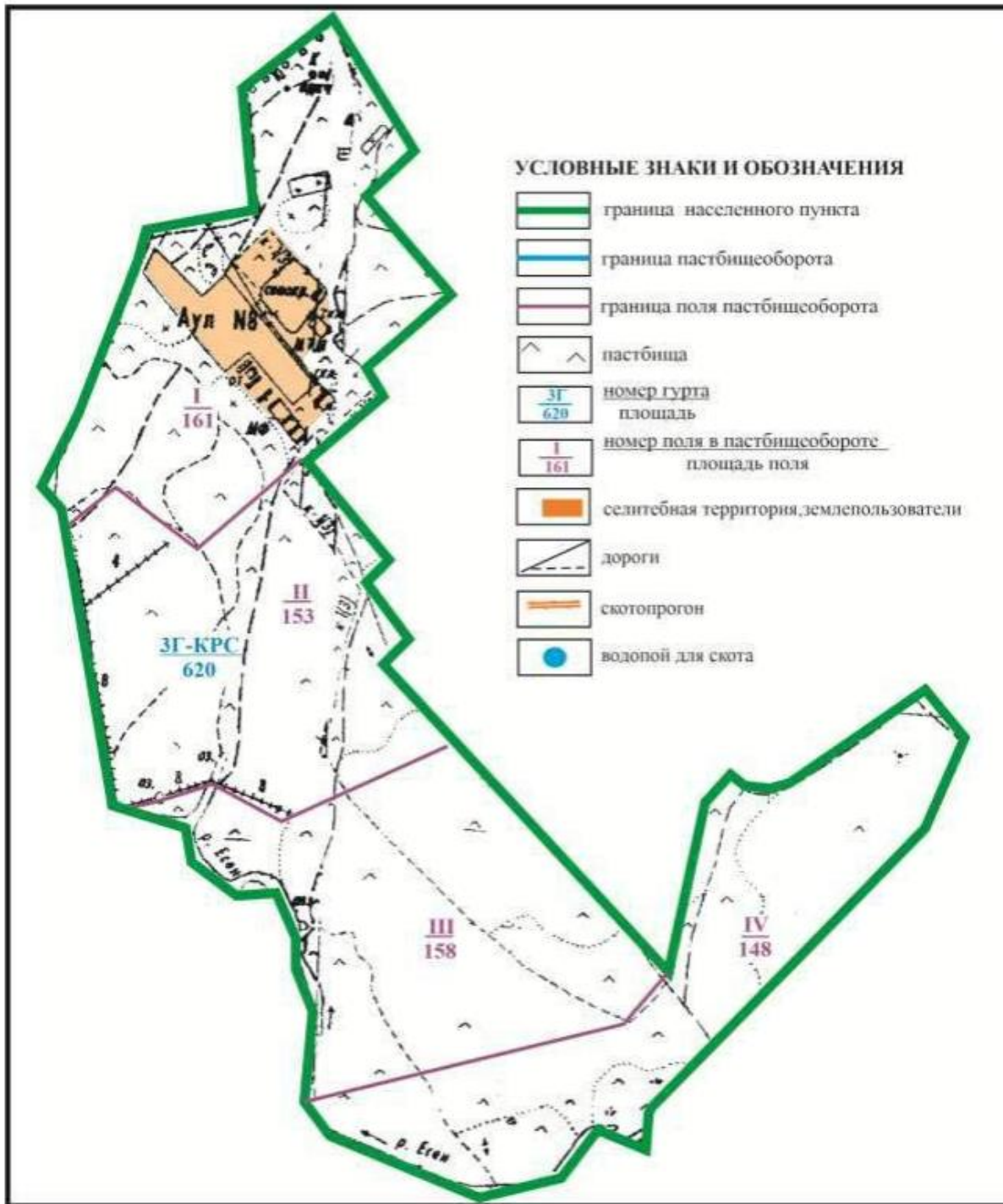
Приложение 83  
к Плану по управлению  
пастбищами и их использованию  
по Абайскому району  
на 2022-2023 годы

### Схема доступа пастбищепользователей к водоисточникам в границах села Есенгельды Есенгельдинского сельского округа Абайского района (основной участок)



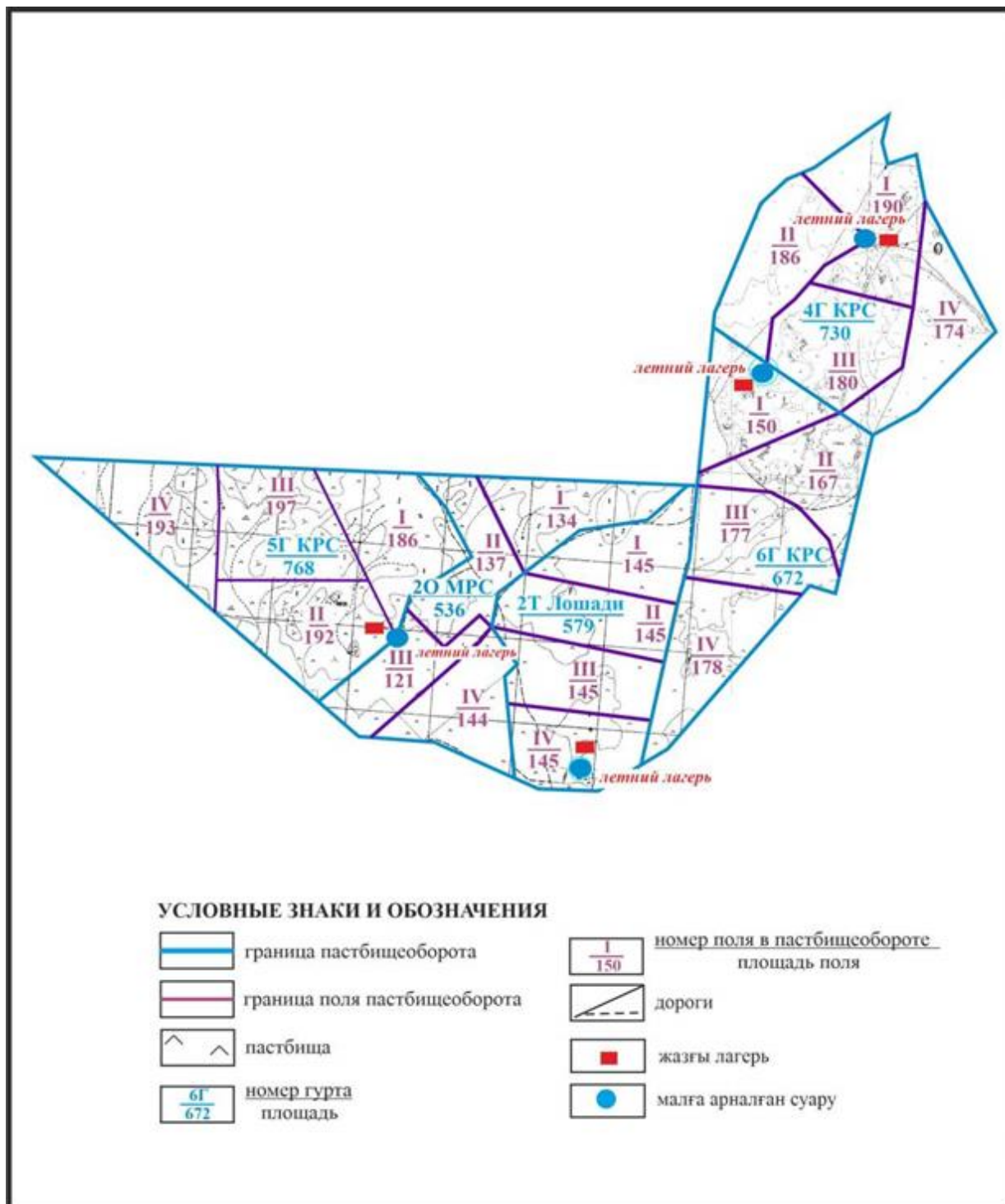
Приложение 84  
к Плану по управлению  
пастбищами и их использованию  
по Абайскому району  
на 2022-2023 годы

### Схема доступа пастбищепользователей к водоисточникам в границах села Есенгельды Есенгельдинского сельского округа Абайского района



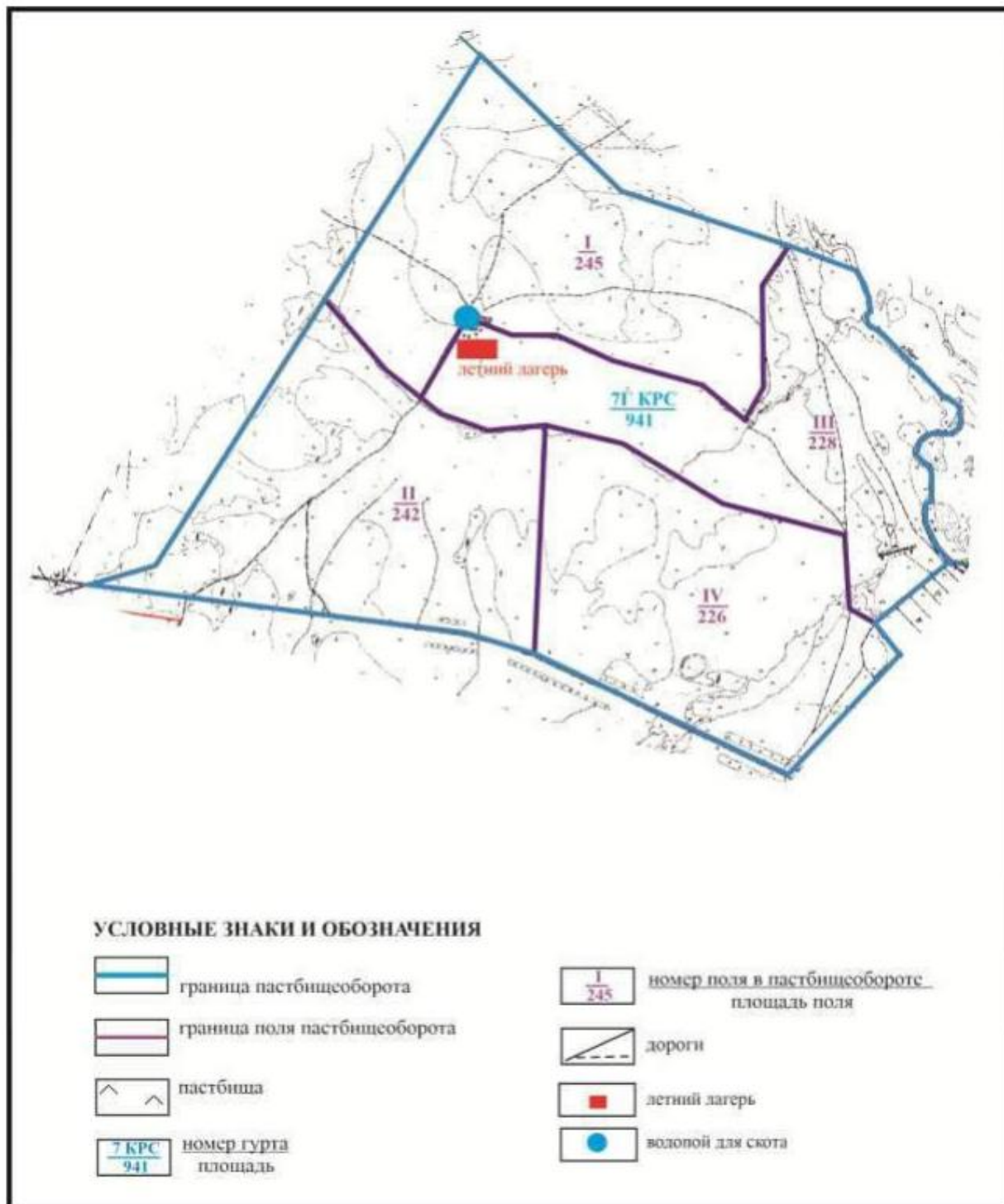
Приложение 85  
к Плану по управлению  
пастбищами и их использованию  
по Абайскому району  
на 2022-2023 годы

**Схема доступа пастбищепользователей села Есенгельды к водоисточникам на землях запаса Есенгельдинского сельского округа Абайского района**



Приложение 86  
к Плану по управлению  
пастбищами и их использованию  
по Абайскому району  
на 2022-2023 годы

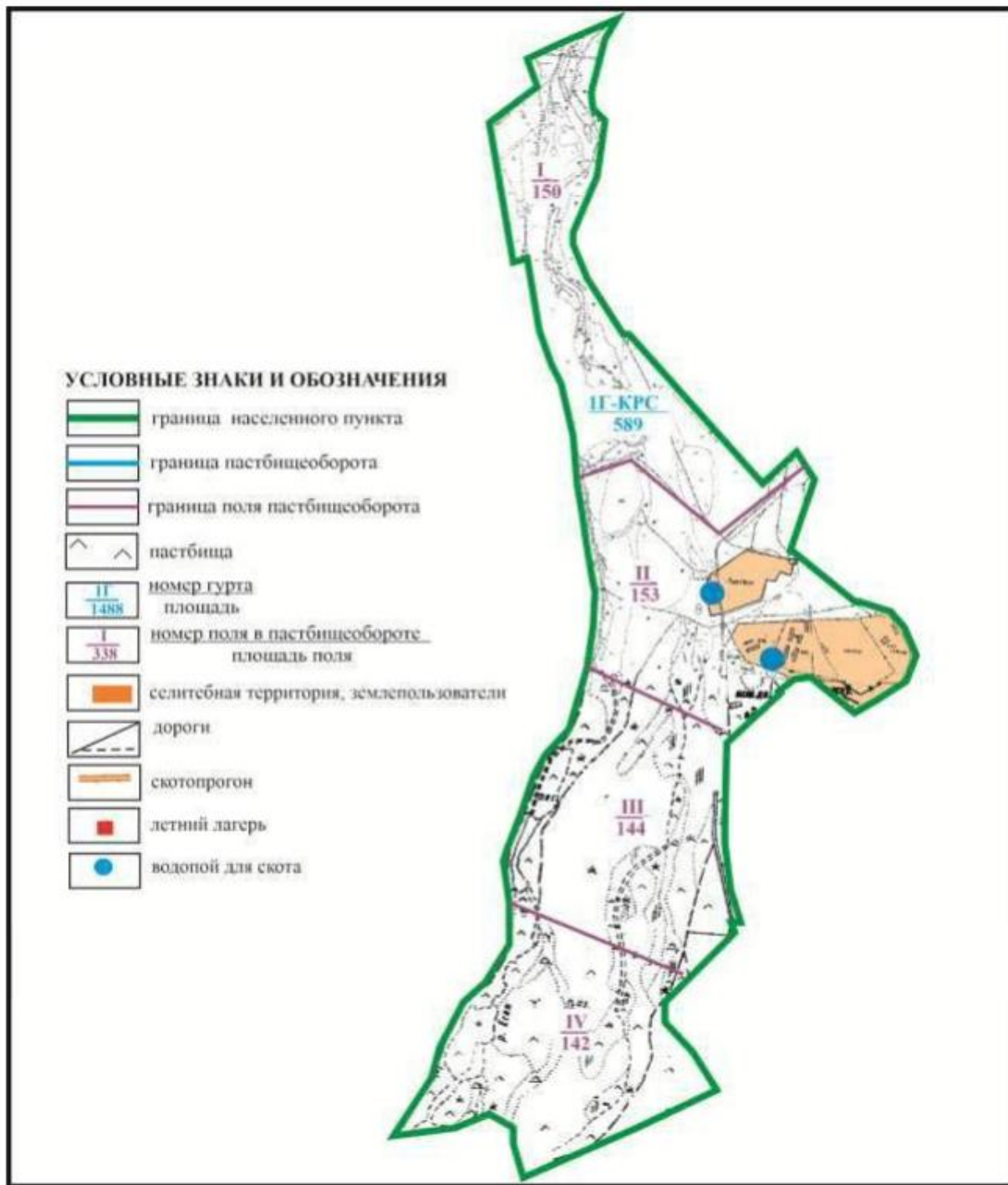
**Схема доступа пастбищепользователей села Есенгельды к водоисточникам на землях запаса Есенгельдинского сельского округа Абайского района**



Приложение 87  
к Плану по управлению  
пастбищами и их использованию  
по Абайскому району  
на 2022-2023 годы

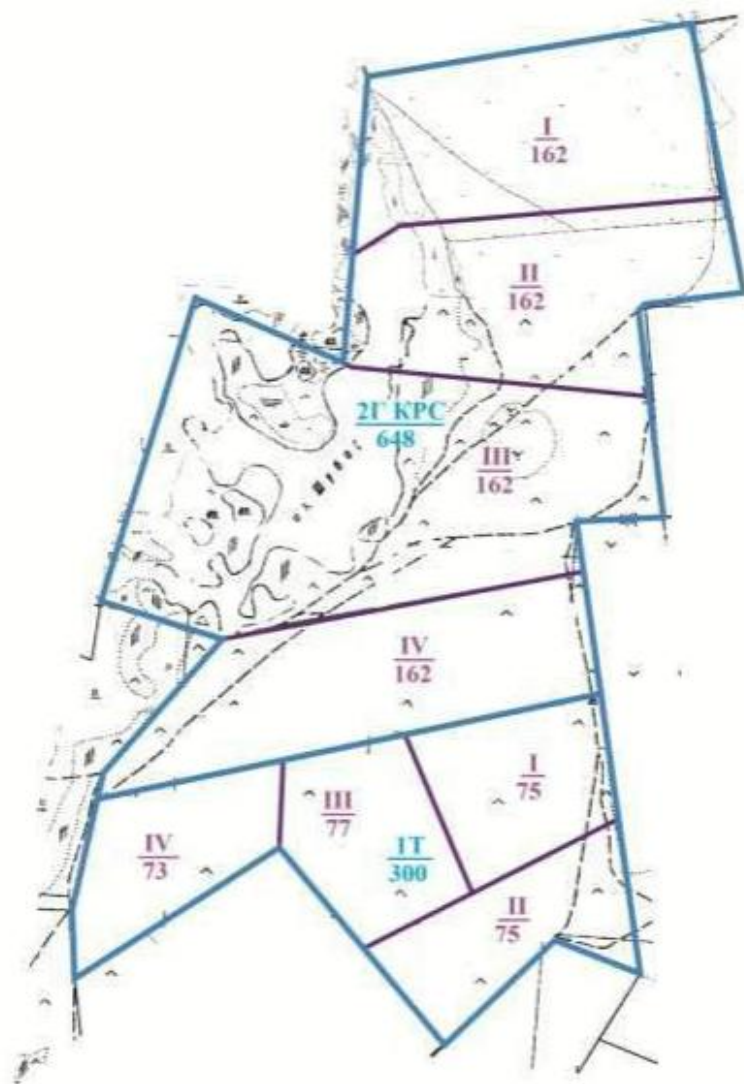
**Схема доступа пастбищепользователей к водоисточникам в границах села Есенгельды Есенгельдинского сельского округа Абайского района**





Приложение 88  
к Плану по управлению  
пастбищами и их использованию  
по Абайскому району  
на 2022-2023 годы

**Схема доступа пастбищепользователей села Пахотное к водоисточникам на землях запаса  
Есенгельдинского сельского округа Абайского района**

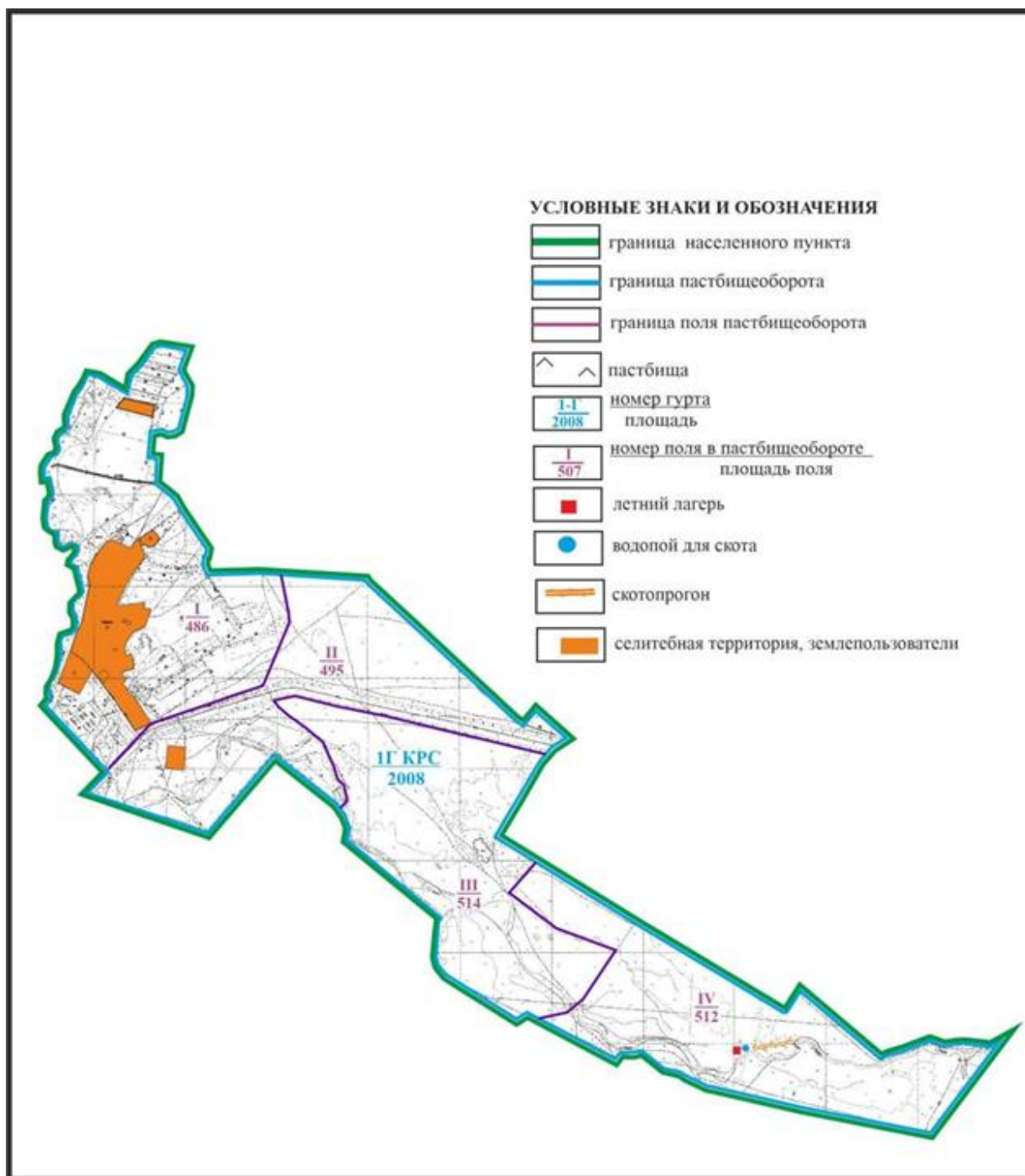


**УСЛОВНЫЕ ЗНАКИ И ОБОЗНАЧЕНИЯ**

	граница пастбищеоборота		номер гурта площадь
	граница поля пастбищеоборота		номер поля в пастбищеобороте площадь поля
	пастбища		дороги

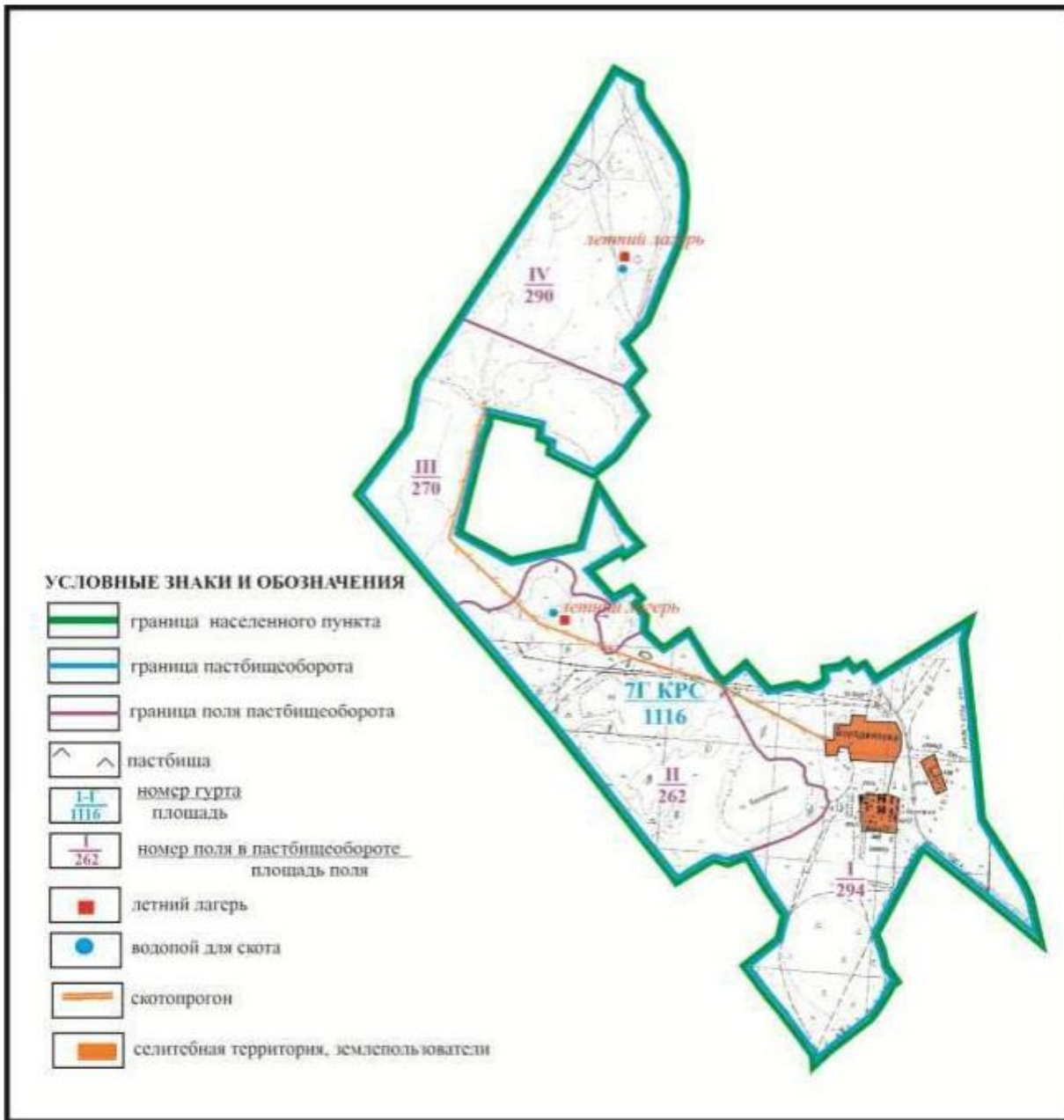
Приложение 89  
к Плану по управлению  
пастбищами и их использованию  
по Абайскому району  
на 2022-2023 годы

**Схема доступа пастбищепользователей к водоисточникам в границах села Самарка Самарского сельского округа Абайского района**



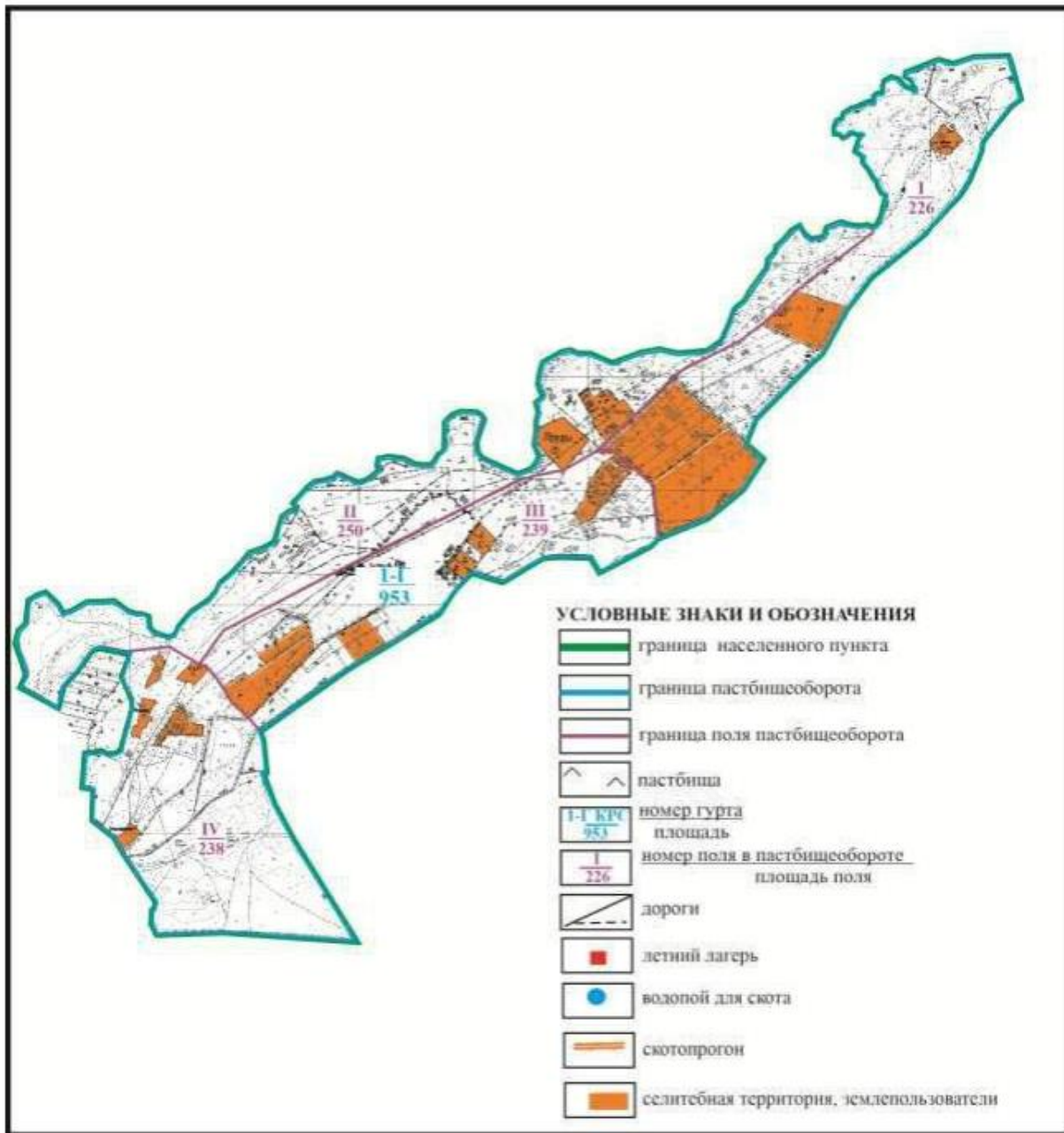
Приложение 90  
к Плану по управлению  
пастбищами и их использованию  
по Абайскому району  
на 2022-2023 годы

**Схема доступа пастбищепользователей к водисточникам в границах села Бородиновка Самарского сельского округа Абайского района**



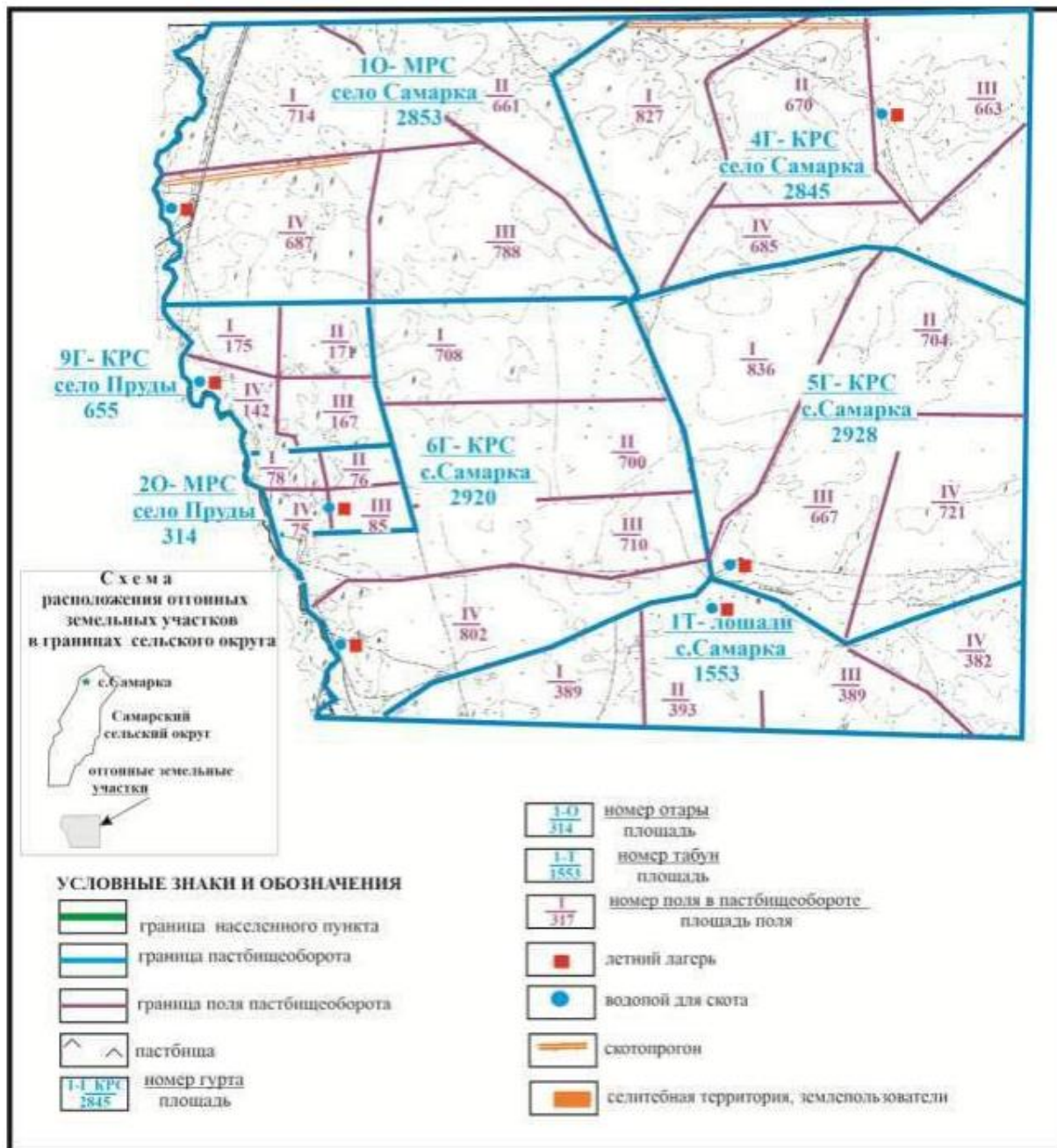
Приложение 91  
к Плану по управлению  
пастбищами и их использованию  
по Абайскому району  
на 2022-2023 годы

**Схема доступа пастбищепользователей к водоисточникам в границах села Пруды Самарского сельского округа Абайского района**



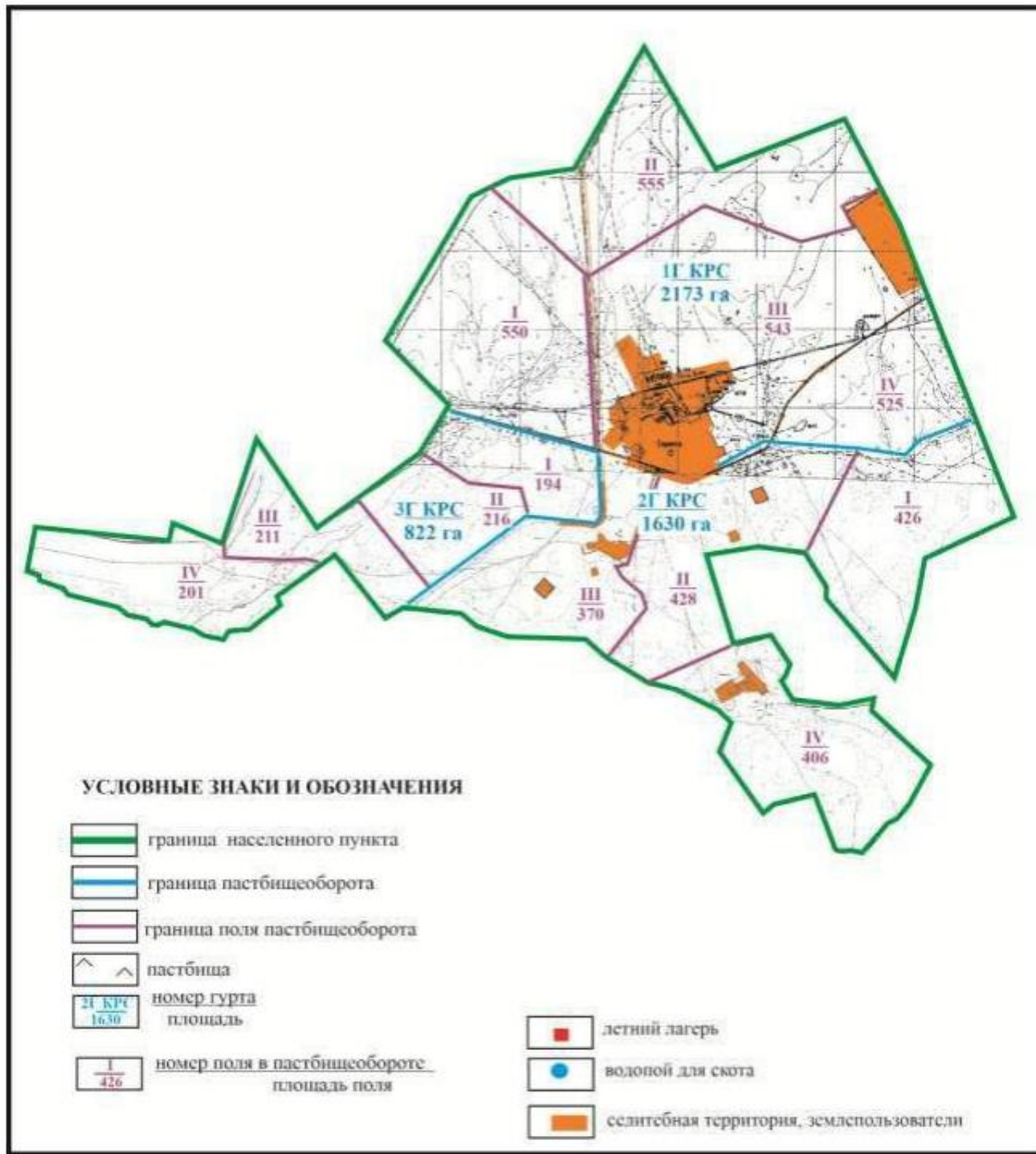
Приложение 92  
к Плану по управлению  
пастбищами и их использованию  
по Абайскому району  
на 2022-2023 годы

**Схема доступа пастбищепользователей к водоисточникам в границах сел Самарка и Пруды Самарского сельского округа Абайского района**



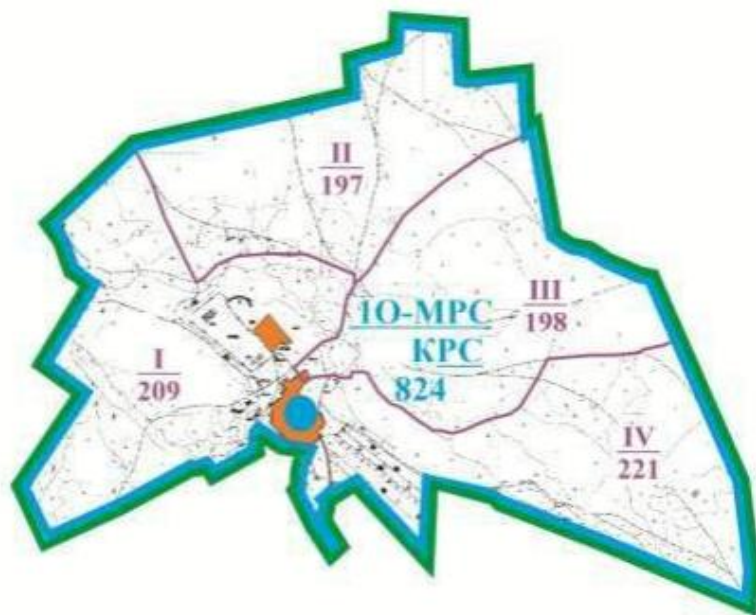
Приложение 93  
к Плану по управлению  
пастбищами и их использованию  
по Абайскому району  
на 2022-2023 годы

**Схема доступа пастбищепользователей к водоисточникам в границах села Сарыпта Дзержинского сельского округа Абайского района (основной участок)**



Приложение 94  
к Плану по управлению  
пастбищами и их использованию  
по Абайскому району  
на 2022-2023 годы

**Схема доступа пастбищепользователей к водоисточникам в границах села Койбас Дзержинского сельского округа Абайского района (основной участок)**



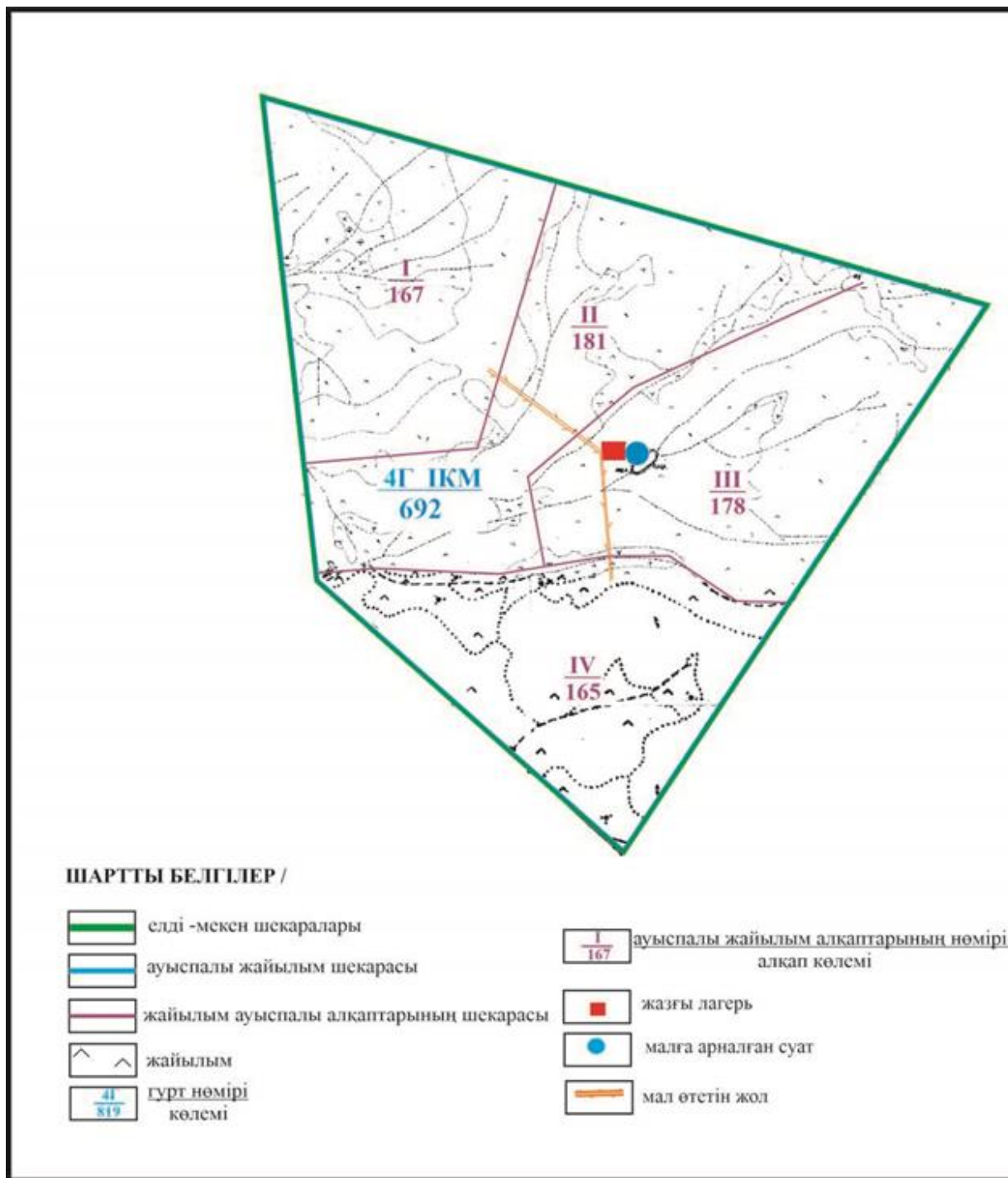
**УСЛОВНЫЕ ЗНАКИ И ОБОЗНАЧЕНИЯ**

	граница населенного пункта		номер поля в пастбищеобороте площадь поля
	граница пастбищеоборота		летний лагерь
	граница поля пастбищеоборота		водопой для скота
	пастбища		скотопрогон
	номер гурта площадь		селитбная территория, землевладельцы

Приложение 95  
к Плану по управлению  
пастбищами и их использованию  
по Абайскому району  
на 2022-2023 годы

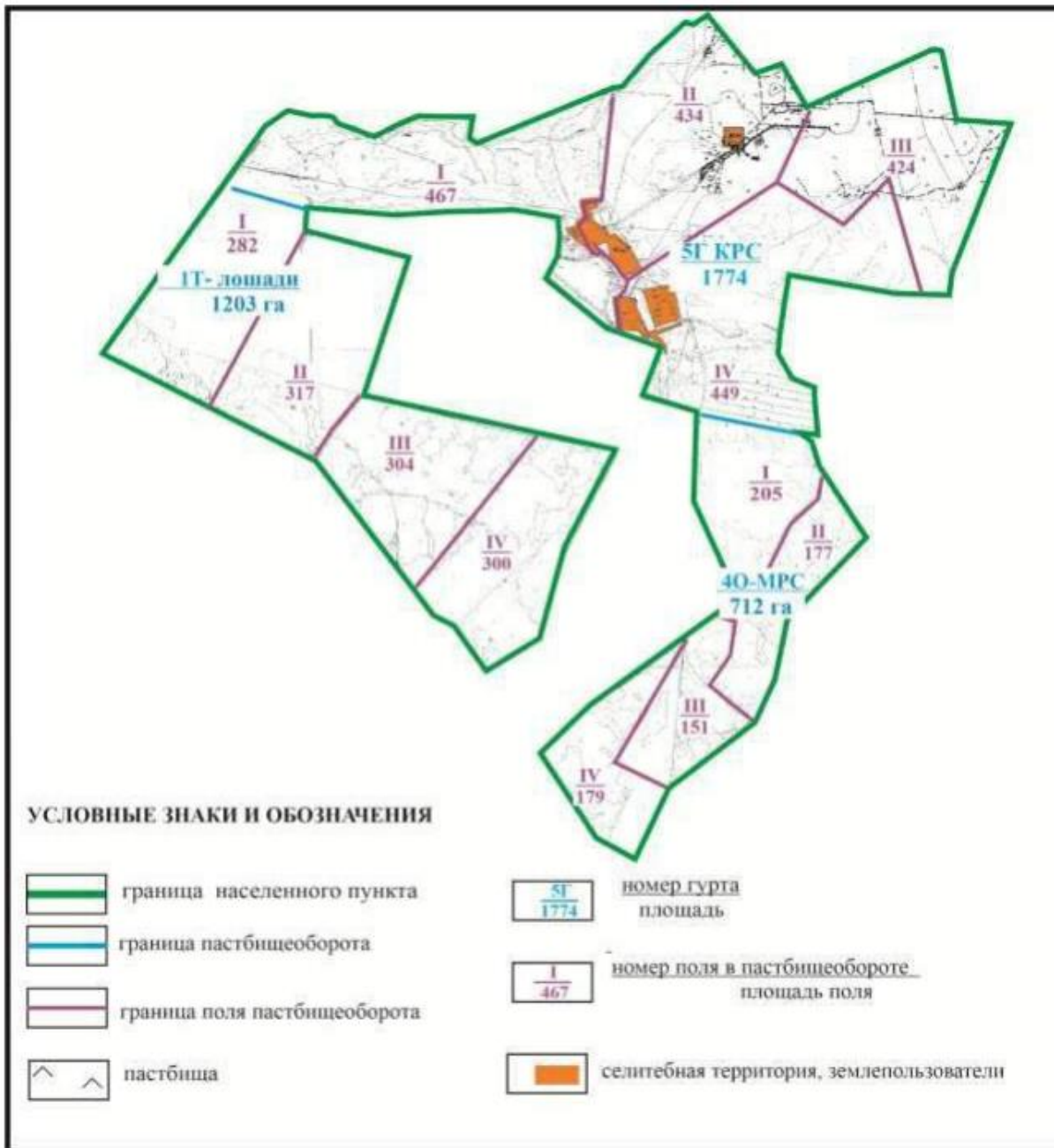
**Схема доступа пастбищепользователей к водоисточникам в границах села Койбас  
Дзержинского сельского округа Абайского района (чересполосный участок)**





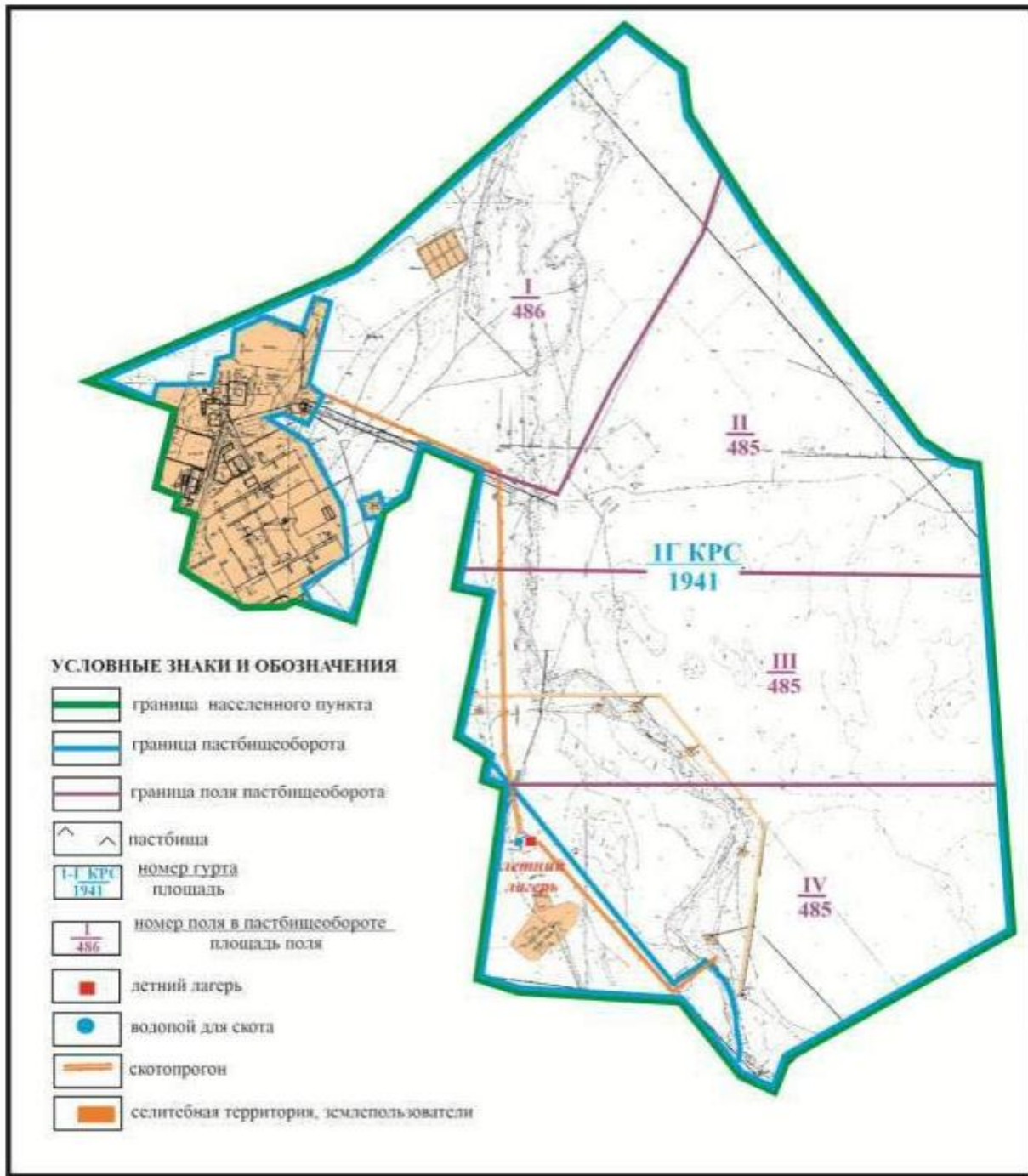
Приложение 96  
к Плану по управлению  
пастбищами и их использованию  
по Абайскому району  
на 2022-2023 годы

**Схема доступа пастбищепользователей к водоисточникам в границах села Коянды  
Дзержинского сельского округа Абайского района**



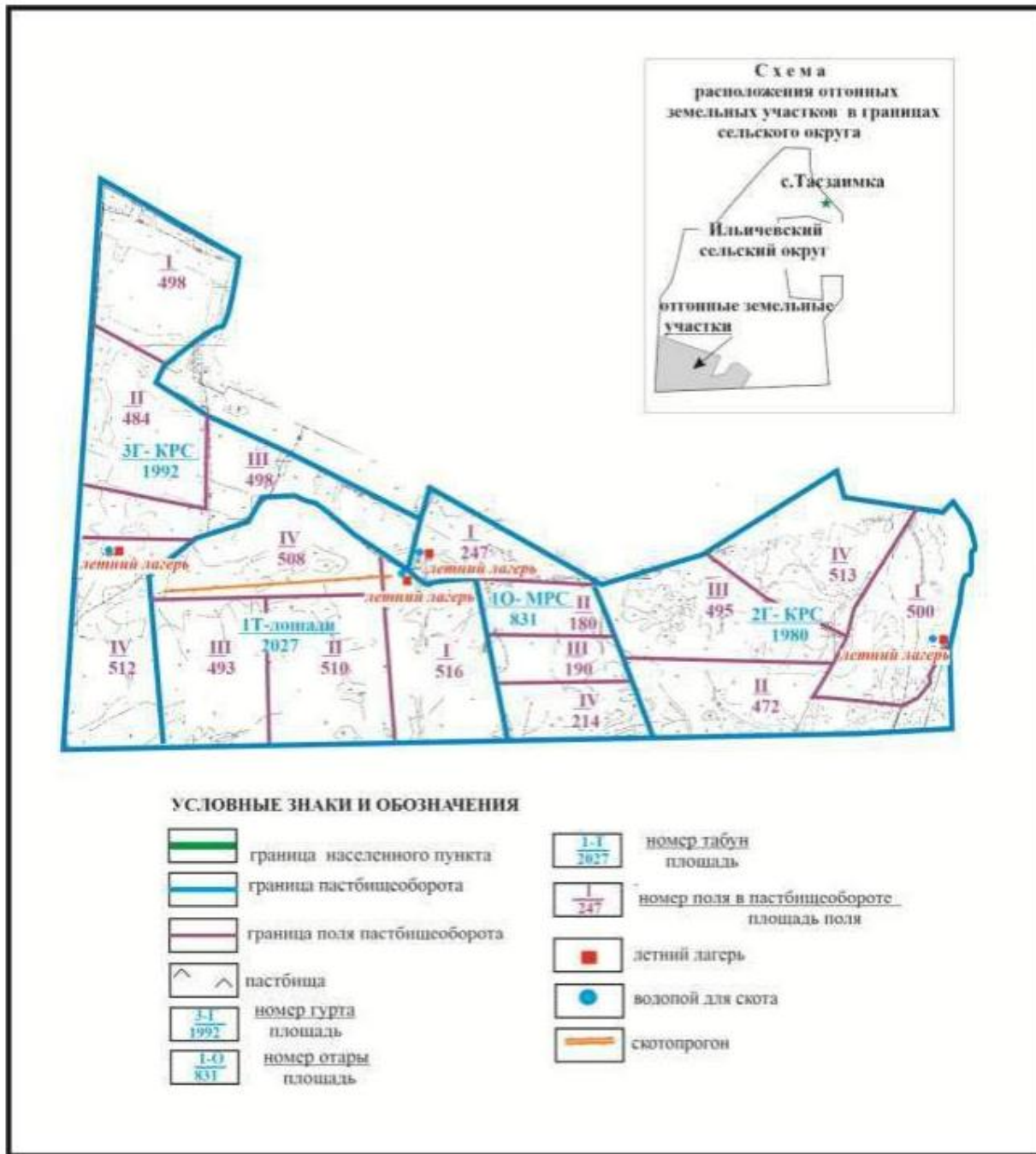
Приложение 97  
к Плану по управлению  
пастбищами и их использованию  
по Абайскому району  
на 2022-2023 годы

**Схема доступа пастбищепользователей к водоисточникам в границах села Юбилейное  
Ильичевского сельского округа Абайского района**



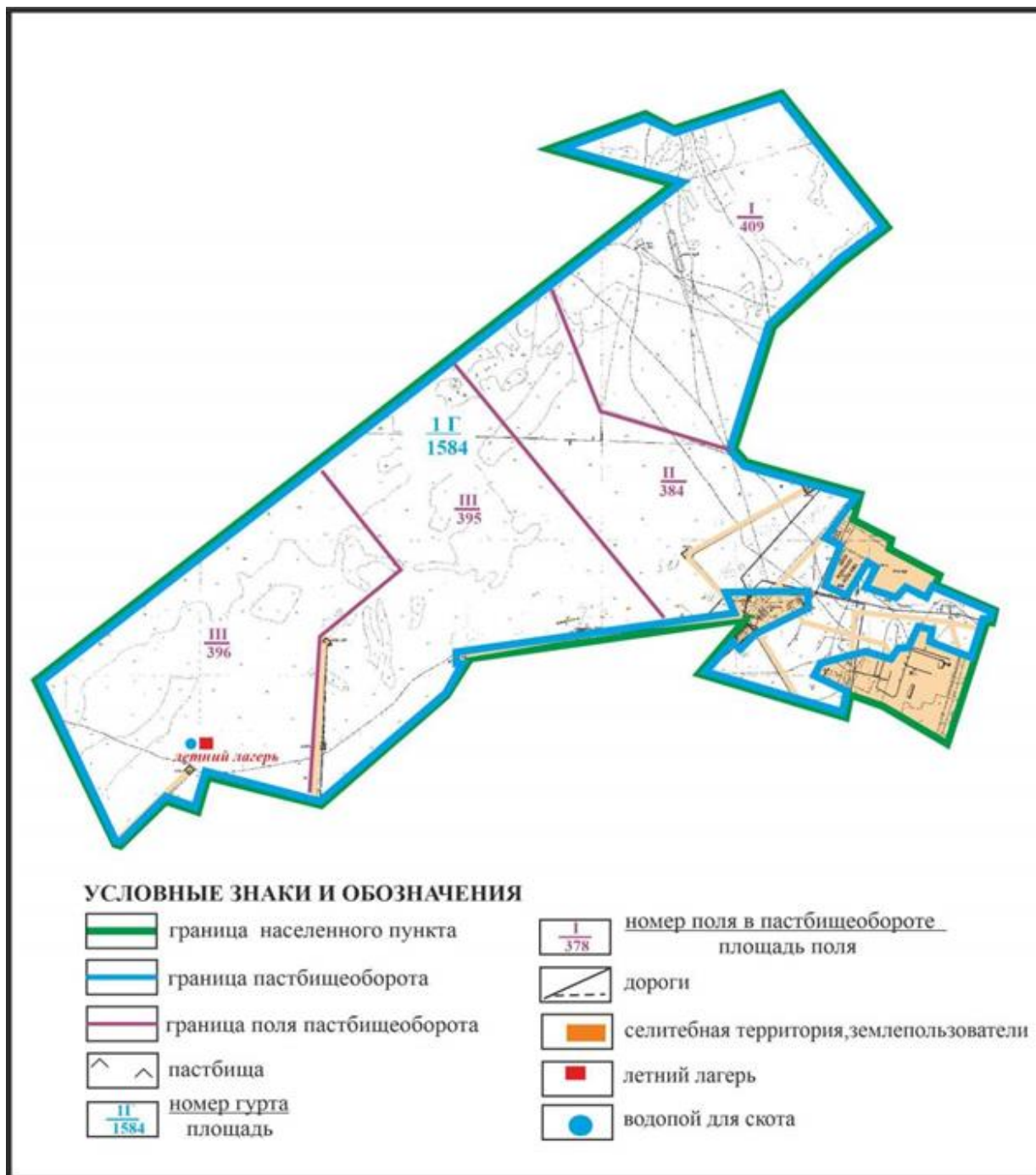
Приложение 98  
к Плану по управлению  
пастбищами и их использованию  
по Абайскому району  
на 2022-2023 годы

**Схема доступа пастбищепользователей к водоисточникам села Юбилейное в границах отгонных земельных участков Ильичевского сельского округа Абайского района**



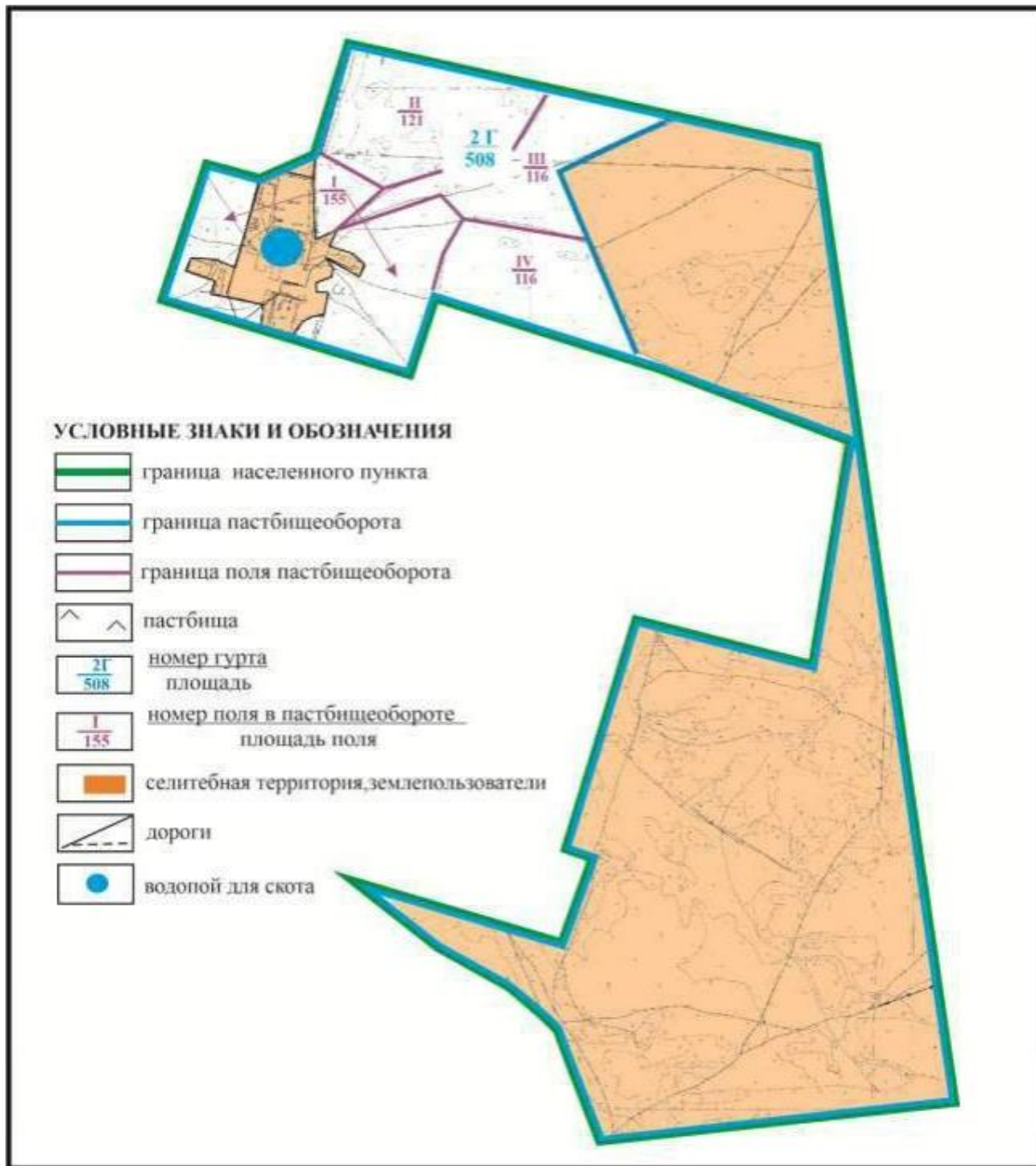
Приложение 99  
к Плану по управлению  
пастбищами и их использованию  
по Абайскому району  
на 2022-2023 годы

**Схема доступа пастбищепользователей к водоисточникам в границах села Жон Ильичевского сельского округа Абайского района (основной участок)**



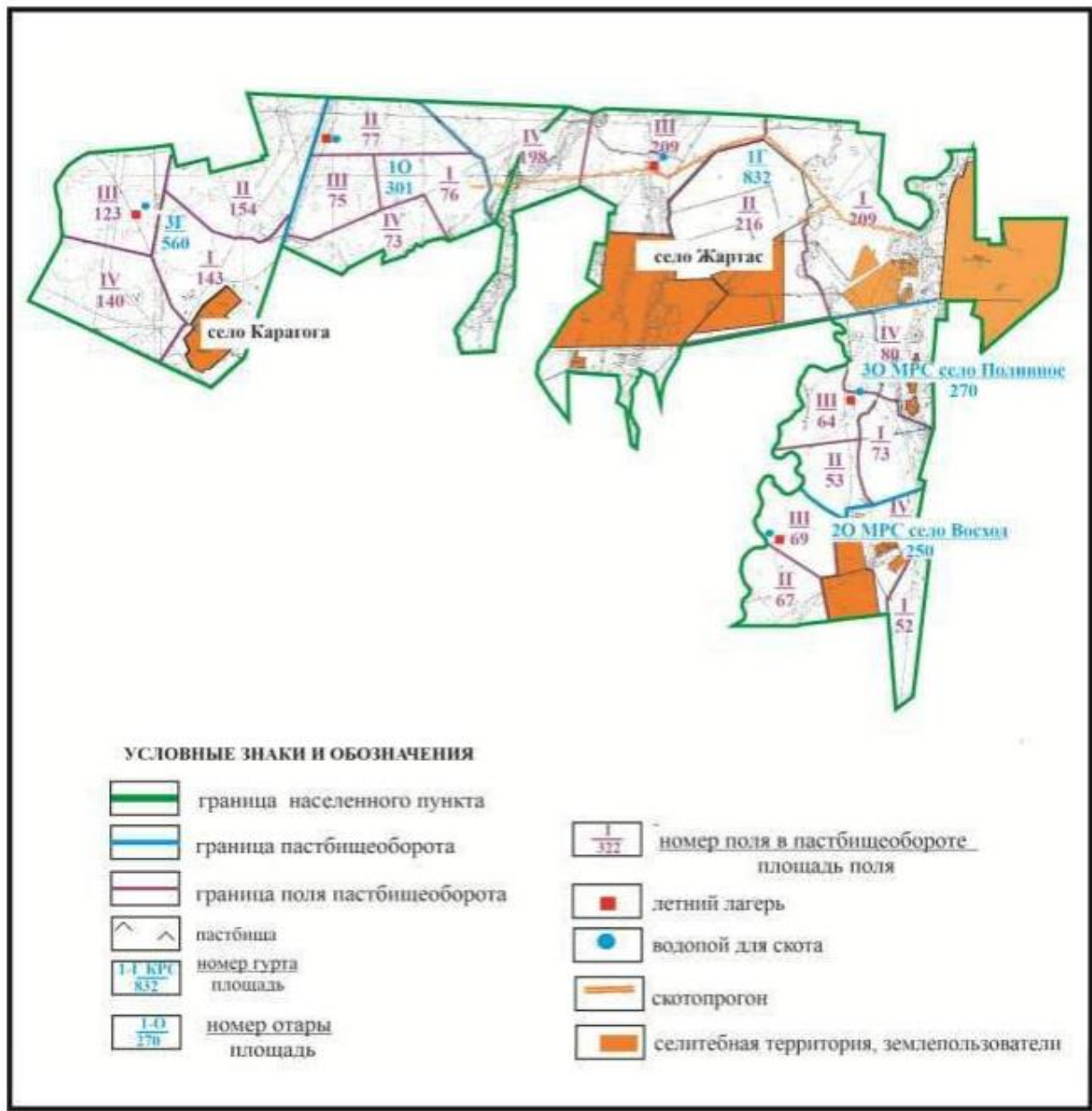
Приложение 100  
к Плану по управлению  
пастбищами и их использованию  
по Абайскому району  
на 2022-2023 годы

**Схема доступа пастбищепользователей к водоисточникам в границах села Жон  
Ильичевского сельского округа Абайского района**



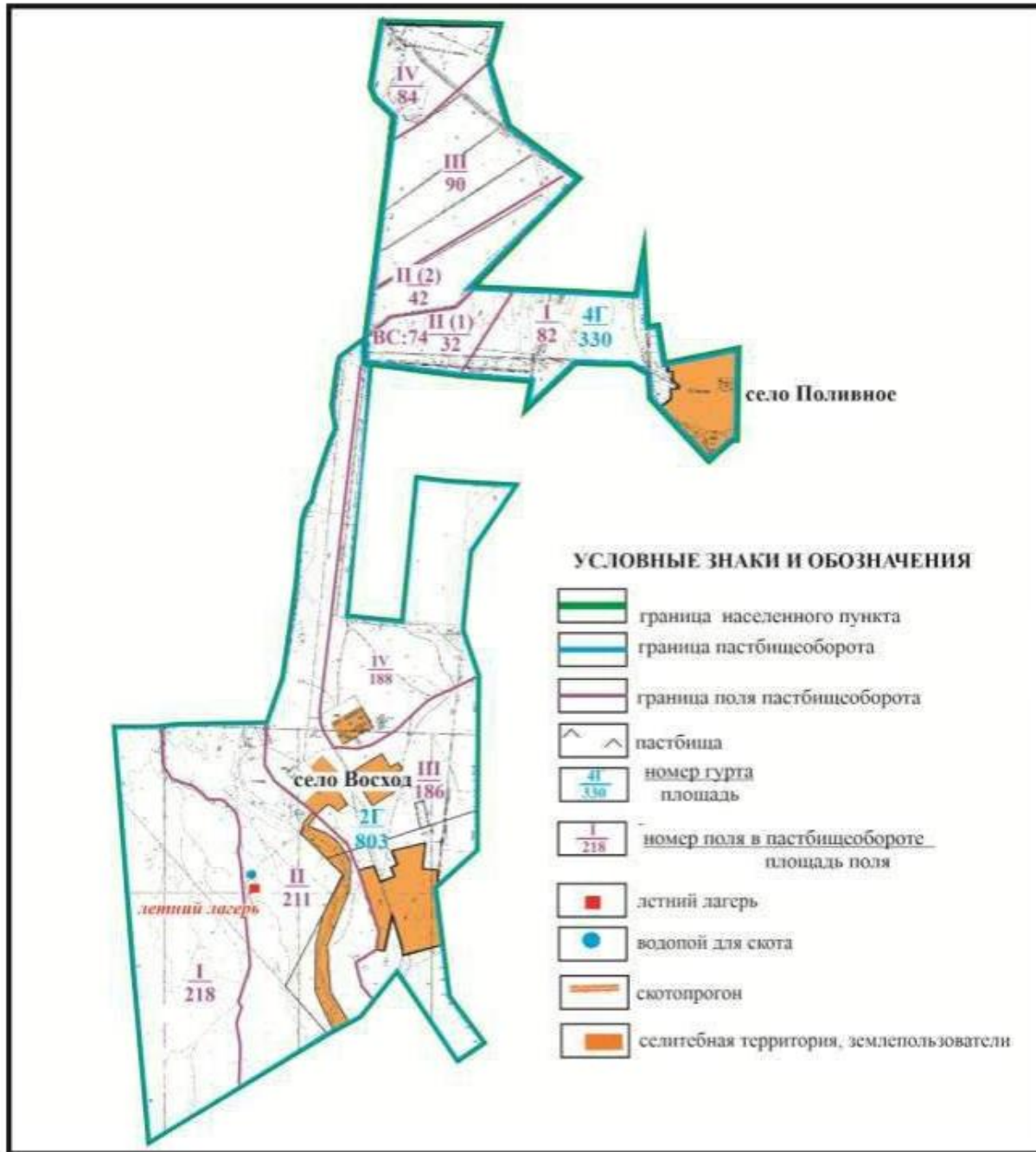
Приложение 101  
к Плану по управлению  
пастбищами и их использованию  
по Абайскому району  
на 2022-2023 годы

**Схема доступа пастбищепользователей к водоисточникам в границах сел Жартас и Каракога Карагандинского сельского округа Абайского района**



Приложение 102  
к Плану по управлению  
пастбищами и их использованию  
по Абайскому району  
на 2022-2023 годы

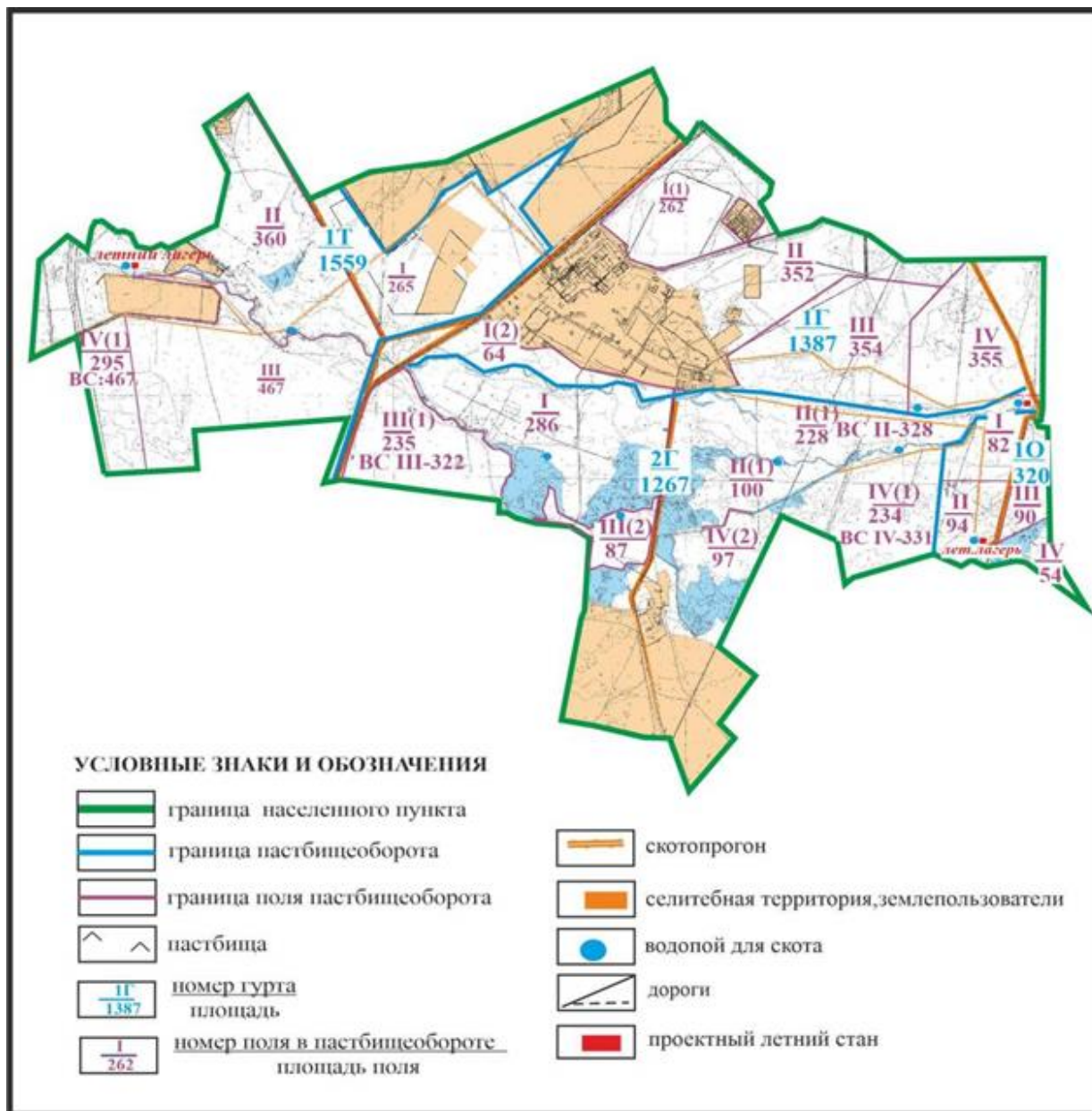
**Схема доступа пастбищепользователей к водоисточникам границах сел Восход и Поливное  
Карагандинского сельского округа Абайского района**



Приложение 103  
к Плану по управлению  
пастбищами и их использованию  
по Абайскому району  
на 2022-2023 годы

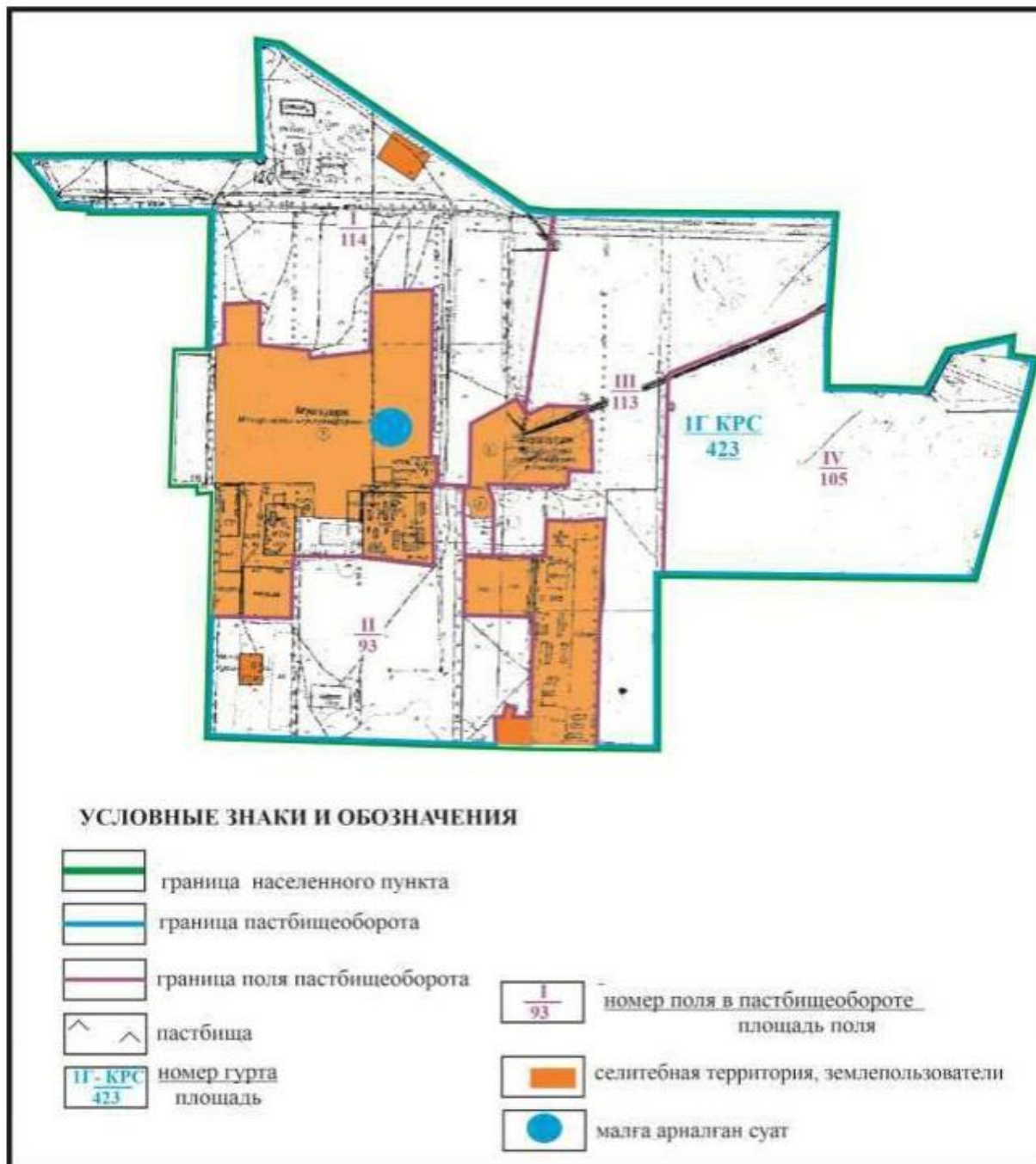
**Схема доступа пастбищепользователей к водоисточникам в границах села Дубовка  
Дубовского сельского округа Абайского района**





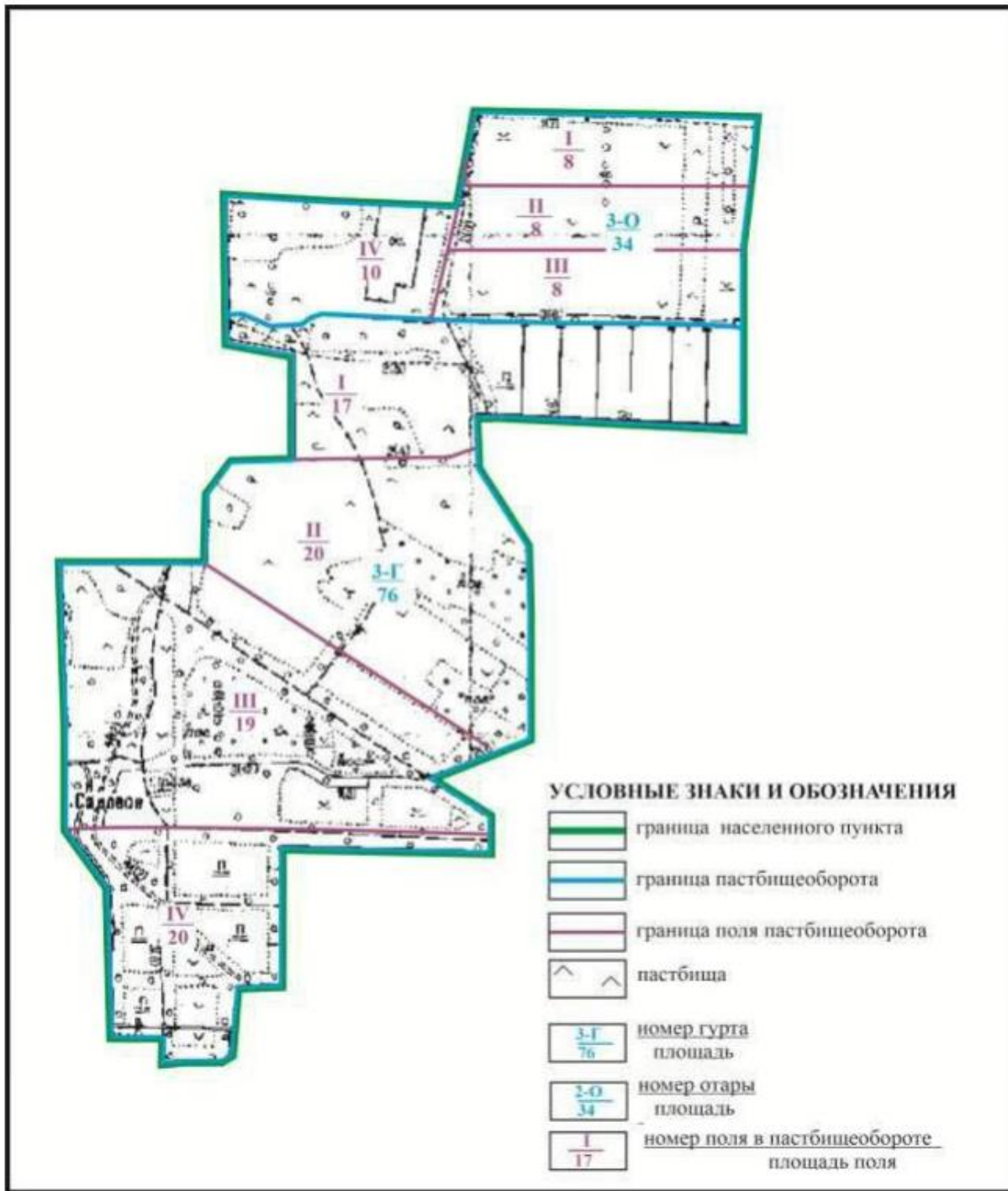
Приложение 104  
к Плану по управлению  
пастбищами и их использованию  
по Абайскому району  
на 2022-2023 годы

**Схема доступа пастбищепользователей к водоисточникам в границах села Агрогогородок Мичуринского сельского округа Абайского района**



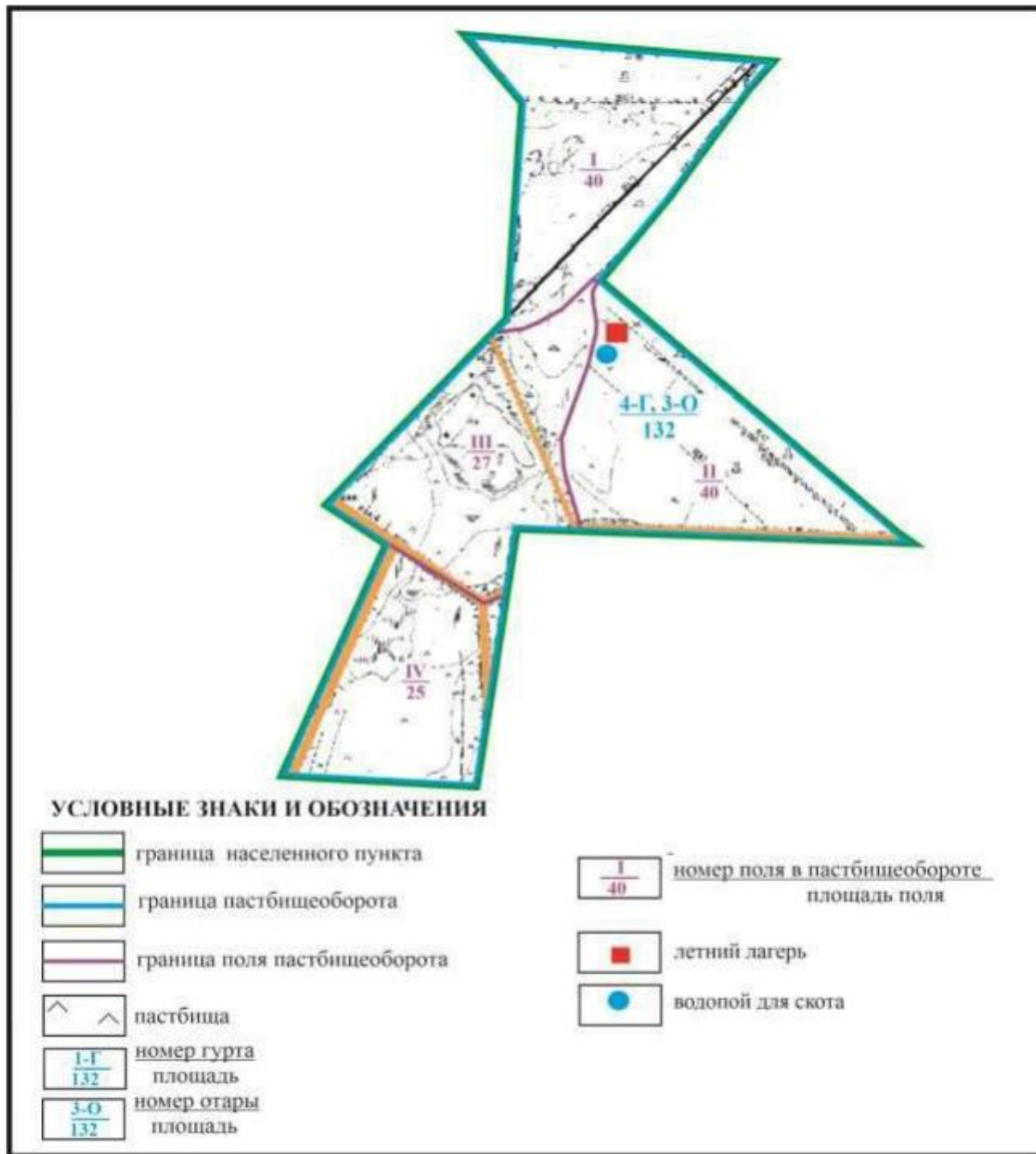
Приложение 105  
к Плану по управлению  
пастбищами и их использованию  
по Абайскому району  
на 2022-2023 годы

**Схема доступа пастбищепользователей к водоисточникам в границах села Садовое Мичуринского сельского округа Абайского района**



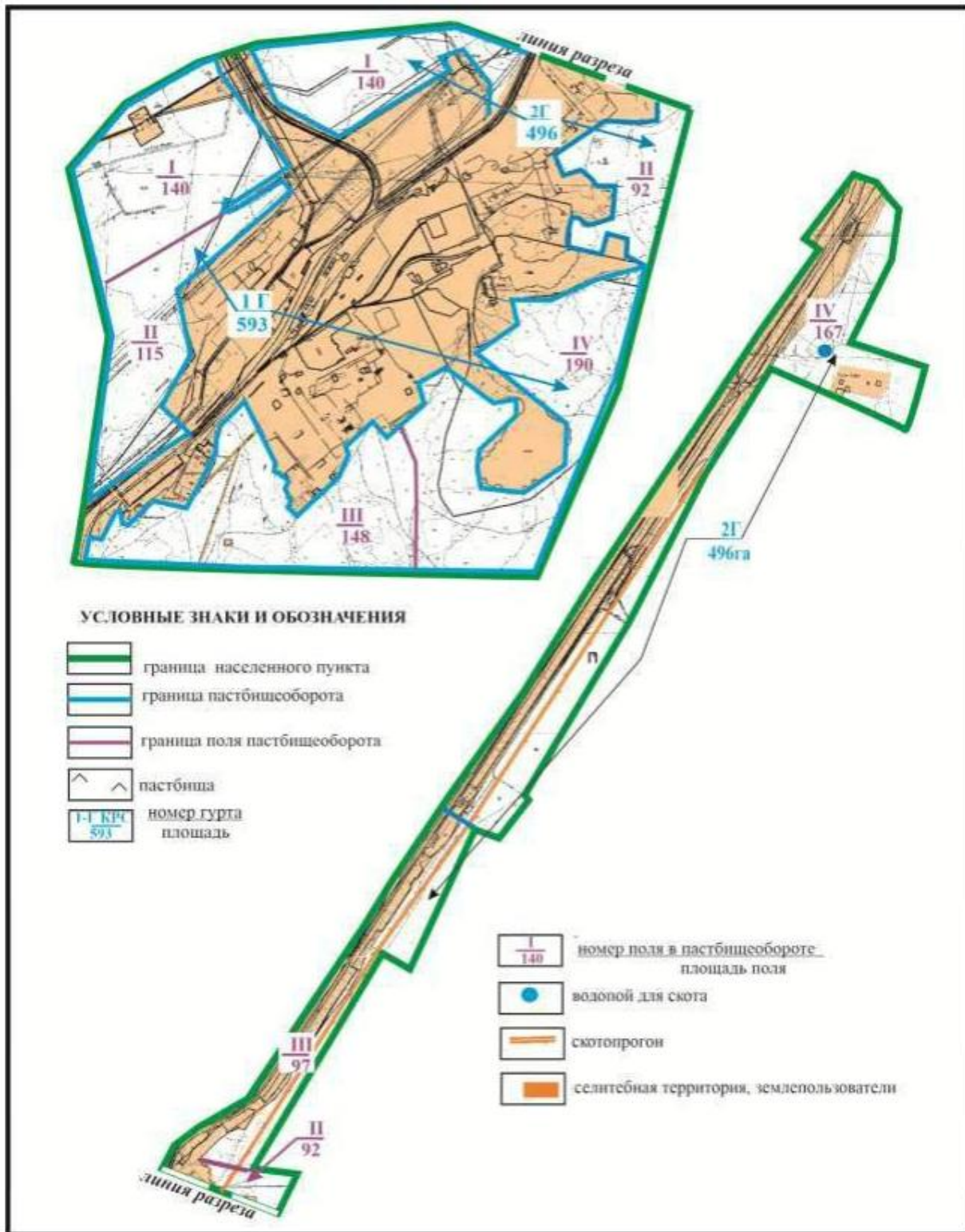
Приложение 106  
к Плану по управлению  
пастбищами и их использованию  
по Абайскому району  
на 2022-2023 годы

**Схема доступа пастбищепользователей к водоисточникам в границах села Ягодное Мичуринского сельского округа Абайского района**



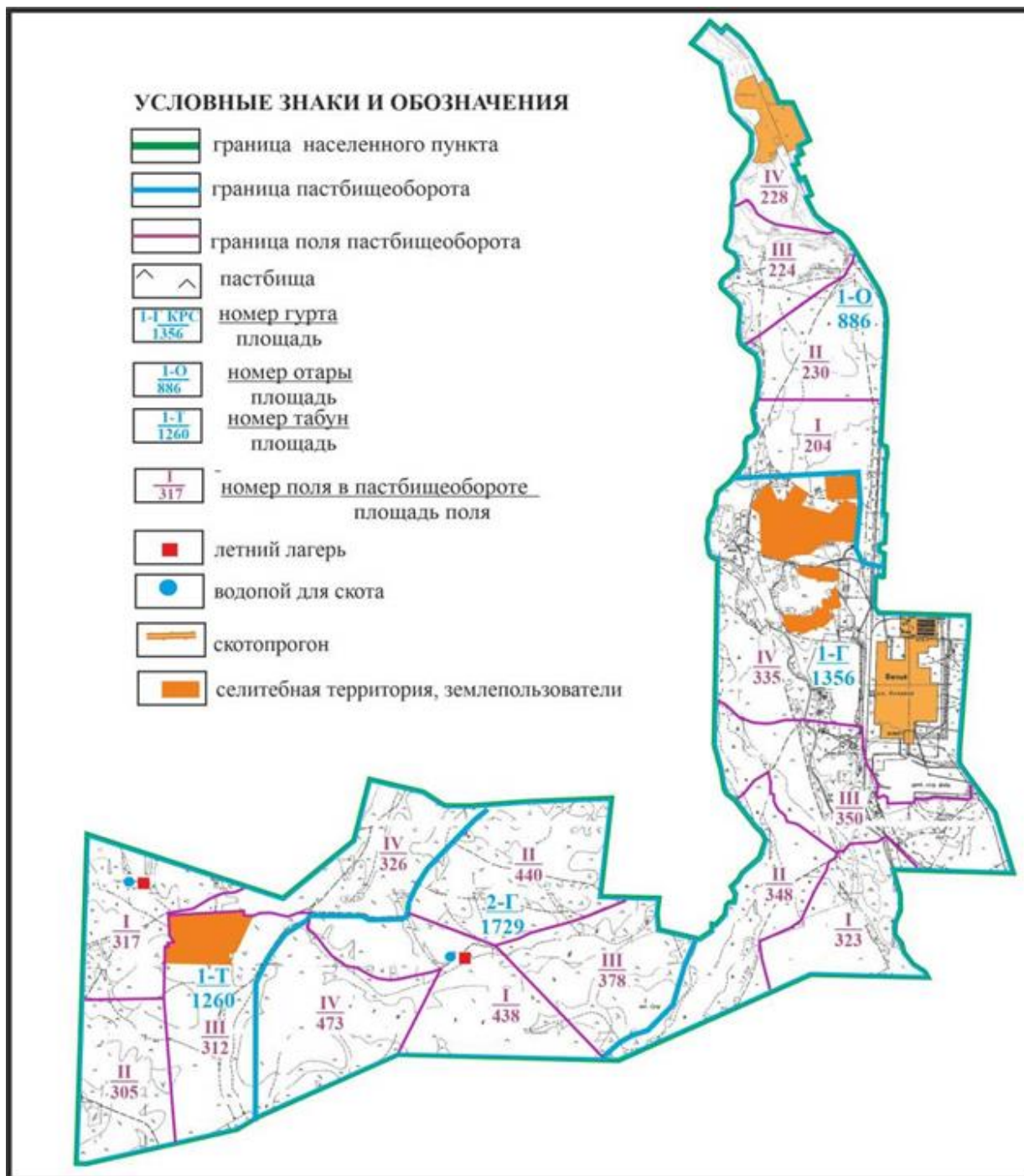
Приложение 107  
к Плану по управлению  
пастбищами и их использованию  
по Абайскому району  
на 2022-2023 годы

**Схема доступа пастбищепользователей к водисточникам в границах поселка Карабас  
Абайского района**



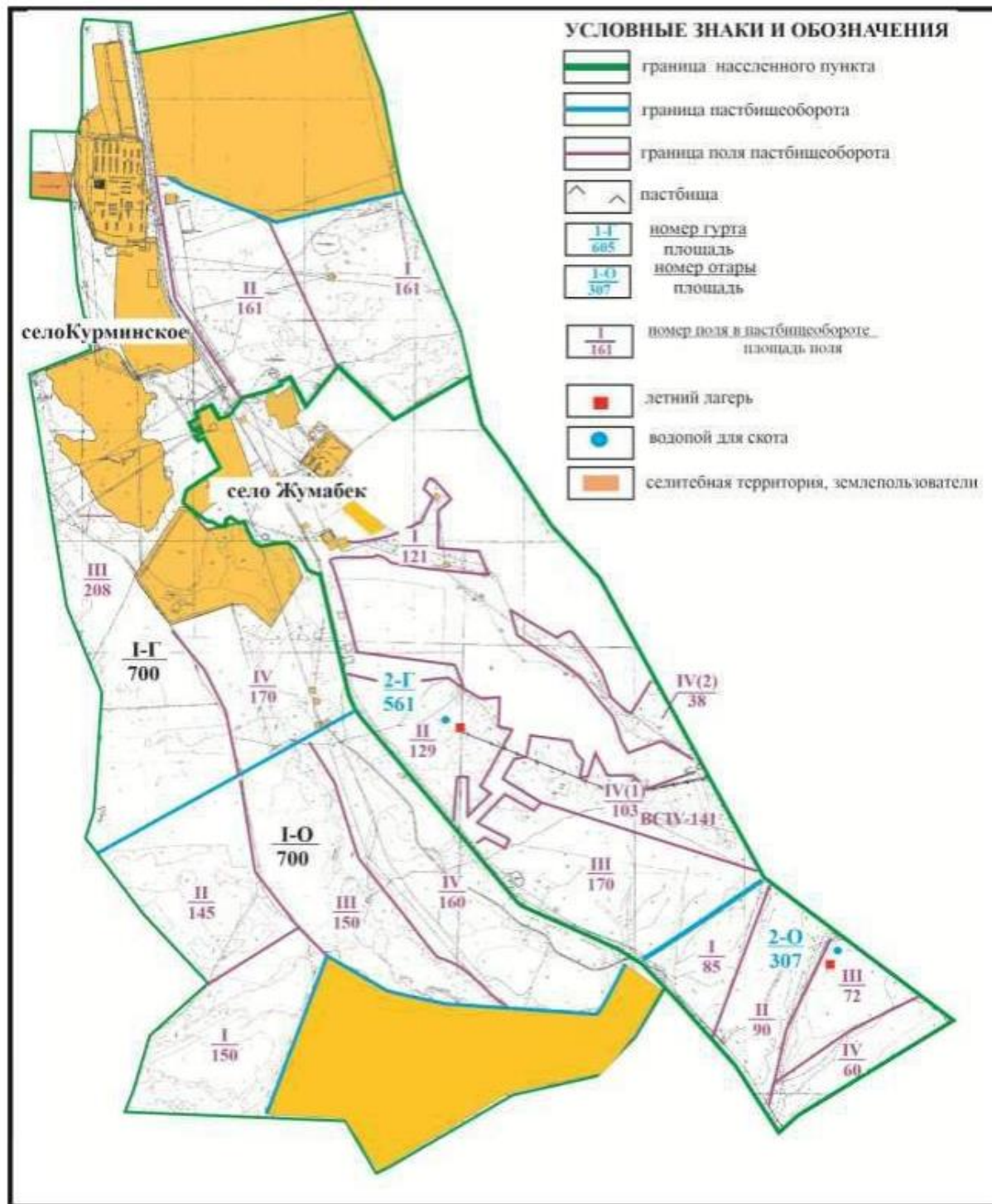
Приложение 108  
к Плану по управлению  
пастбищами и их использованию  
по Абайскому району  
на 2022-2023 годы

**Схема доступа пастбищепользователей к водоисточникам в границах поселка Южный Абайского района**



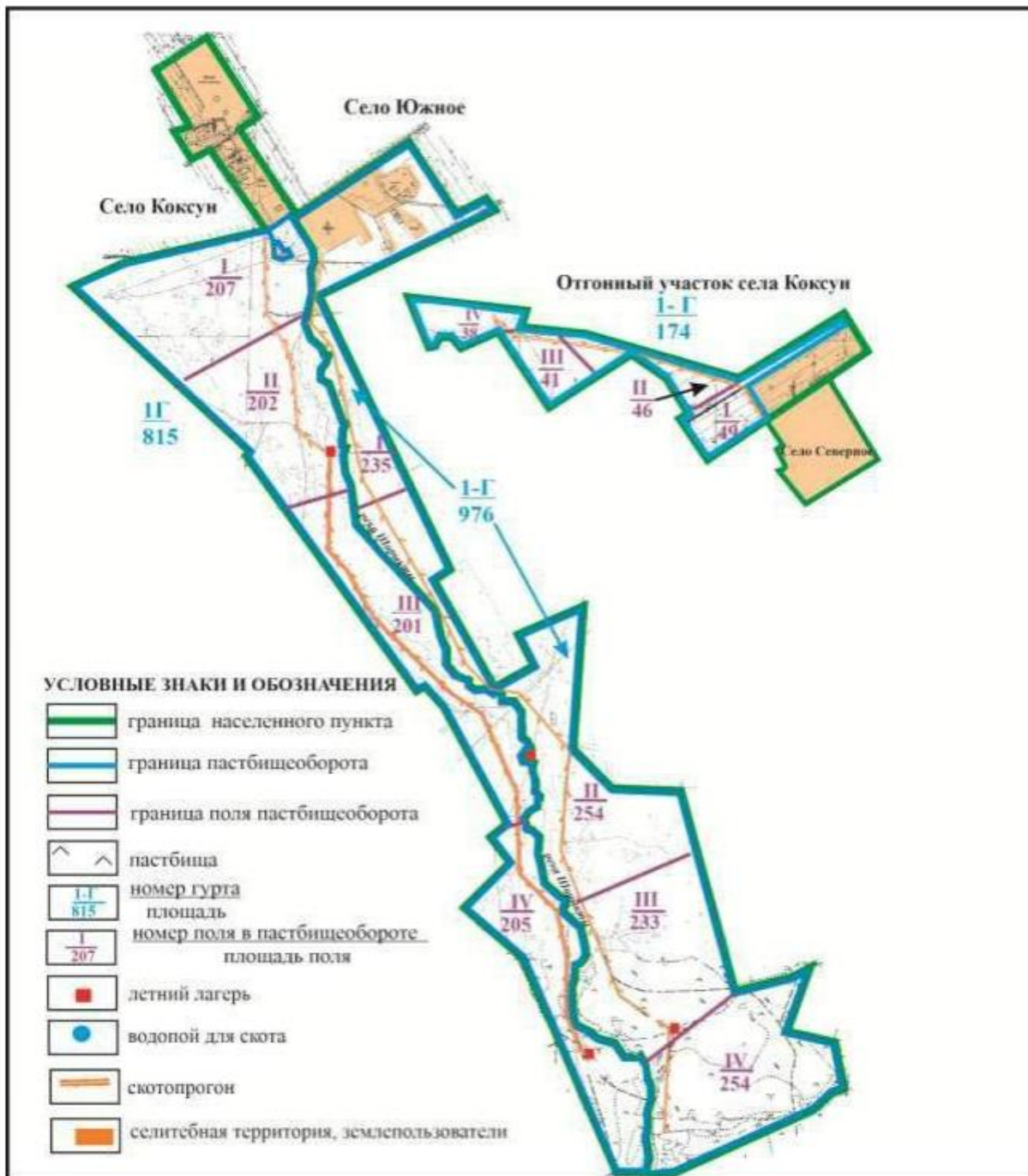
Приложение 109  
к Плану по управлению  
пастбищами и их использованию  
по Абайскому району  
на 2022-2023 годы

**Схема доступа пастбищепользователей к водоисточникам в границах сел Курма и Жумабек Курминского сельского округа Абайского района**



Приложение 110  
к Плану по управлению  
пастбищами и их использованию  
по Абайскому району  
на 2022-2023 годы

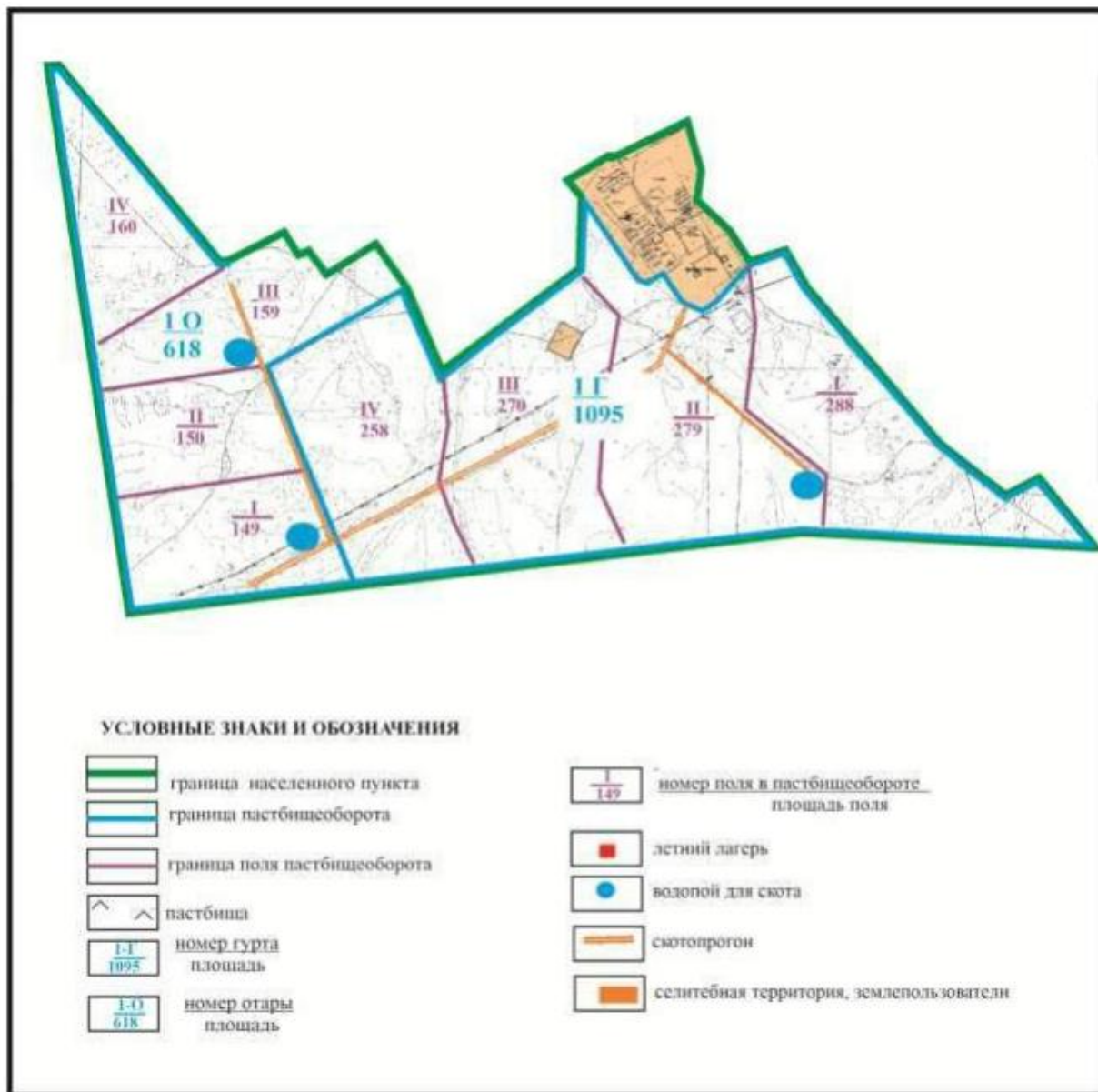
**Схема доступа пастбищепользователей к водисточникам в границах сел Коксу, Южное и Северное Коксунского сельского округа Абайского района**



Приложение 111  
к Плану по управлению  
пастбищами и их использованию  
по Абайскому району  
на 2022-2023 годы

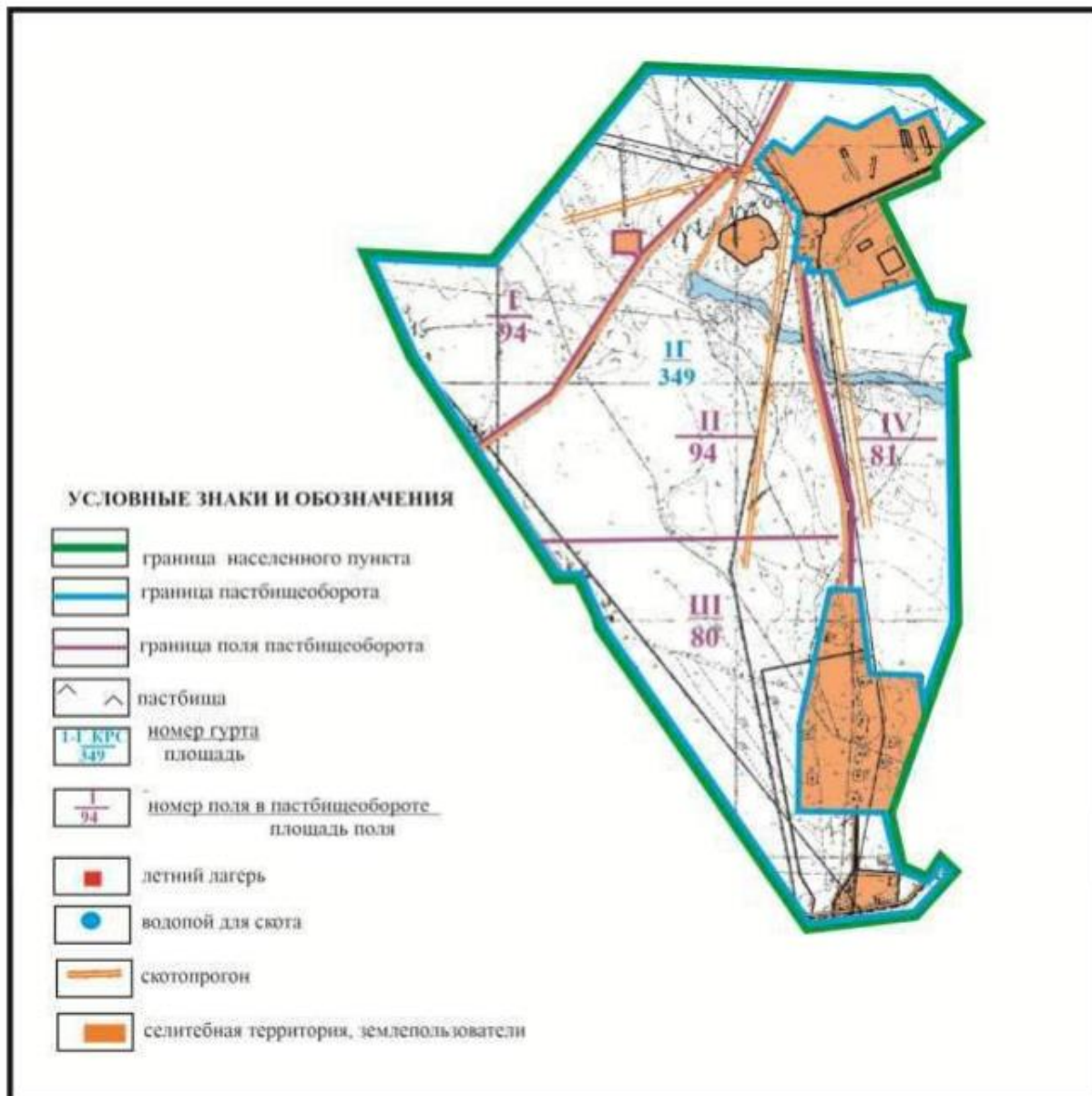
**Схема доступа пастбищепользователей к водоисточникам в границах села Зеленые Ключи  
Коксунского сельского округа Абайского района**





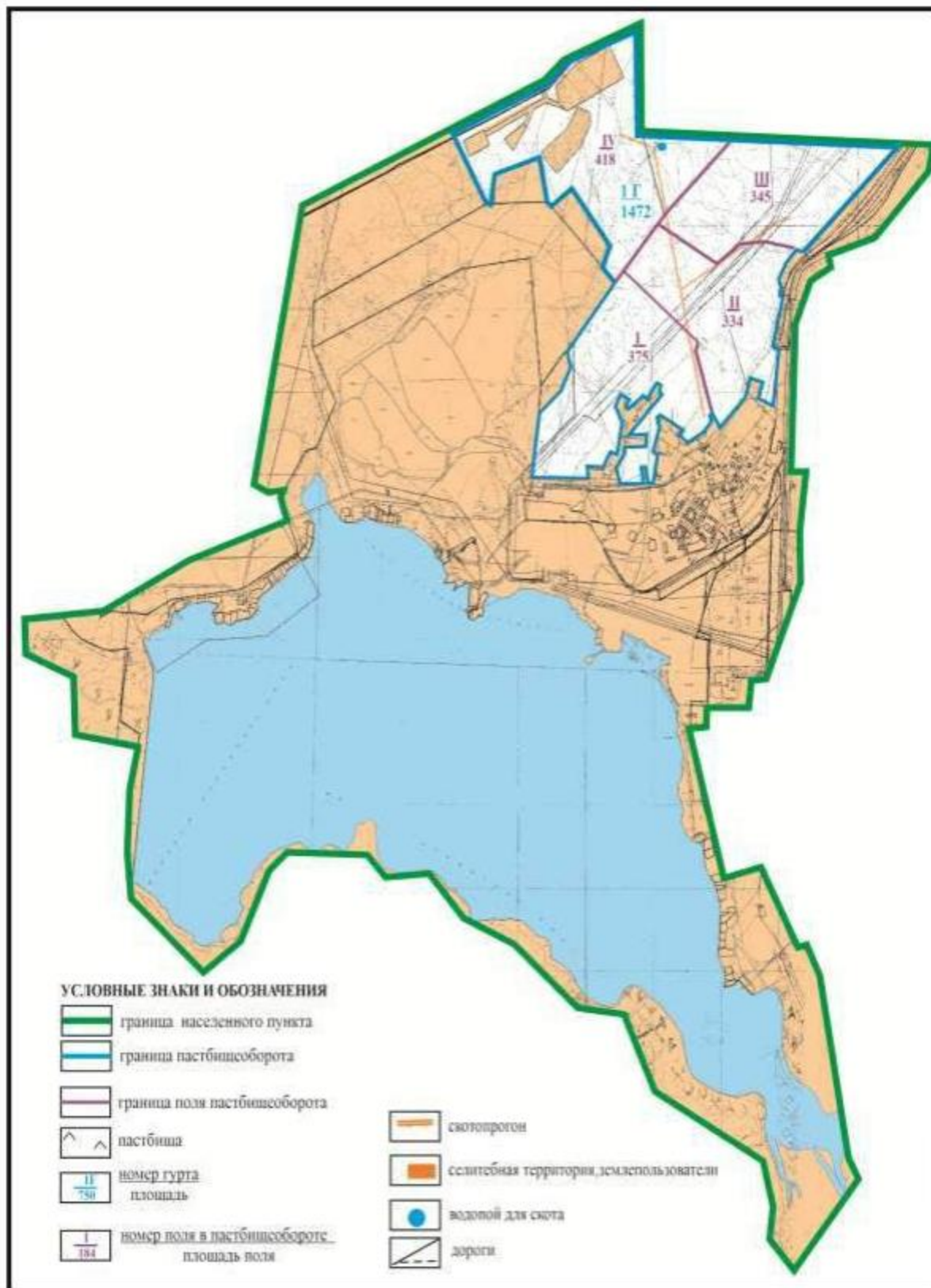
Приложение 112  
к Плану по управлению  
пастбищами и их использованию  
по Абайскому району  
на 2022-2023 годы

**Схема доступа пастбищепользователей к водоисточникам в границах села Жартас  
Коксунского сельского округа Абайского района**



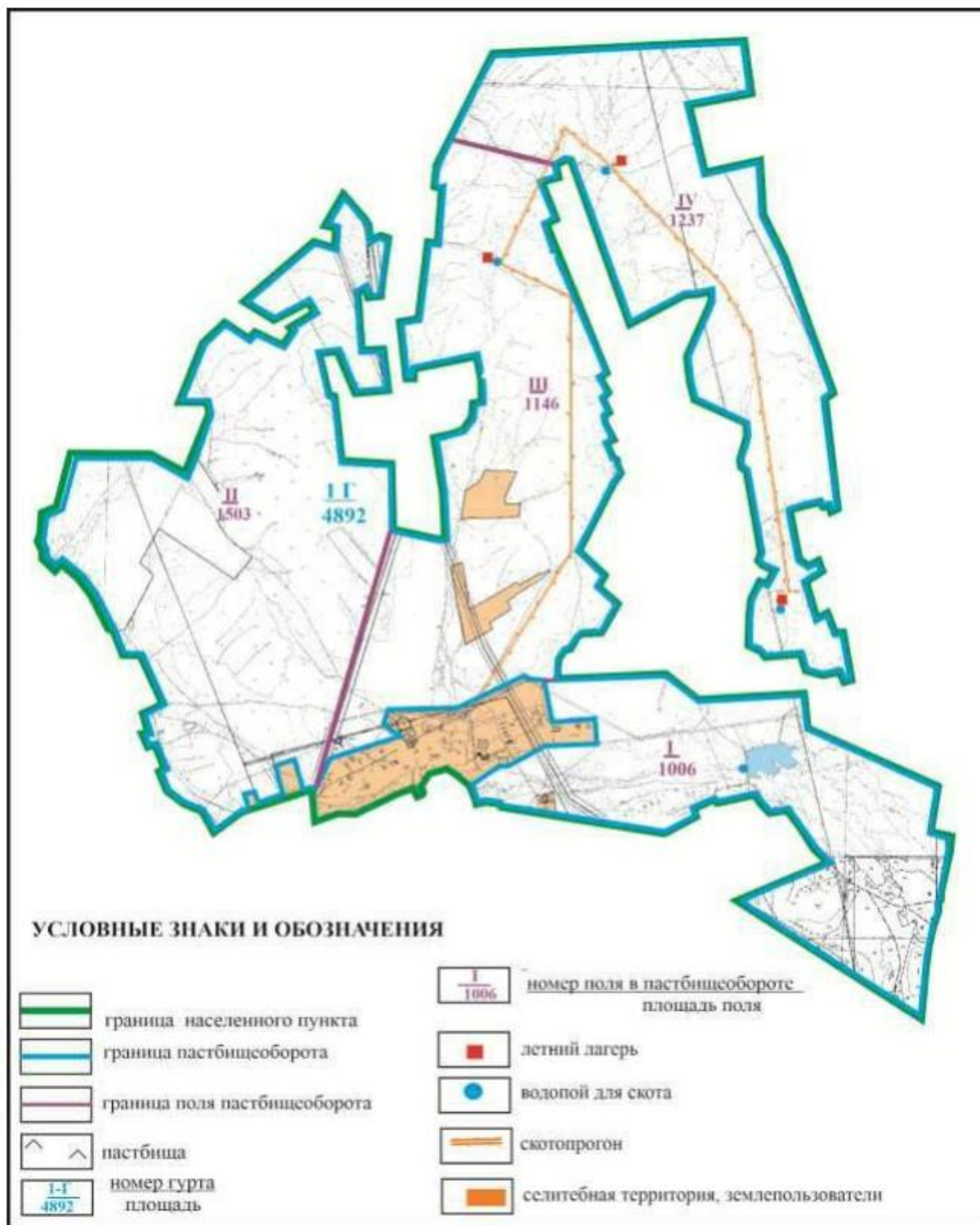
Приложение 113  
к Плану по управлению  
пастбищами и их использованию  
по Абайскому району  
на 2022-2023 годы

**Схема доступа пастбищепользователей к водоисточникам в границах поселка Топар  
Абайского района**



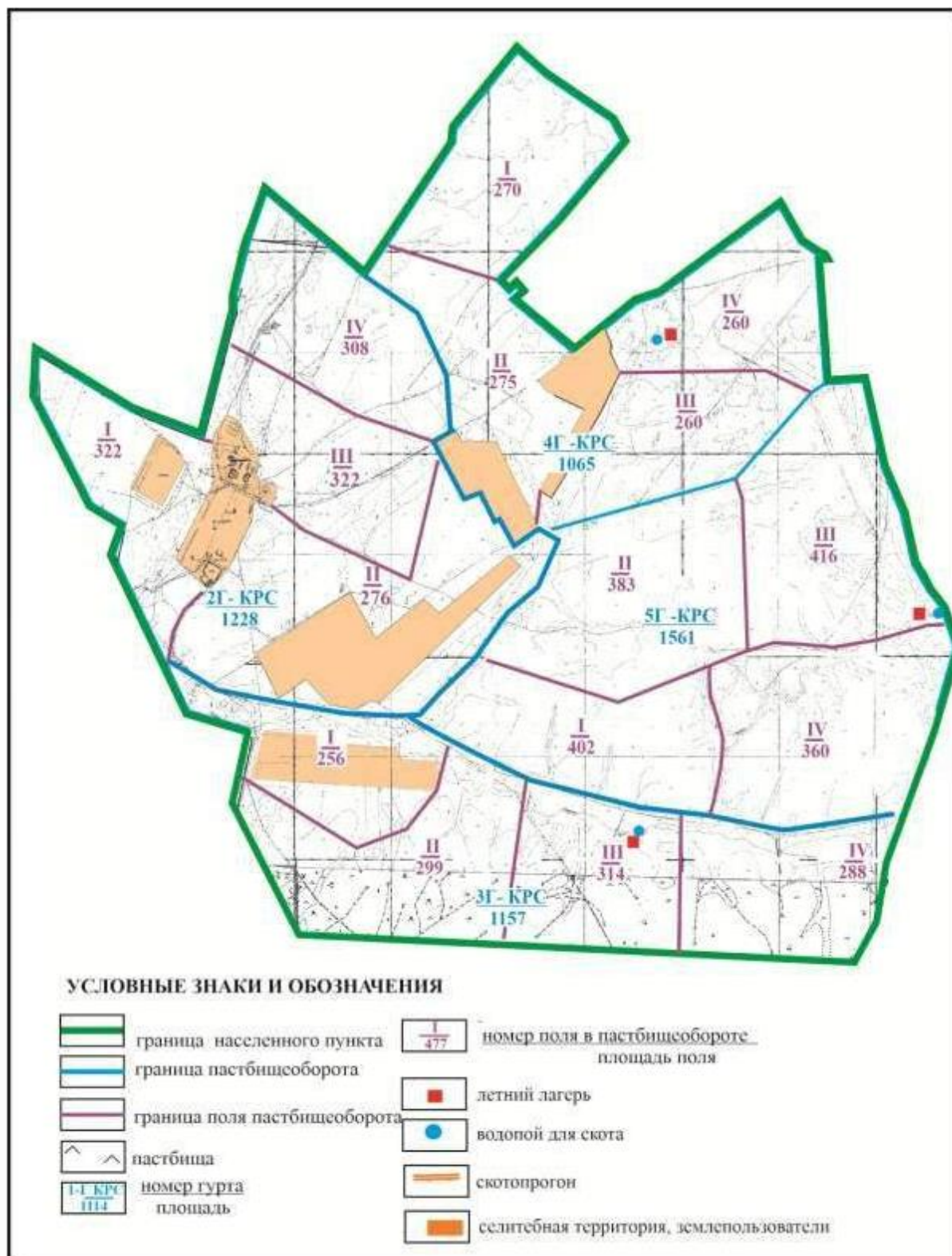
Приложение 114  
к Плану по управлению  
пастбищами и их использованию  
по Абайскому району  
на 2022-2023 годы

Схема доступа пастбищепользователей к водоисточникам в границах села Кулаайгыр Кулаайгырского сельского округа Абайского района

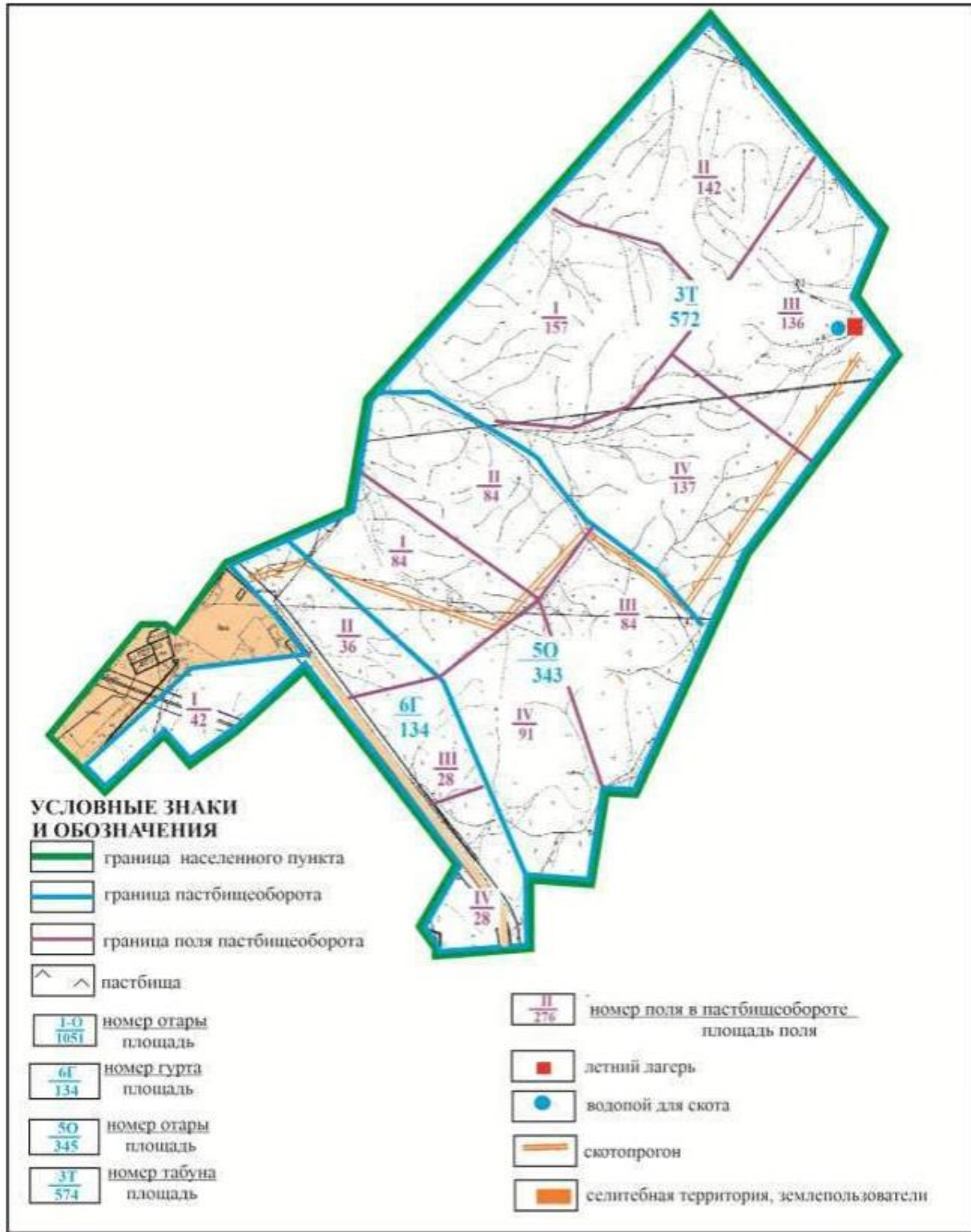


Приложение 115  
к Плану по управлению  
пастбищами и их использованию  
по Абайскому району  
на 2022-2023 годы

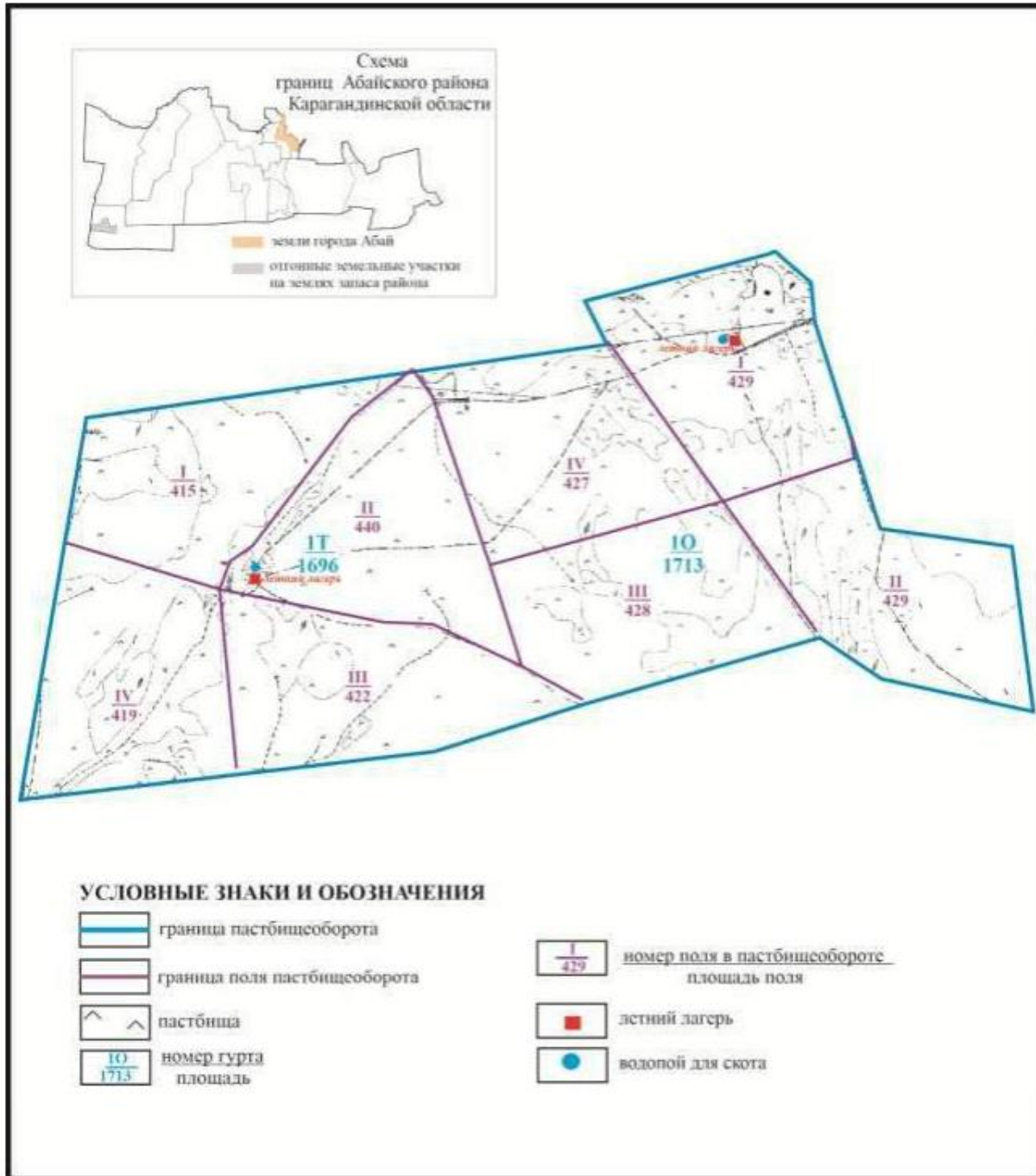
Схема доступа пастбищепользователей к водоисточникам в границах села Жаманжол Кулаайгырского сельского округа Абайского района



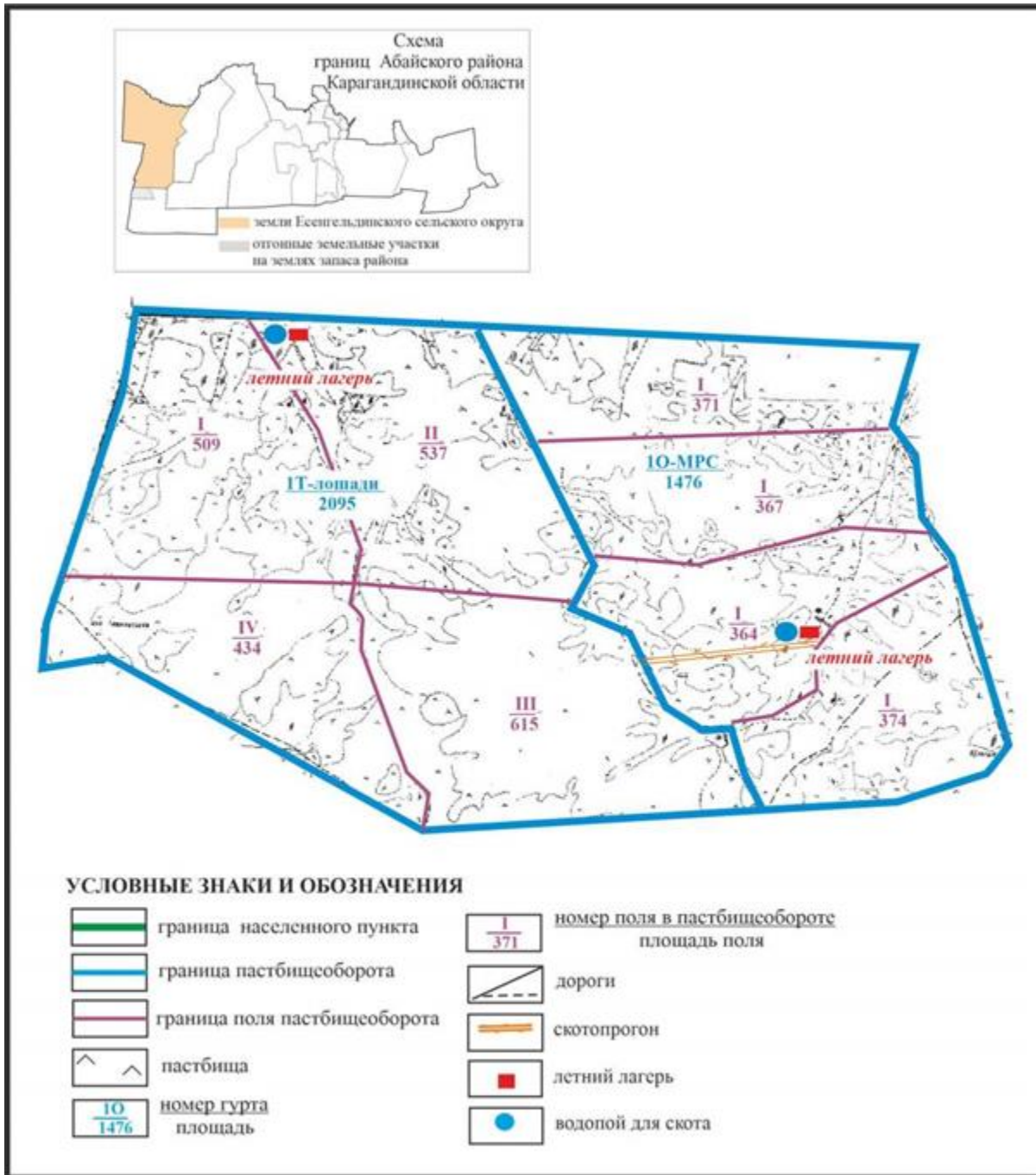
**Схема доступа пастбищепользователей к водоисточникам в границах села Жаманжол  
Кулайгырского сельского округа Абайского района**



**Схема доступа пастбищепользователей к водоисточникам города Абай в границах отгонных земельных участков Абайского района**

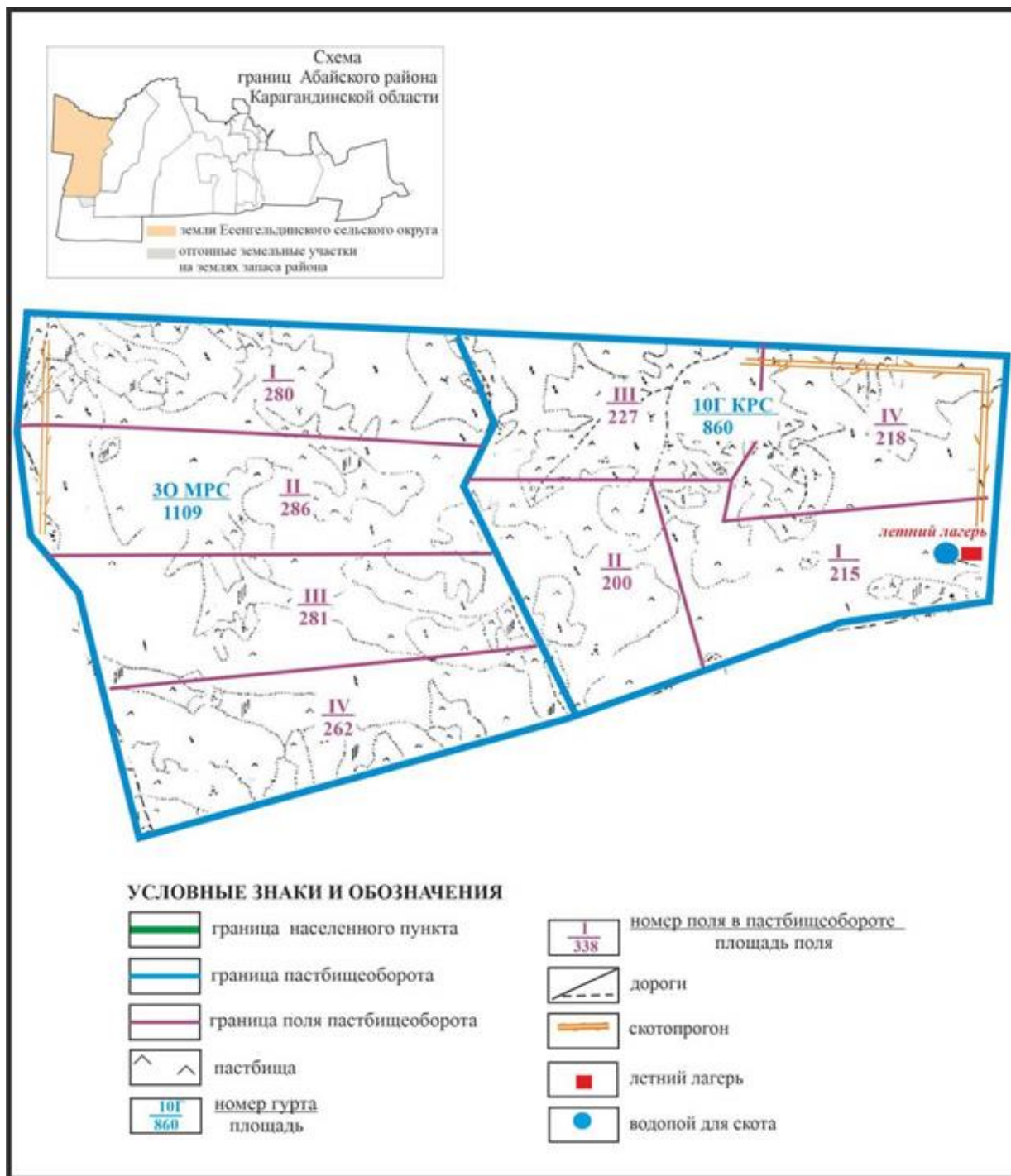


### Схема доступа пастбищепользователей к водоисточникам села Есенгельды Есенгельдинского сельского округа в границах отгонных земельных участков Абайского района



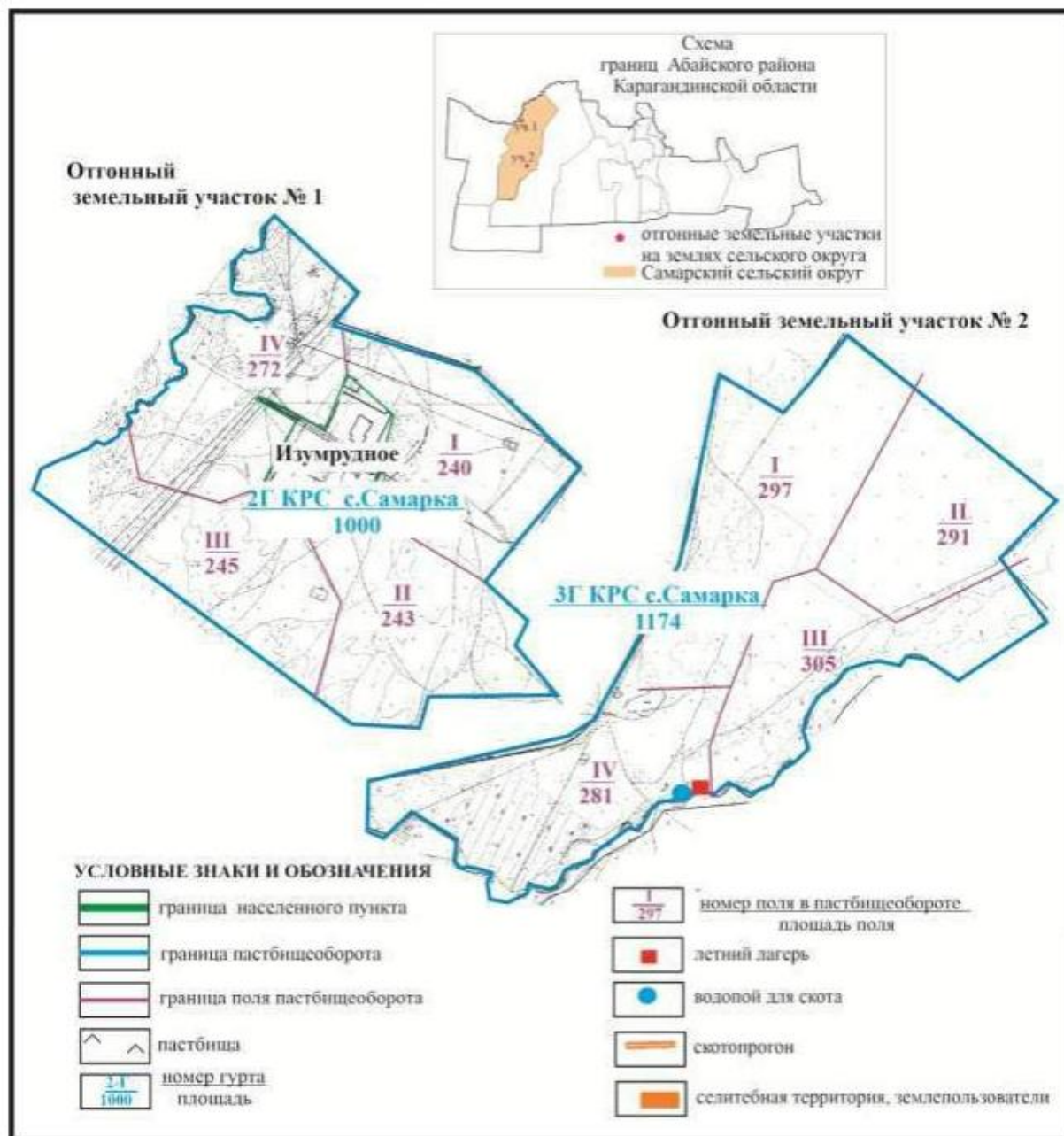


**Схема доступа пастбищепользователей к водоисточникам села Пахотное Есенгельдинского сельского округа в границах отгонных земельных участков Абайского района**



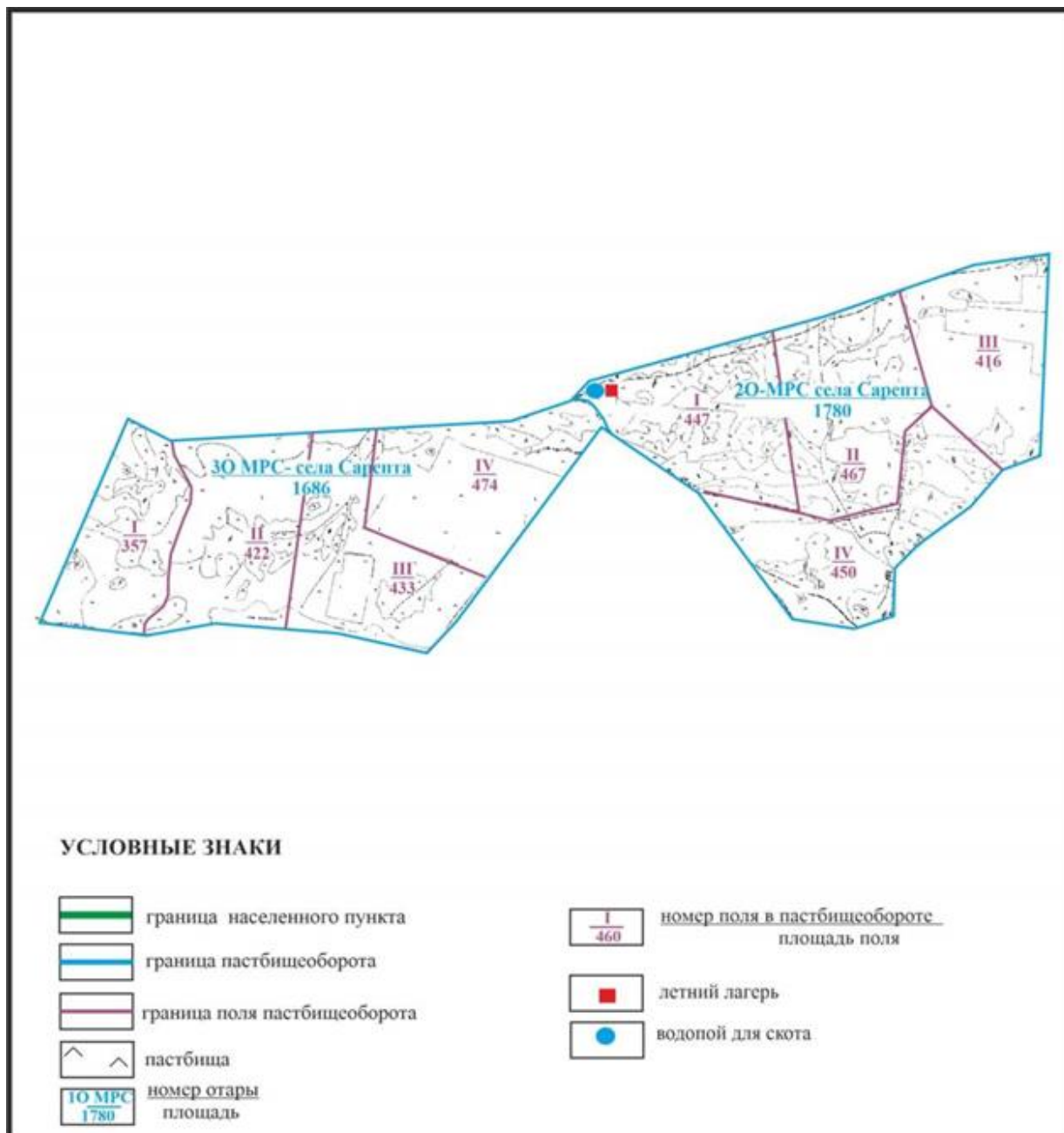
Приложение 120  
к Плану по управлению  
пастбищами и их использованию  
по Абайскому району  
на 2022-2023 годы

**Схема доступа пастбищепользователей к водоисточникам села Самарка Самарского сельского округа в границах отгонных земельных участков Абайского района**



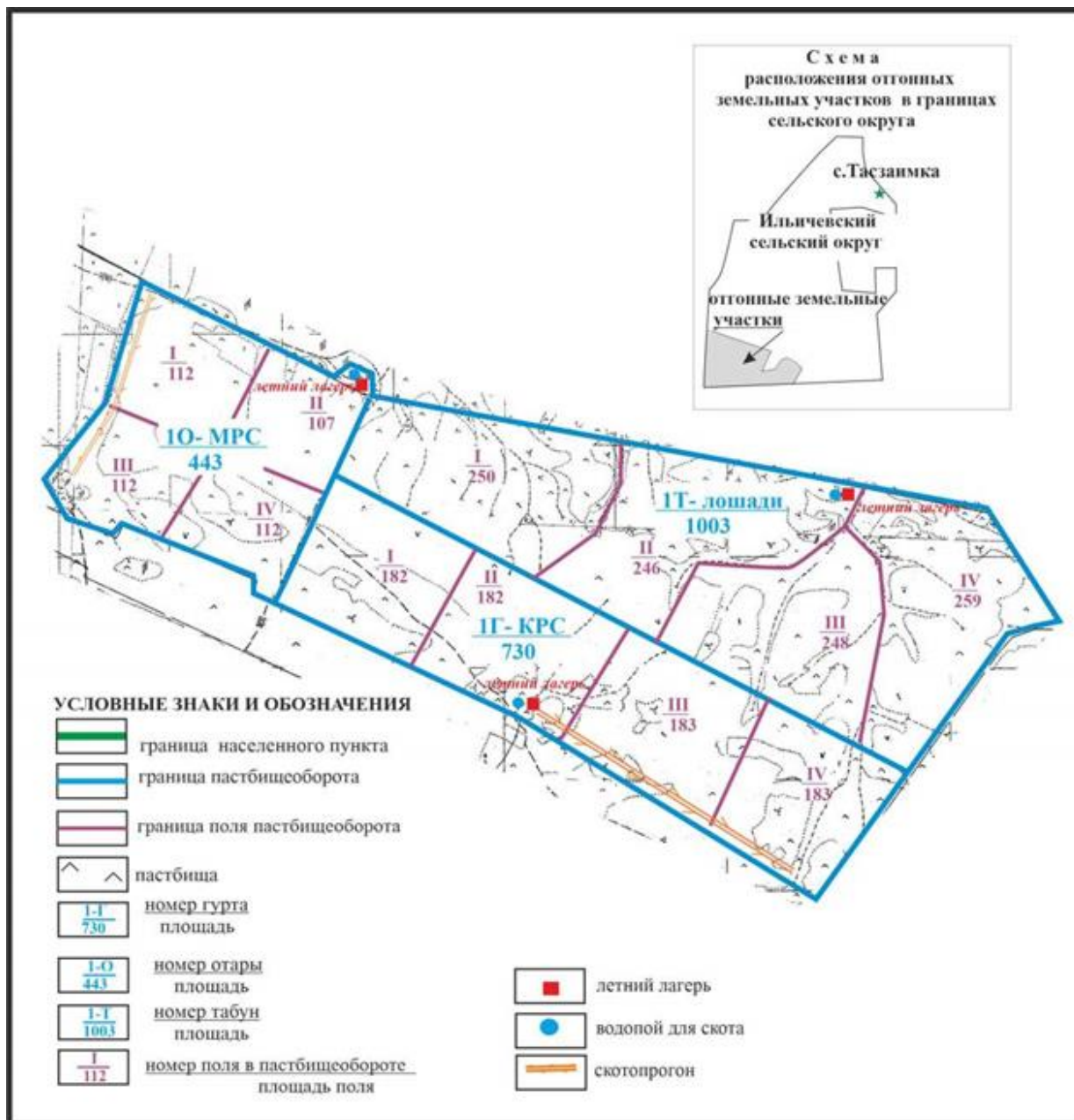
Приложение 121  
к Плану по управлению  
пастбищами и их использованию  
по Абайскому району  
на 2022-2023 годы

**Схема доступа пастбищепользователей к водоисточникам села Сарепта Держинского сельского округа в границах отгонных земельных участков Абайского района**



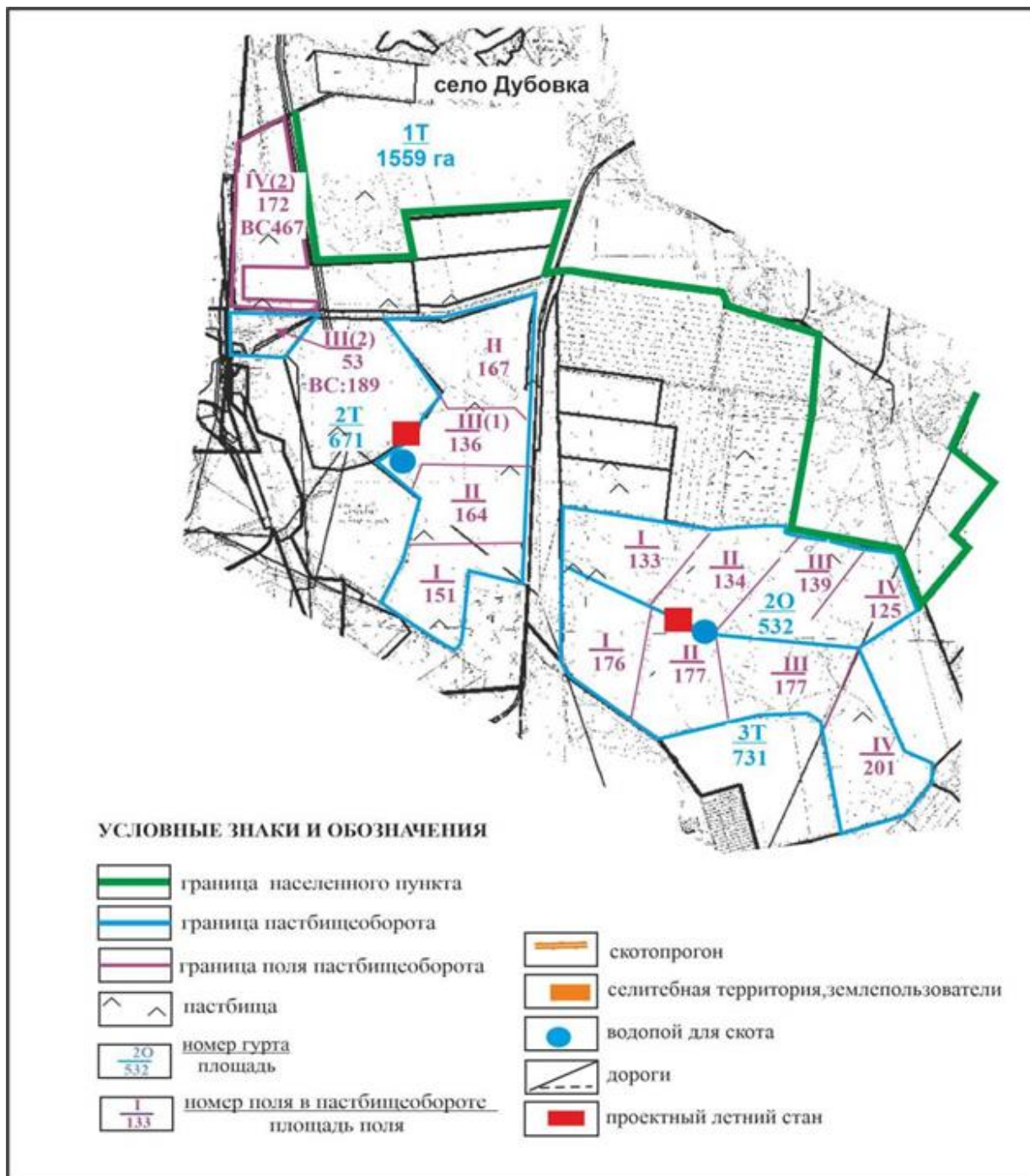
Приложение 122  
к Плану по управлению  
пастбищами и их использованию  
по Абайскому району  
на 2022-2023 годы

**Схема доступа пастбищепользователей к водоисточникам в границах села Тасзаемка Ильичевского сельского округа Абайского района**



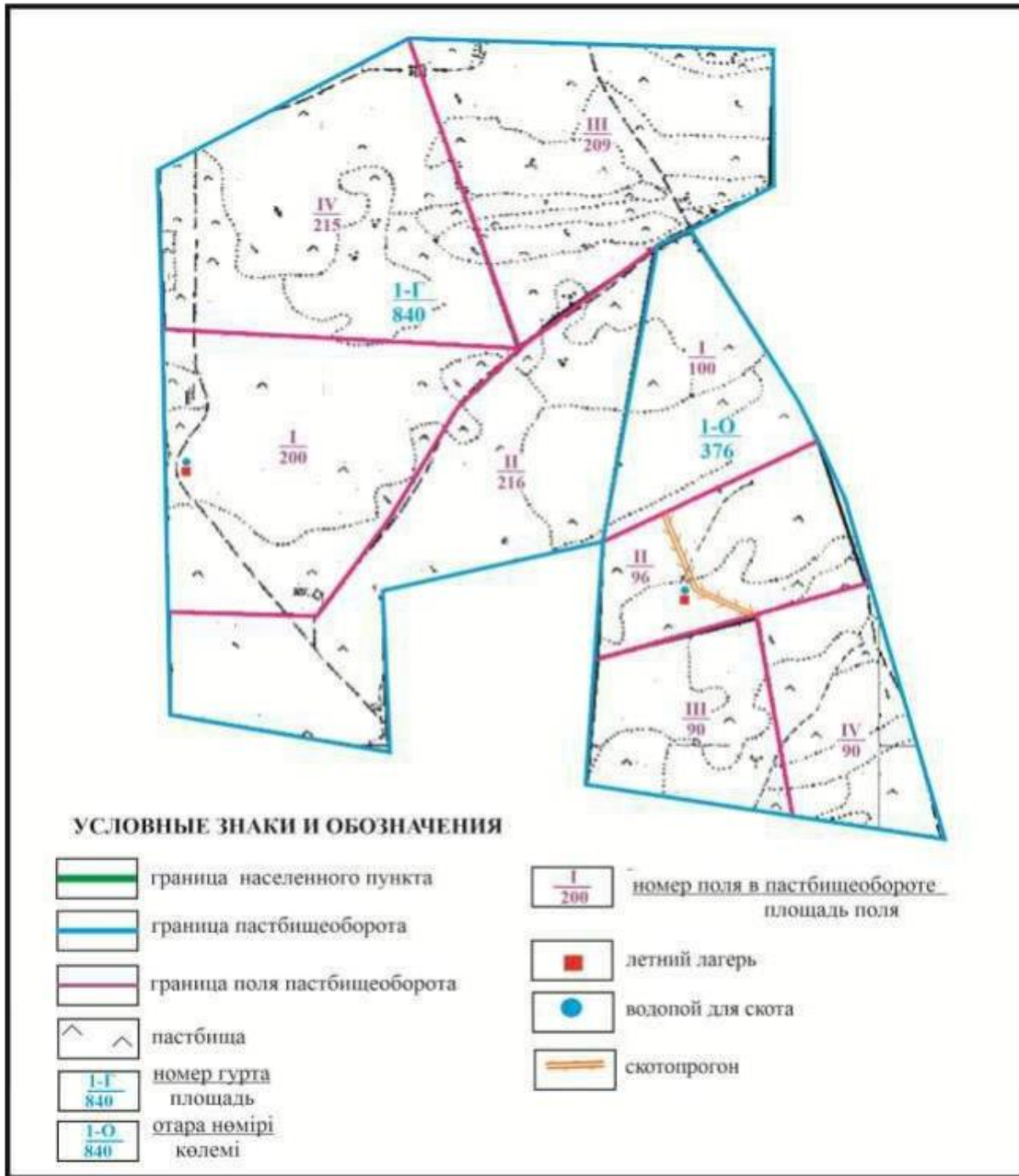
Приложение 123  
к Плану по управлению  
пастбищами и их использованию  
по Абайскому району  
на 2022-2023 годы

**Схема доступа пастбищепользователей к водоисточникам села Дубовка Дубовского сельского округа в границах отгонных земельных участков Абайского района**



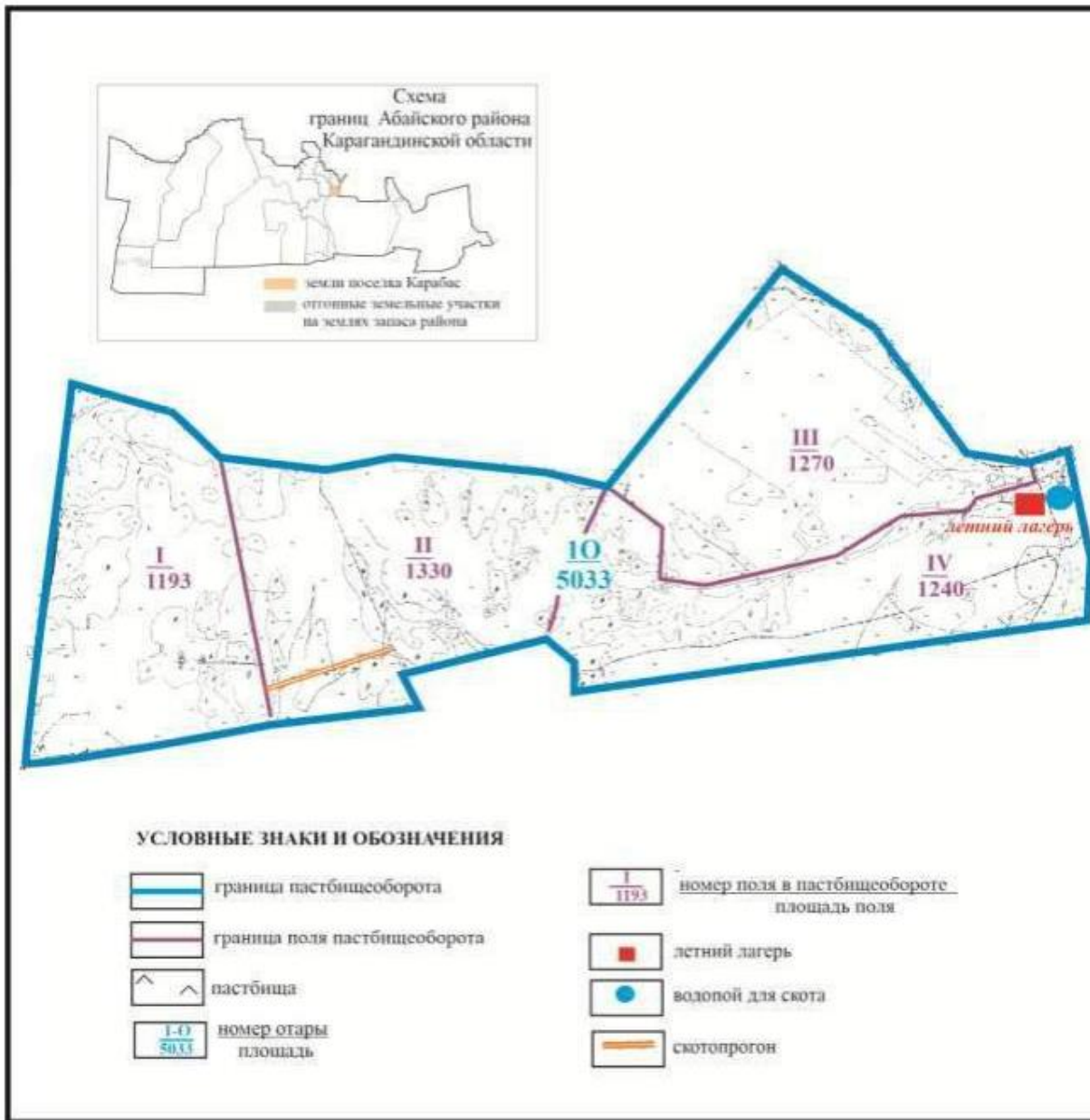
Приложение 124  
к Плану по управлению  
пастбищами и их использованию  
по Абайскому району  
на 2022-2023 годы

**Схема доступа пастбищепользователей к водоисточникам села Агрогородок Мичуринского сельского округа в границах отгонных земельных участков Абайского района**



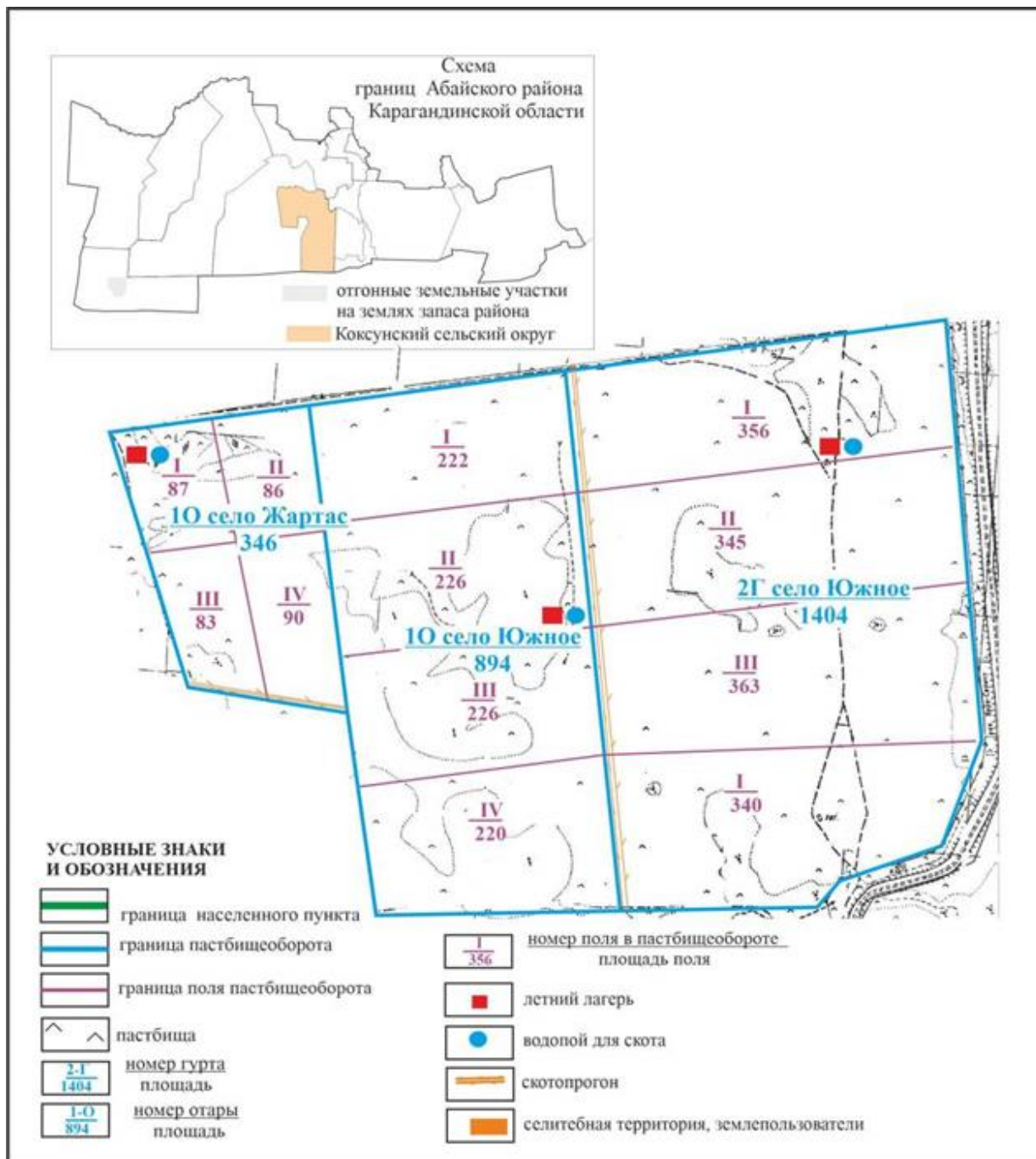
Приложение 125  
к Плану по управлению  
пастбищами и их использованию  
по Абайскому району  
на 2022-2023 годы

**Схема доступа пастбищепользователей к водисточникам поселка Карабас в границах отгонных земельных участков Абайского района**



Приложение 126  
к Плану по управлению  
пастбищами и их использованию  
по Абайскому району  
на 2022-2023 годы

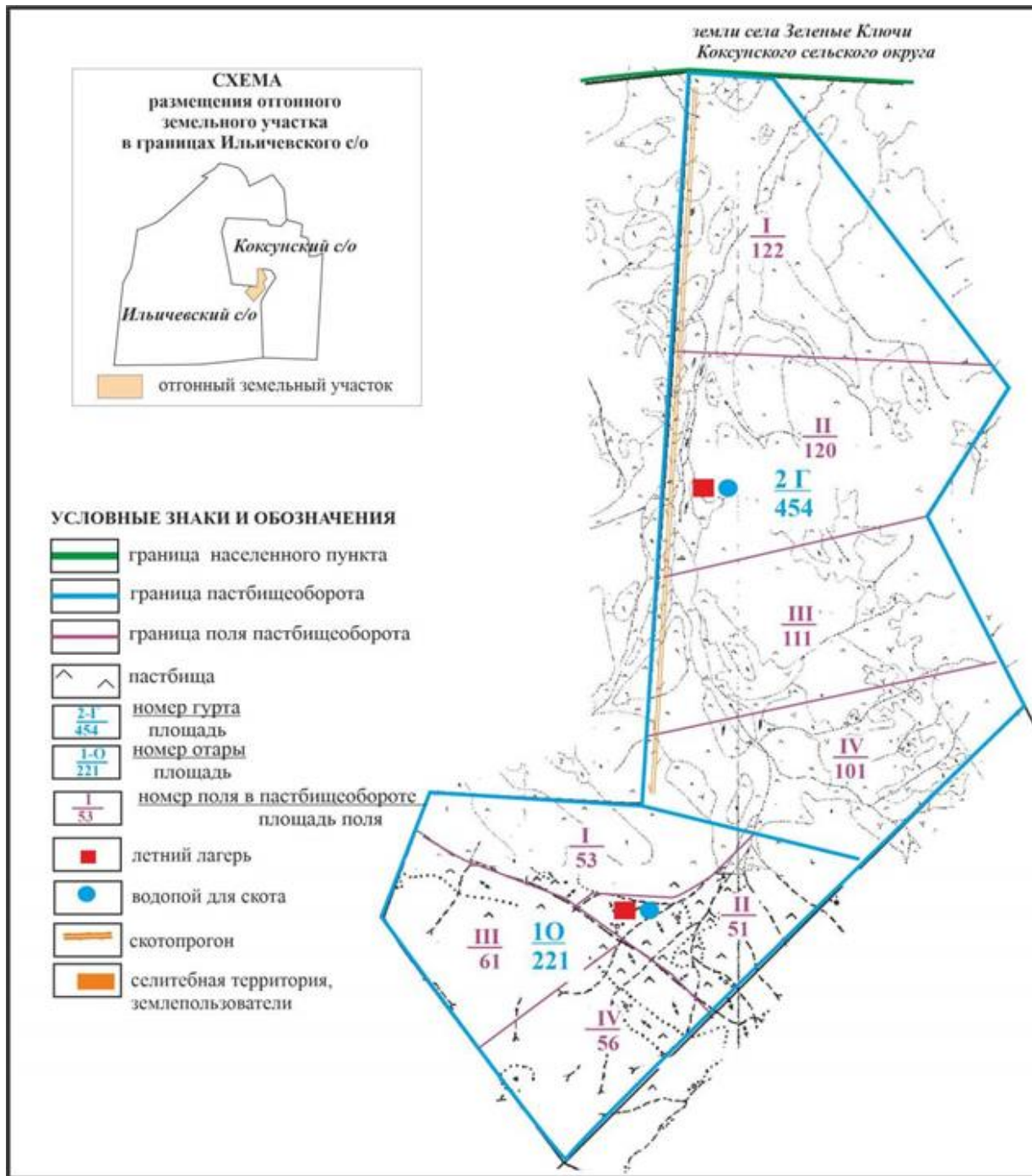
**Схема доступа пастбищепользователей к водоисточникам сел Южное и Жаргас  
Коксунского сельского округа в границах отгонных земельных участков Абайского района**



Приложение 127  
к Плану по управлению  
пастбищами и их использованию  
по Абайскому району  
на 2022-2023 годы

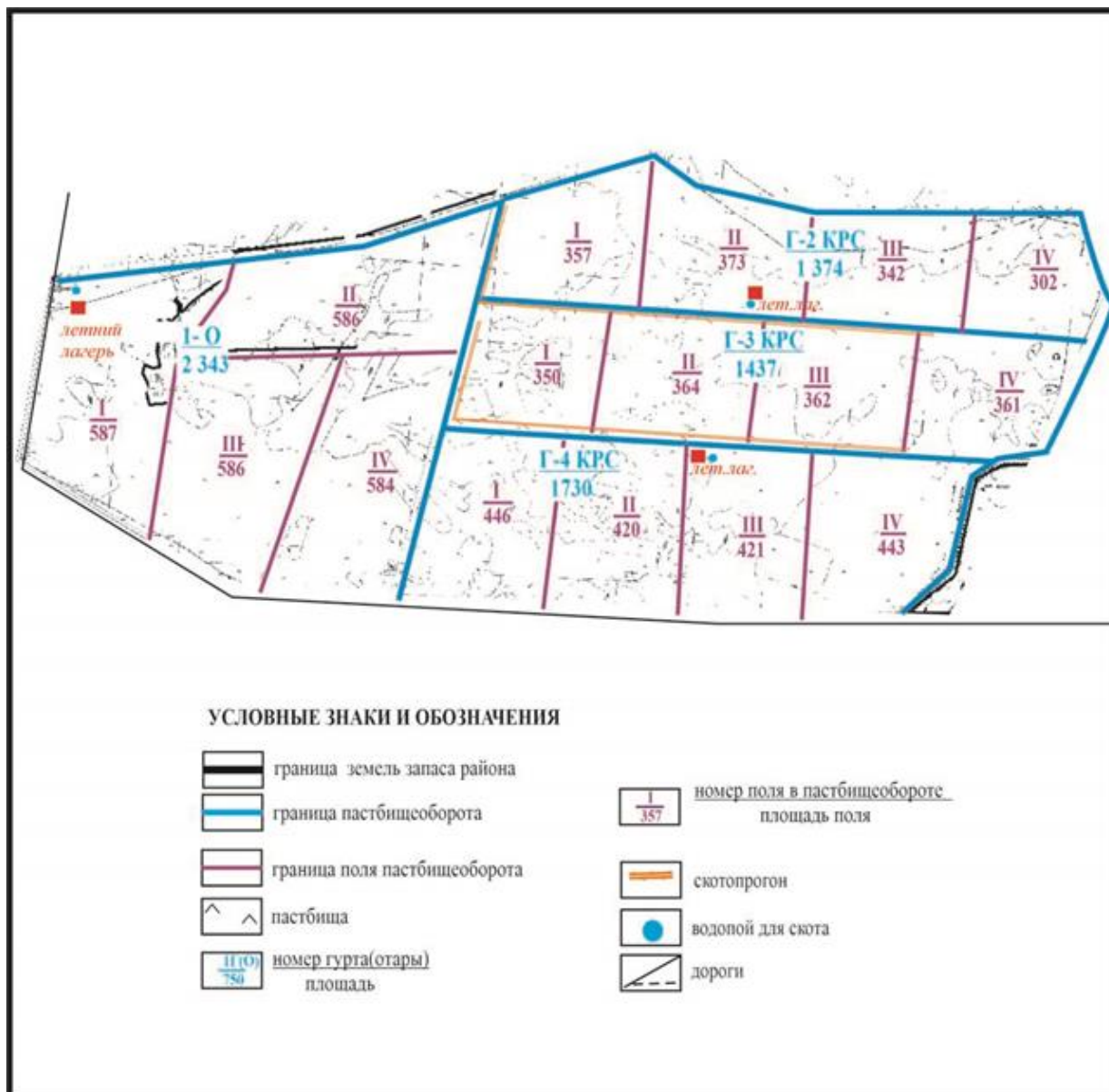
**Схема доступа пастбищепользователей к водоисточникам в границах села Коксу  
Коксунского сельского округа Абайского района**





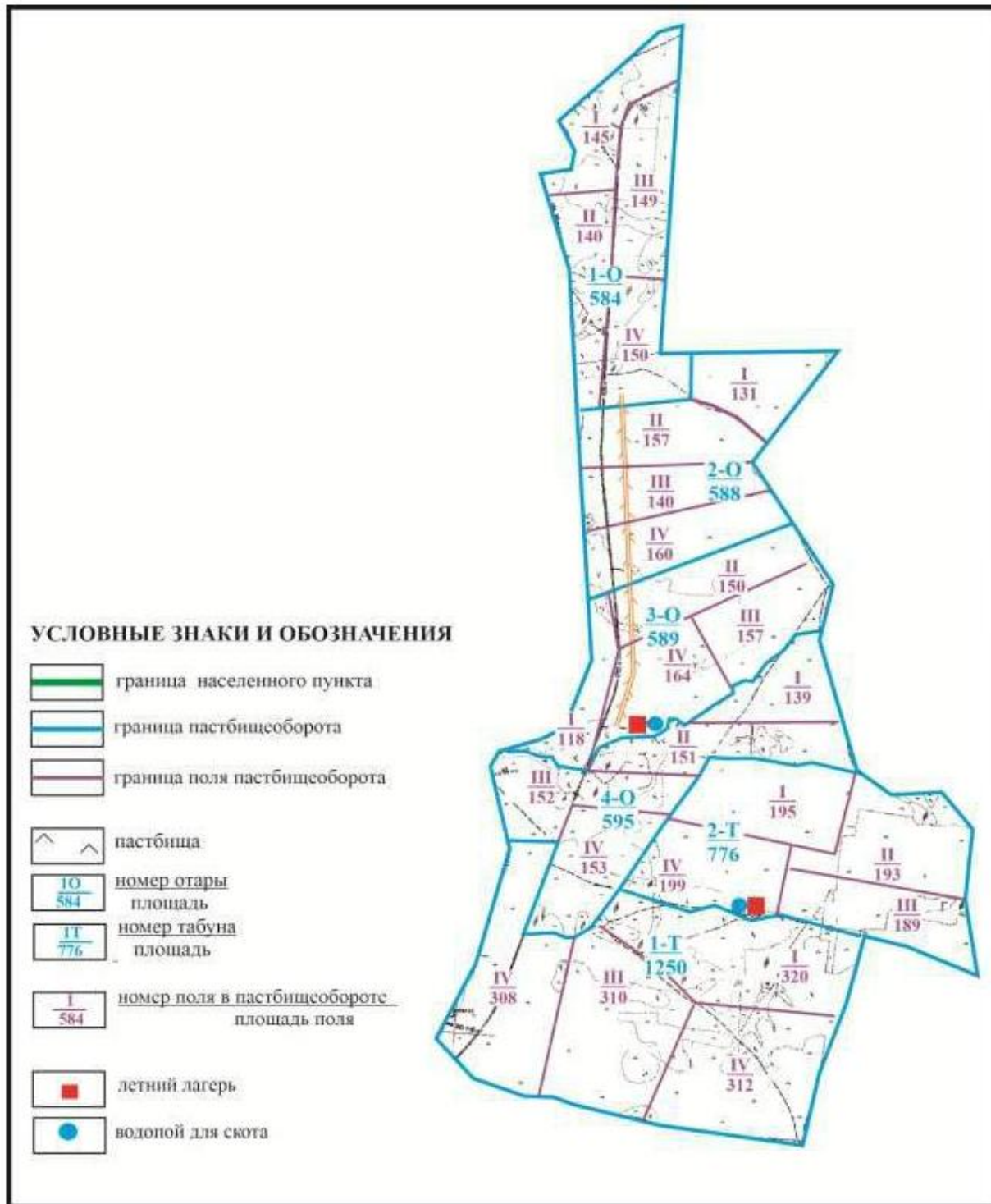
Приложение 128  
к Плану по управлению  
пастбищами и их использованию  
по Абайскому району  
на 2022-2023 годы

**Схема доступа пастбищепользователей к водоисточникам поселка Топар в границах отгонных земельных участков Абайского района**



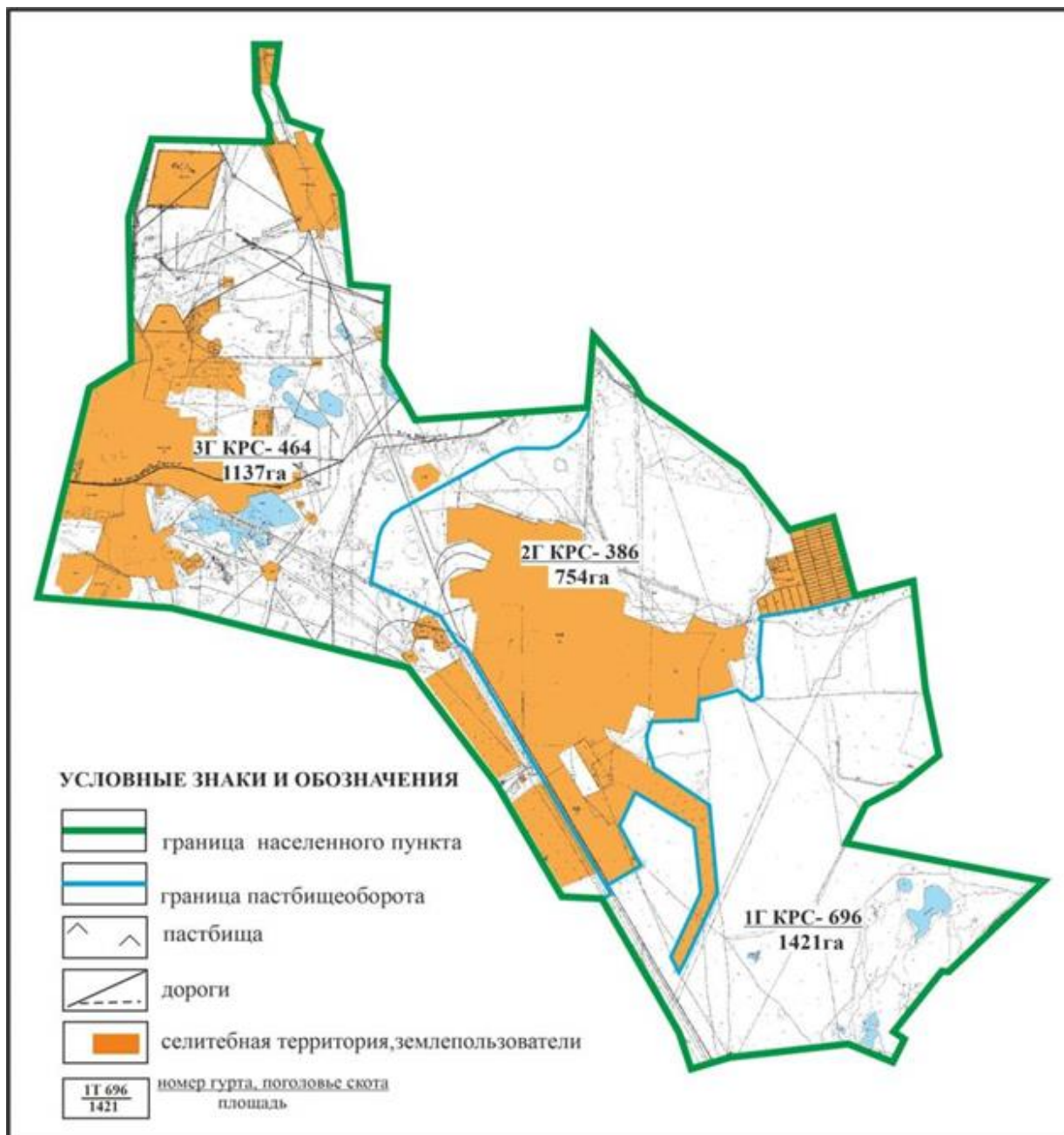
Приложение 129  
к Плану по управлению  
пастбищами и их использованию  
по Абайскому району  
на 2022-2023 годы

**Схема доступа пастбищепользователей к водистоочникам сел Кулаайгыр и Жаманжол Кулаайгырского сельского округа в границах отгонных земельных участков Абайского района**



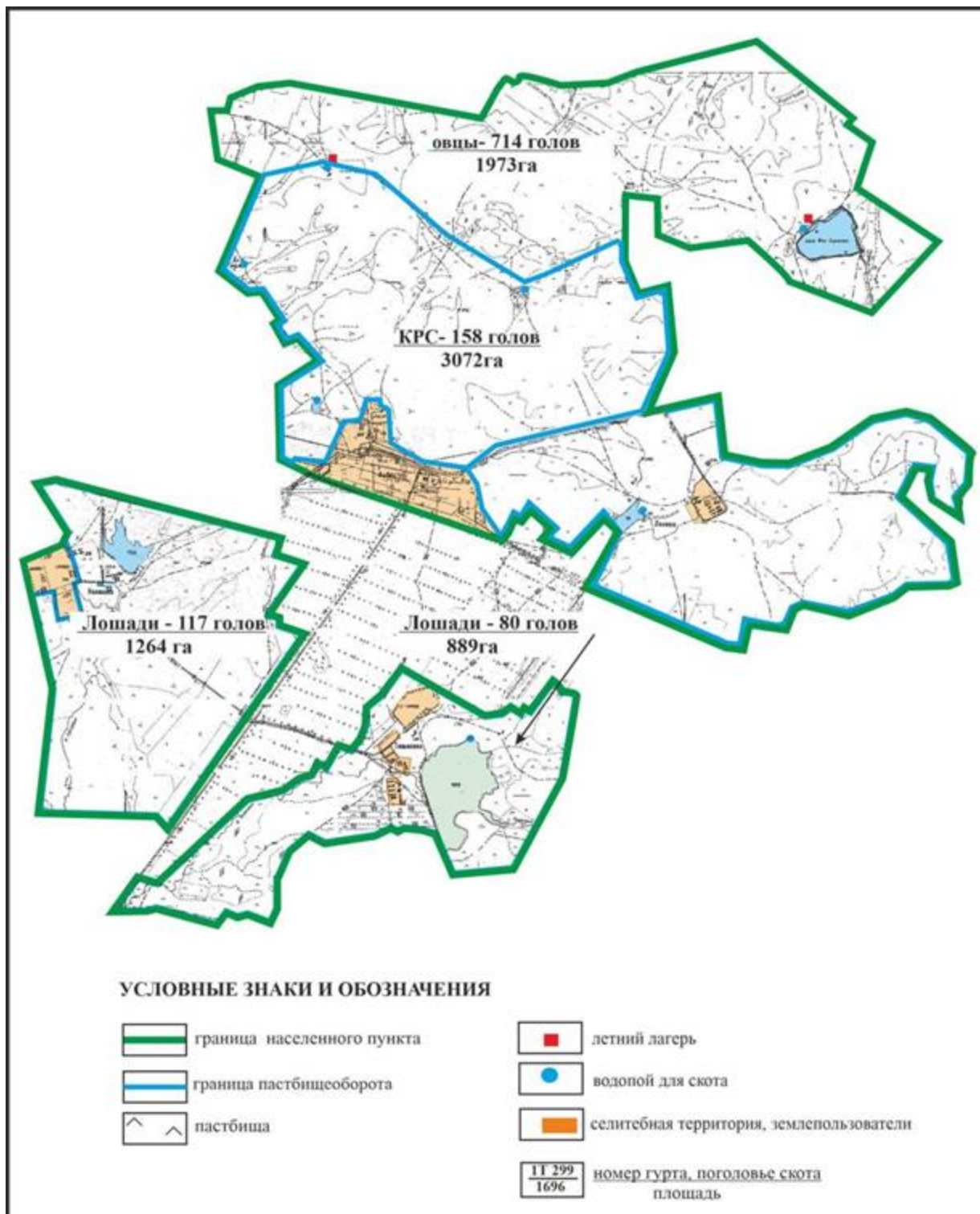
Приложение 130  
к Плану по управлению  
пастбищами и их использованию  
по Абайскому району  
на 2022-2023 годы

**Схема перераспределения пастбищ для размещения поголовья сельскохозяйственных животных в границах города Абай Абайского района**



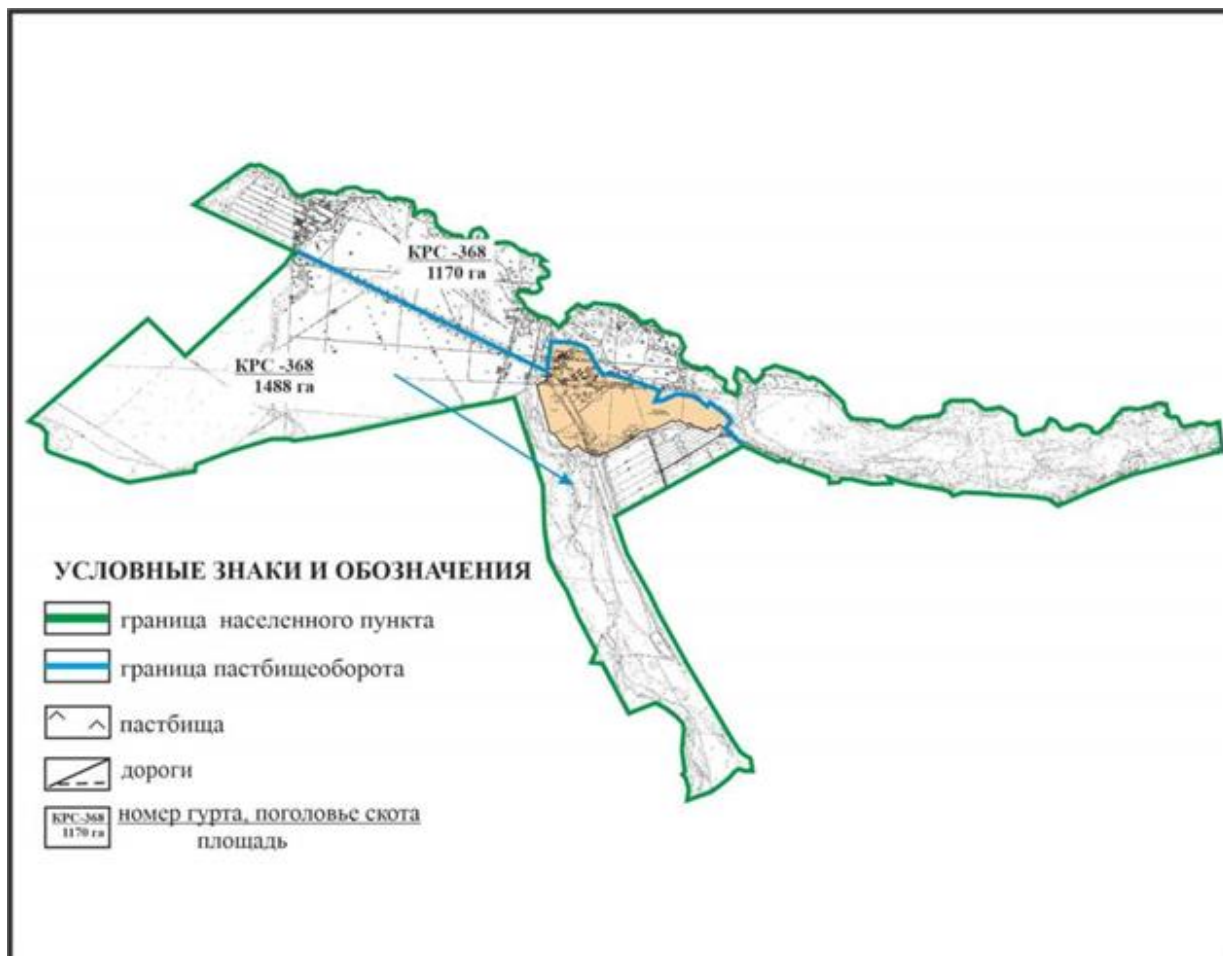
Приложение 131  
к Плану по управлению  
пастбищами и их использованию  
по Абайскому району  
на 2022-2023 годы

**Схема перераспределения пастбищ для размещения поголовья сельскохозяйственных животных в границах села Акбастау Акбастауского сельского округа Абайского района**



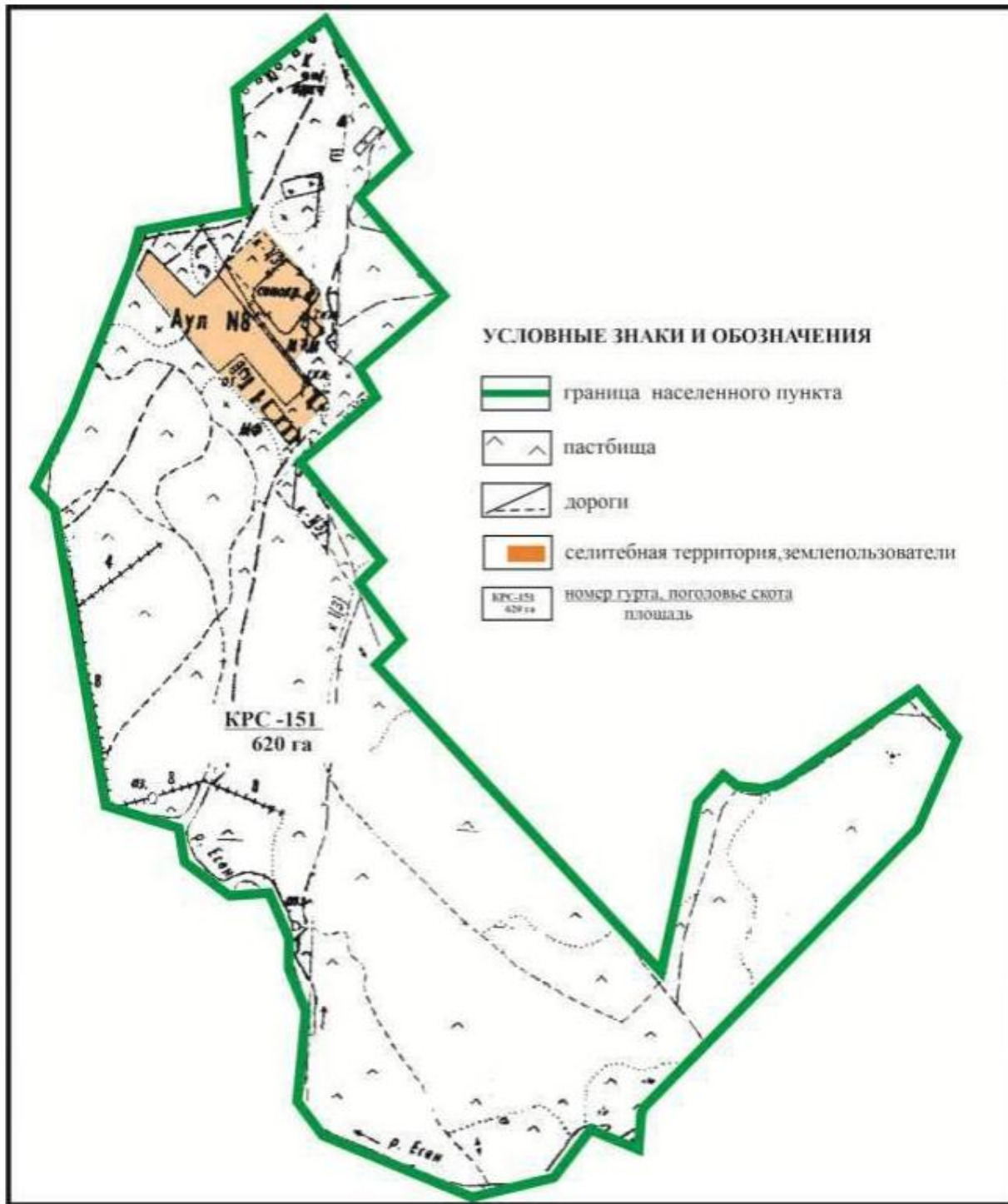
Приложение 132  
к Плану по управлению  
пастбищами и их использованию  
по Абайскому району  
на 2022-2023 годы

**Схема перераспределения пастбищ для размещения поголовья сельскохозяйственных животных в границах села Есенгельды Есенгельдинского сельского округа Абайского района (основной участок)**



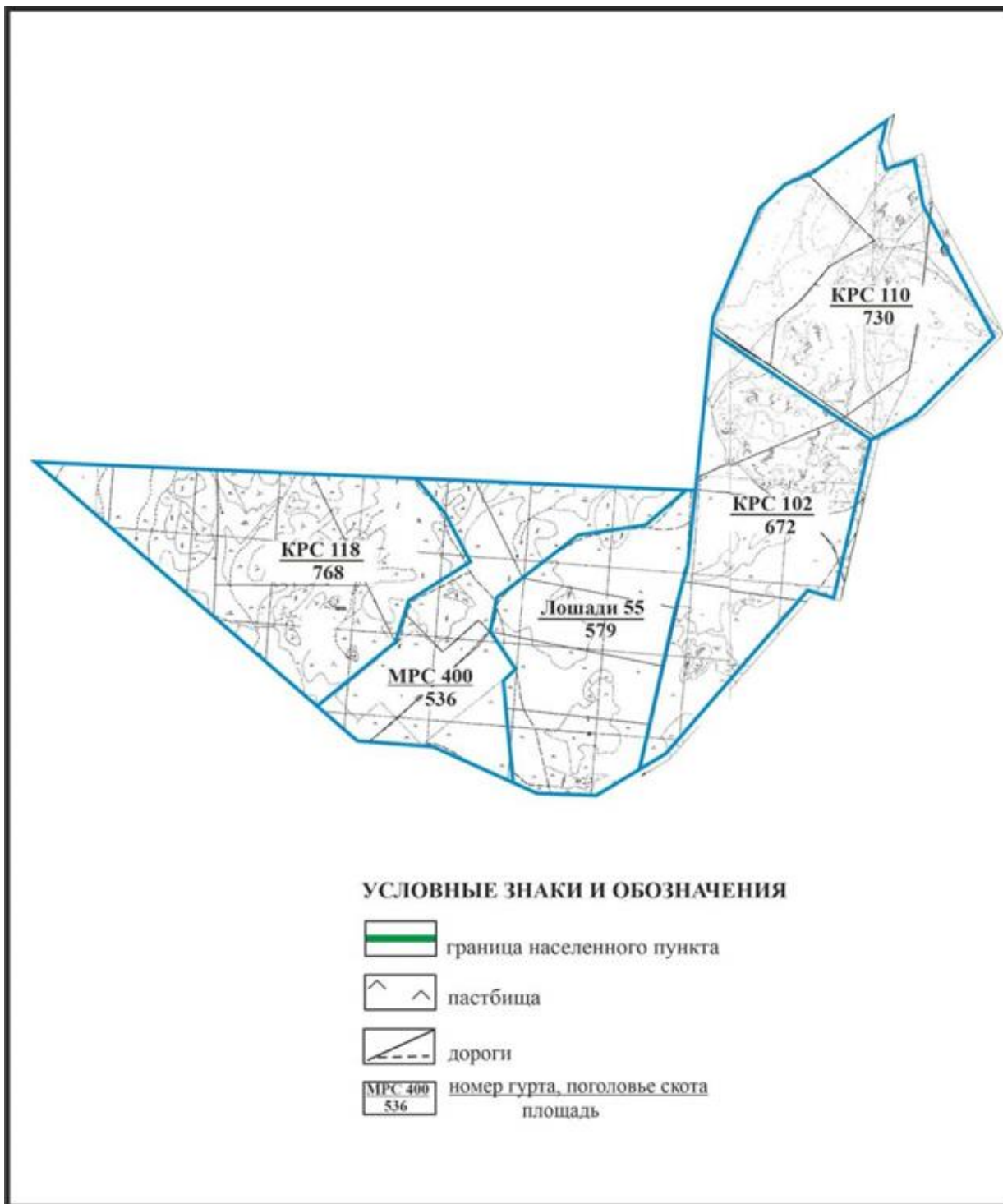
Приложение 133  
к Плану по управлению  
пастбищами и их использованию  
по Абайскому району  
на 2022-2023 годы

**Схема перераспределения пастбищ для размещения поголовья сельскохозяйственных животных в границах села Есенгельды Есенгельдинского сельского округа Абайского района**



Приложение 134  
к Плану по управлению  
пастбищами и их использованию  
по Абайскому району  
на 2022-2023 годы

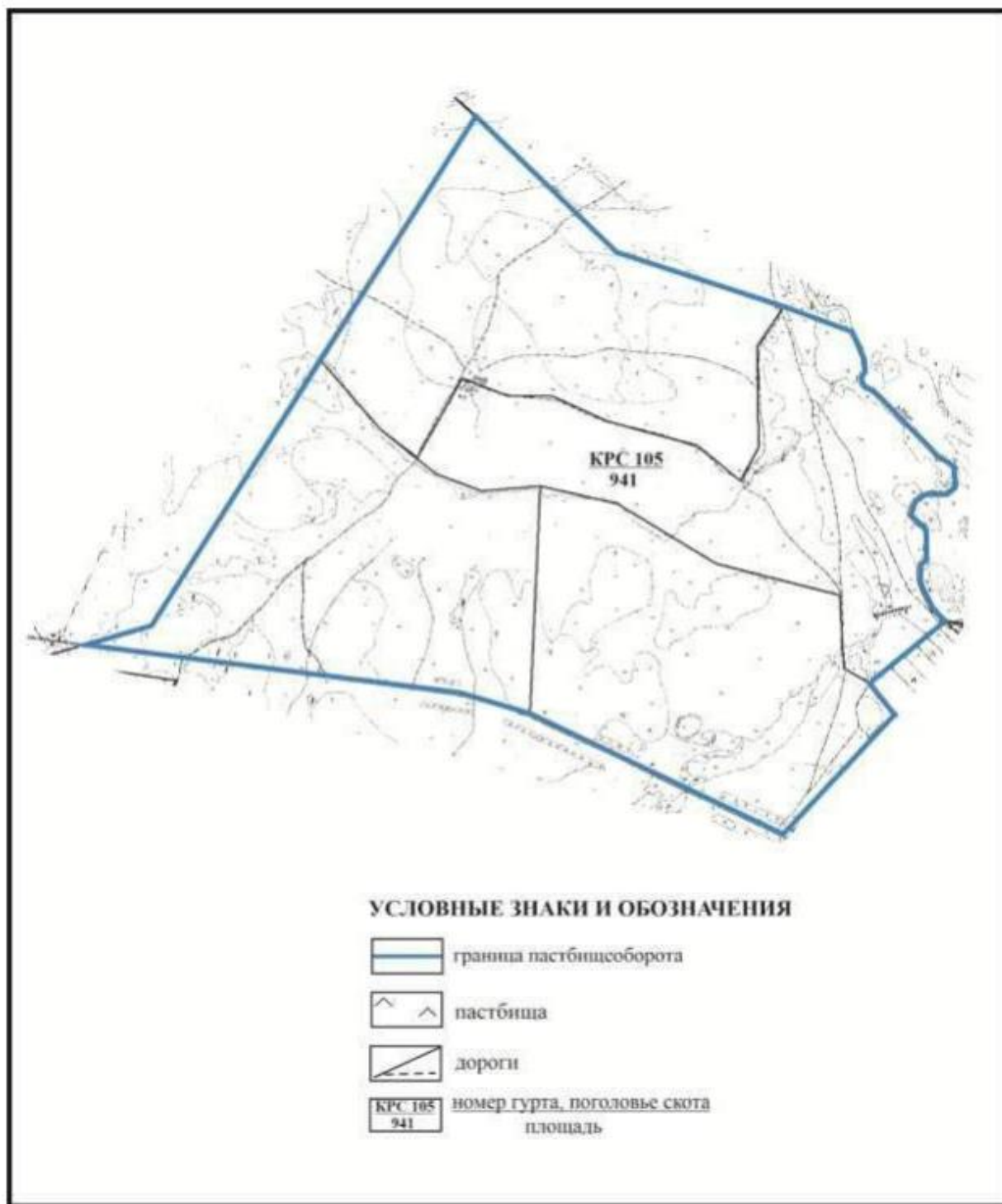
**Схема перераспределения пастбищ для размещения поголовья сельскохозяйственных животных села Есенгельды на землях запаса Есенгельдинского сельского округа Абайского района**



Приложение 135  
к Плану по управлению  
пастбищами и их использованию  
по Абайскому району  
на 2022-2023 годы

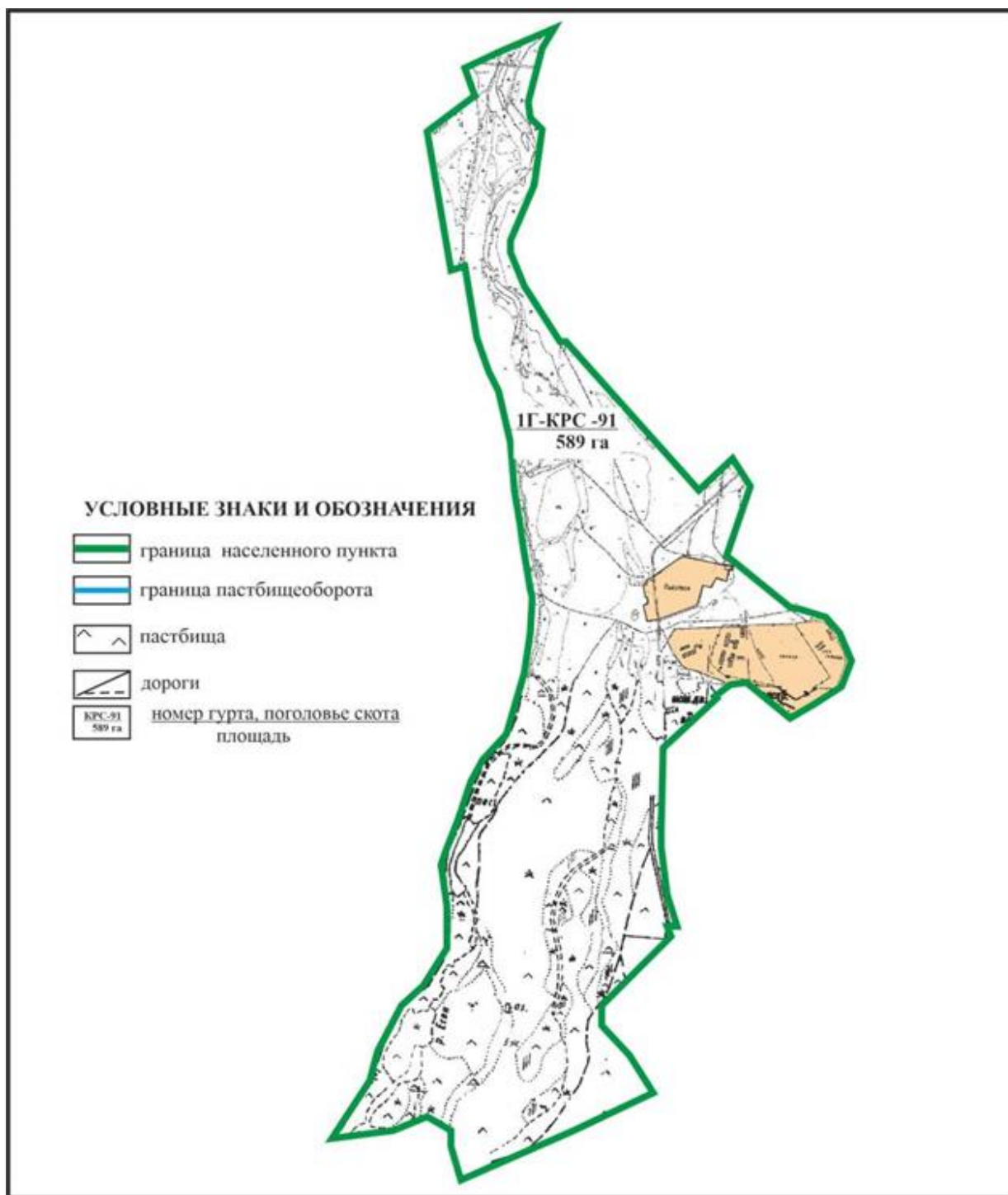
**Схема перераспределения пастбищ для размещения поголовья сельскохозяйственных животных села Есенгельды на землях запаса Есенгельдинского сельского округа Абайского района**





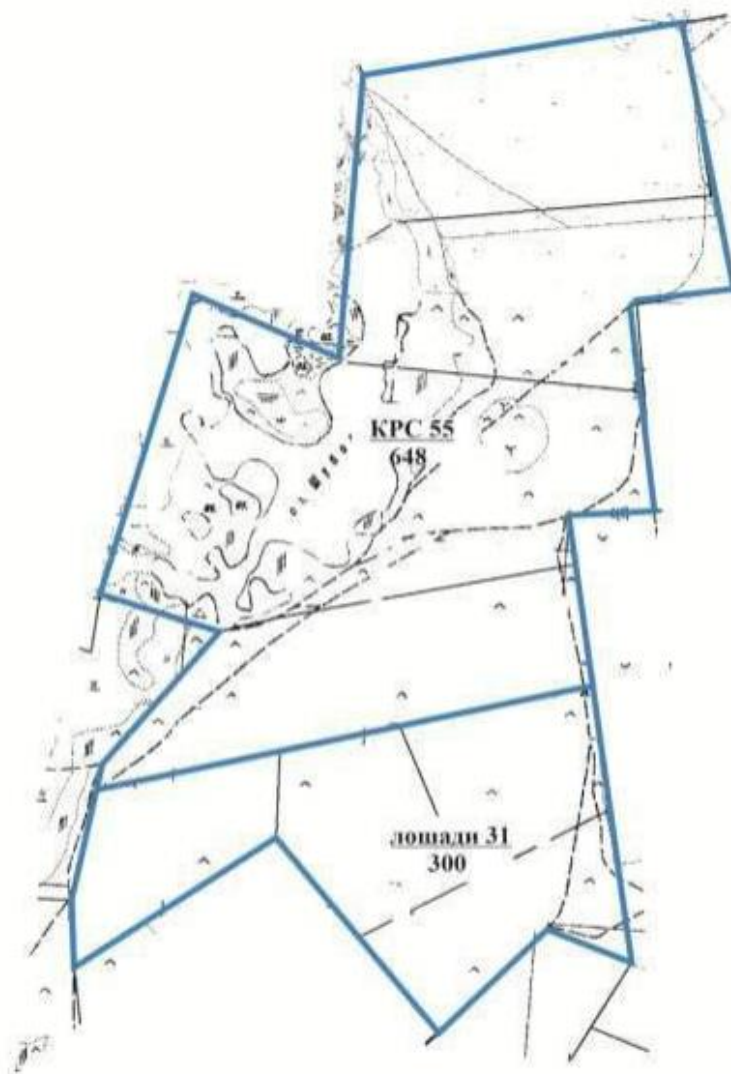
Приложение 136  
к Плану по управлению  
пастбищами и их использованию  
по Абайскому району  
на 2022-2023 годы

**Схема перераспределения пастбищ для размещения поголовья сельскохозяйственных животных в границах села Пахотное Есенгельдинского сельского округа Абайского района**







Приложение 137  
к Плану по управлению  
пастбищами и их использованию  
по Абайскому району  
на 2022-2023 годы

**Схема перераспределения пастбищ для размещения поголовья сельскохозяйственных животных села Пахотное на землях запаса Есенгельдинского сельского округа Абайского района**

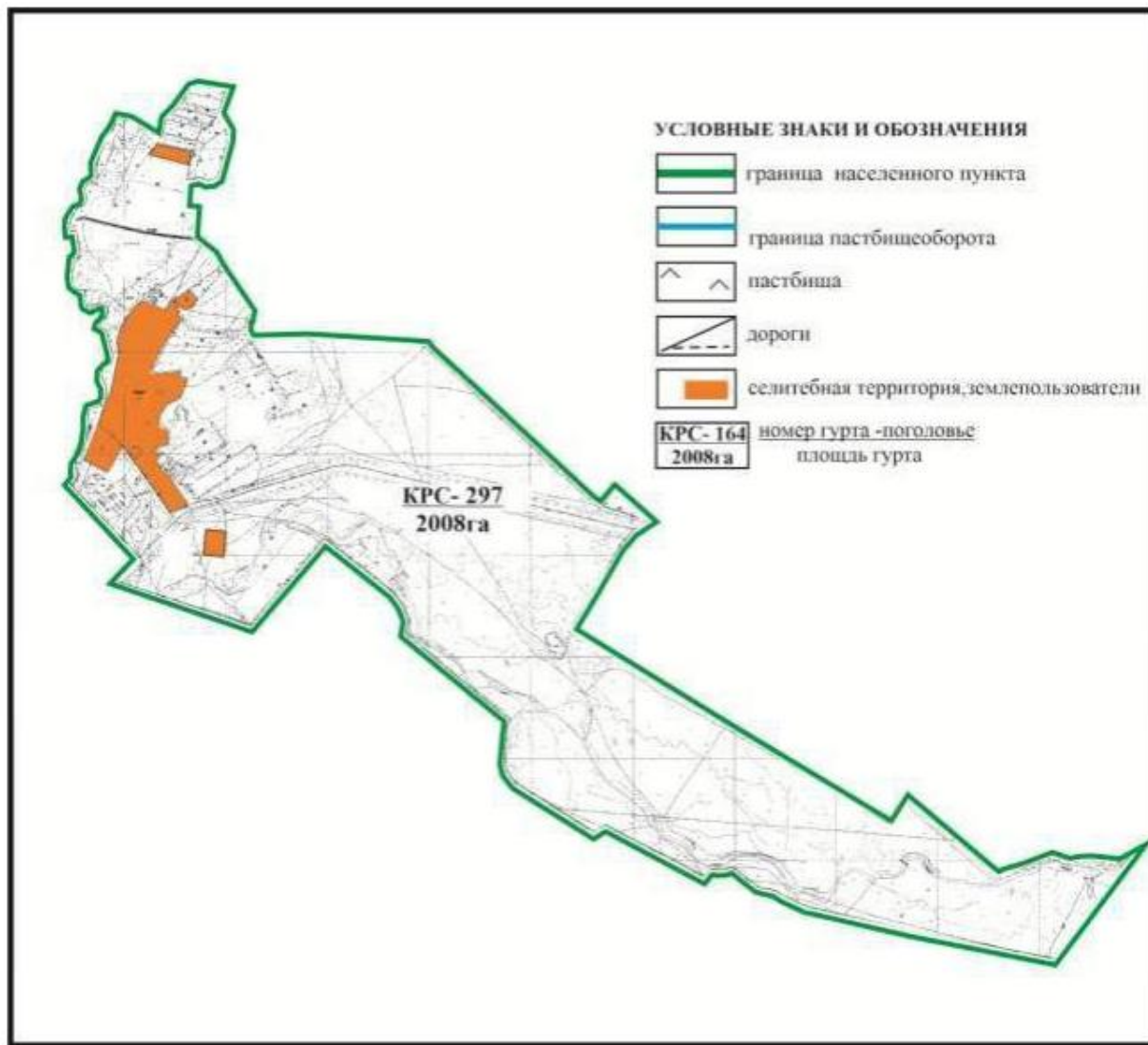


**УСЛОВНЫЕ ЗНАКИ И ОБОЗНАЧЕНИЯ**

	граница пастбищеоборота		номер гурта площадь
	пастбища		дороги

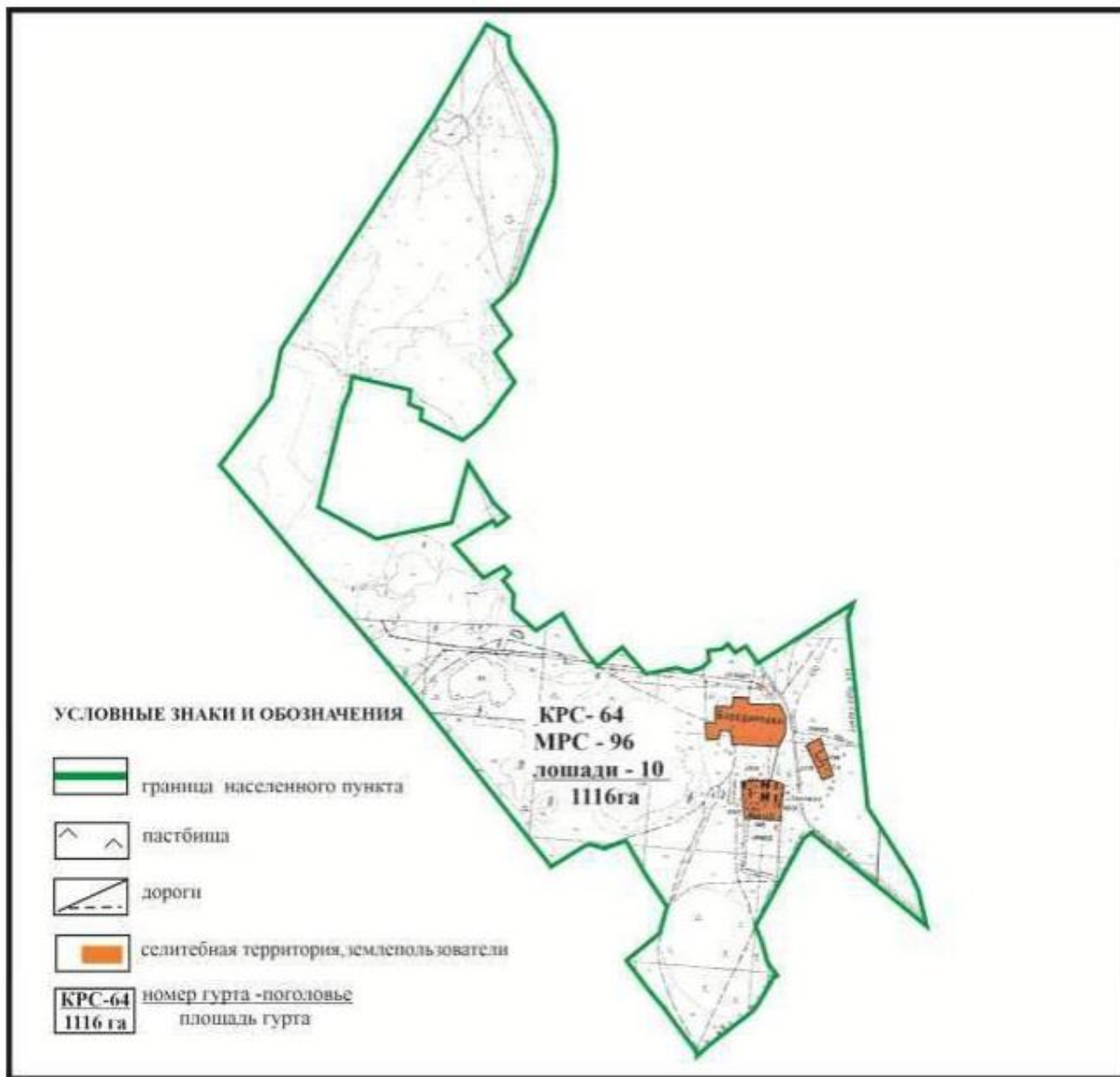
Приложение 138  
к Плану по управлению  
пастбищами и их использованию  
по Абайскому району  
на 2022-2023 годы

**Схема перераспределения пастбищ для размещения поголовья сельскохозяйственных животных границах села Самарка Самарского сельского округа Абайского района (основной участок)**



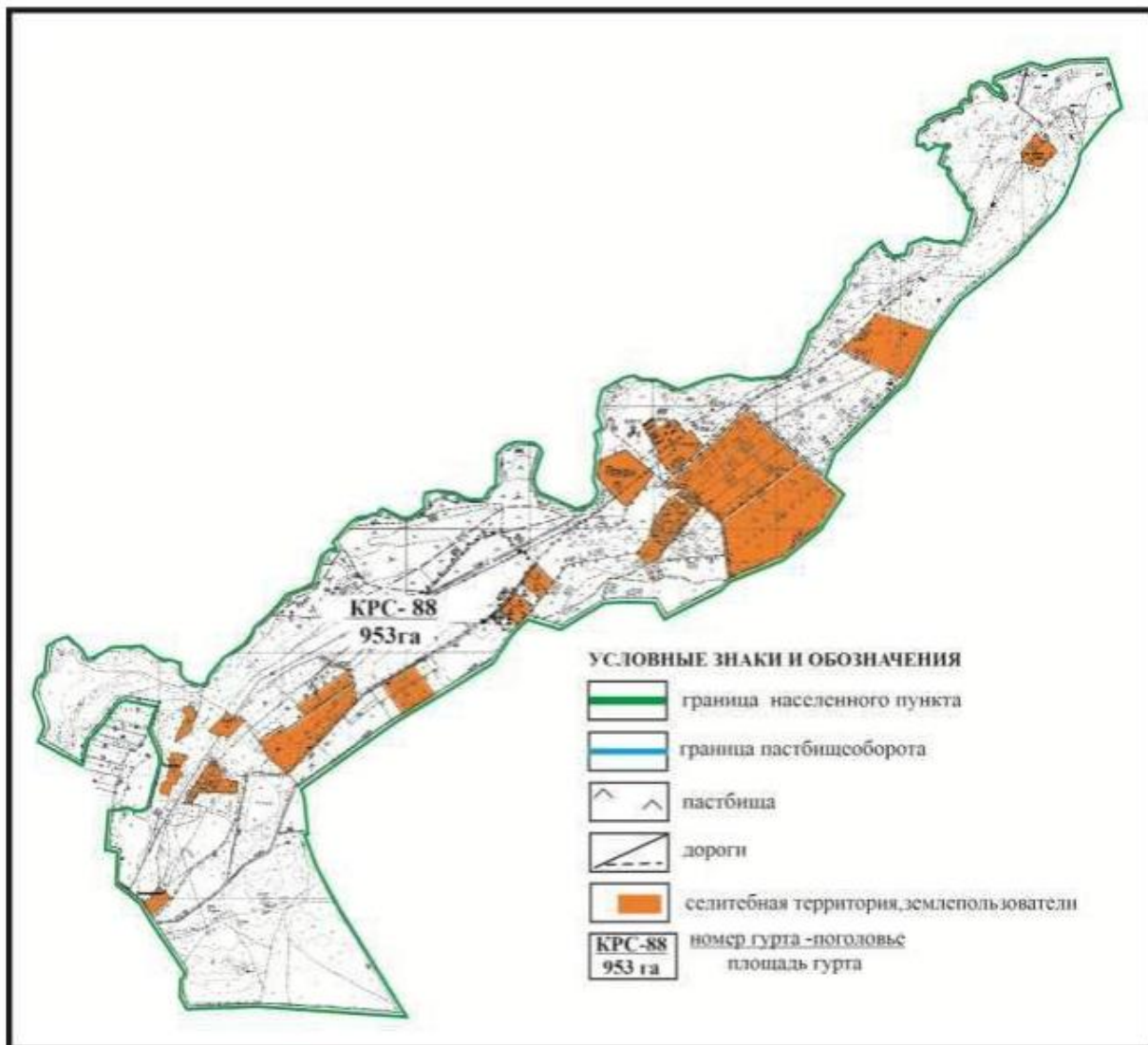
Приложение 139  
к Плану по управлению  
пастбищами и их использованию  
по Абайскому району  
на 2022-2023 годы

**Схема перераспределения пастбищ для размещения поголовья сельскохозяйственных животных в границах села Бородиновка Самарского сельского округа Абайского района**



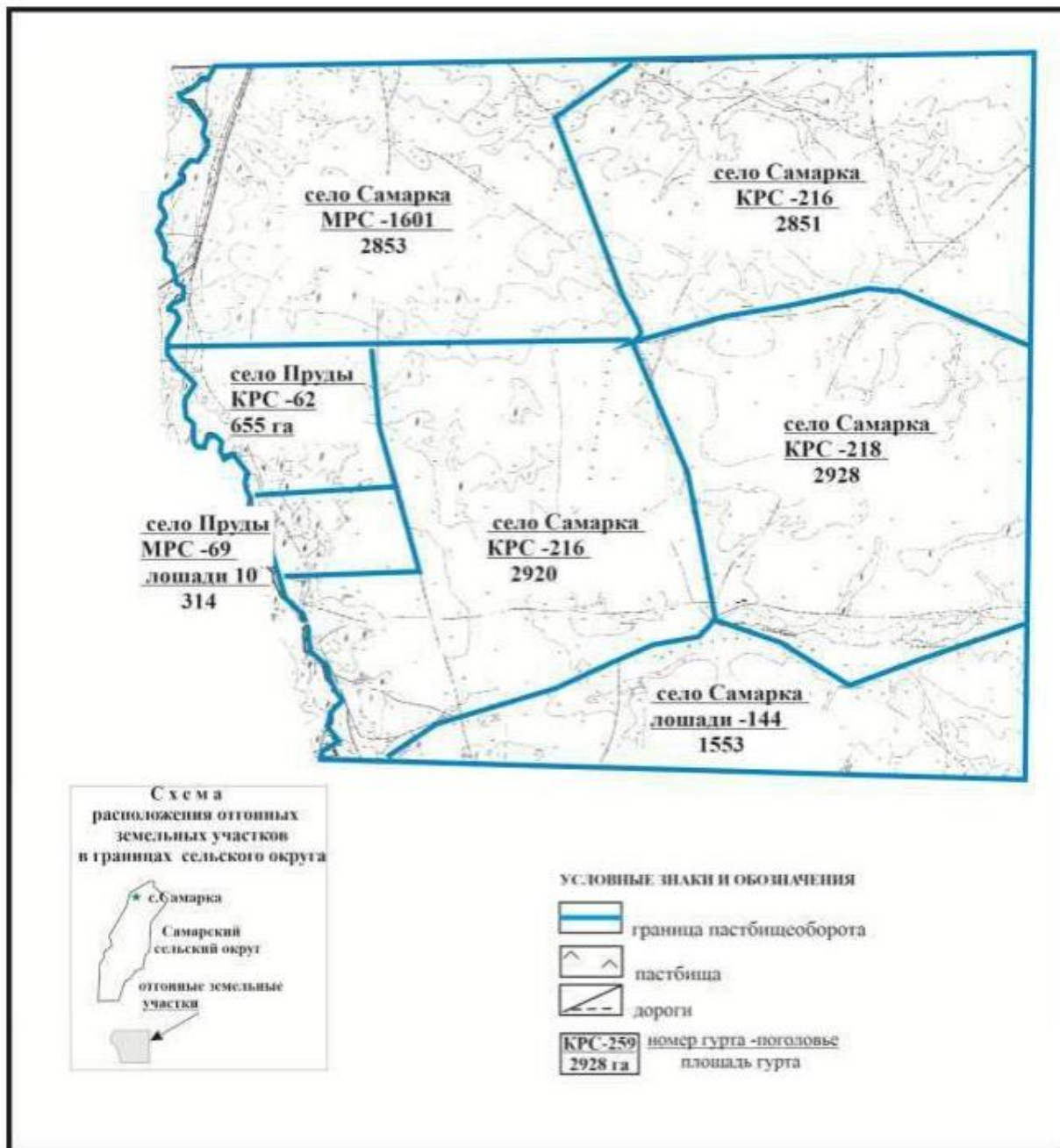
Приложение 140  
к Плану по управлению  
пастбищами и их использованию  
по Абайскому району  
на 2022-2023 годы

**Схема перераспределения пастбищ для размещения поголовья сельскохозяйственных животных в границах села Пруды Самарского сельского округа Абайского района**



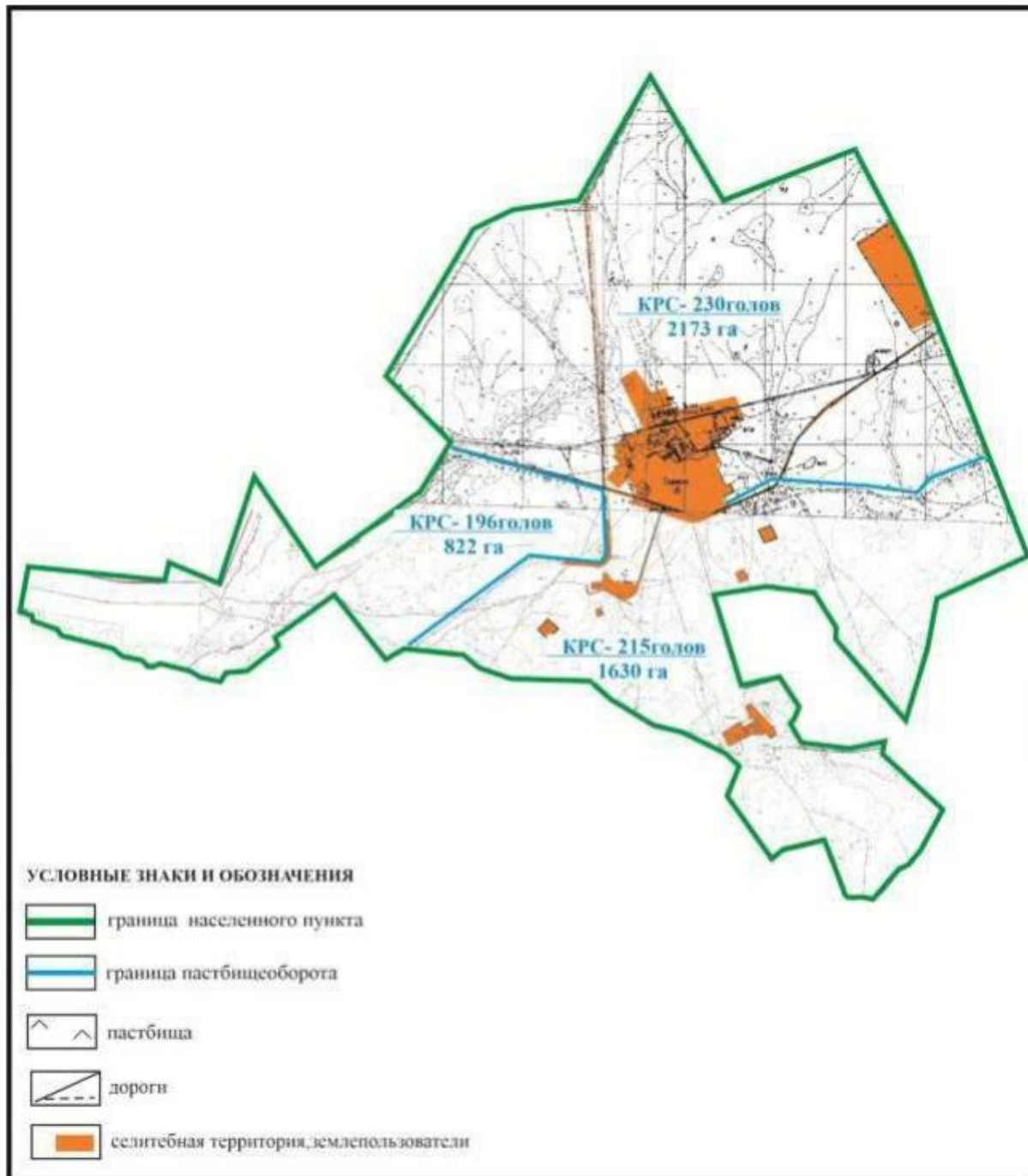
Приложение 141  
к Плану по управлению  
пастбищами и их использованию  
по Абайскому району  
на 2022-2023 годы

**Схема перераспределения пастбищ для размещения поголовья сельскохозяйственных животных в границах сел Самарка и Пруды Самарского сельского округа Абайского района**



Приложение 142  
к Плану по управлению  
пастбищами и их использованию  
по Абайскому району  
на 2022-2023 годы

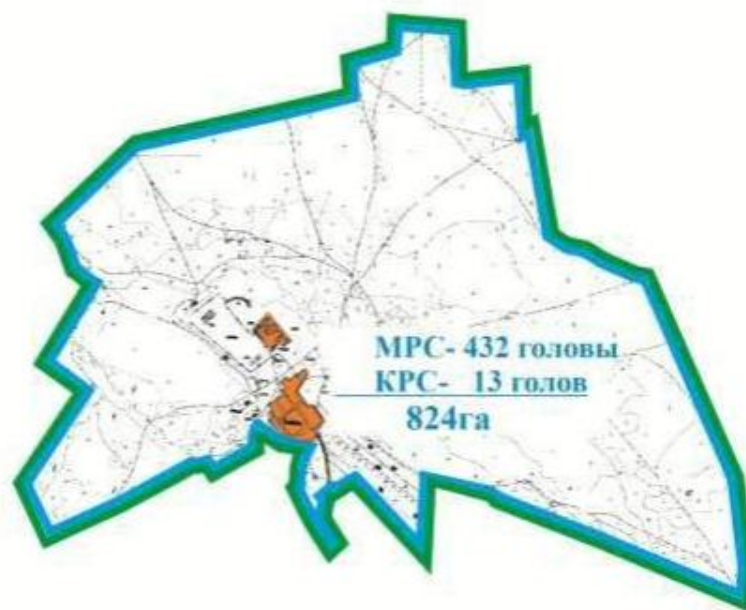
**Схема перераспределения пастбищ для размещения поголовья сельскохозяйственных животных в границах села Сарепта Дзержинского сельского округа Абайского района**








Приложение 143  
к Плану по управлению  
пастбищами и их использованию  
по Абайскому району  
на 2022-2023 годы

**Схема перераспределения пастбищ для размещения поголовья сельскохозяйственных животных границах села Койбас Держинского сельского округа Абайского района (основной участок)**



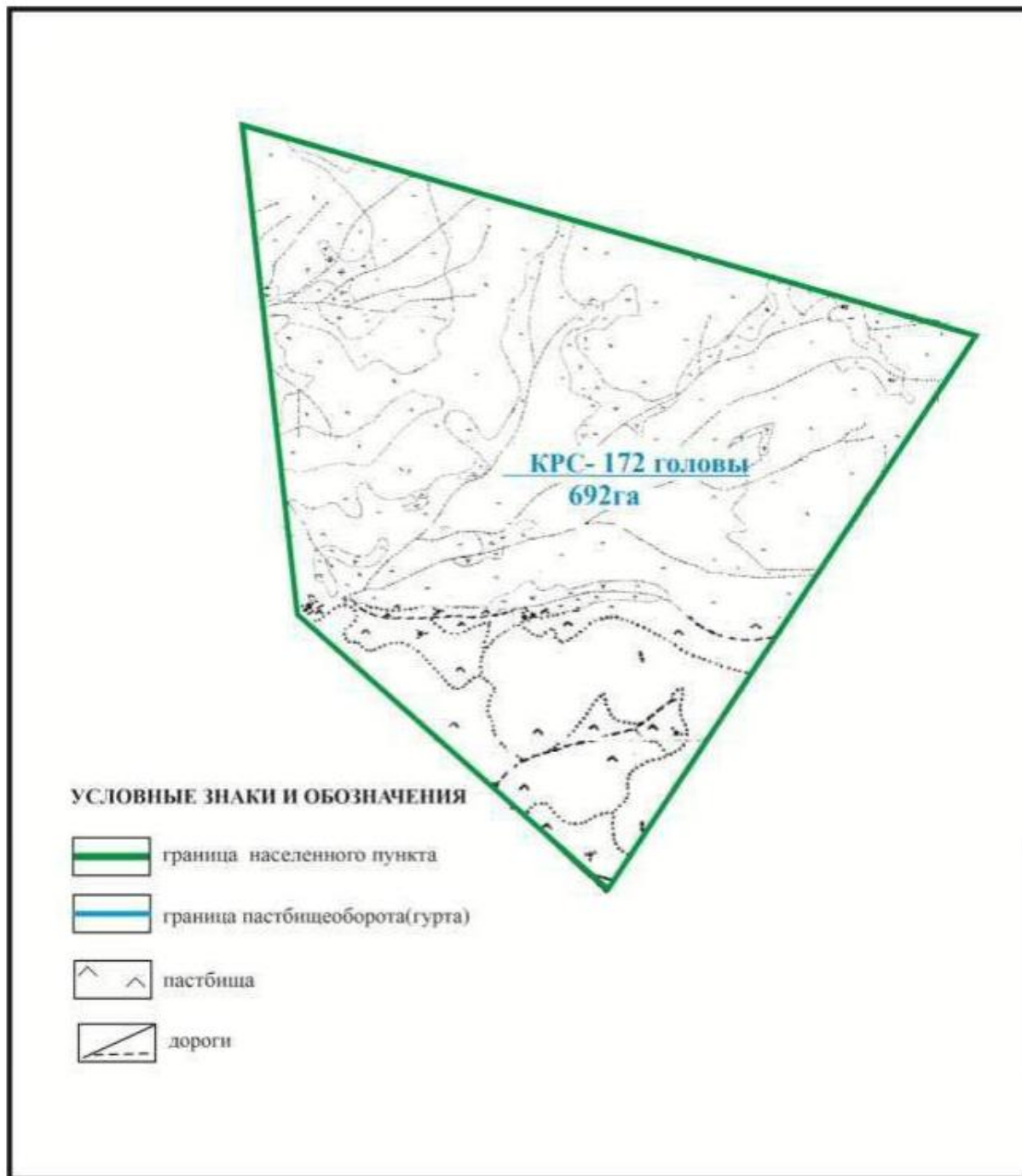


**УСЛОВНЫЕ ЗНАКИ И ОБОЗНАЧЕНИЯ**

-  граница населенного пункта
-  граница пастбищеоборота
-  пастбища
-  дороги
-  селитебная территория, землепользователи

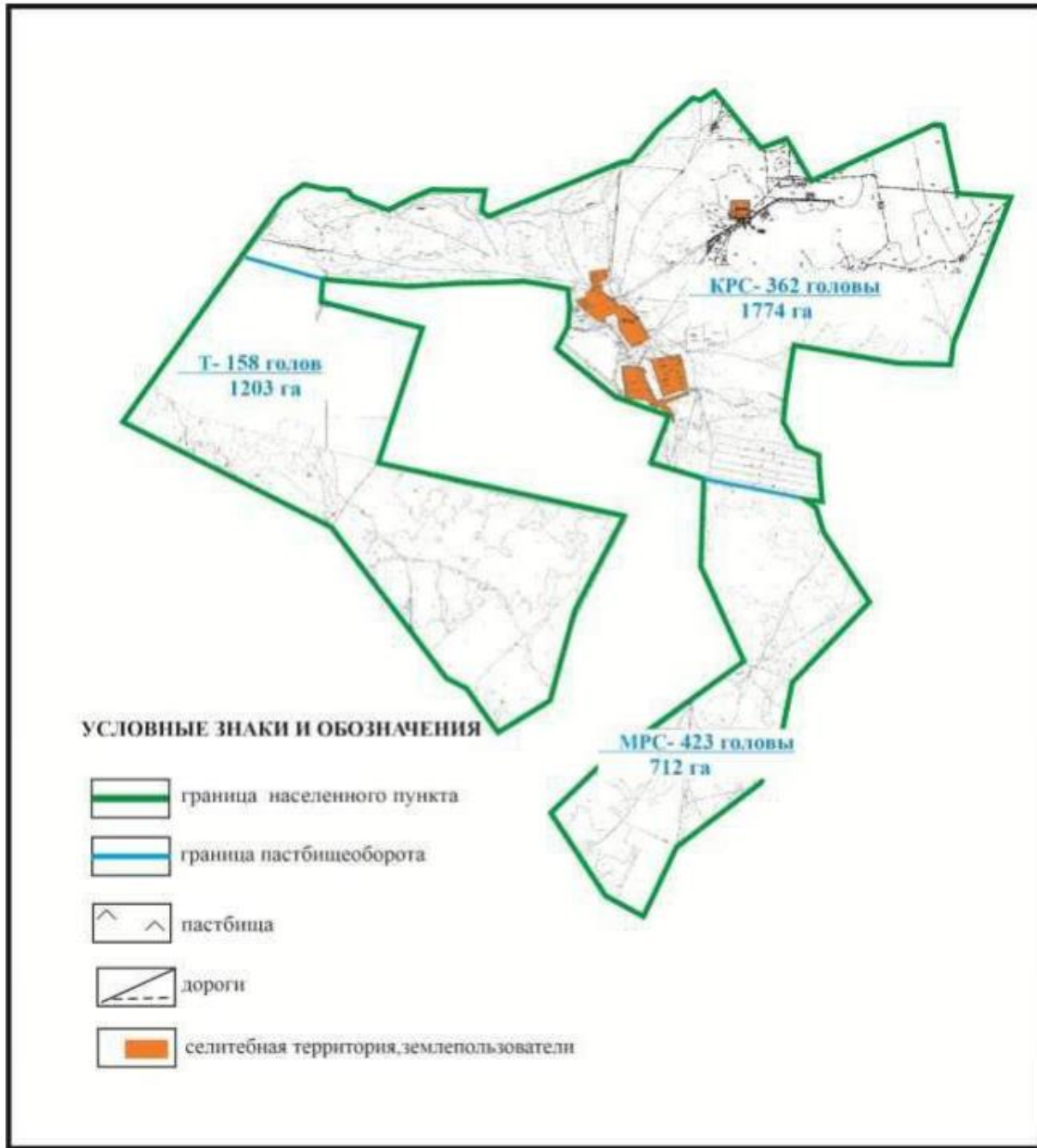
Приложение 144  
к Плану по управлению  
пастбищами и их использованию  
по Абайскому району  
на 2022-2023 годы

**Схема перераспределения пастбищ для размещения поголовья сельскохозяйственных животных в границах села Койбас Дзержинского сельского округа Абайского района (чересполосный земельный участок)**



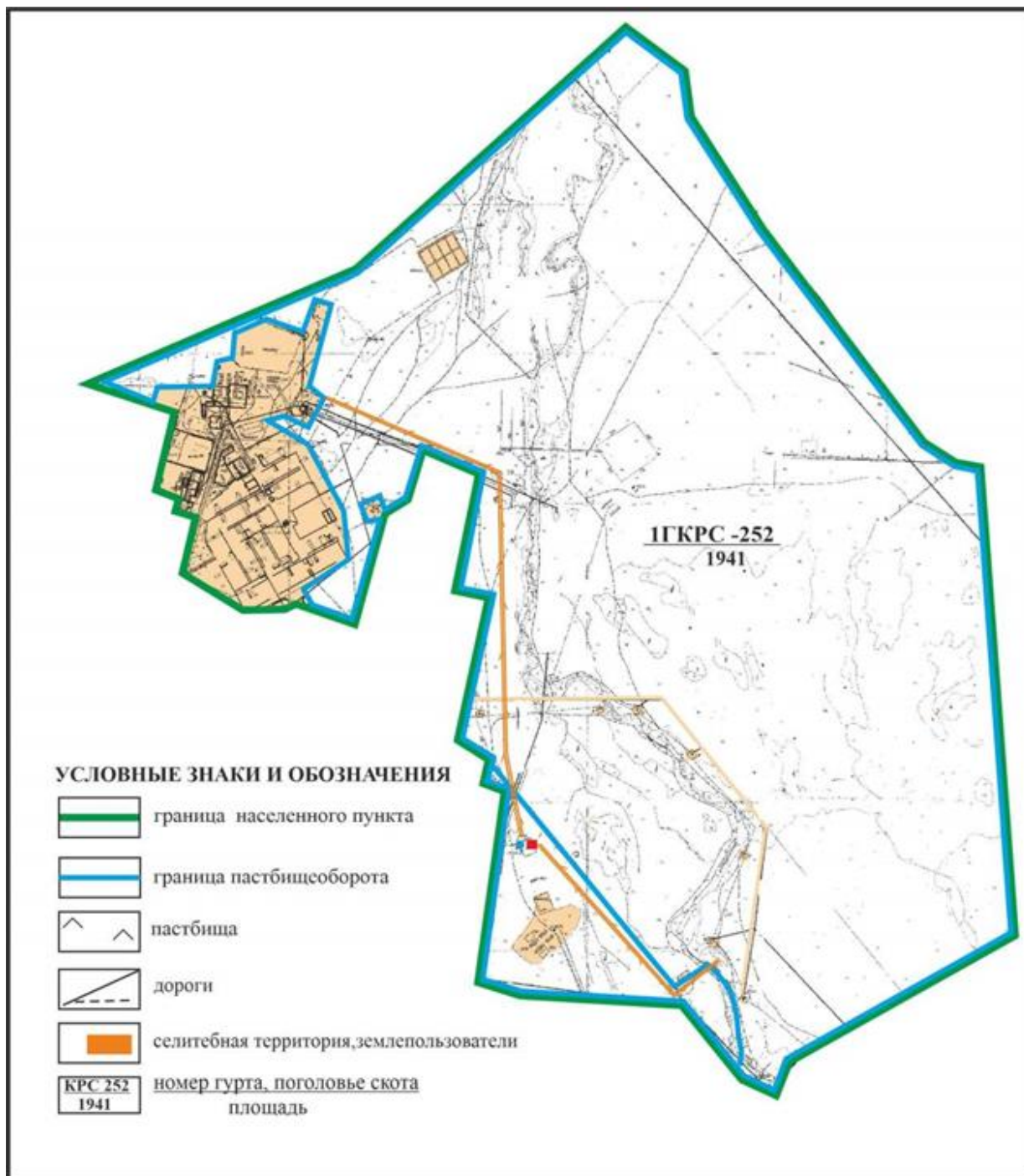
Приложение 145  
к Плану по управлению  
пастбищами и их использованию  
по Абайскому району  
на 2022-2023 годы

**Схема перераспределения пастбищ для размещения поголовья сельскохозяйственных животных в границах села Коянды Дзержинского сельского округа Абайского района (основной участок)**



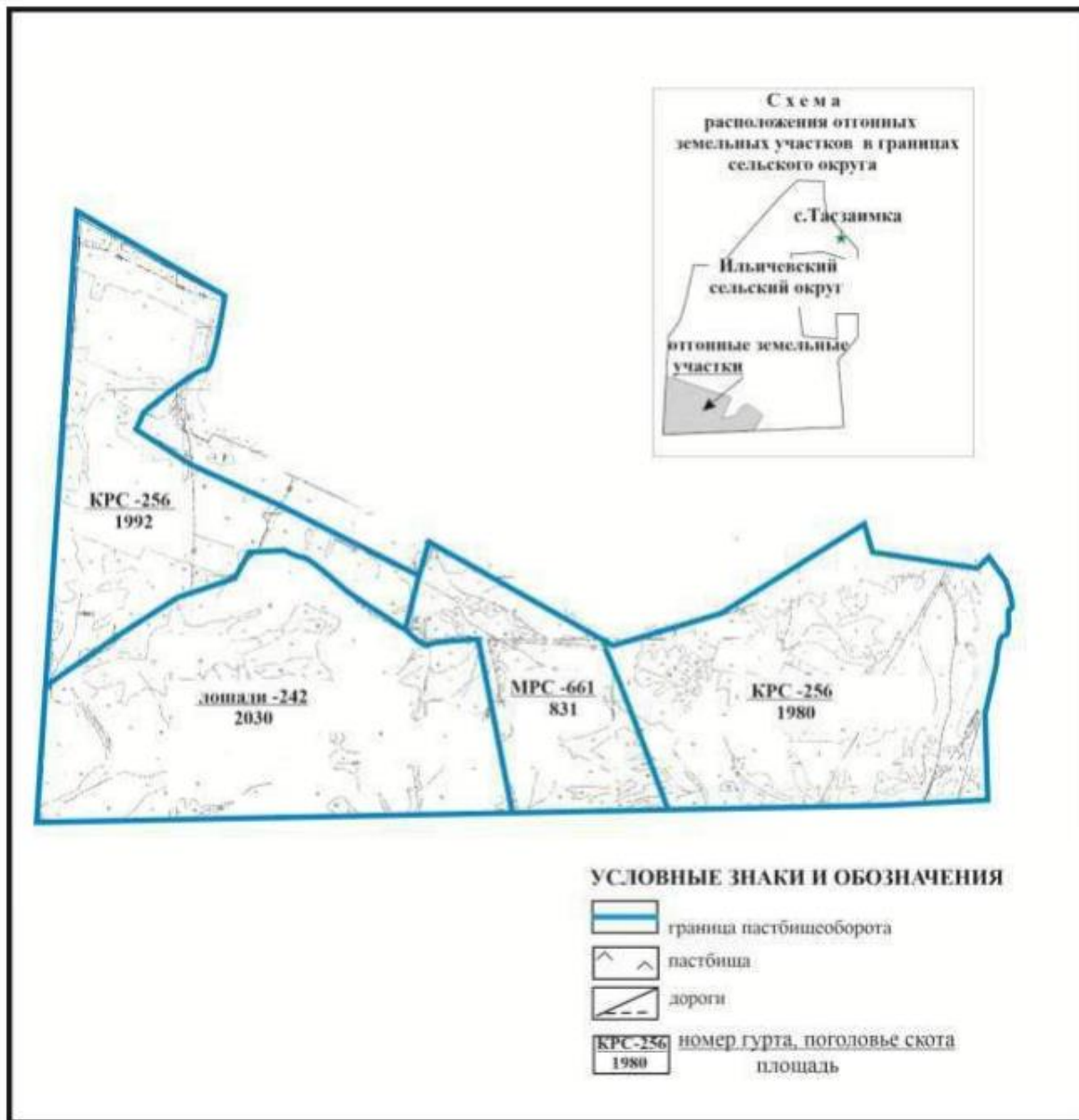
Приложение 146  
к Плану по управлению  
пастбищами и их использованию  
по Абайскому району  
на 2022-2023 годы

**Схема перераспределения пастбищ для размещения поголовья сельскохозяйственных животных в границах села Юбилейное Ильичевского сельского округа Абайского района**



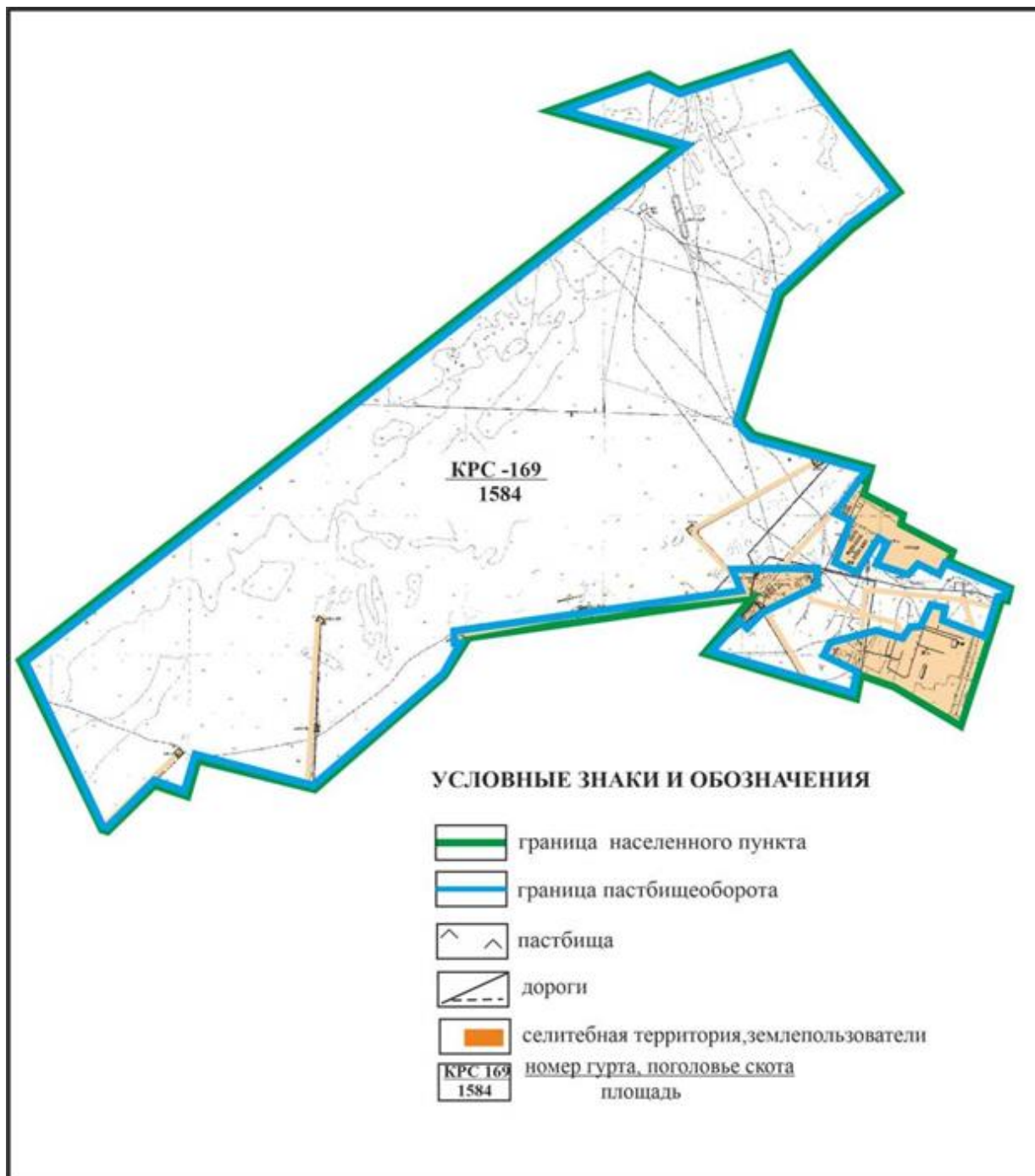
Приложение 147  
к Плану по управлению  
пастбищами и их использованию  
по Абайскому району  
на 2022-2023 годы

**Схема перераспределения пастбищ для размещения поголовья сельскохозяйственных животных села Юбилейное в границах отгонных земельных участков Ильичевского сельского округа Абайского района**



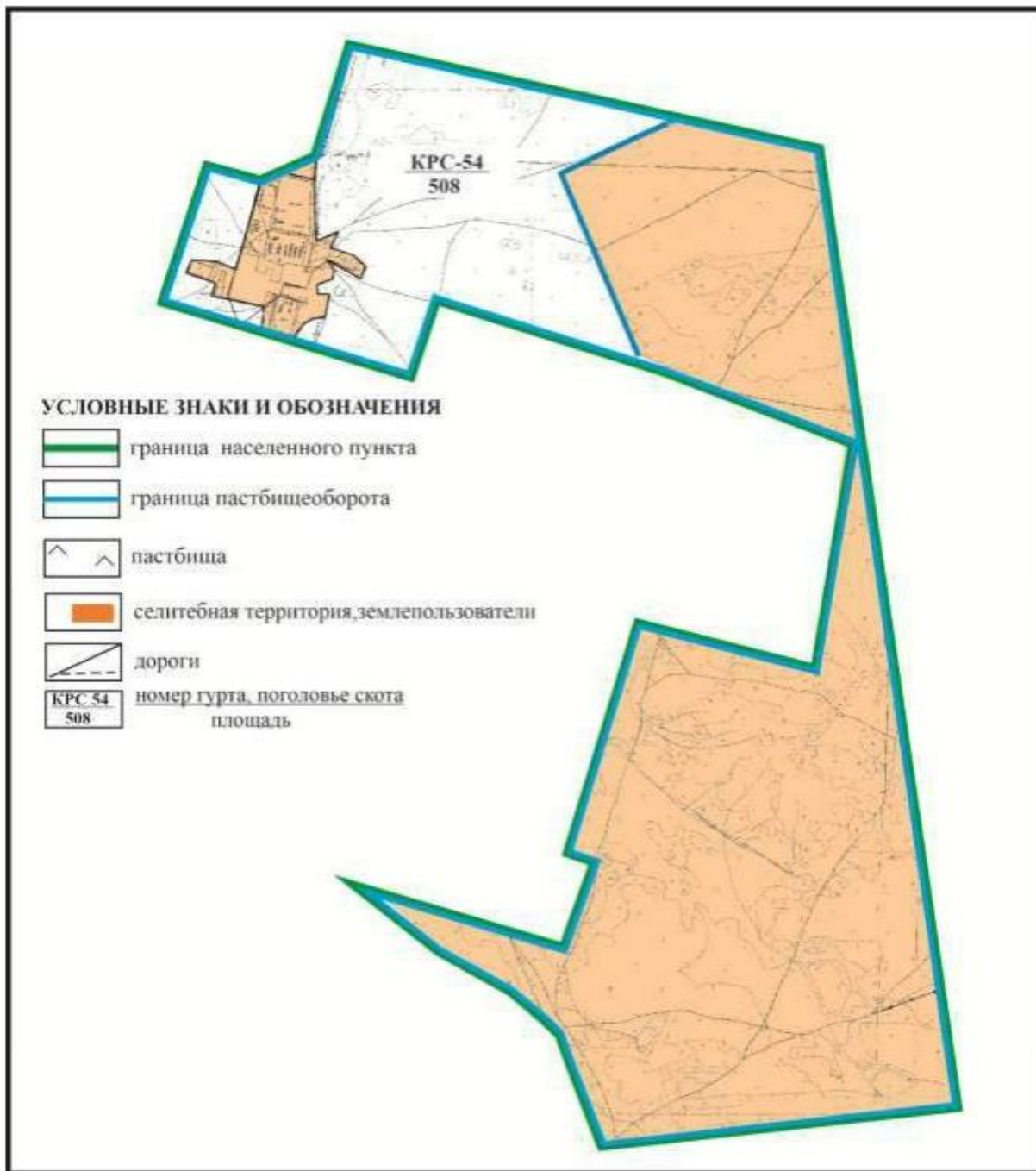
Приложение 148  
к Плану по управлению  
пастбищами и их использованию  
по Абайскому району  
на 2022-2023 годы

**Схема перераспределения пастбищ для размещения поголовья сельскохозяйственных животных в границах села Жон Ильичевского сельского округа Абайского района (основной участок)**



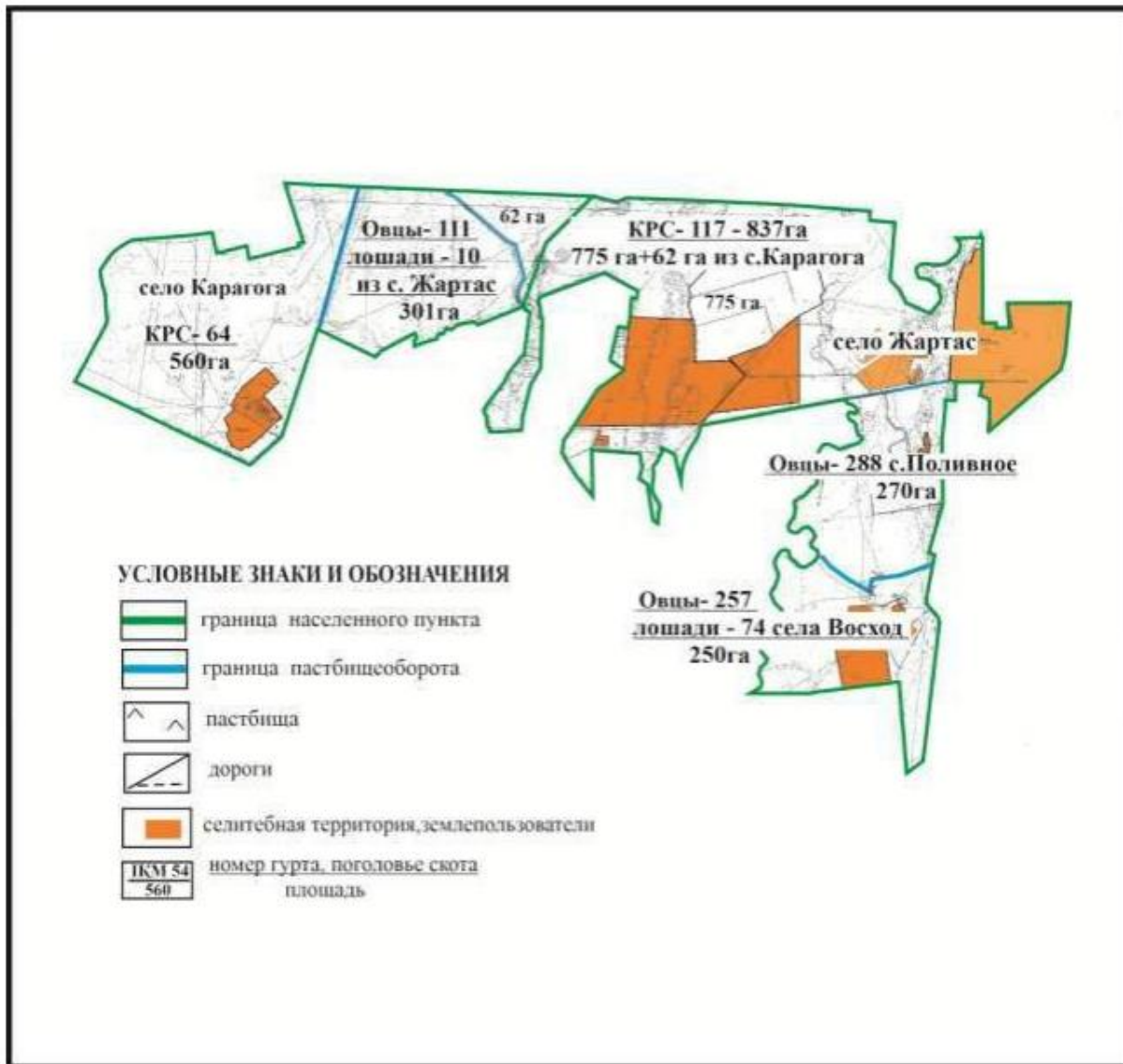
Приложение 149  
к Плану по управлению  
пастбищами и их использованию  
по Абайскому району  
на 2022-2023 годы

**Схема перераспределения пастбищ для размещения поголовья сельскохозяйственных животных в границах села Жон Ильичевского сельского округа Абайского района**



Приложение 150  
к Плану по управлению  
пастбищами и их использованию  
по Абайскому району  
на 2022-2023 годы

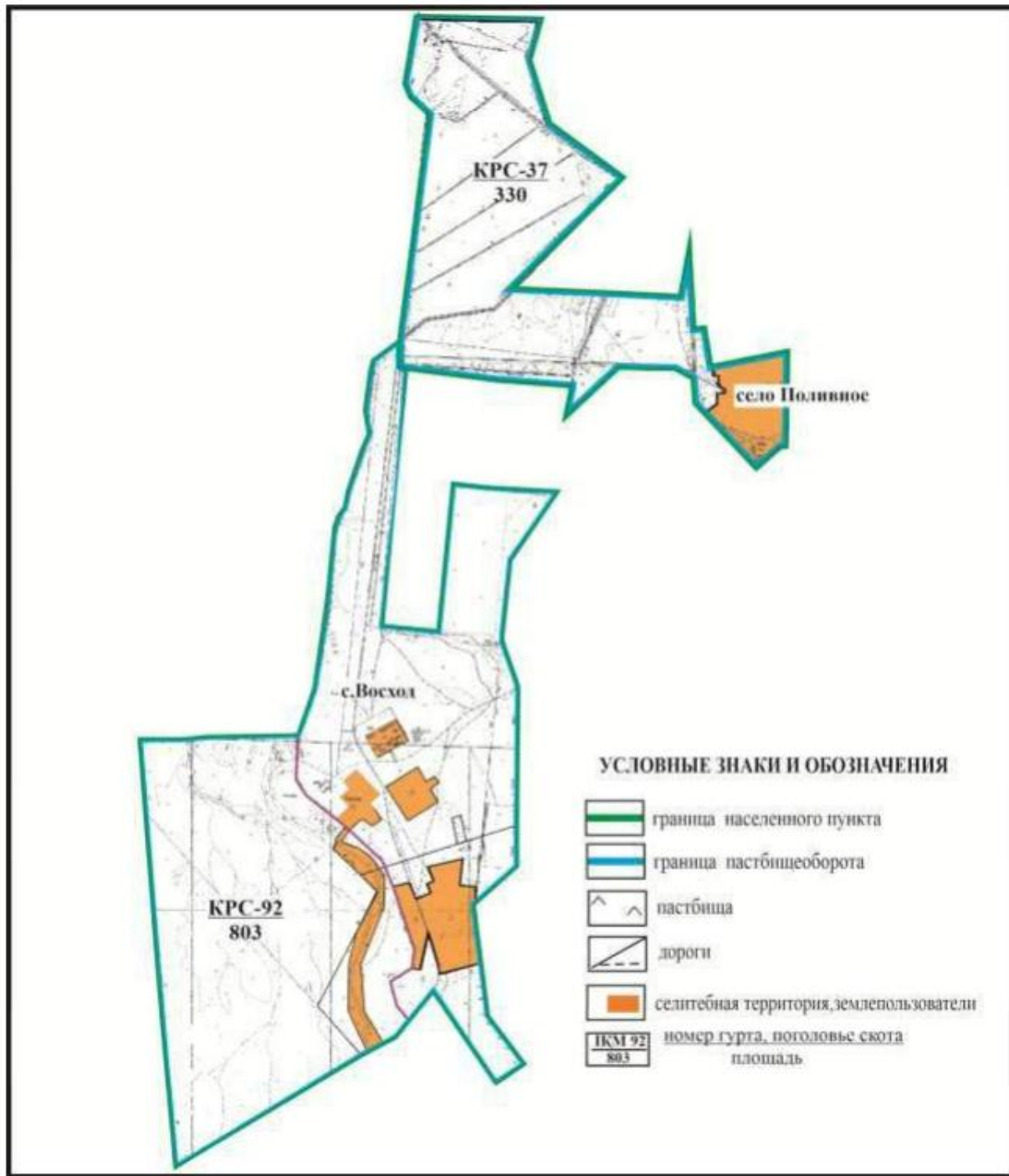
**Схема перераспределения пастбищ для размещения поголовья сельскохозяйственных животных в границах сел Жартас и Каракога Карагандинского сельского округа Абайского района**



Приложение 151  
к Плану по управлению  
пастбищами и их использованию  
по Абайскому району  
на 2022-2023 годы

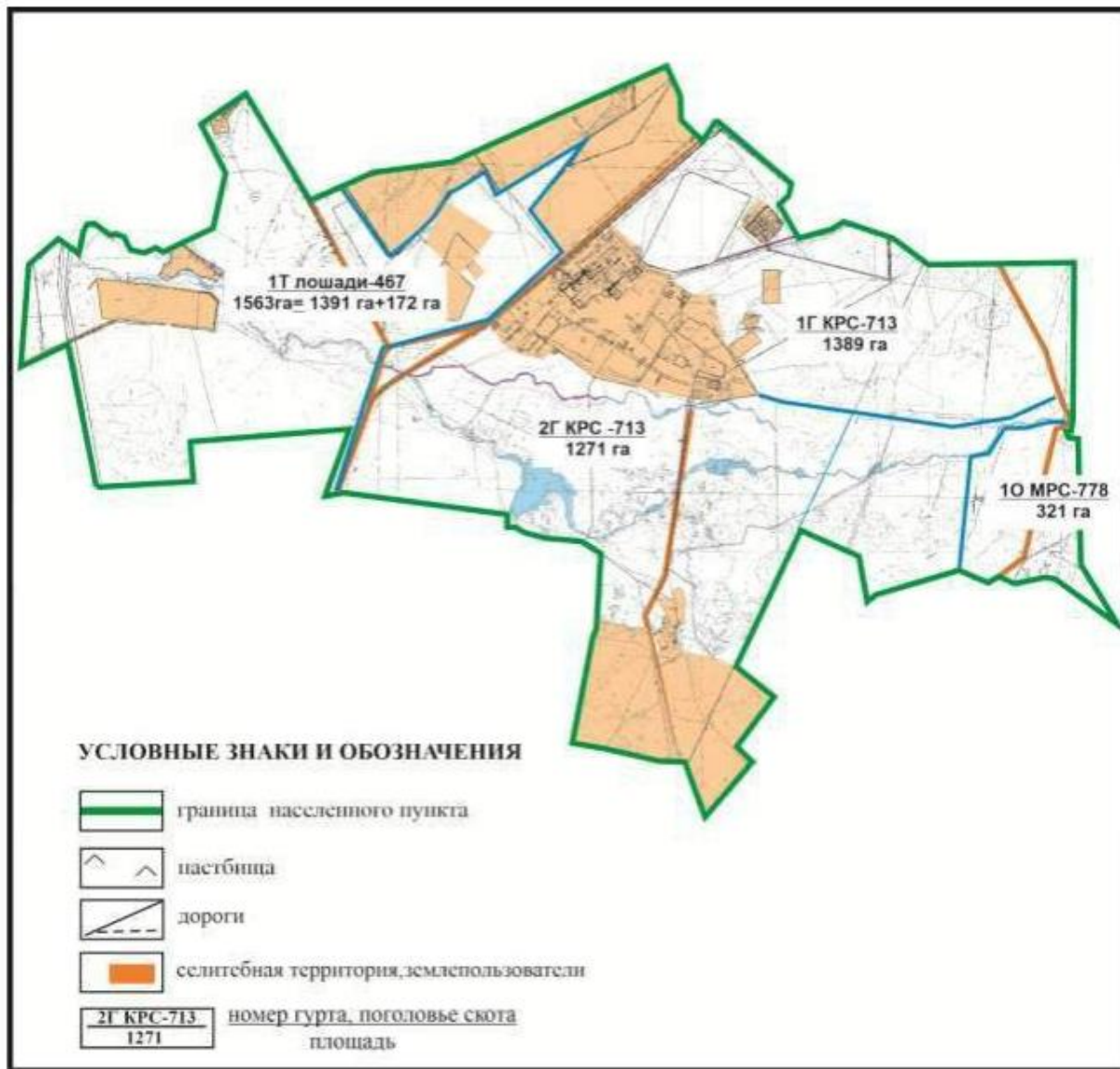
**Схема перераспределения пастбищ для размещения поголовья сельскохозяйственных животных в границах сел Восход и Поливное Карагандинского сельского округа Абайского района**





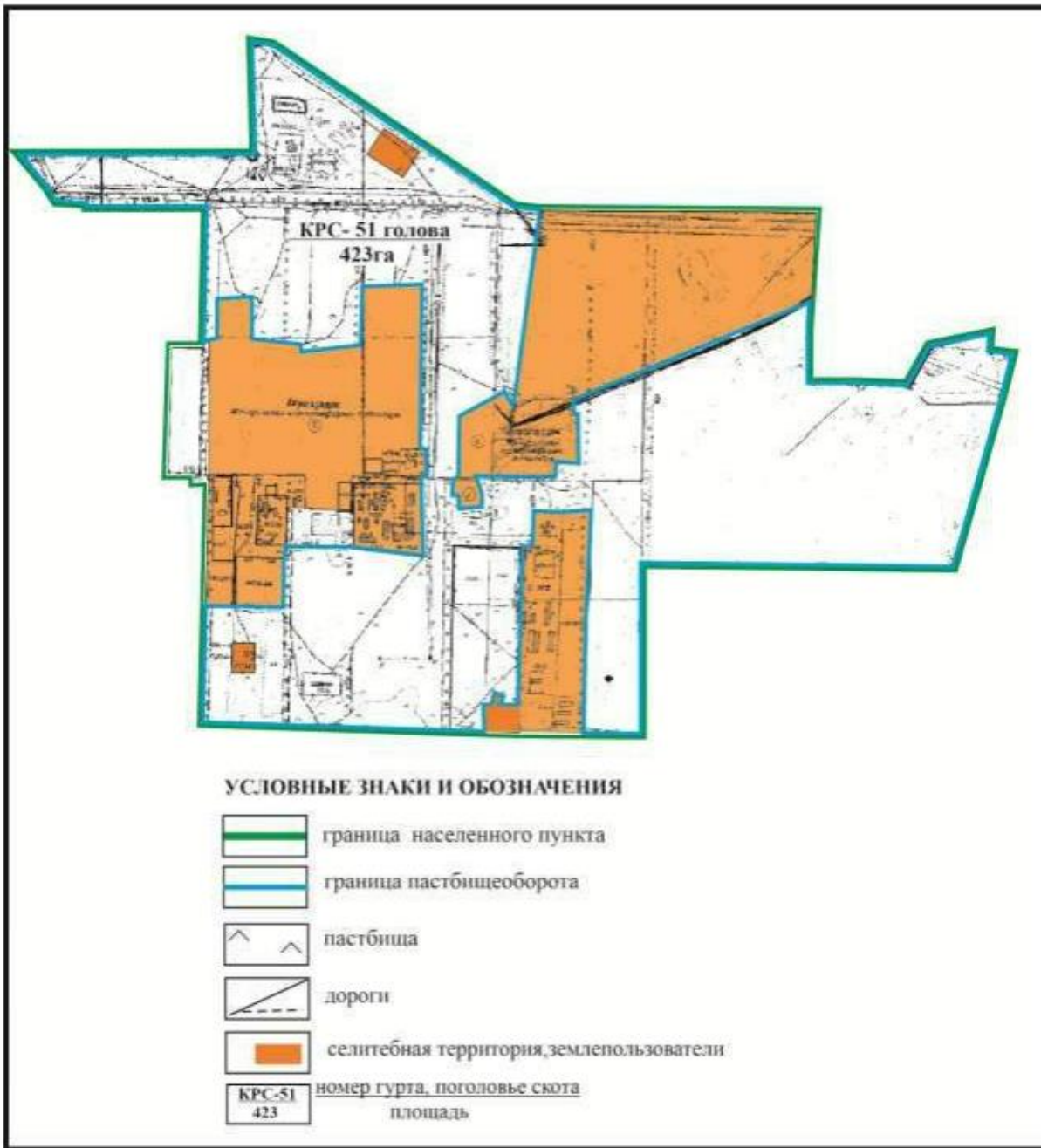
Приложение 152  
к Плану по управлению  
пастбищами и их использованию  
по Абайскому району  
на 2022-2023 годы

**Схема перераспределения пастбищ для размещения поголовья сельскохозяйственных животных в границах села Дубовка Дубовского сельского округа Абайского района**



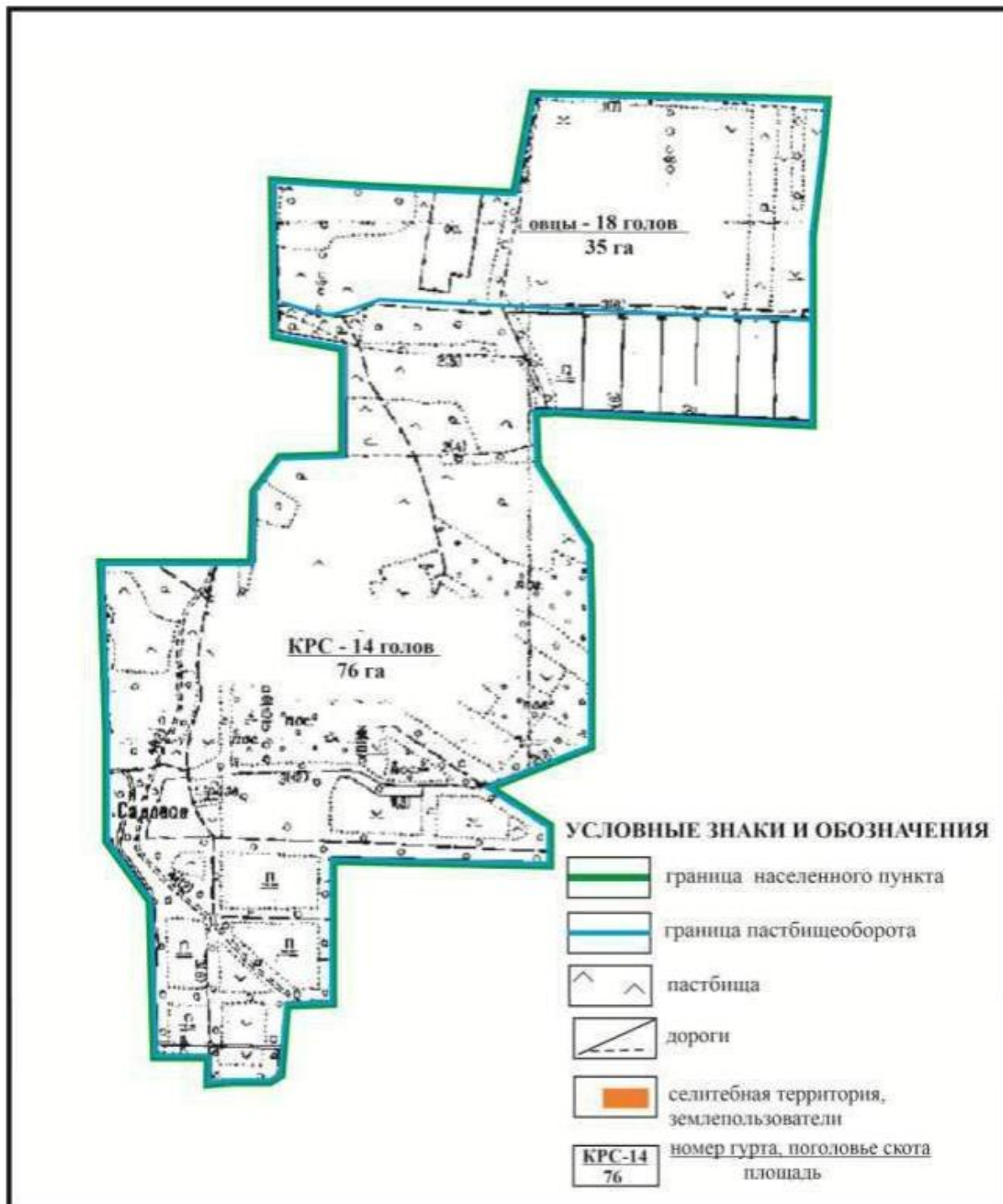
Приложение 153  
к Плану по управлению  
пастбищами и их использованию  
по Абайскому району  
на 2022-2023 годы

**Схема перераспределения пастбищ для размещения поголовья сельскохозяйственных животных в границах села Агрогородок Мичуринского сельского округа Абайского района**



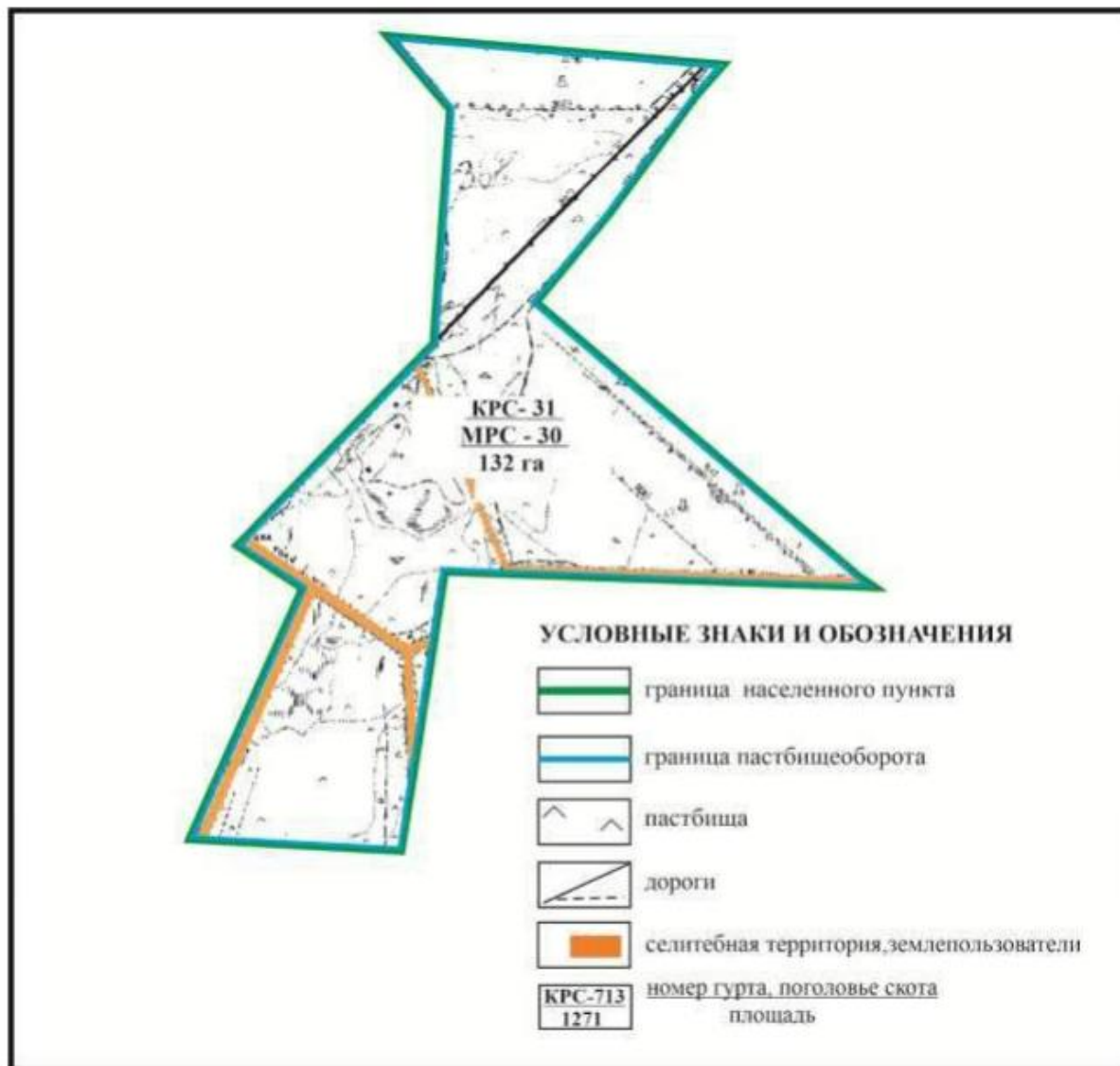
Приложение 154  
к Плану по управлению  
пастбищами и их использованию  
по Абайскому району  
на 2022-2023 годы

**Схема перераспределения пастбищ для размещения поголовья сельскохозяйственных животных в границах села Садовое Мичуринского сельского округа Абайского района**



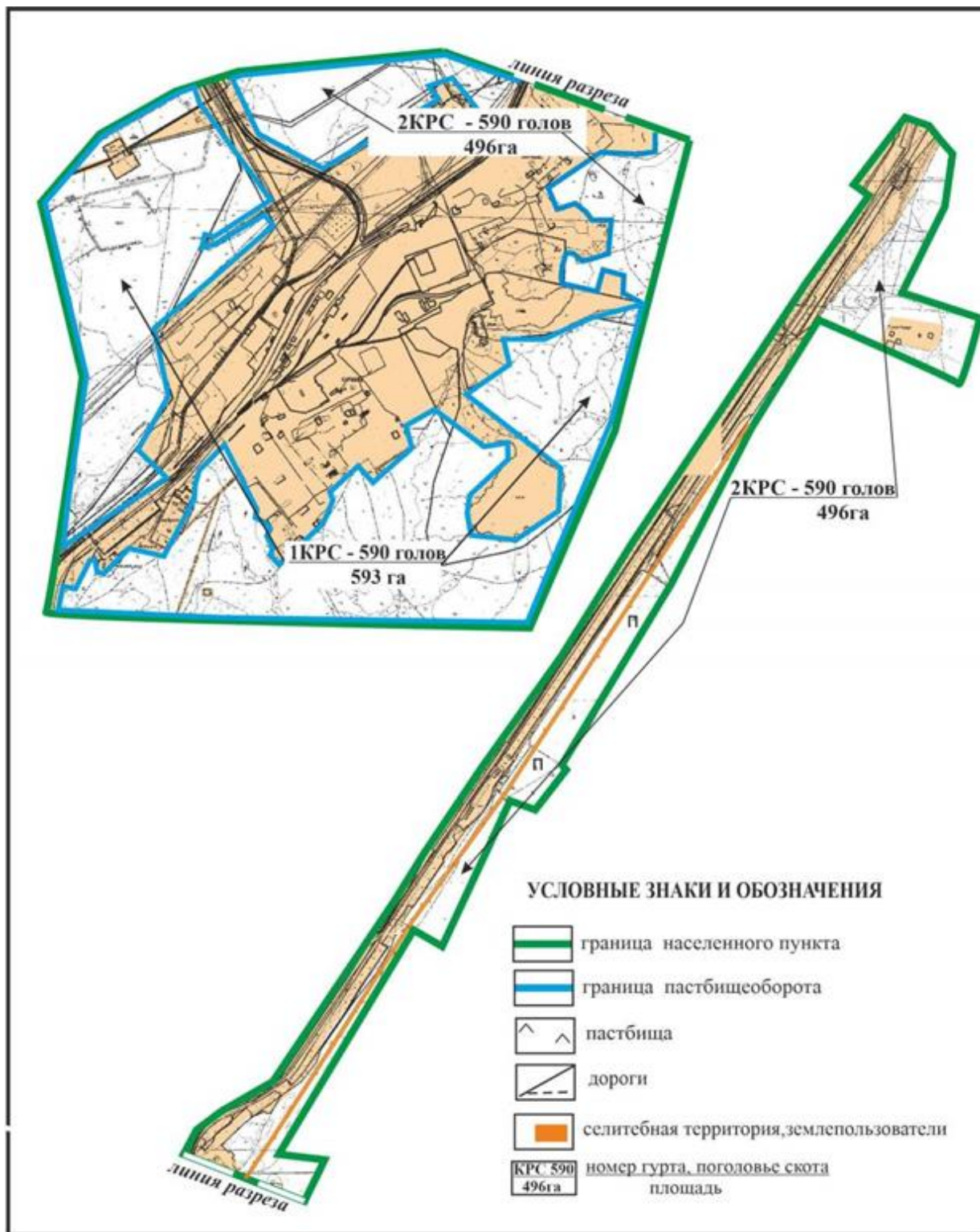
Приложение 155  
к Плану по управлению  
пастбищами и их использованию  
по Абайскому району  
на 2022-2023 годы

**Схема перераспределения пастбищ для размещения поголовья сельскохозяйственных животных в границах села Ягодное Мичуринского сельского округа Абайского района**



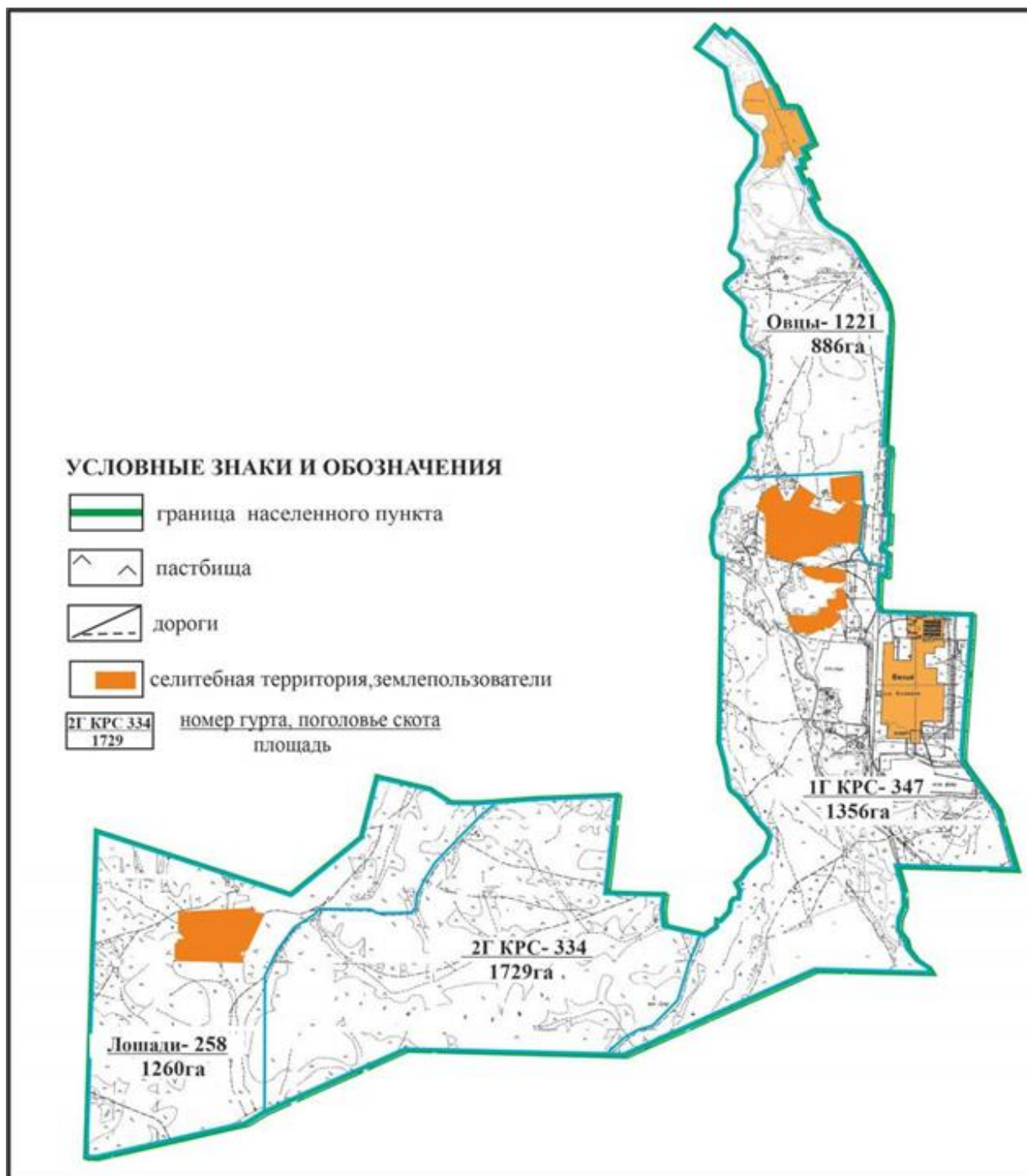
Приложение 156  
 к Плану по управлению  
 пастбищами и их использованию  
 по Абайскому району  
 на 2022-2023 годы

**Схема перераспределения пастбищ для размещения поголовья сельскохозяйственных животных в границах поселка Карабас Абайского района**



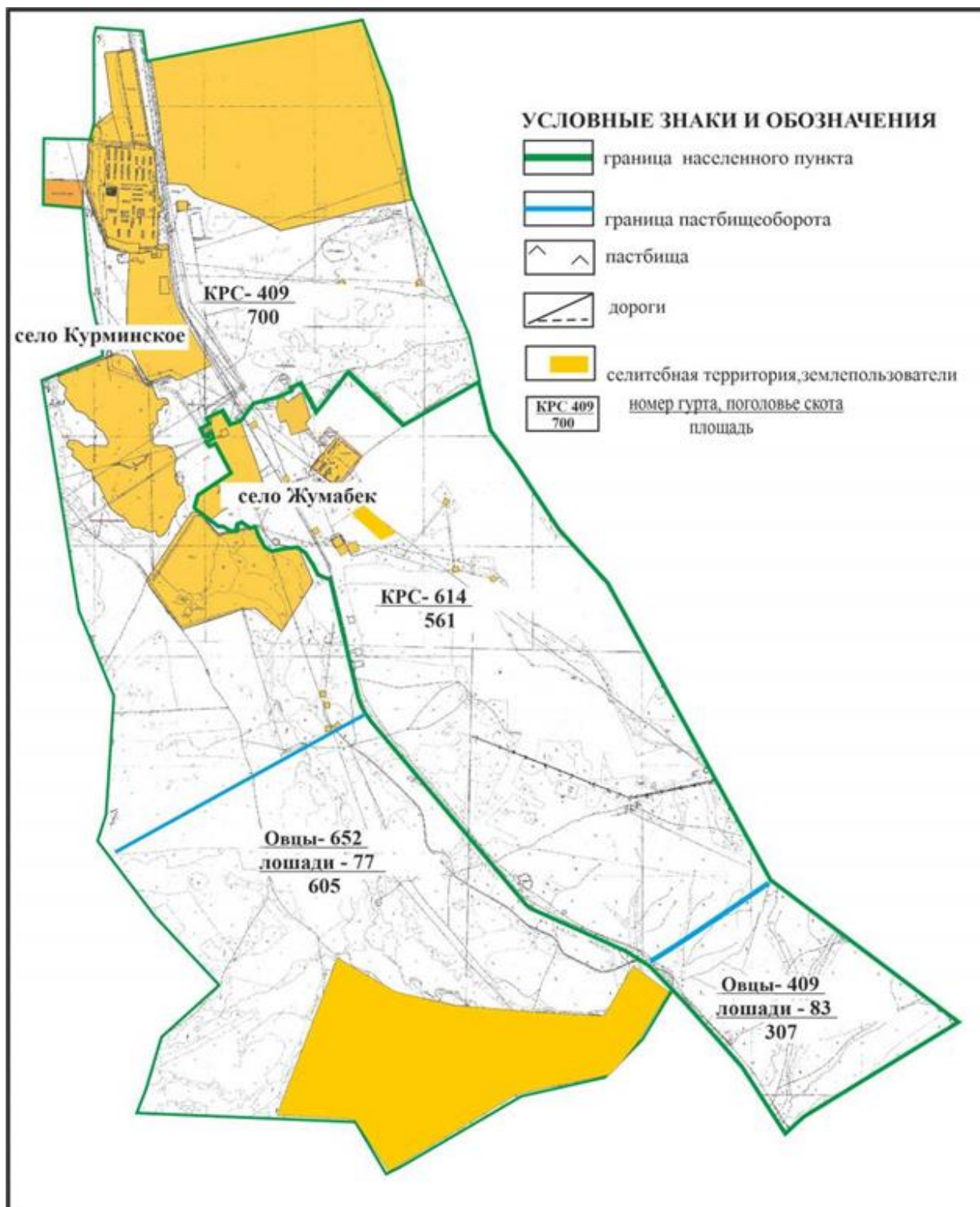
Приложение 157  
к Плану по управлению  
пастбищами и их использованию  
по Абайскому району  
на 2022-2023 годы

**Схема перераспределения пастбищ для размещения поголовья сельскохозяйственных животных в границах поселка Южный Абайского района**



Приложение 158  
к Плану по управлению  
пастбищами и их использованию  
по Абайскому району  
на 2022-2023 годы

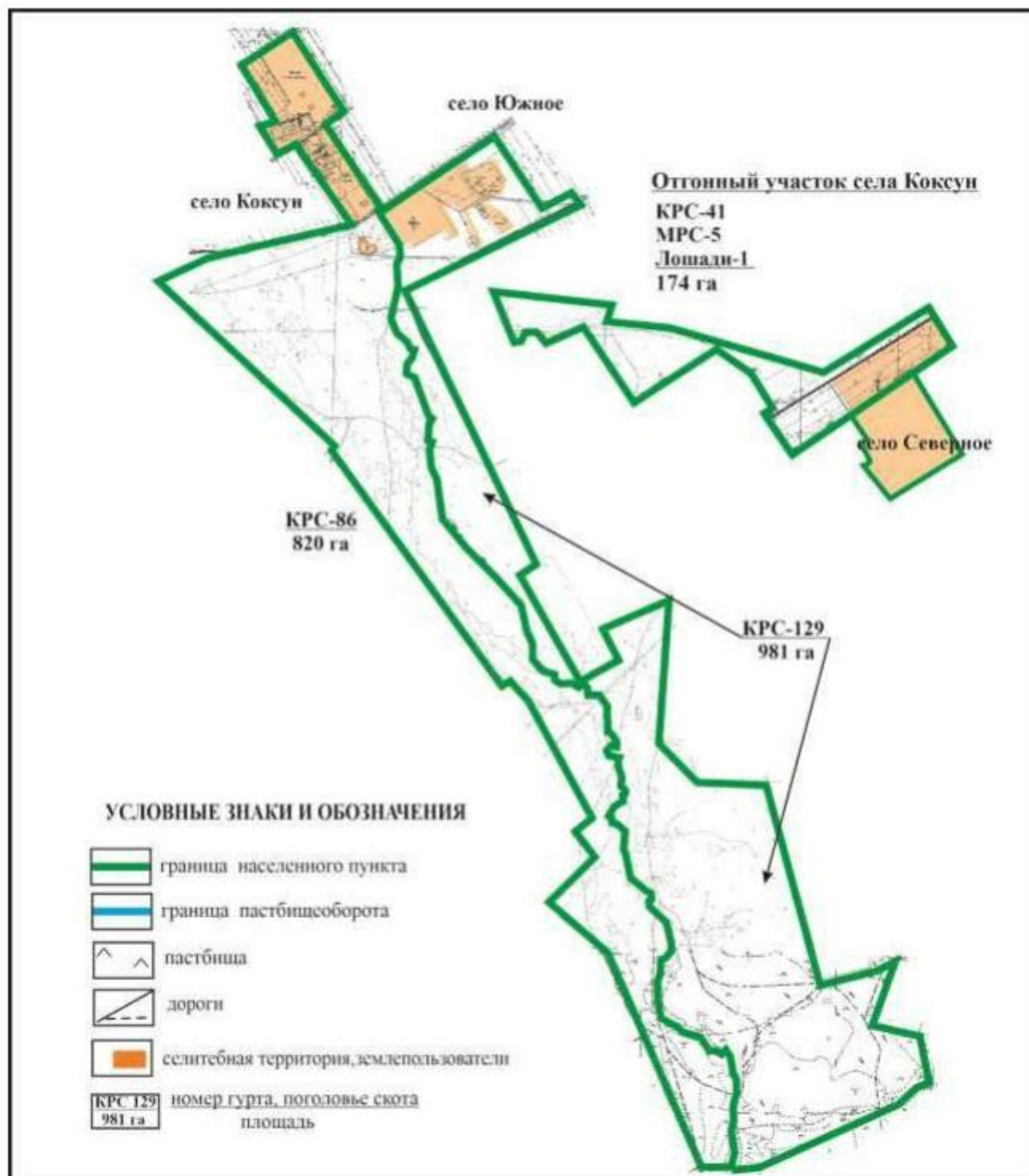
**Схема перераспределения пастбищ для размещения поголовья сельскохозяйственных животных в границах сел Курма и Жумабек Курминского сельского округа Абайского района**



Приложение 159  
к Плану по управлению  
пастбищами и их использованию  
по Абайскому району  
на 2022-2023 годы

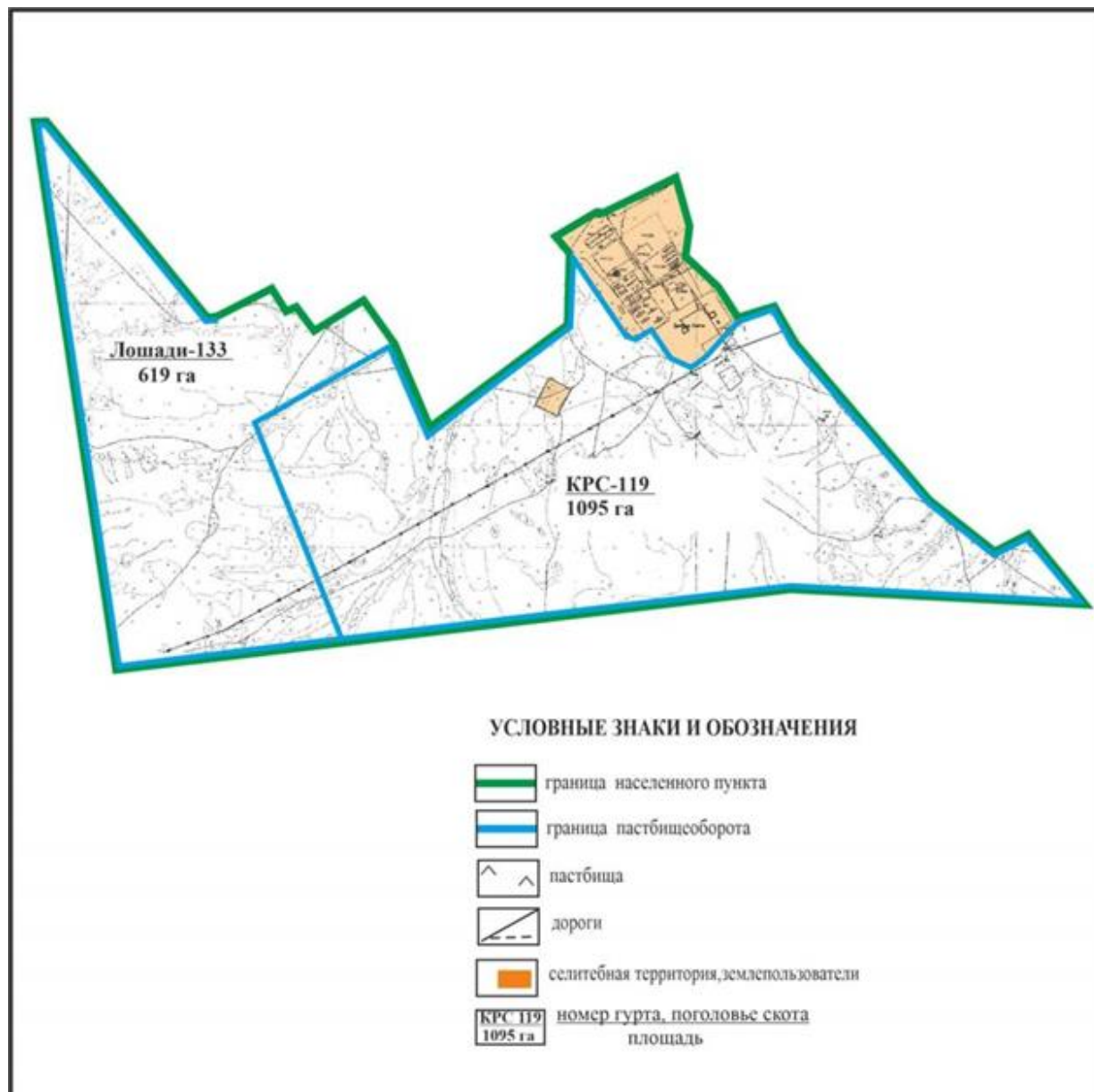


**Схема перераспределения пастбищ для размещения поголовья сельскохозяйственных животных в границах сел Коксу, Южное и Северное Коксунского сельского округа Абайского района**



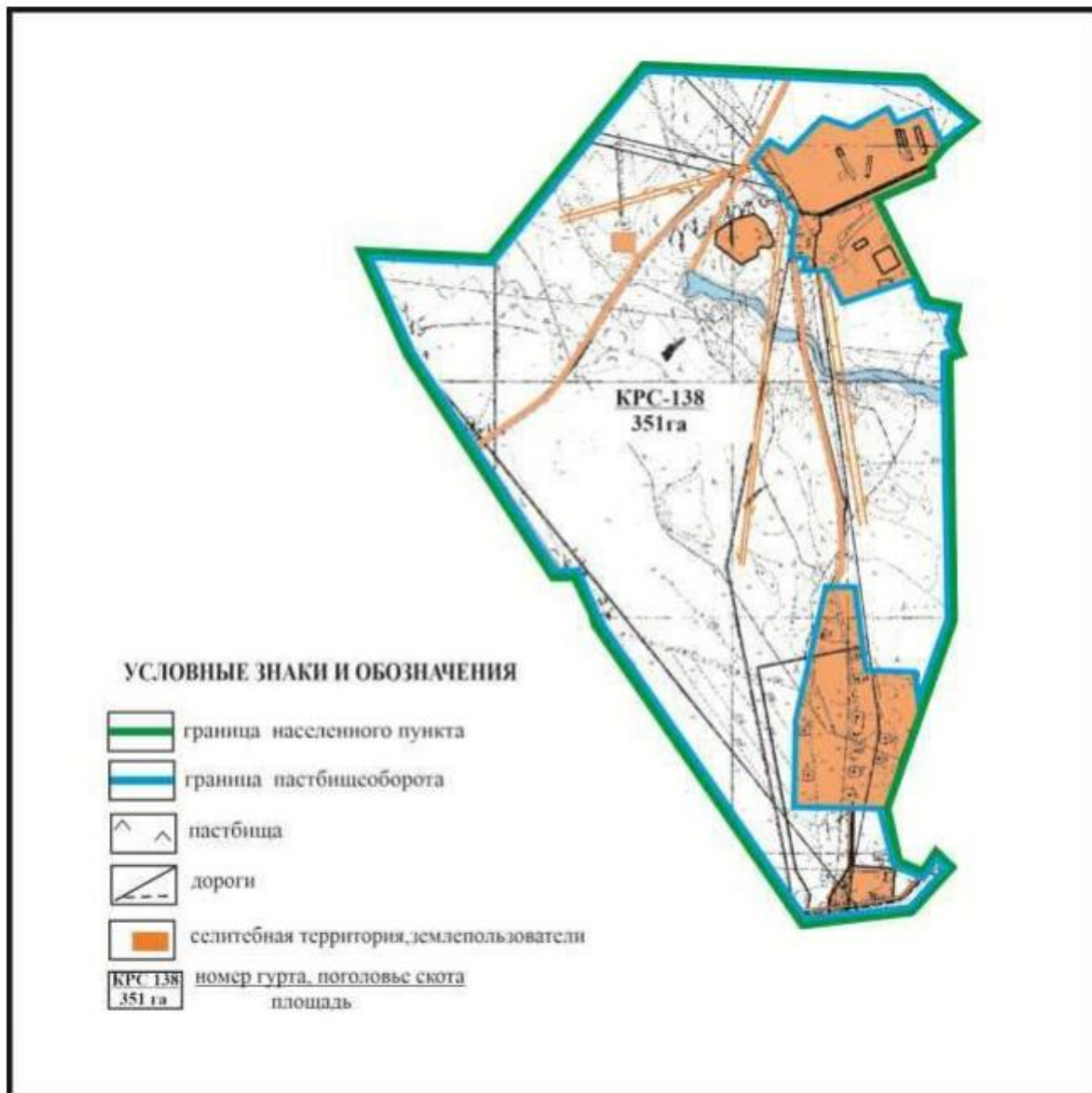
Приложение 160  
к Плану по управлению  
пастбищами и их использованию  
по Абайскому району  
на 2022-2023 годы

**Схема перераспределения пастбищ для размещения поголовья сельскохозяйственных животных в границах села Зеленые Ключи Коксунского сельского округа Абайского района**



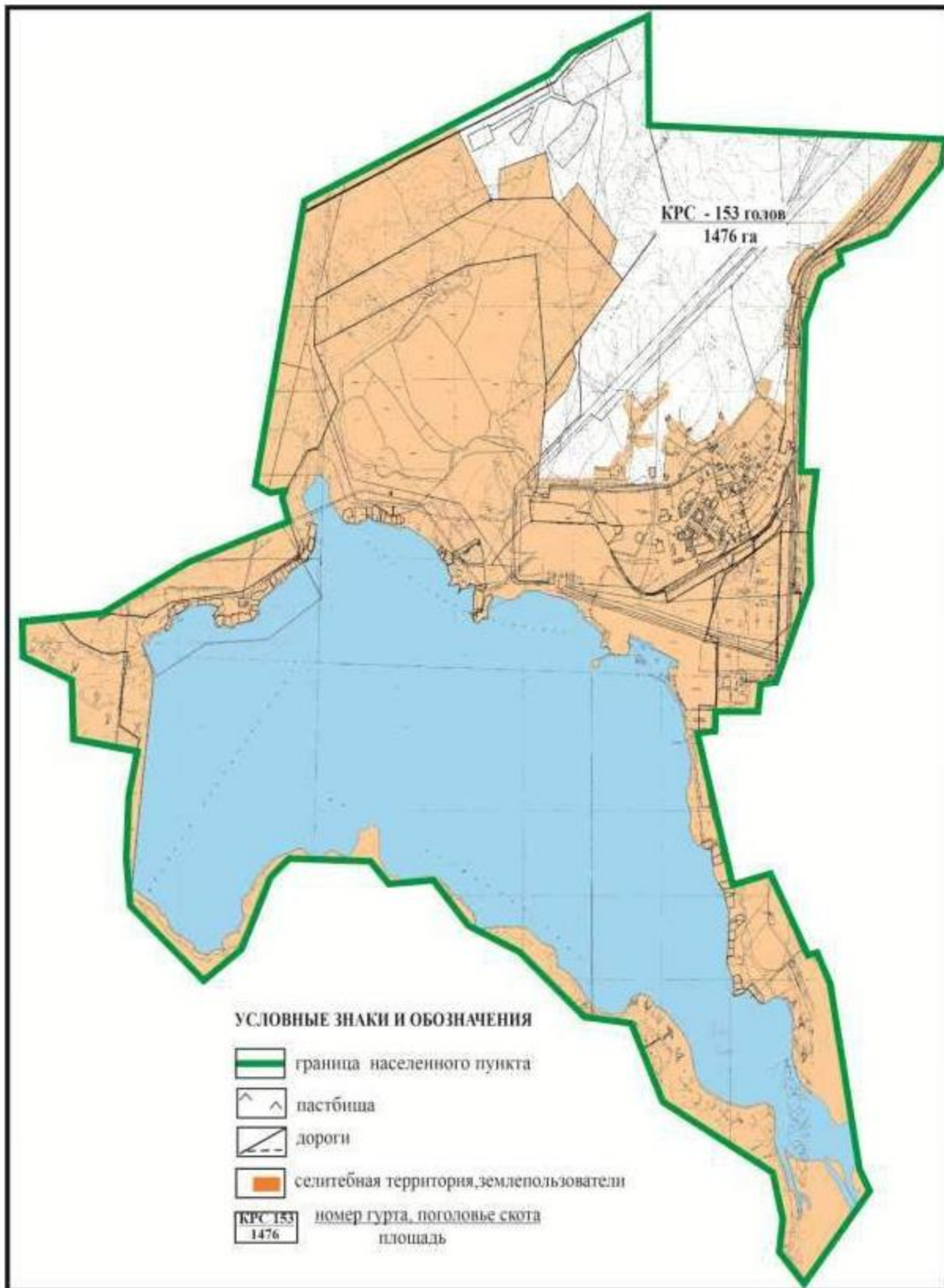
Приложение 161  
к Плану по управлению  
пастбищами и их использованию  
по Абайскому району  
на 2022-2023 годы

**Схема перераспределения пастбищ для размещения поголовья сельскохозяйственных животных в границах села Жартас Коксунского сельского округа Абайского района**



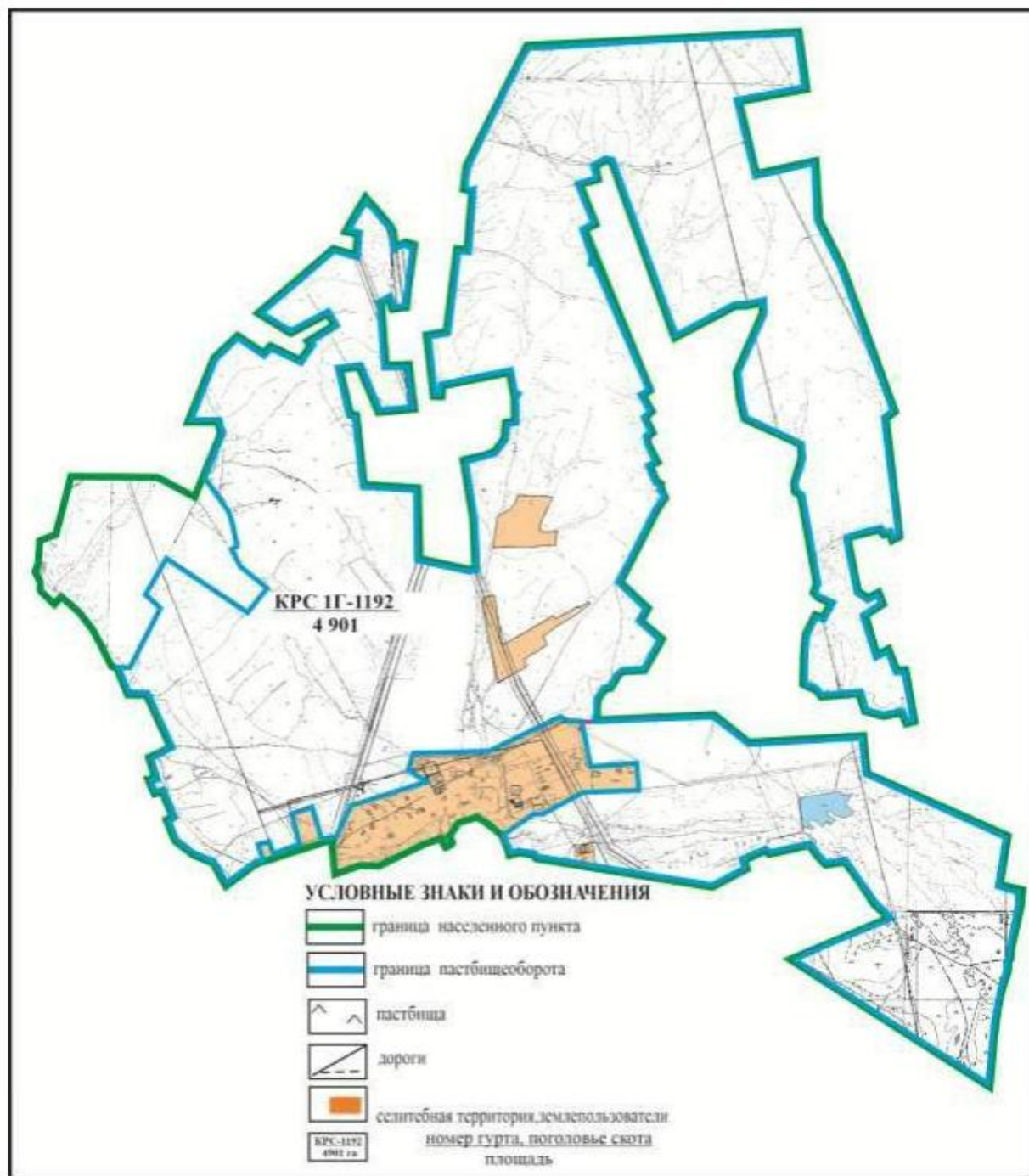
Приложение 162  
к Плану по управлению  
пастбищами и их использованию  
по Абайскому району  
на 2022-2023 годы

**Схема перераспределения пастбищ для размещения поголовья сельскохозяйственных животных в границах поселка Топар Абайского района**



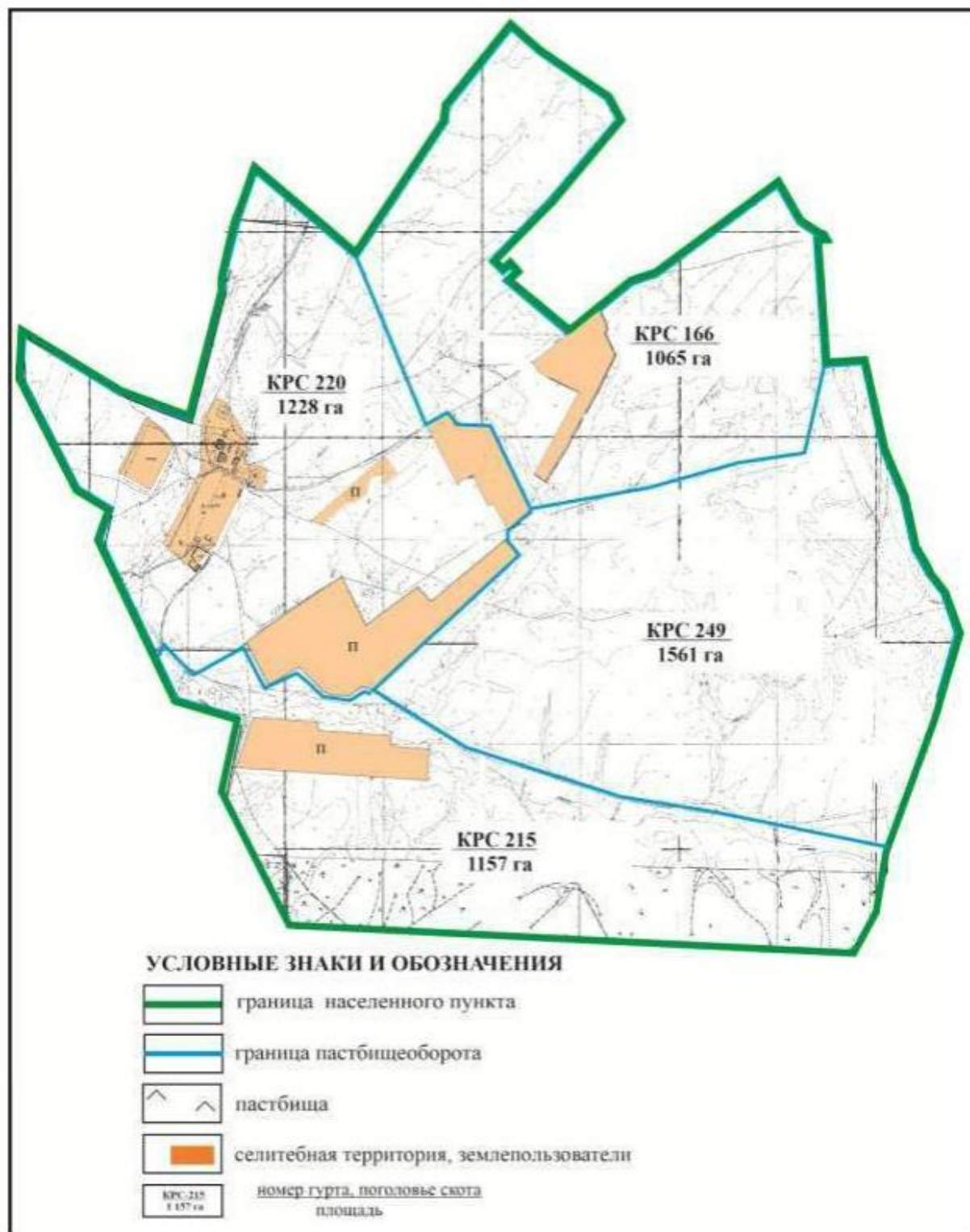
Приложение 163  
к Плану по управлению  
пастбищами и их использованию  
по Абайскому району  
на 2022-2023 годы

**Схема перераспределения пастбищ для размещения поголовья сельскохозяйственных животных в границах села Кулаайгыр Кулаайгырского сельского округа Абайского района**

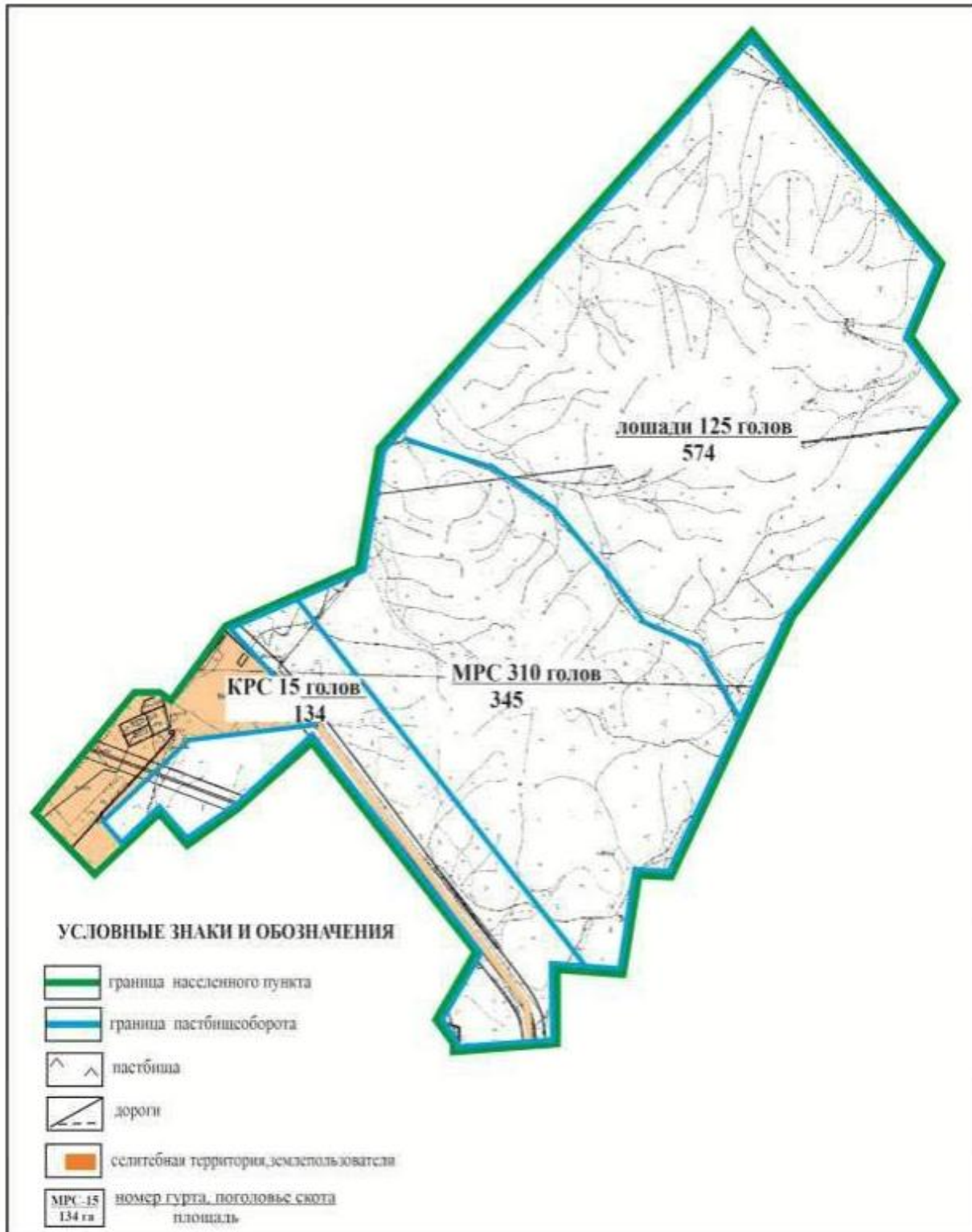


Приложение 164  
к Плану по управлению  
пастбищами и их использованию  
по Абайскому району  
на 2022-2023 годы

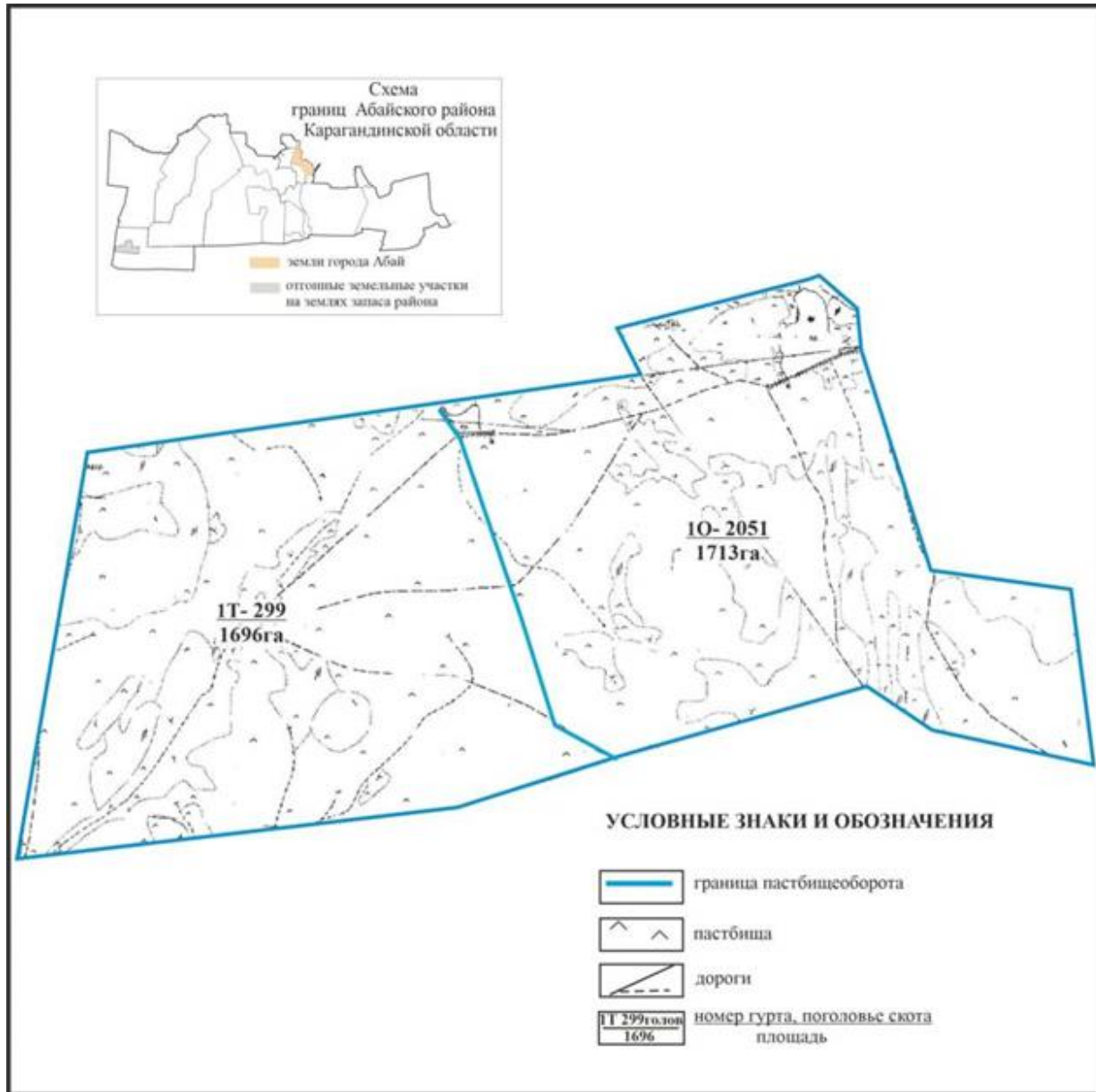
**Схема перераспределения пастбищ для размещения поголовья сельскохозяйственных животных в границах села Жаманжол Кулаайгырского сельского округа Абайского района**



**Схема перераспределения пастбищ для размещения поголовья сельскохозяйственных животных в границах села Ялта Кулаайгырского сельского округа Абайского района**

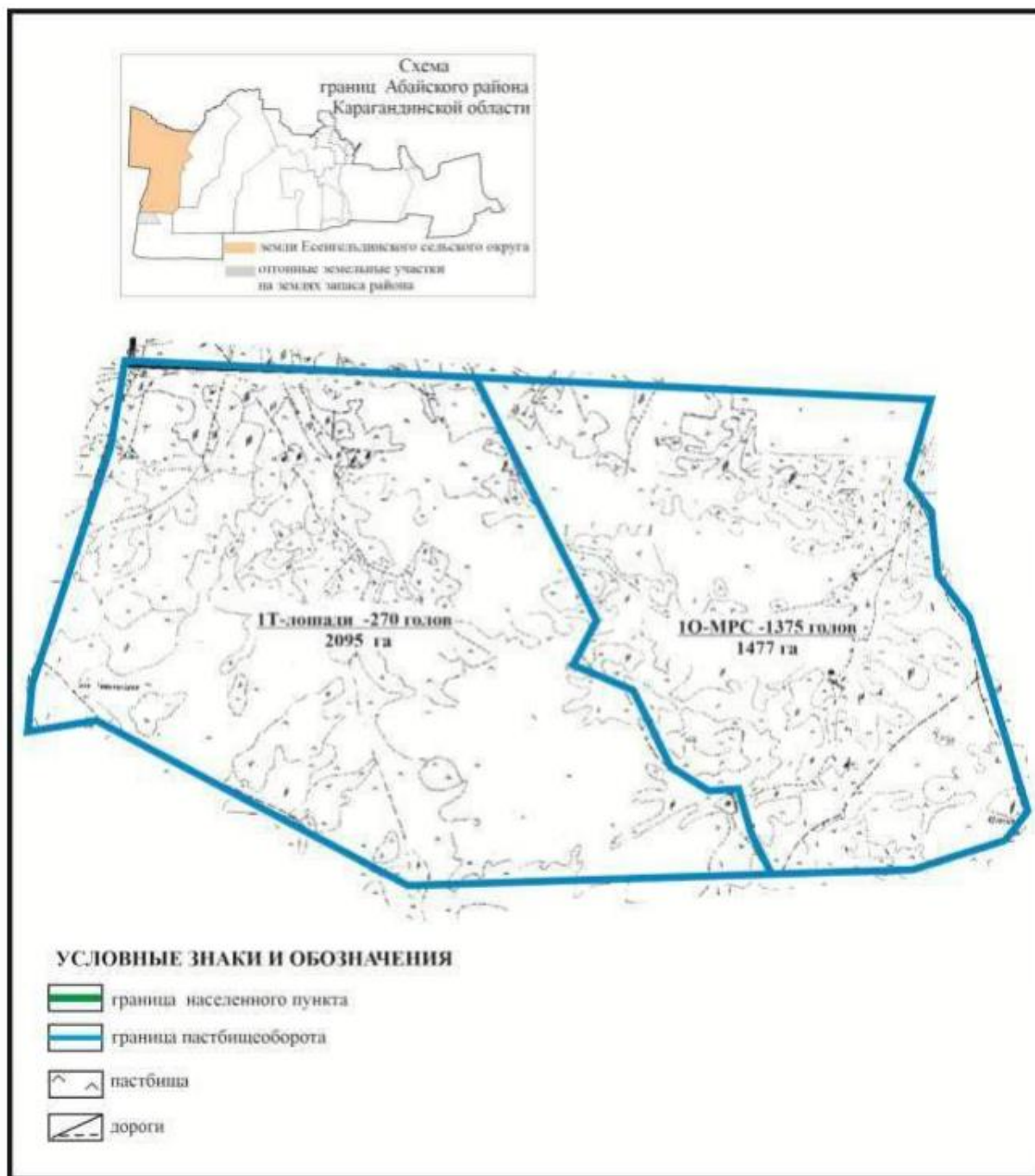


**Схема перераспределения пастбищ для размещения поголовья сельскохозяйственных животных города Абай в границах отгонных земельных участков Абайского района**



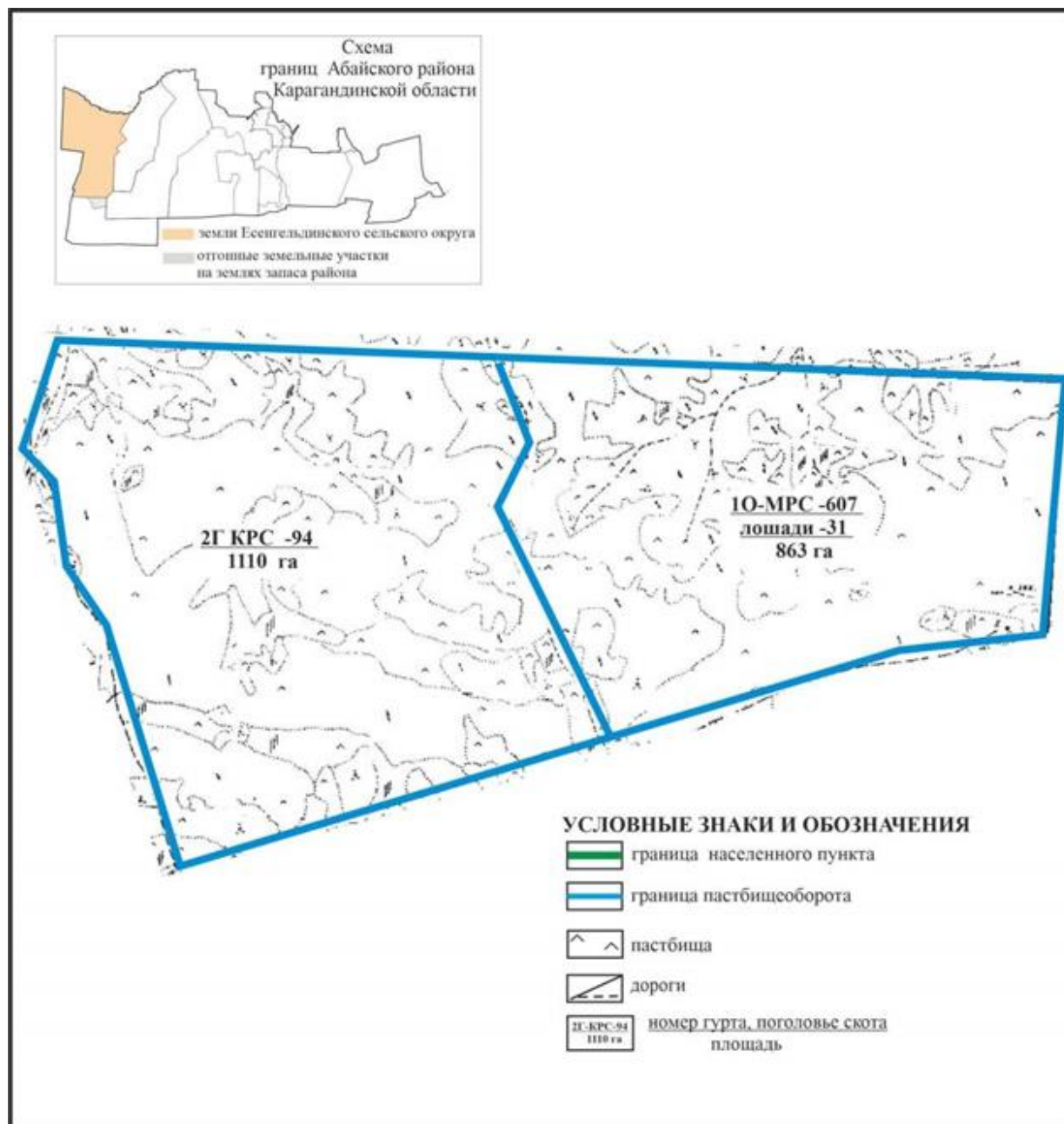


**Схема перераспределения пастбищ для размещения поголовья сельскохозяйственных животных села Есенгельды в границах отгонных земельных участков Абайского района**



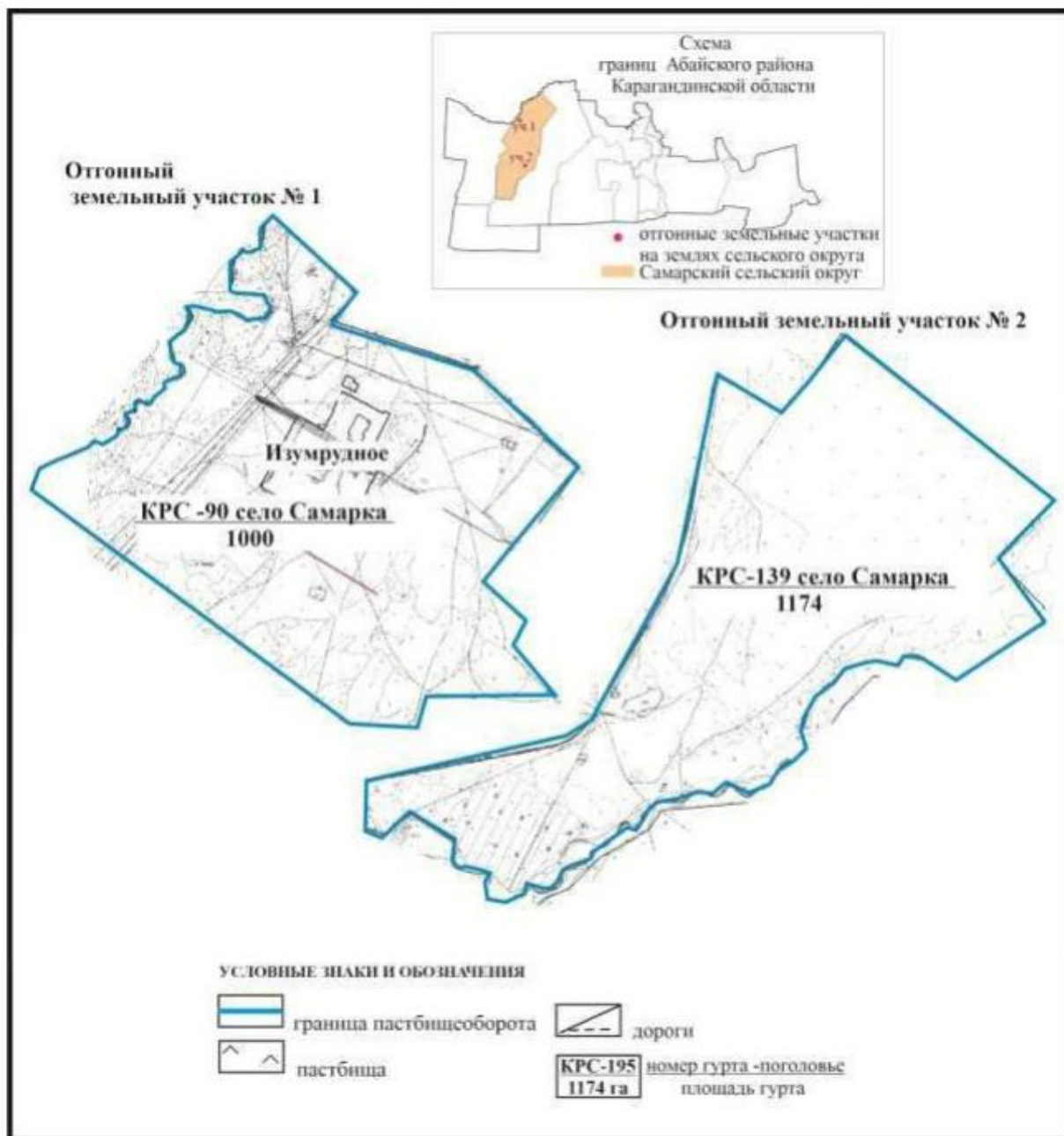
Приложение 168  
к Плану по управлению  
пастбищами и их использованию  
по Абайскому району  
на 2022-2023 годы

**Схема перераспределения пастбищ для размещения поголовья сельскохозяйственных животных села Пахотное Есенгельдинского сельского округа в границах отгонных земельных участков Абайского района**



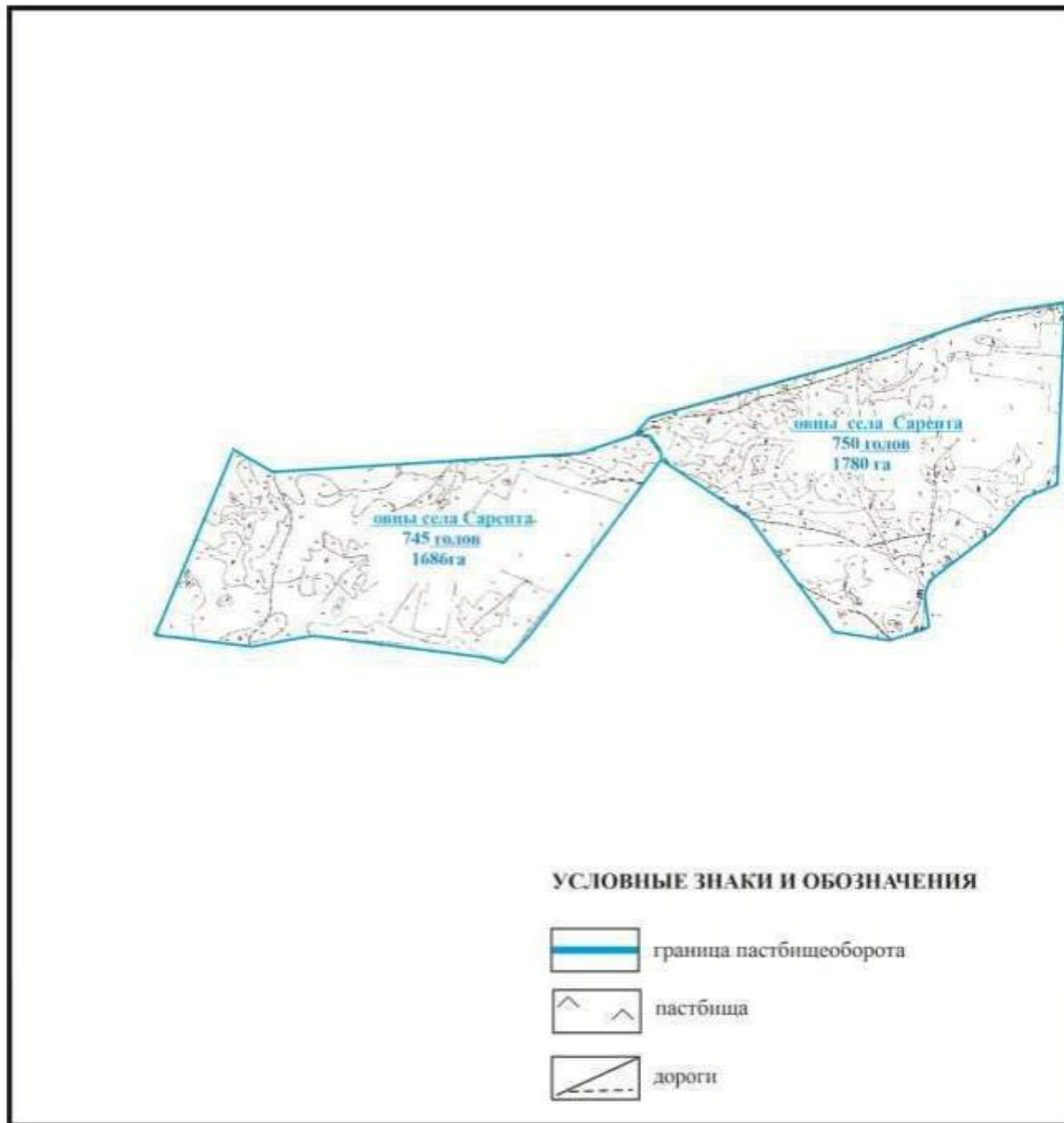
Приложение 169  
к Плану по управлению  
пастбищами и их использованию  
по Абайскому району  
на 2022-2023 годы

**Схема перераспределения пастбищ для размещения поголовья сельскохозяйственных животных села Самарка Самарского сельского округа в границах отгонных земельных участков Абайского района**



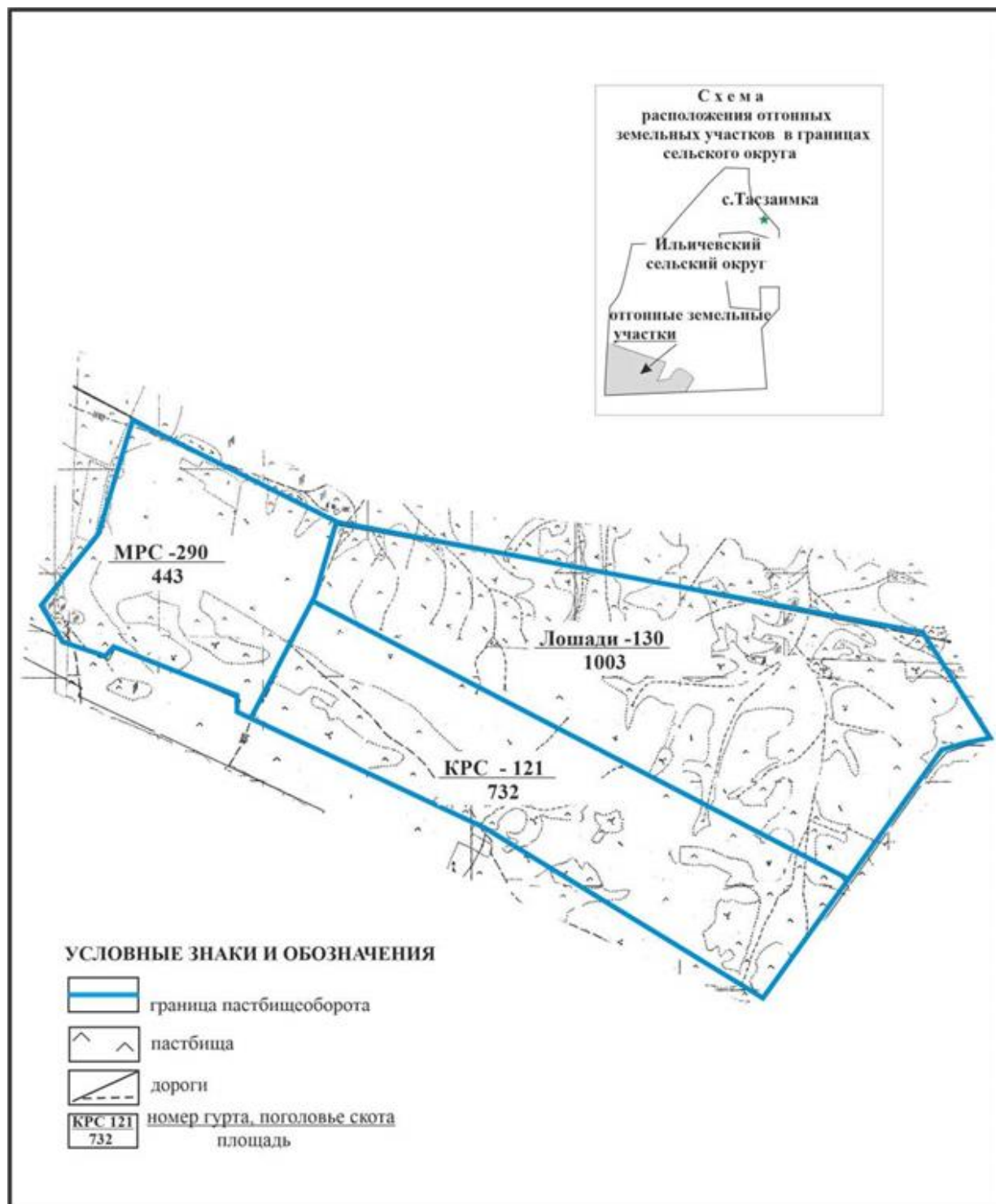
Приложение 170  
к Плану по управлению  
пастбищами и их использованию  
по Абайскому району  
на 2022-2023 годы

**Схема перераспределения пастбищ для размещения поголовья сельскохозяйственных животных села Сарепта Дзержинского сельского округа в границах отгонных земельных участков Абайского района**

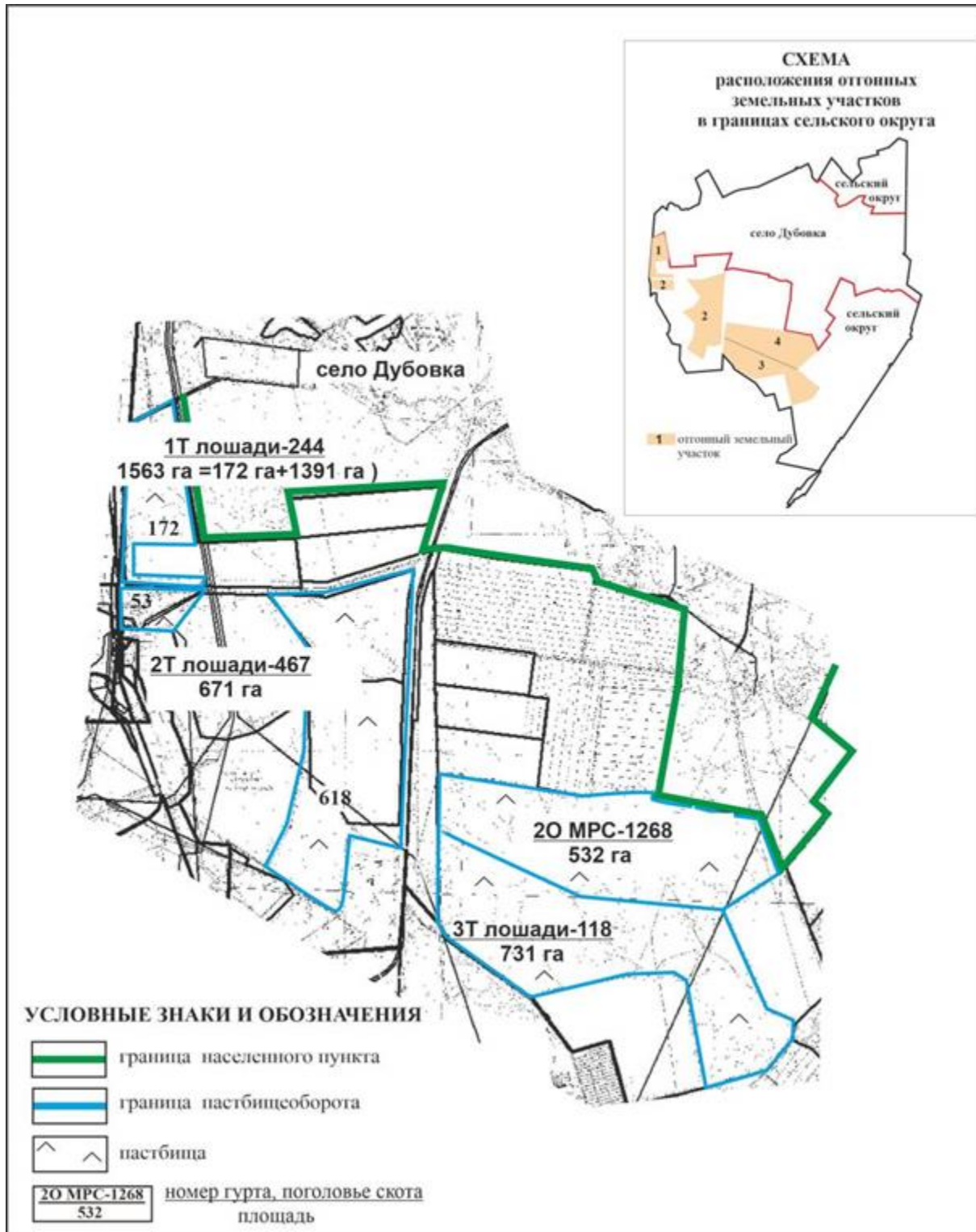


Приложение 171  
к Плану по управлению  
пастбищами и их использованию  
по Абайскому району  
на 2022-2023 годы

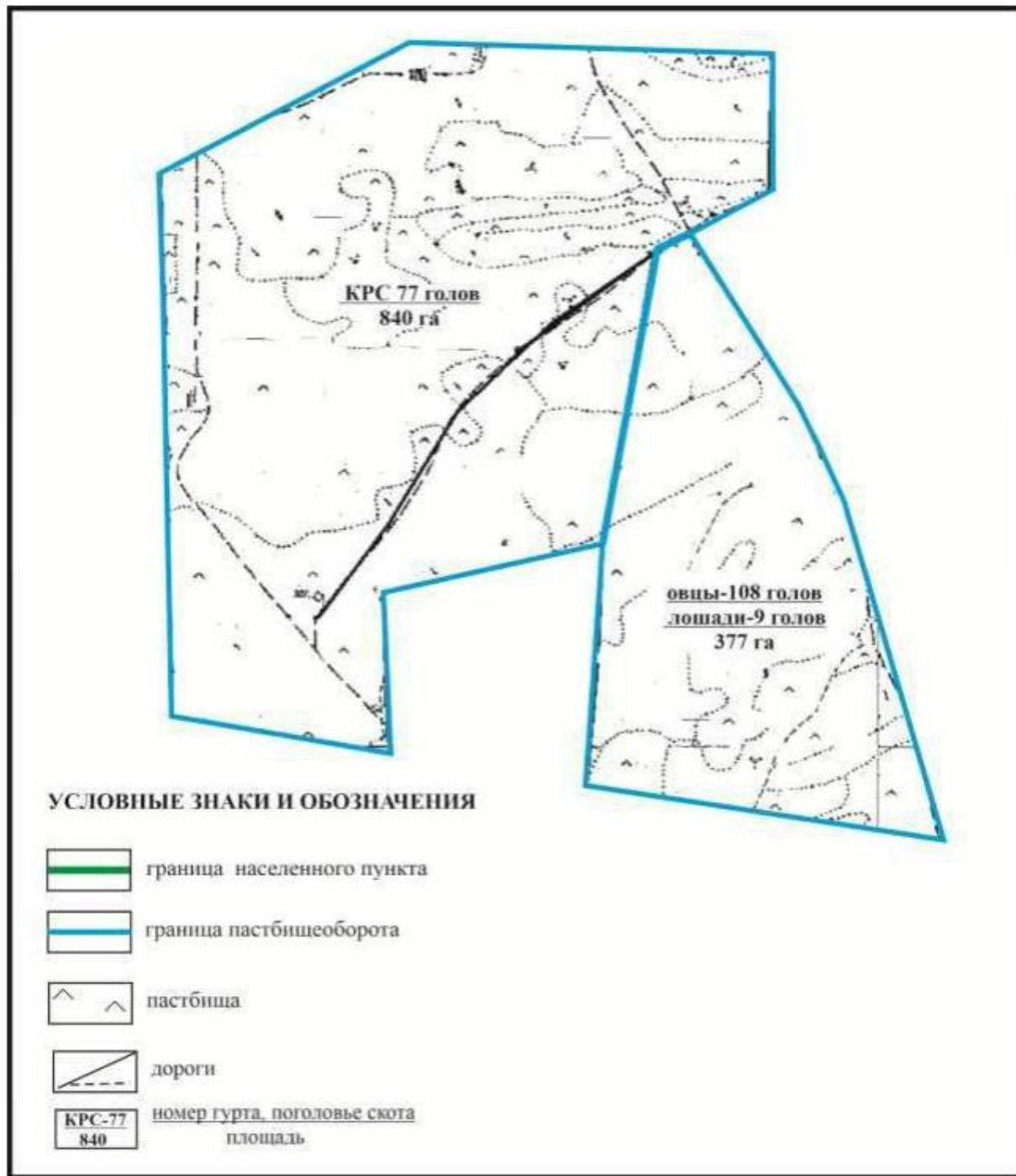
**Схема перераспределения пастбищ для размещения поголовья сельскохозяйственных животных села Тасзаемка Ильичевского сельского округа в границах отгонных земельных участков Абайского района**



**Схема перераспределения пастбищ для размещения поголовья сельскохозяйственных животных села Дубовка Дубовского сельского округа в границах отгонных земельных участков Абайского района**

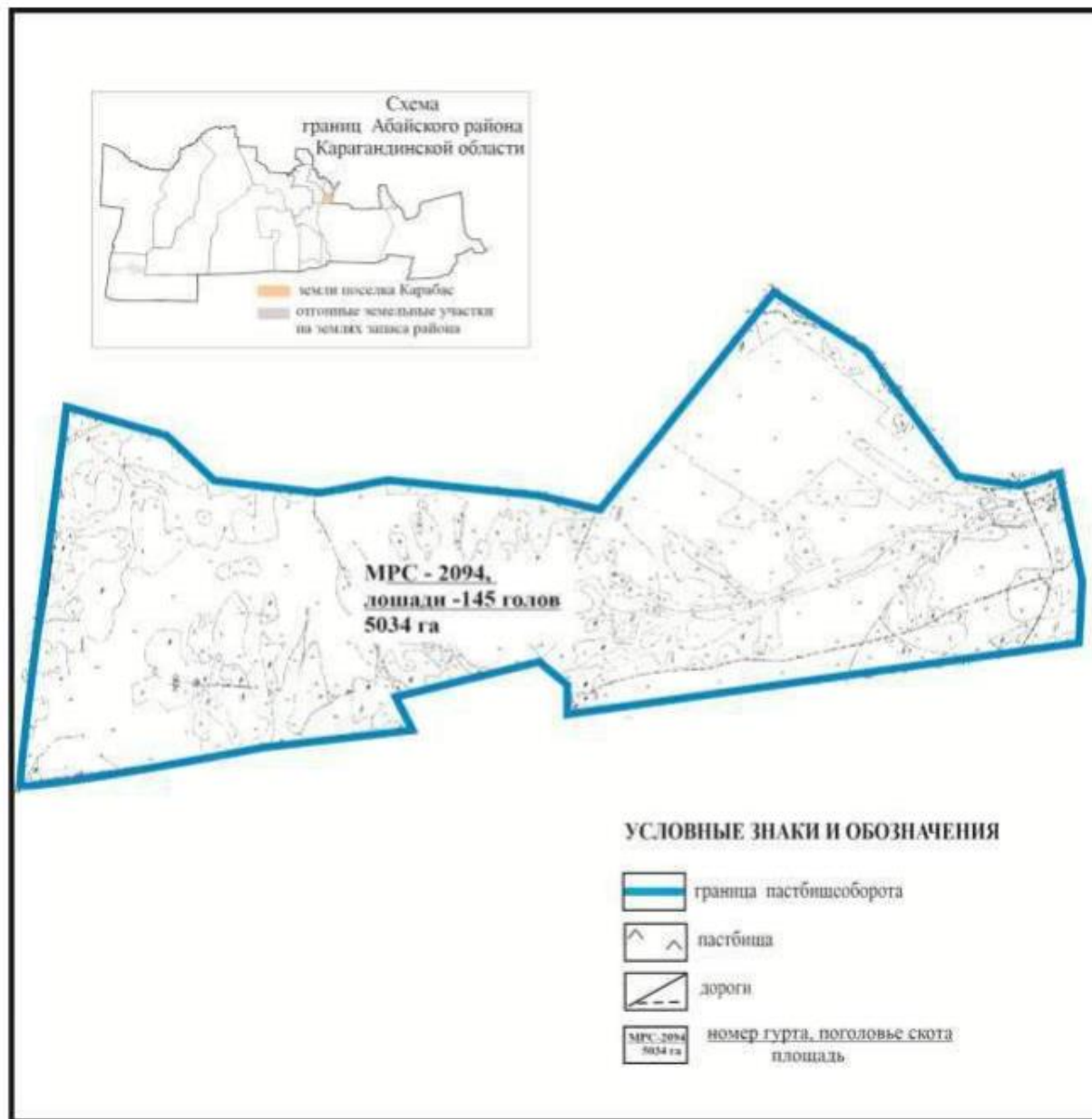


**Схема перераспределения пастбищ для размещения поголовья сельскохозяйственных животных села Агрогородок Мичуринского сельского округа в границах отгонных земельных участков Абайского района**



Приложение 174  
к Плану по управлению  
пастбищами и их использованию  
по Абайскому району  
на 2022-2023 годы

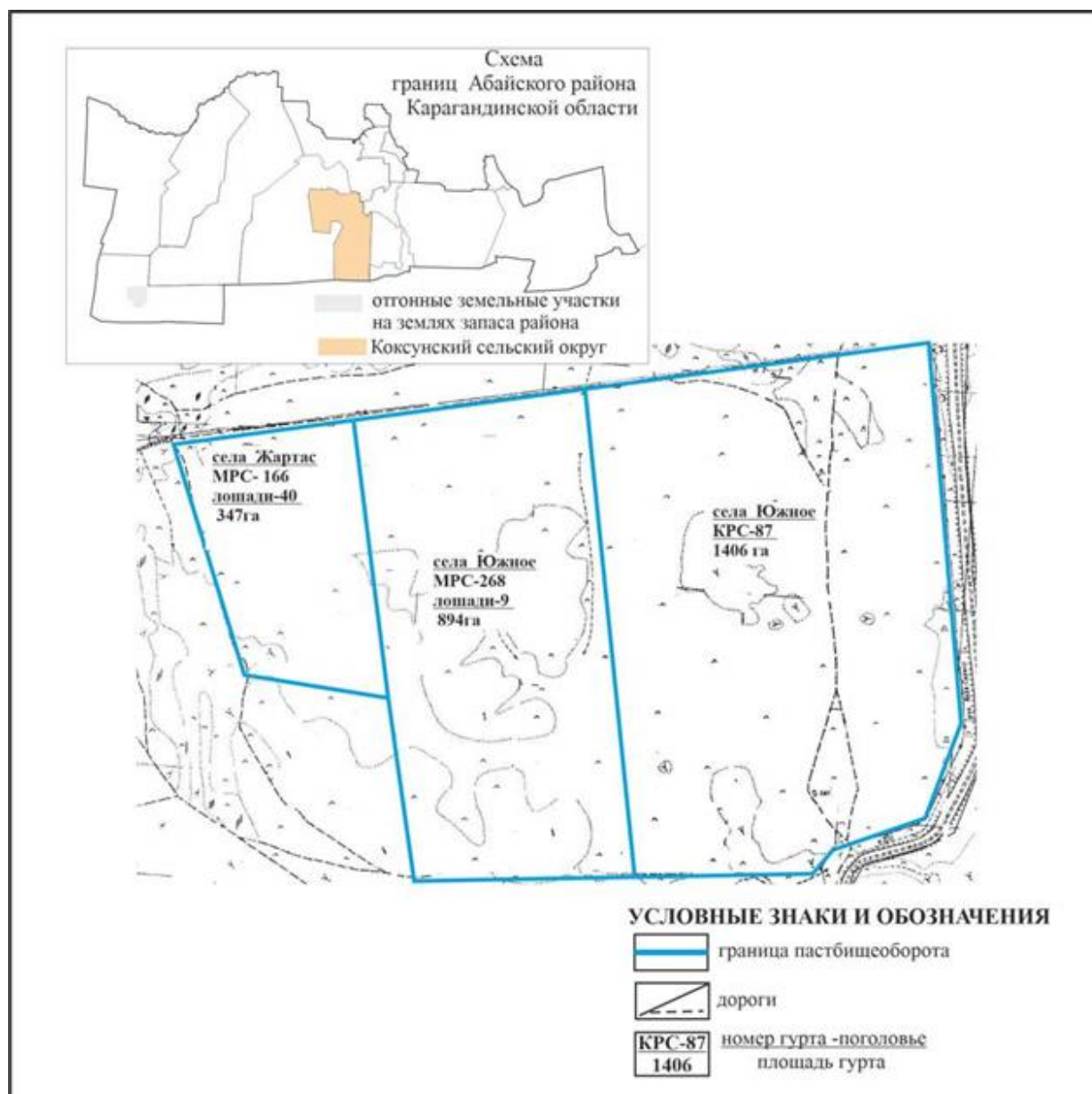
**Схема перераспределения пастбищ для размещения поголовья сельскохозяйственных животных поселка Карабас в границах отгонных земельных участков Абайского района**



Приложение 175  
к Плану по управлению  
пастбищами и их использованию  
по Абайскому району  
на 2022-2023 годы

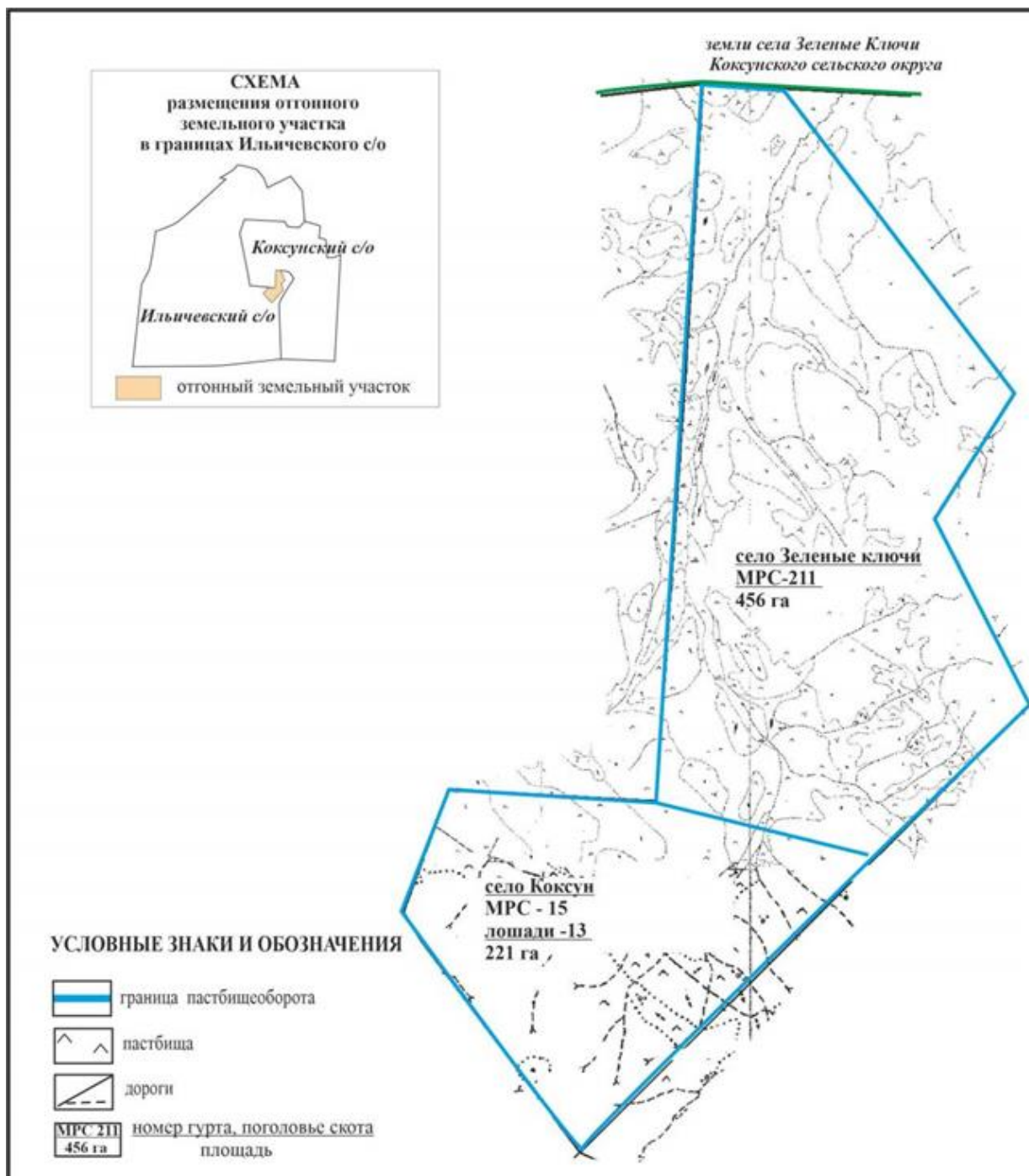


**Схема перераспределения пастбищ для размещения поголовья сельскохозяйственных животных сел Южное и Жаргас Коксунского сельского округа в границах отгонных земельных участков Абайского района**



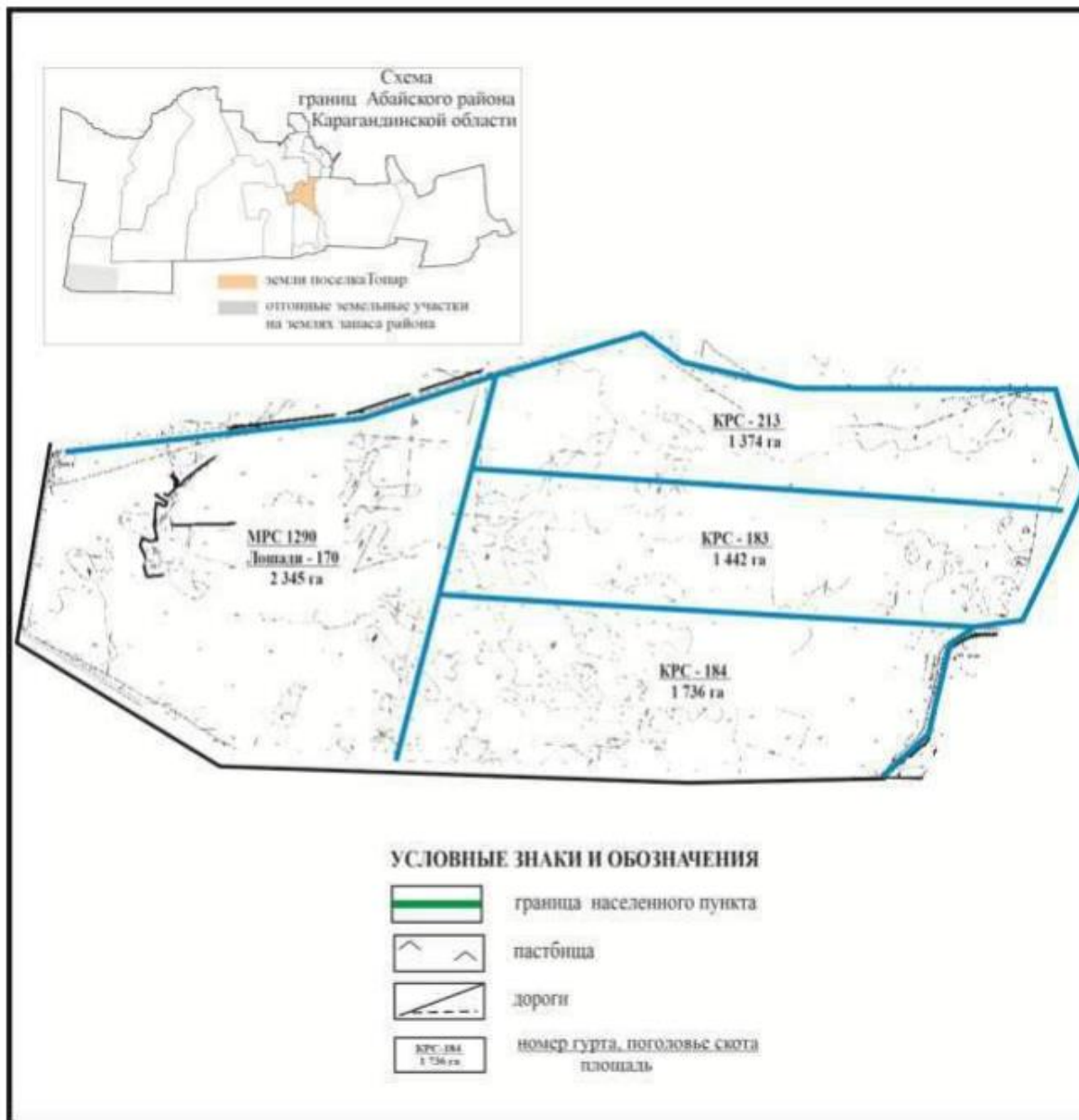
Приложение 176  
к Плану по управлению  
пастбищами и их использованию  
по Абайскому району  
на 2022-2023 годы

**Схема перераспределения пастбищ для размещения поголовья сельскохозяйственных животных села Коксу Коксунского сельского округа в границах отгонных земельных участков Абайского района**



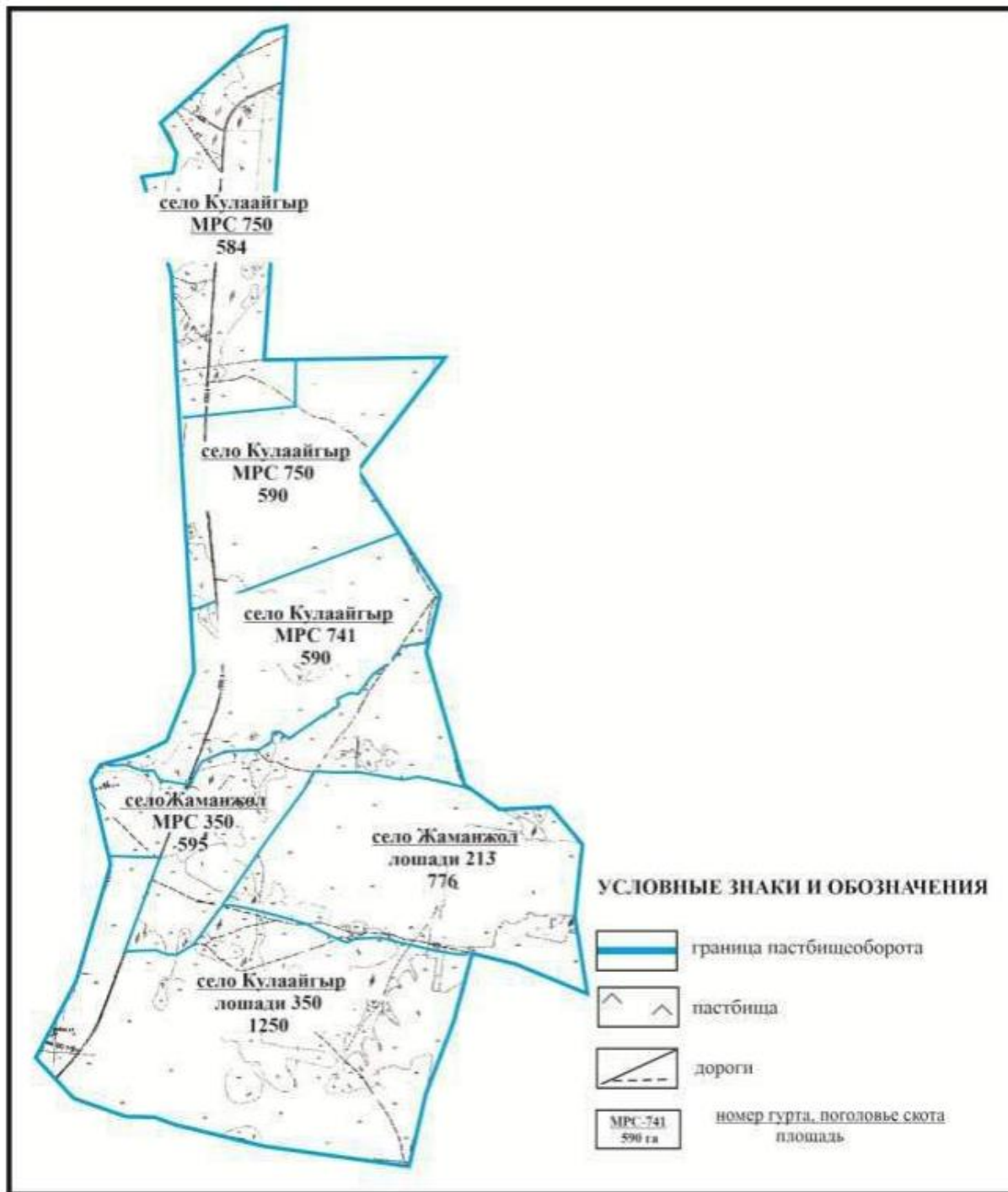
Приложение 177  
к Плану по управлению  
пастбищами и их использованию  
по Абайскому району  
на 2022-2023 годы

**Схема перераспределения пастбищ для размещения поголовья сельскохозяйственных животных поселка Топар в границах отгонных земельных участков Абайского района**



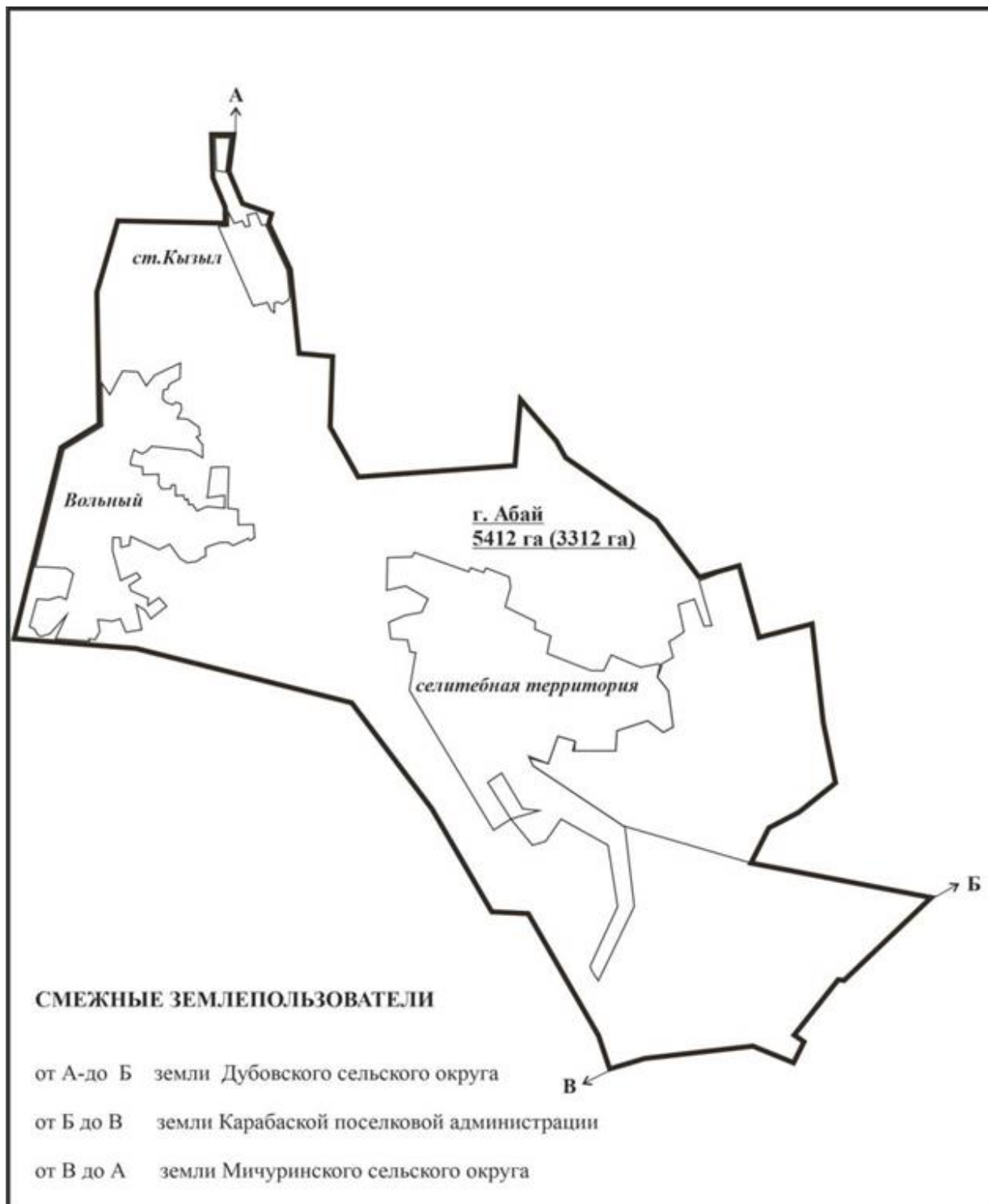
Приложение 178  
к Плану по управлению  
пастбищами и их использованию  
по Абайскому району  
на 2022-2023 годы

**Схема перераспределения пастбищ для размещения поголовья сельскохозяйственных животных сел Кулаайгыр и Жаманжол Кулаайгырского сельского округа в границах отгонных земельных участков Абайского района**



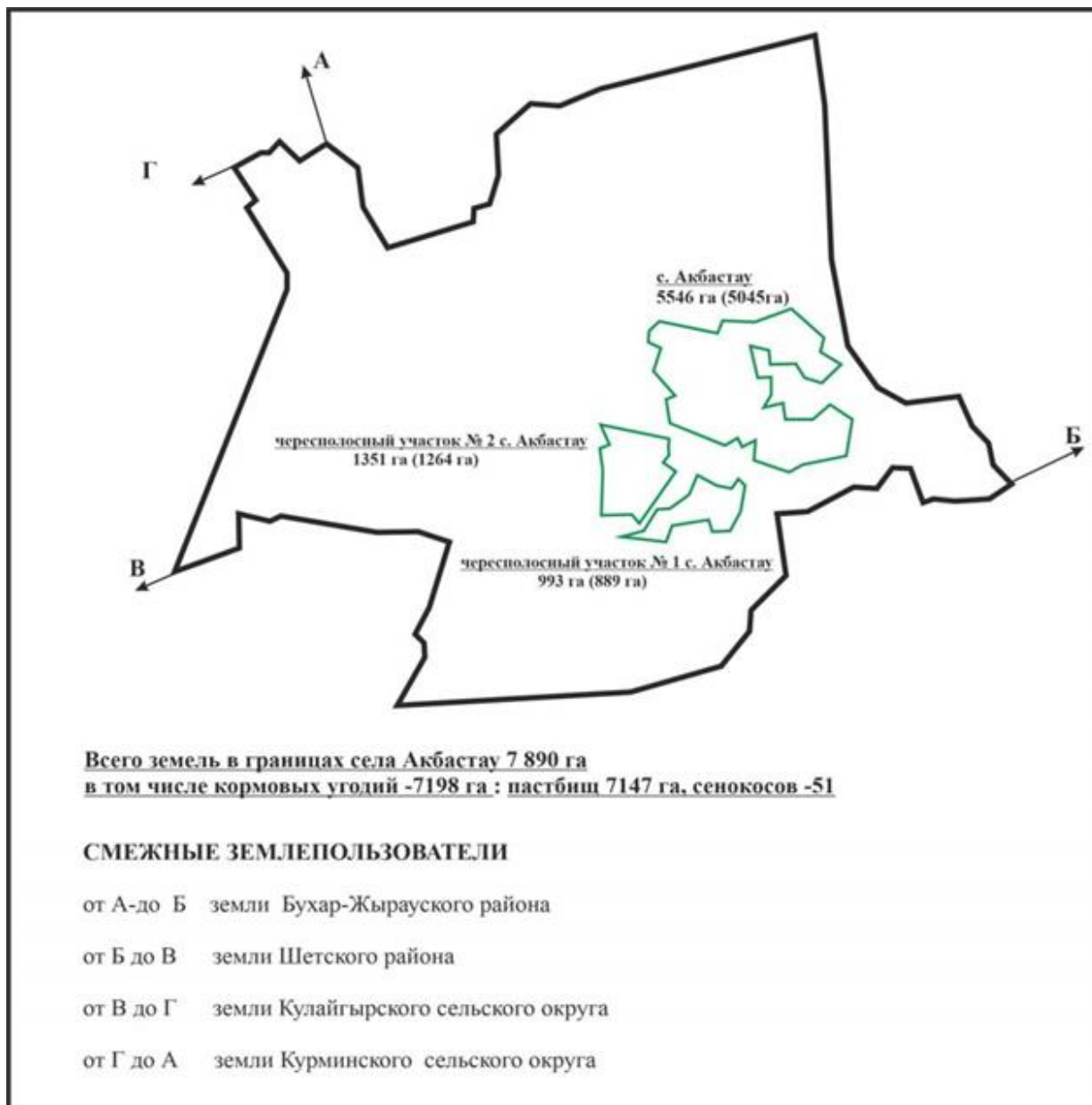
Приложение 179  
к Плану по управлению  
пастбищами и их использованию  
по Абайскому району  
на 2022-2023 годы

**Схема расположения населенных пунктов в границах города Абай Абайского района с указанием площадей пастбищных угодий**



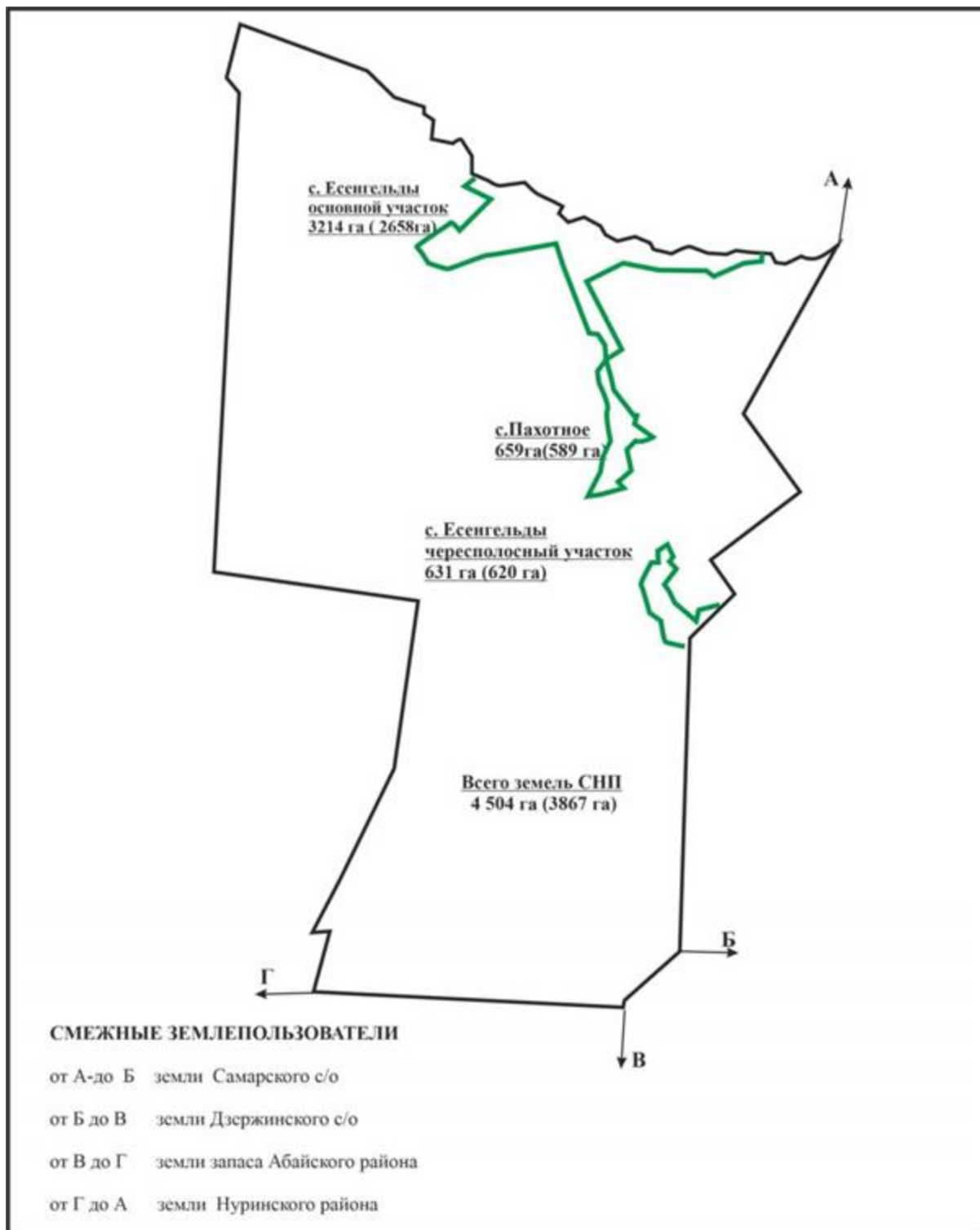
Приложение 180  
к Плану по управлению  
пастбищами и их использованию  
по Абайскому району  
на 2022-2023 годы

**Схема расположения населенных пунктов в границах Акбастауского сельского округа  
Абайского района с указанием площадей пастбищных угодий**



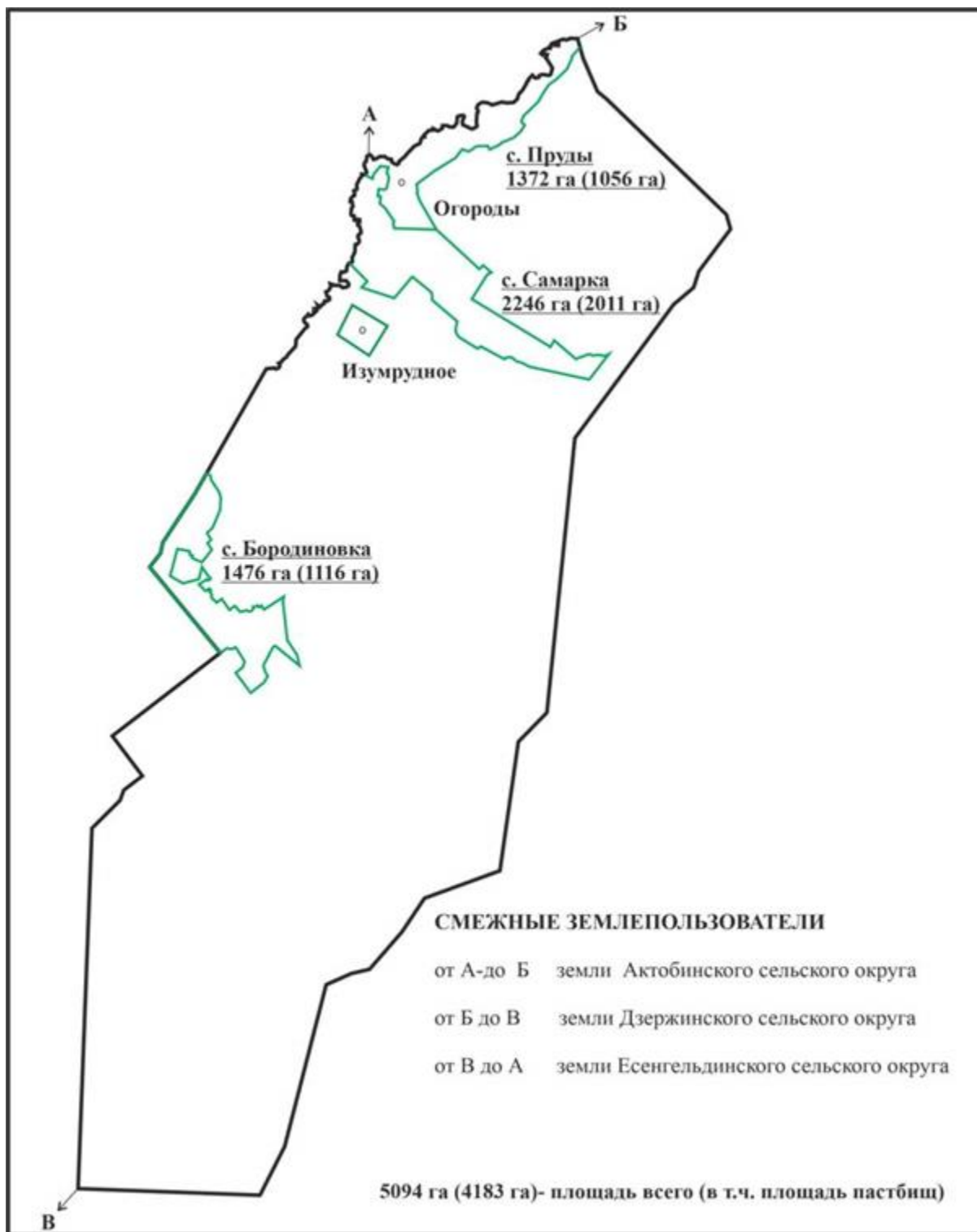
Приложение 181  
к Плану по управлению  
пастбищами и их использованию  
по Абайскому району  
на 2022-2023 годы

**Схема расположения населенных пунктов в границах Есенгельдинского сельского округа  
Абайского района с указанием площадей пастбищных угодий**



Приложение 182  
к Плану по управлению  
пастбищами и их использованию  
по Абайскому району  
на 2022-2023 годы

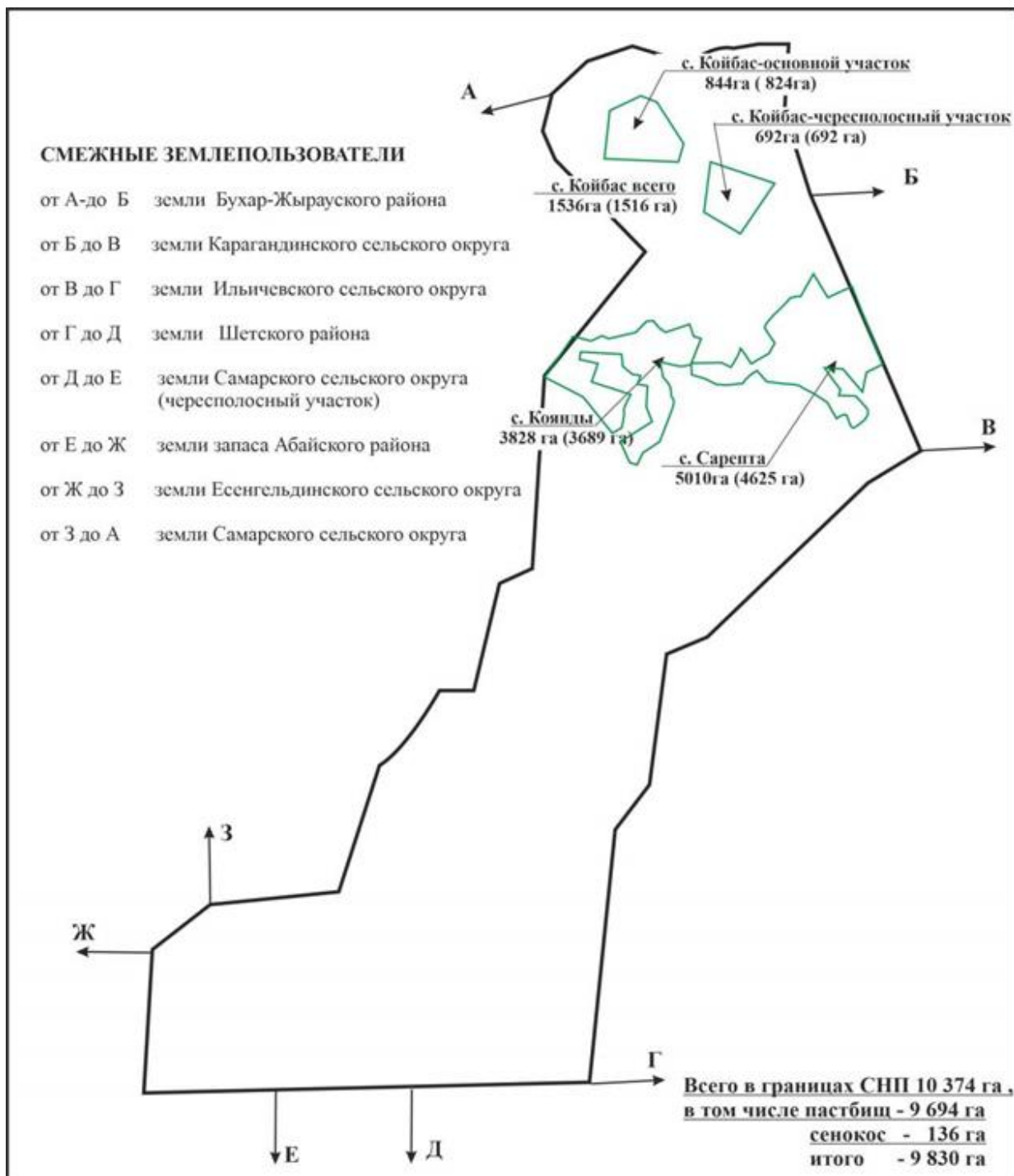
**Схема расположения населенных пунктов в границах Самарского сельского округа  
Абайского района с указанием площадей пастбищных угодий**



Приложение 183  
к Плану по управлению  
пастбищами и их использованию  
по Абайскому району  
на 2022-2023 годы

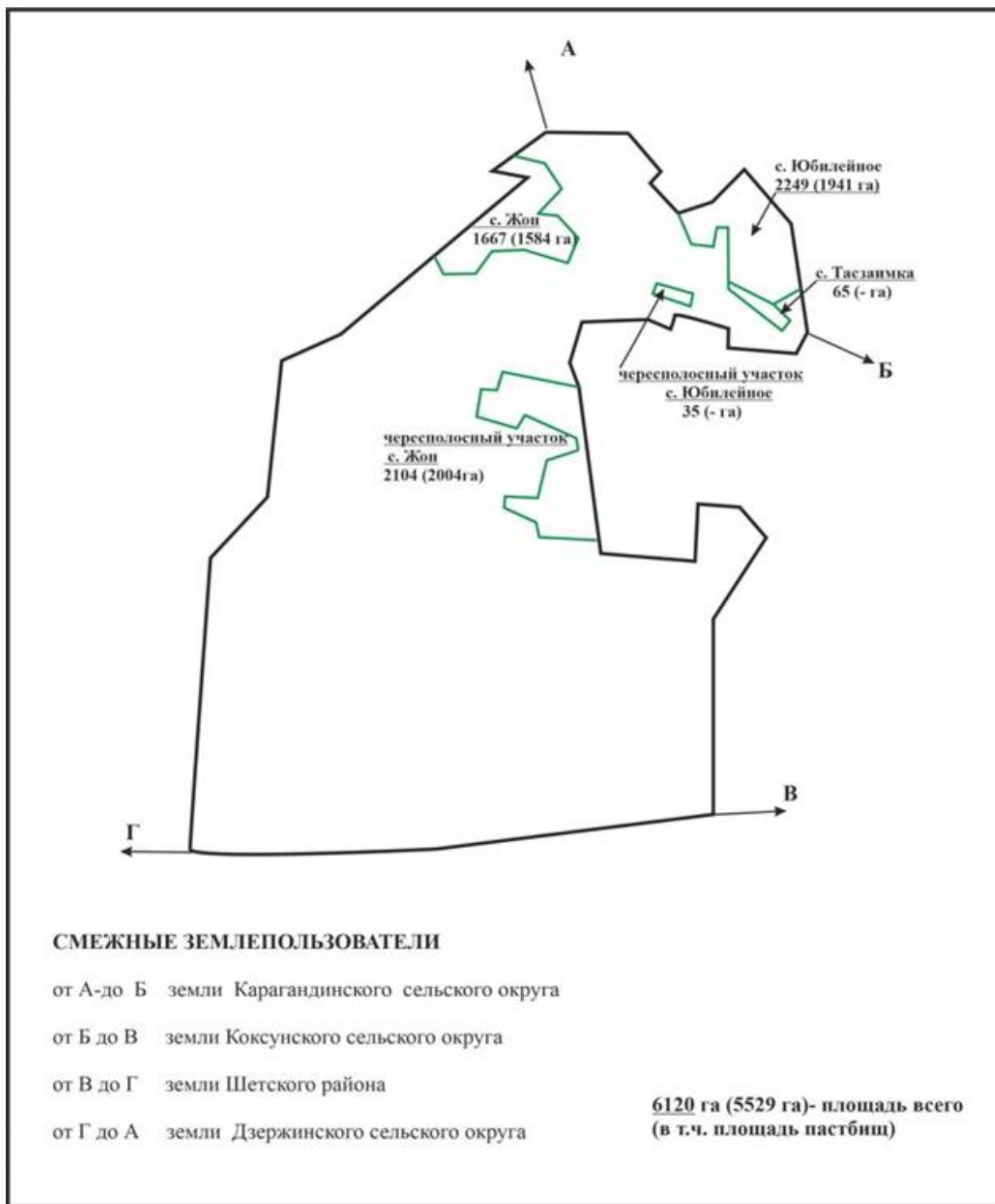
**Схема расположения населенных пунктов в границах Дзержинского сельского округа  
Абайского района с указанием площадей пастбищных угодий**





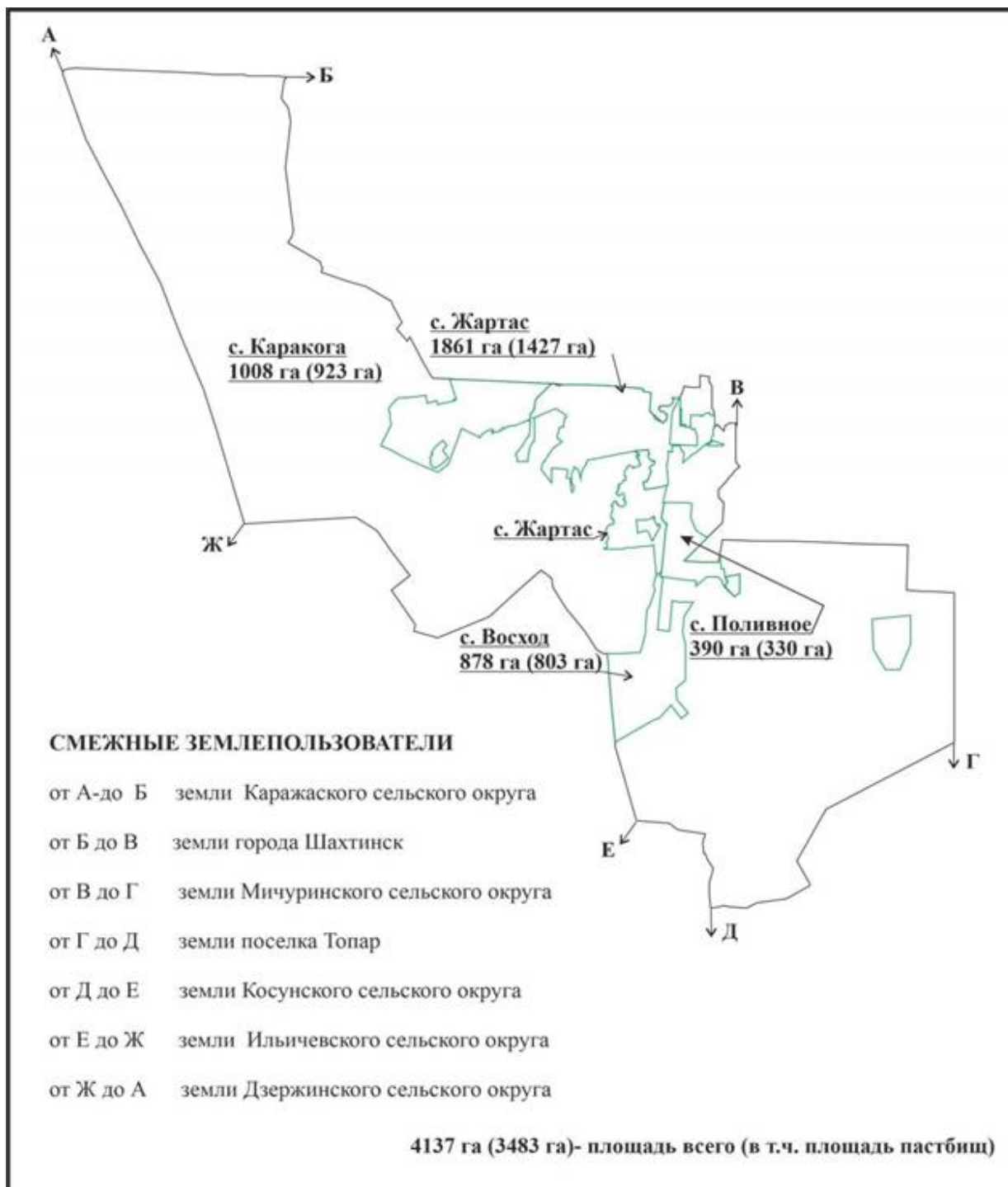
Приложение 184  
к Плану по управлению  
пастбищами и их использованию  
по Абайскому району  
на 2022-2023 годы

**Схема расположения населенных пунктов в границах Ильичевского сельского округа  
Абайского района с указанием площадей пастбищных угодий**



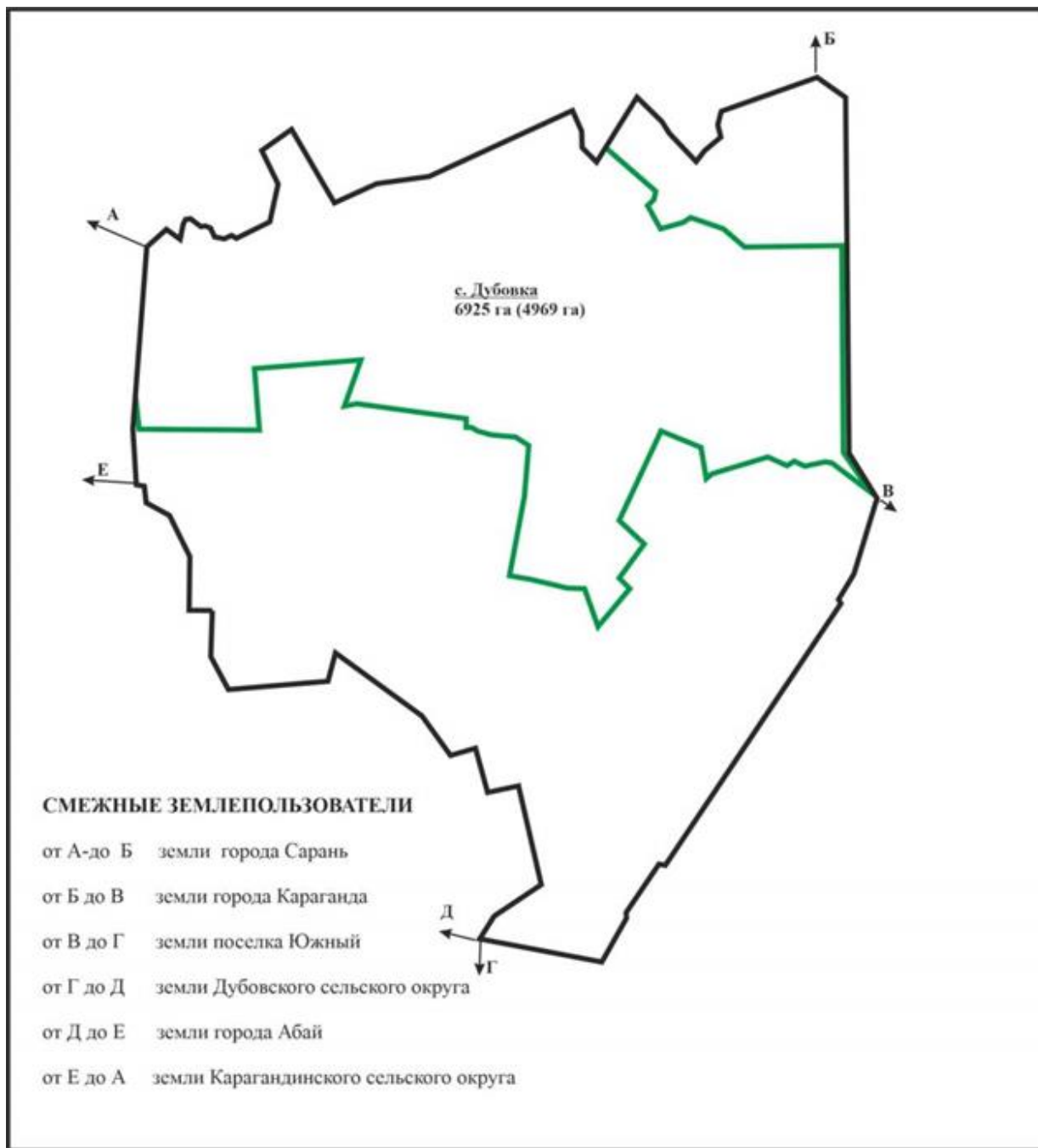
Приложение 185  
к Плану по управлению  
пастбищами и их использованию  
по Абайскому району  
на 2022-2023 годы

**Схема расположения населенных пунктов в границах Карагандинского сельского округа  
Абайского района с указанием площадей пастбищных угодий**



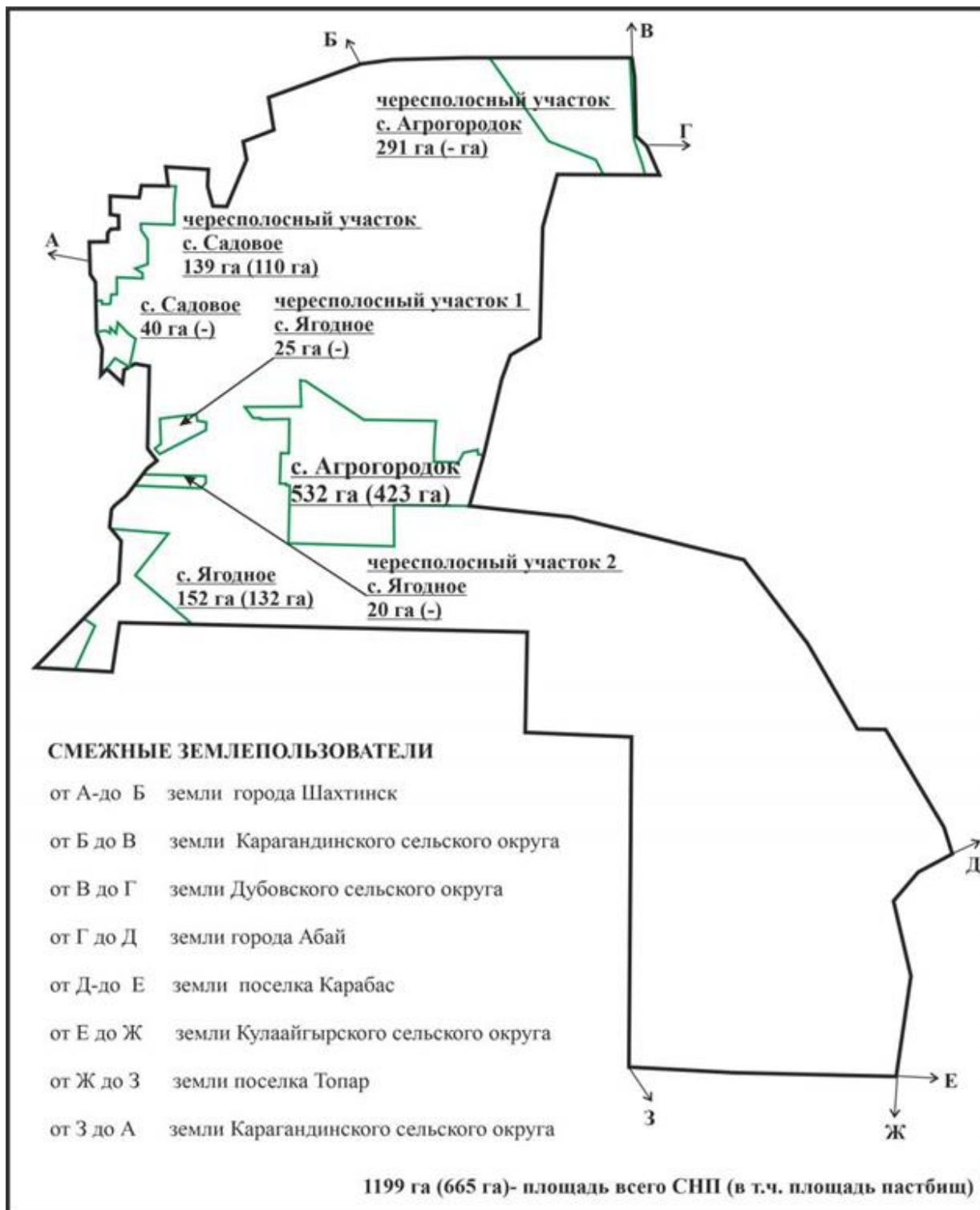
Приложение 186  
к Плану по управлению  
пастбищами и их использованию  
по Абайскому району  
на 2022-2023 годы

**Схема расположения населенных пунктов в границах Дубовского сельского округа  
Абайского района с указанием площадей пастбищных угодий**



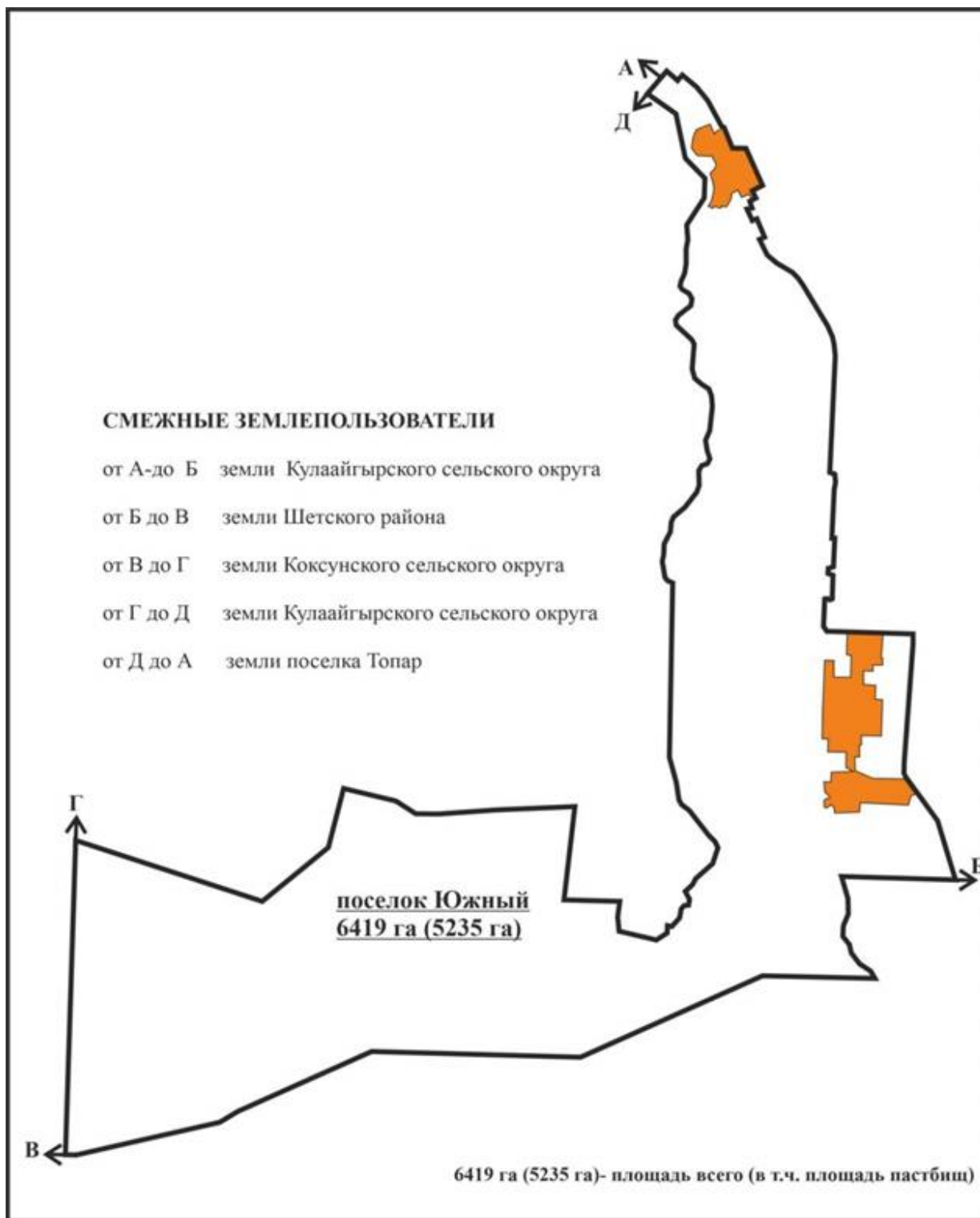
Приложение 187  
к Плану по управлению  
пастбищами и их использованию  
по Абайскому району  
на 2022-2023 годы

**Схема расположения населенных пунктов в границах Мичуринского сельского округа Абайского района с указанием площадей пастбищных угодий**



Приложение 188  
к Плану по управлению  
пастбищами и их использованию  
по Абайскому району  
на 2022-2023 годы

**Схема расположения населенных пунктов в границах поселка Южный Абайского района с указанием площадей пастбищных угодий**



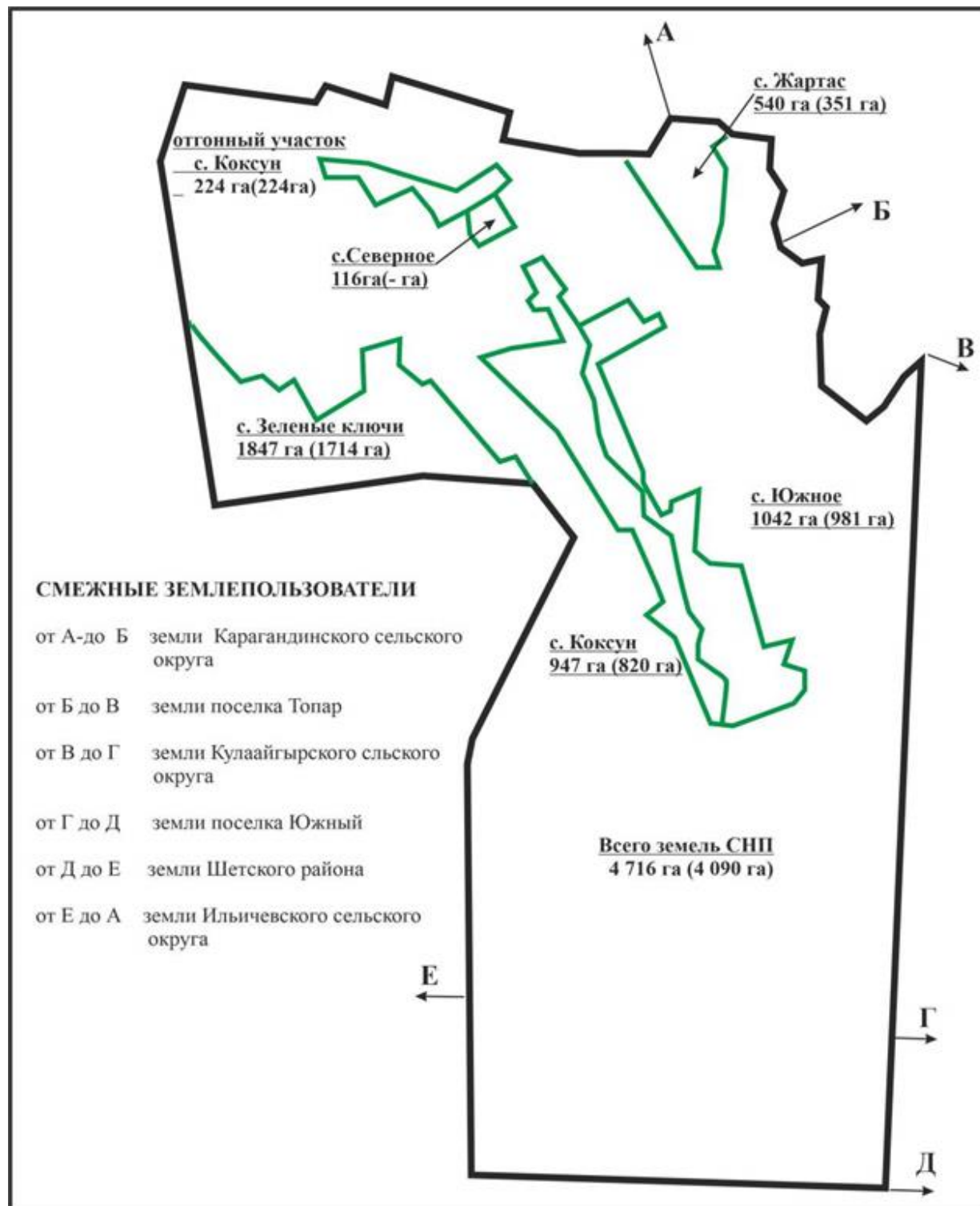
Приложение 189  
к Плану по управлению  
пастбищами и их использованию  
по Абайскому району  
на 2022-2023 годы

**Схема расположения населенных пунктов в границах Курминского сельского округа  
Абайский района с указанием площадей пастбищных угодий**



Приложение 190  
к Плану по управлению  
пастбищами и их использованию  
по Абайскому району  
на 2022-2023 годы

**Схема расположения населенных пунктов в границах Коксунского сельского округа  
Абайского района с указанием площадей пастбищных угодий**





**Схема расположения населенных пунктов в границах Кулаайгырского сельского округа Абайского района с указанием площадей пастбищных угодий**

