Об утверждении схем пастбищеоборотов на основании геоботанического обследования пастбищ в Жаксынском районе

Постановление акимата Жаксынского района Акмолинской области от 5 августа 2021 года № а-7/144.

В соответствии с Законом Республики Казахстан от 6 апреля 2016 года "О правовых актах", с подпунктом 3) пункта 1 статьи 9 Закона Республики Казахстан от 20 февраля 2017 года "О пастбищах", акимат Жаксынского района ПОСТАНОВЛЯЕТ:

1. Утвердить схему пастбищеоборотов на основании геоботанического обследования пастбищ Жаксынского района, согласно приложениям 1, 2, 3, 4, 5, 6, 7, 8, 9,10,11,12,13,14 к настоящему постановлению.

2. Признать утратившим силу постановление акимата Жаксынского района "Об утверждении схем пастбищеоборотов на основании геоботанического обследования пастбищ села Белагаш, села Подгорное, села Чапаевское, села Терсакан, села Киевское, села Калининское Калининского сельского округа, Запорожского сельского округа, Ишимского сельского округа, Жанакийминского сельского округа, Беловодского сельского округа, Тарасовского сельского округа, села Новокиенка, Кызылсайского сельского округа Жаксынского района" от 24 апреля 2019 года № А-1/74 (зарегистрировано в Реестре государственной регистрации нормативных правовых актов № 7159, опубликовано 2 мая 2019 года в Эталонном контрольном банке нормативных правовых актов Республики Казахстан в электронном виде).

3. Контроль за исполнением настоящего постановления возложить на курирующего заместителя акима Жаксынсокого района.

Сноска. Пункт 3 с изменением, внесенным постановлением акимата Жаксынского района Акмолинской области от 02.12.2025 № а-10/273 (вводится в действие по истечении десяти календарных дней после дня его первого официального опубликования).

4. Настоящее постановление вступает в силу со дня государственной регистрации в Департаменте юстиции Акмолинской области Республики Казахстан и вводится в действие со дня официального опубликования.

Аким Жаксынского района *Б.Малгаждаров*

Приложение 1
к постановлению акимата
Жаксынского района
от 5 августа 2021 года
№ а-7/144

Схема пастбищеоборотов на основании геоботанического обследования пастбищ села Жаксы Жаксынского района

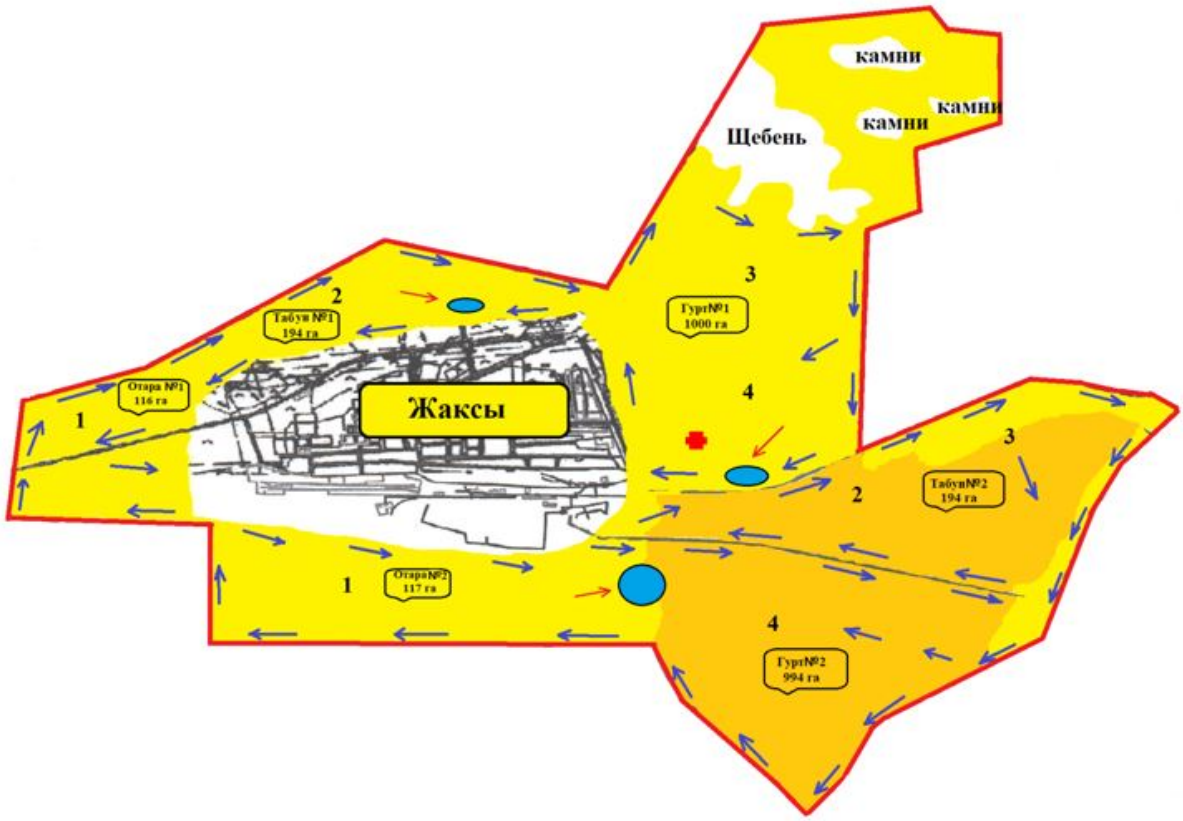

Условные обозначения:

- естественные и искусственные водоемы, места водопоя скота и другие источники;
- маршруты доступа пастбищепользователей к водоисточникам;
- сезонные маршруты выпаса и передвижения сельскохозяйственных животных;
- объект пастбищной инфраструктуры;

1, 2, 3, 4 - сезоны пастбищеоборота;

- весенне-летне-осенние сезоны выпаса сельскохозяйственных животных;
- весенне-раннелетне-осенние сезоны выпаса сельскохозяйственных животных.

Приложение 2
к постановлению акимата
Жаксынского района
от 5 августа 2021 года
№ а-7/144

Схема пастбищеоборотов на основании геоботанического обследования пастбищ села Белагаш Жаксынского района

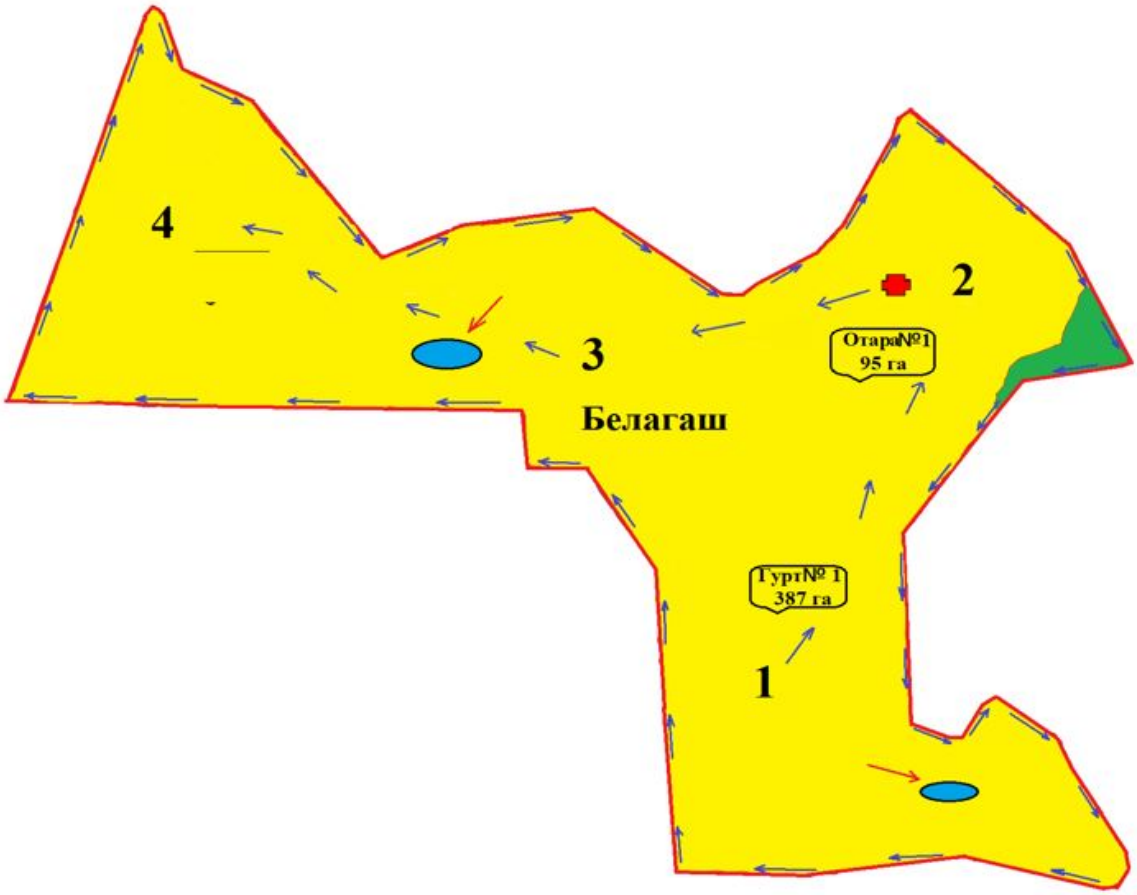

Условные обозначения:

- естественные и искусственные водоемы, места водопоя скота и другие источники;
- маршруты доступа пастбищепользователей к водоисточникам;
- сезонные маршруты выпаса и передвижения сельскохозяйственных животных;
- объект пастбищной инфраструктуры;

1, 2, 3, 4 - сезоны пастбищеоборота;

- весенне-летне-осенние сезоны выпаса сельскохозяйственных животных;
- весенне-раннелетне- осенние сезоны выпаса сельскохозяйственных животных

Приложение 3
к постановлению акимата
Жаксынского района
от 5 августа 2021 года
№ а-7/144

Схема пастбищеоборотов на основании геоботанического обследования пастбищ села Подгорное Жаксынского района

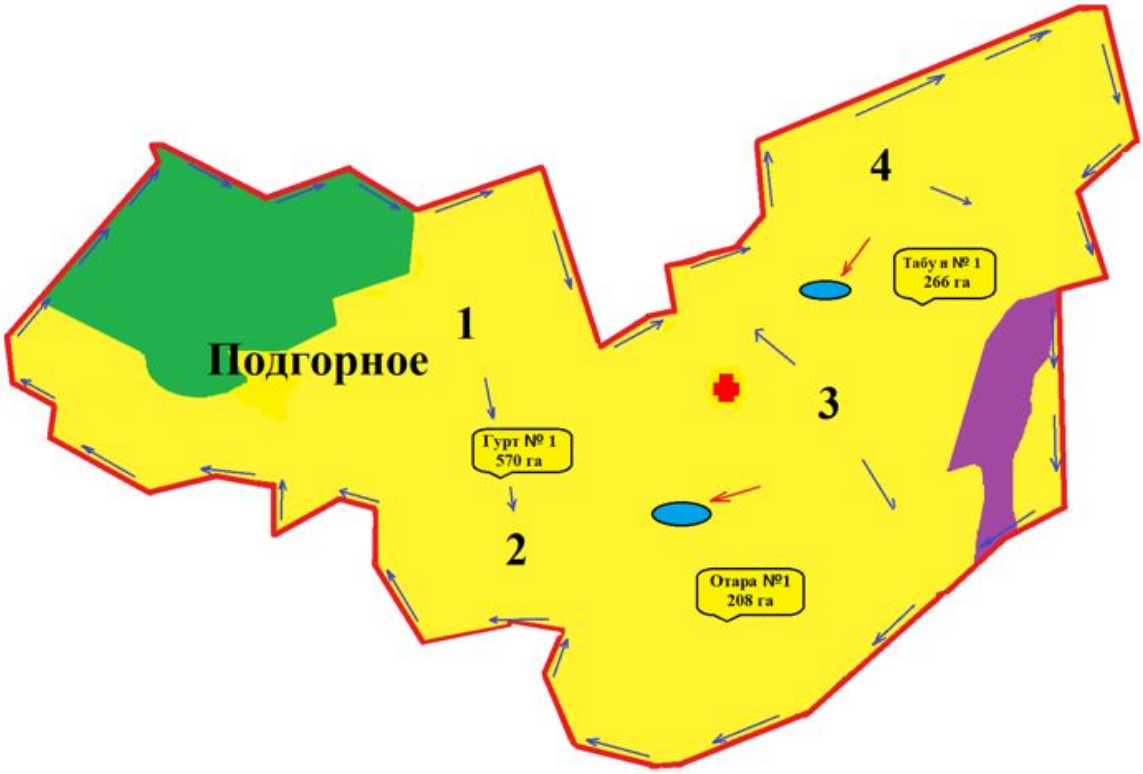

Условные обозначения:

- естественные и искусственные водоемы, места водопоя скота и другие источники;
- маршруты доступа пастбищепользователей к водоисточникам;
- сезонные маршруты выпаса и передвижения сельскохозяйственных животных;
- объект пастбищной инфраструктуры;

1, 2, 3, 4 - сезоны пастбищеоборота;

- весенне-летне-осенние сезоны выпаса сельскохозяйственных животных;
- весенне-раннелетне- осенние сезоны выпаса сельскохозяйственных животных;
- весенне-осенние сезоны выпаса сельскохозяйственных животных.

Приложение 4
к постановлению акимата
Жаксынского района
от 5 августа 2021 года
№ а-7/144

Схема пастбищеоборотов на основании геоботанического обследования пастбищ села Чапаевское Жаксынского района

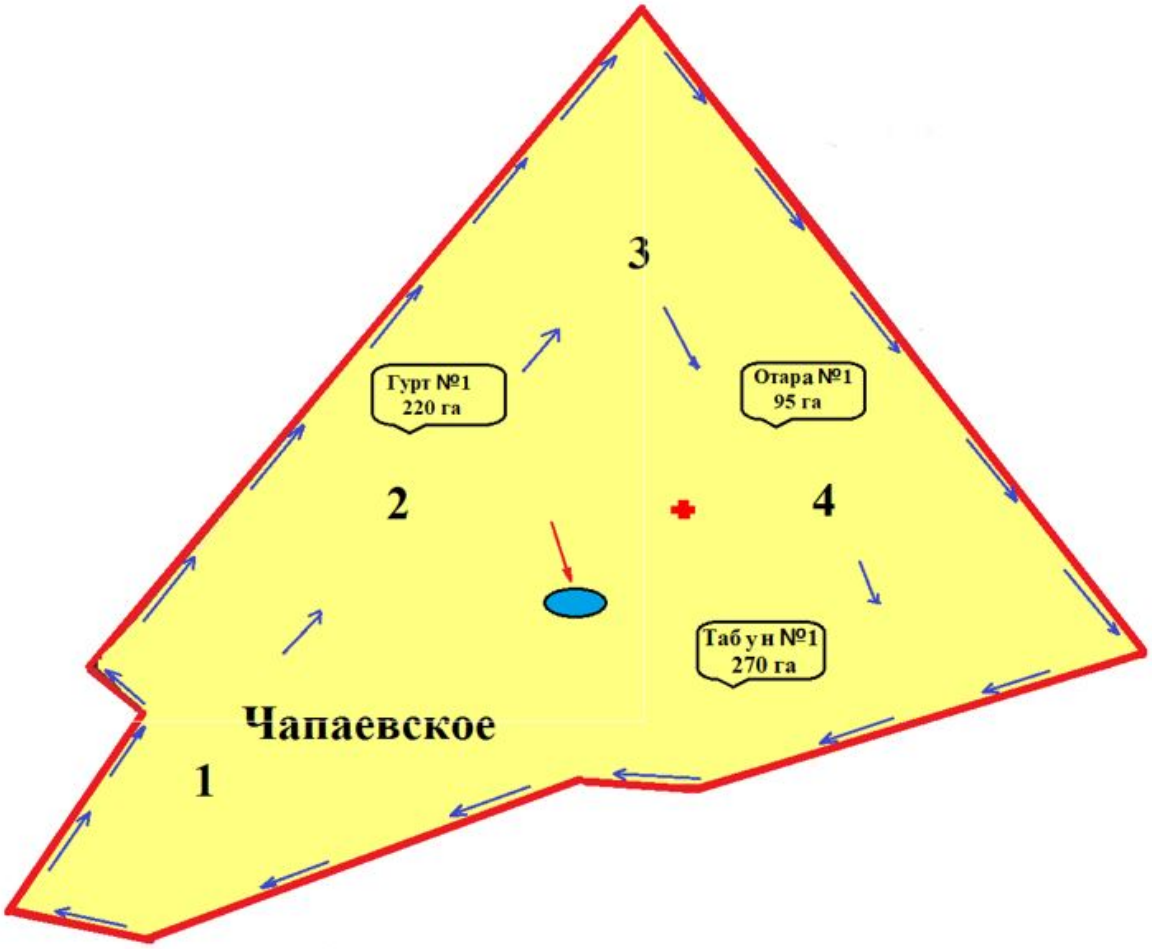

Условные обозначения:

- естественные и искусственные водоемы, места водопоя скота и другие источники;
- маршруты доступа пастбищепользователей к водоисточникам;
- сезонные маршруты выпаса и передвижения сельскохозяйственных животных;
- объект пастбищной инфраструктуры;

1, 2, 3, 4 - сезоны пастбищеоборота;

- весенне-летне-осенние сезоны выпаса сельскохозяйственных животных.

Приложение 5
к постановлению акимата
Жаксынского района
от 5 августа 2021 года
№ а-7/144

Схема пастбищеоборотов на основании геоботанического обследования пастбищ села Терсакан Жаксынского района

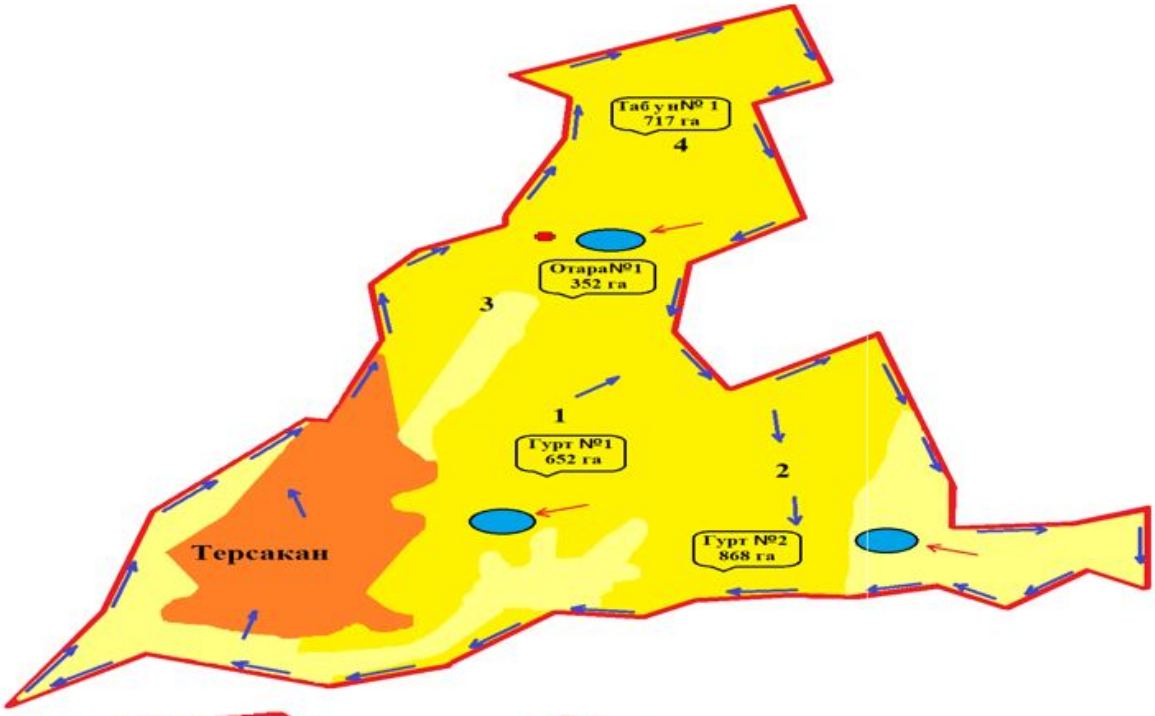
Габ ун№ 1
717 га
4
Отара№1
352 га
3
1
Гурт №1
652 га
2
Гурт №2
868 га
Терсакан

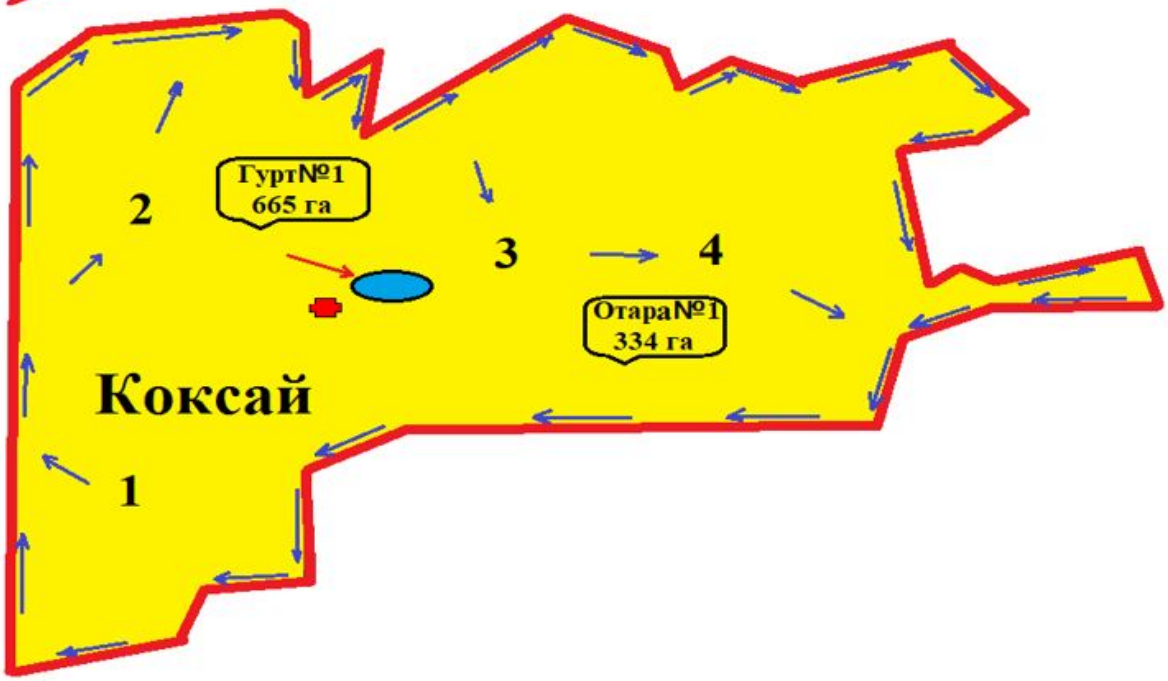
Гурт№1
665 га
2
3
4
Отара№1
334 га
Коксай
1

Условные обозначения:

- естественные и искусственные водоемы, места водопоя скота и другие источники;
- маршруты доступа пастбищепользователей к водоисточникам;
- сезонные маршруты выпаса и передвижения сельскохозяйственных животных;
- объект пастбищной инфраструктуры;

1, 2, 3, 4 - сезоны пастбищеоборота;

- весенне- летне- осенние сезоны выпаса сельскохозяйственных животных;
- весенне-раннелетне-осенние сезоны выпаса сельскохозяйственных животных;
- весенне-осенние сезоны выпаса сельскохозяйственных животных.

Приложение 6
к постановлению акимата
Жаксынского района
от 5 августа 2021 года
№ а-7/144

Схема пастбищеоборотов на основании геоботанического обследования пастбищ села Киевское Жаксынского района

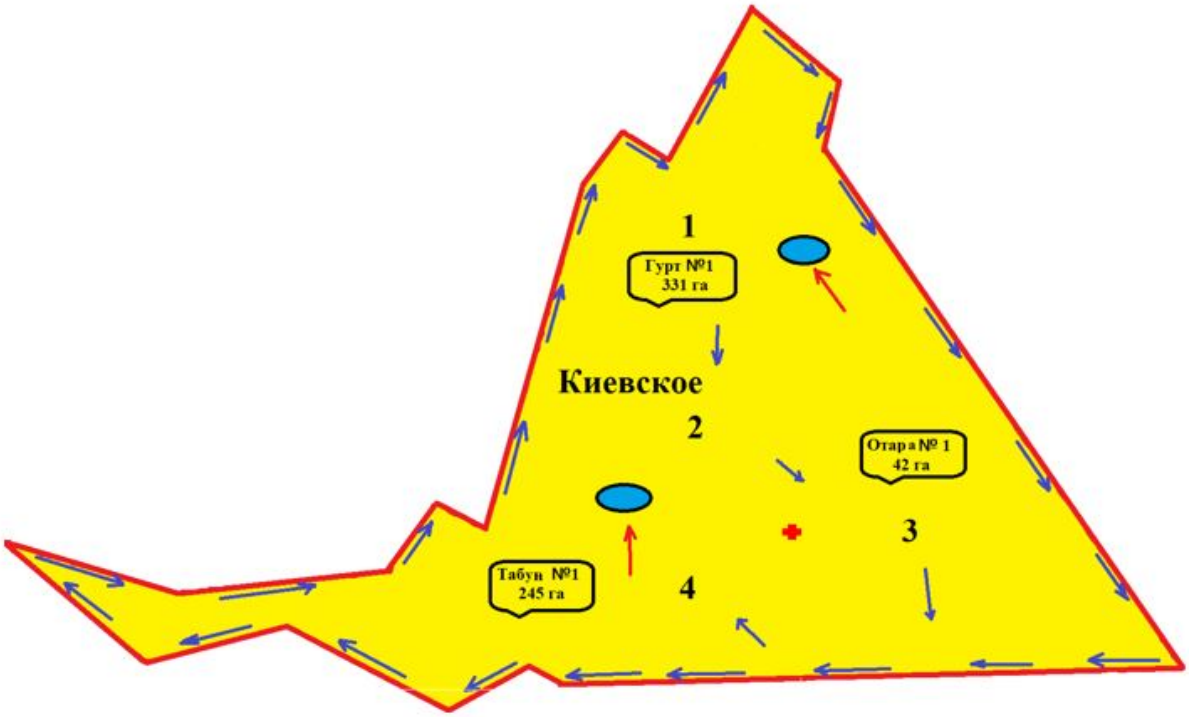

Условные обозначения:

- естественные и искусственные водоемы, места водопоя скота и другие источники;
- маршруты доступа пастбищепользователей к водоисточникам;
- сезонные маршруты выпаса и передвижения сельскохозяйственных животных;
- объект пастбищной инфраструктуры;

1, 2, 3, 4 - сезоны пастбищеоборота;

- весенне-летне-осенние сезоны выпаса сельскохозяйственных животных.

Приложение 7
к постановлению акимата
Жаксынского района
от 5 августа 2021 года
№ а-7/144

Схема пастбищеоборотов на основании геоботанического обследования пастбищ Калининского сельского округа Жаксынского района

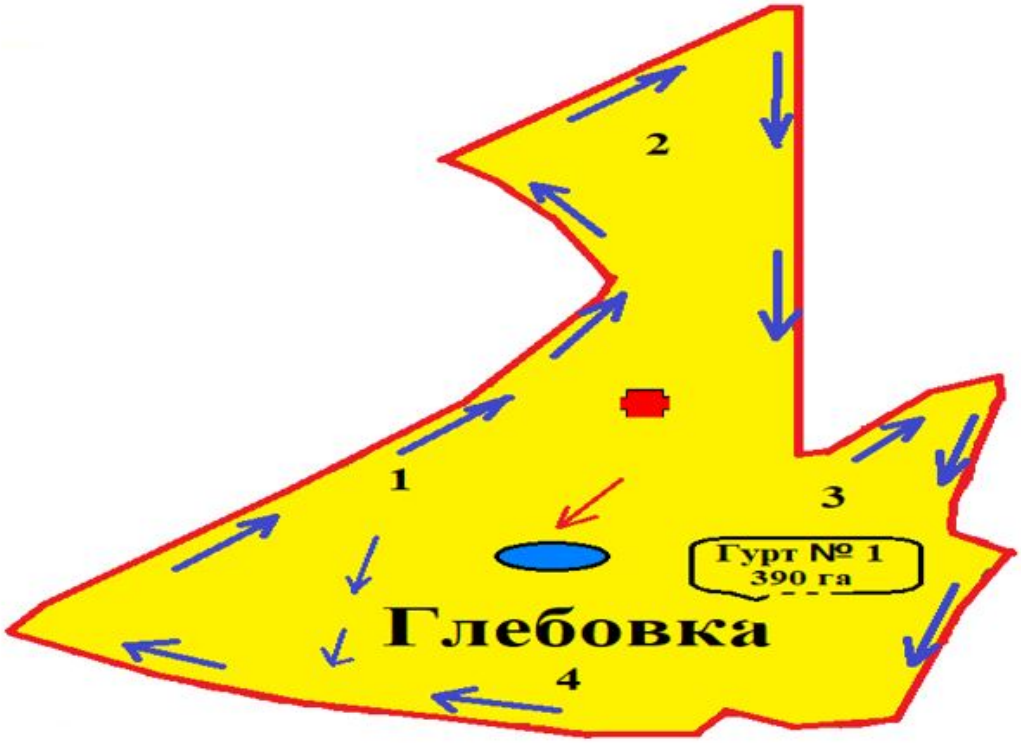
2
1
3
Гурт № 1
390 га
Глебовка
4

1
ГуртN°1
129 га
2
ТабунN°1
129 га
4
Калининский
3

1
Отара№1
169 га
Отара№2
169 га
Калмакколь
2
Отара№3
127 га
Гурт№1
793 га
3
Табун№1
724 га
4
Табун№2
478 га

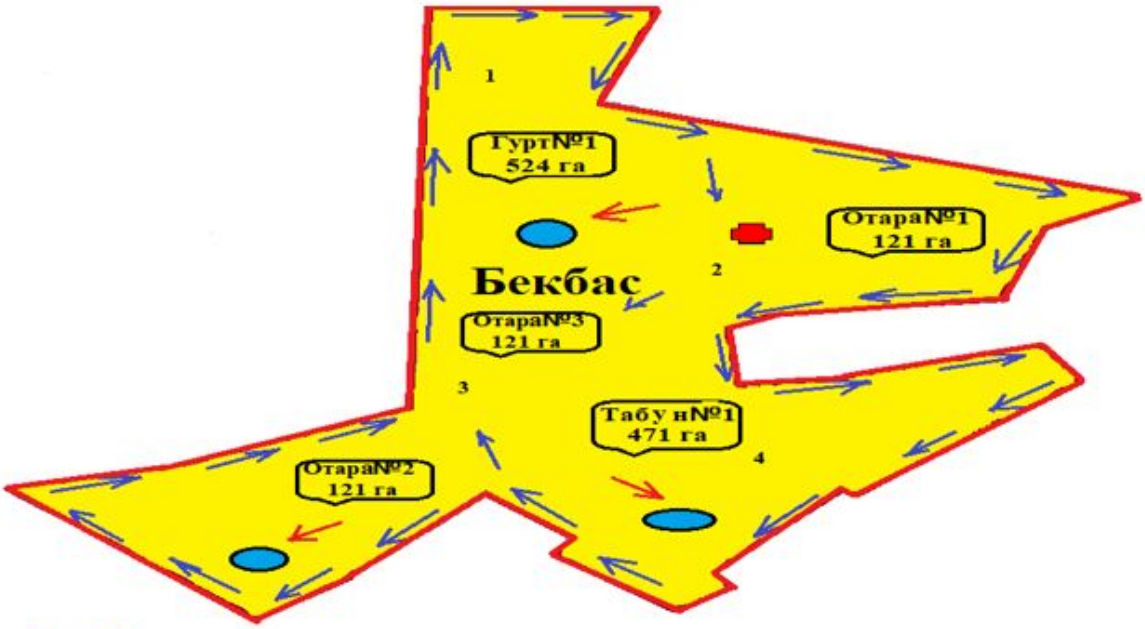

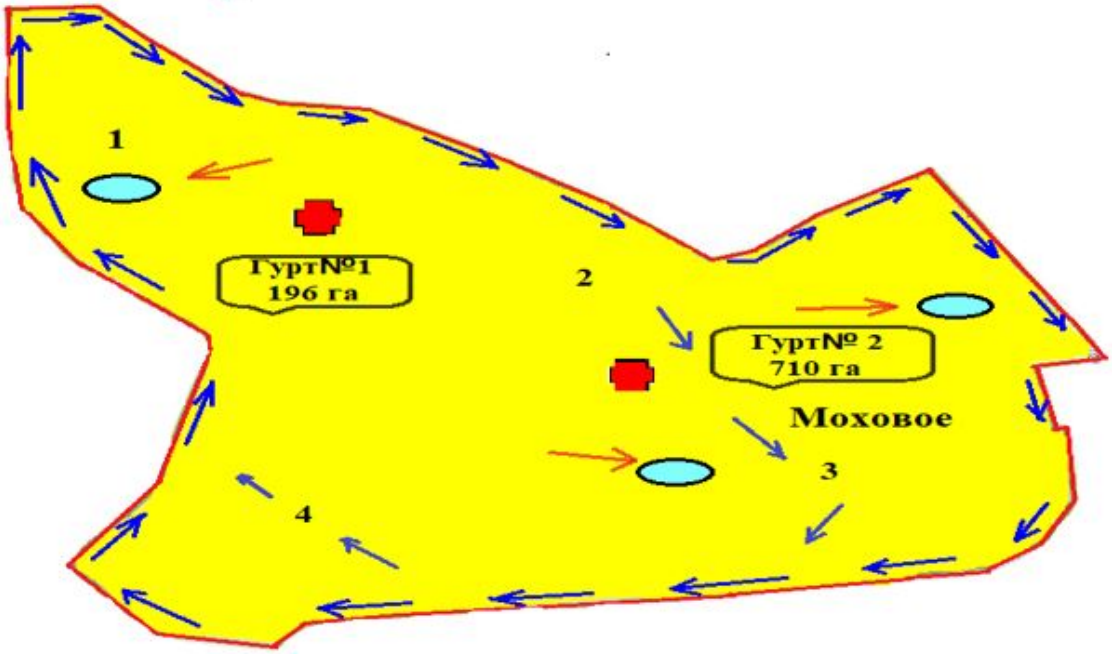

Условные обозначения:

- естественные и искусственные водоемы, места водопоя скота и другие источники;
- маршруты доступа пастбищепользователей к водоисточникам;
- сезонные маршруты выпаса и передвижения сельскохозяйственных животных;
- объект пастбищной инфраструктуры;

1, 2, 3, 4 - сезоны пастбищеоборота;

- весенне-летне-осенние сезоны выпаса сельскохозяйственных животных.

Приложение 8
к постановлению акимата

Жаксынского района
от 5 августа 2021 года
№ а-7/144

Схема пастбищеоборотов на основании геоботанического обследования пастбищ Запорожского сельского округа Жаксынского района

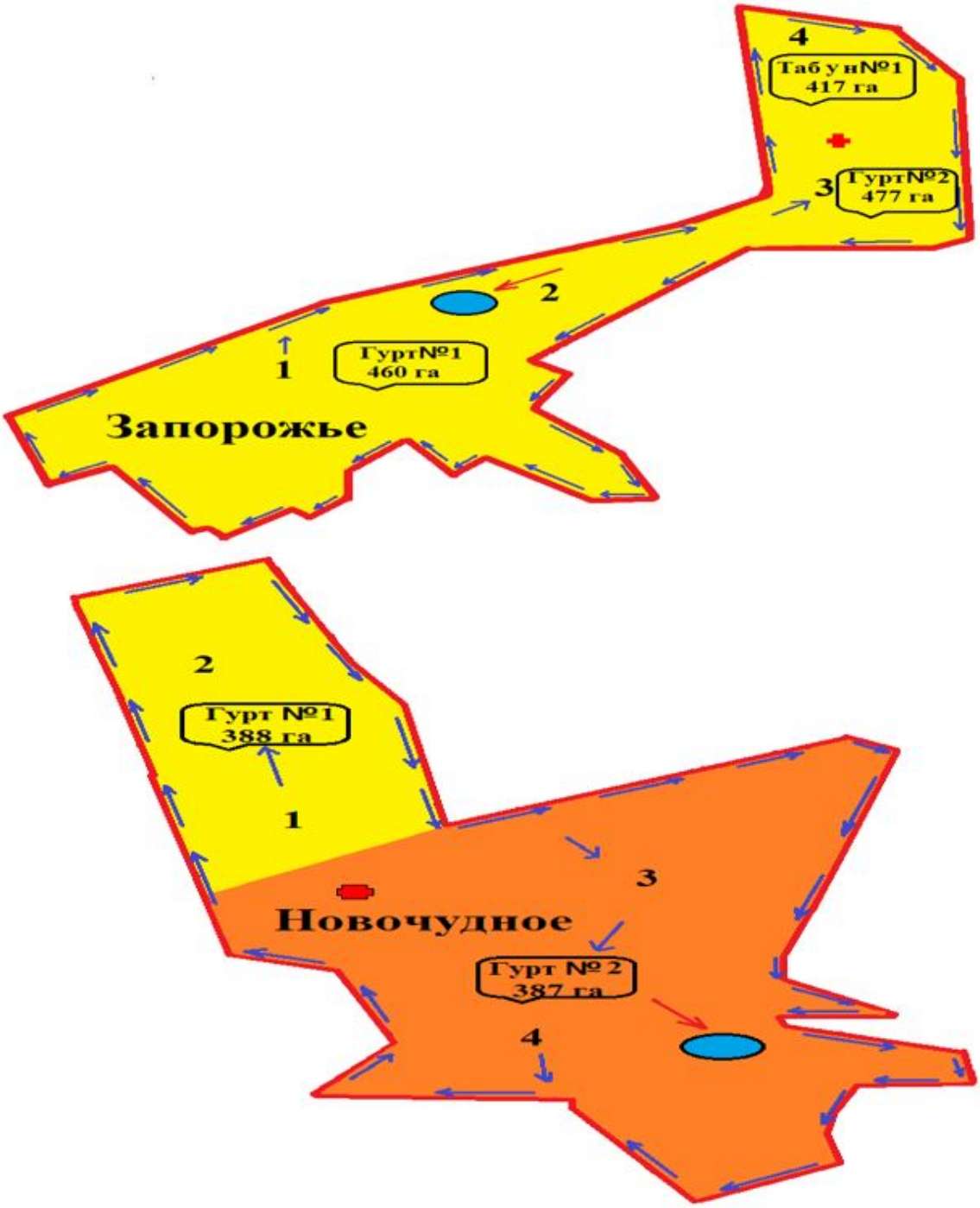

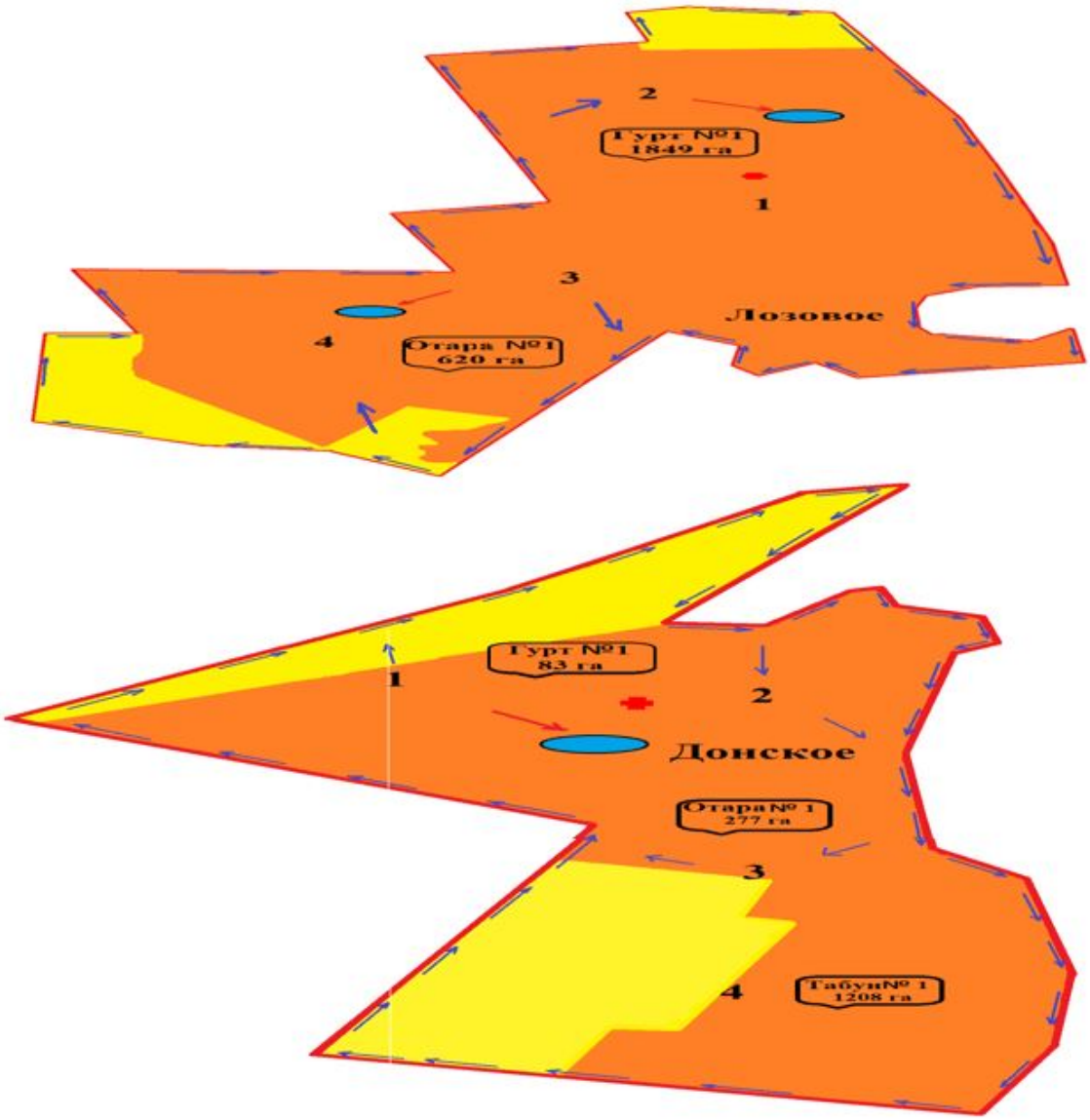

Условные обозначения:

- естественные и искусственные водоемы, места водопоя скота и другие источники;
- маршруты доступа пастбищепользователей к водоисточникам;
- сезонные маршруты выпаса и передвижения сельскохозяйственных животных;
- объект пастбищной инфраструктуры;

1, 2, 3, 4 - сезоны пастбищеоборота;

- весенне-летне-осенние сезоны выпаса сельскохозяйственных животных;
- весенне-осенние сезоны выпаса сельскохозяйственных животных.

Приложение 9
к постановлению акимата
Жаксынского района
от 5 августа 2021 года
№ а-7/144

Схема пастбищеоборотов на основании геоботанического обследования пастбищ Ишимского сельского округа Жаксынского района

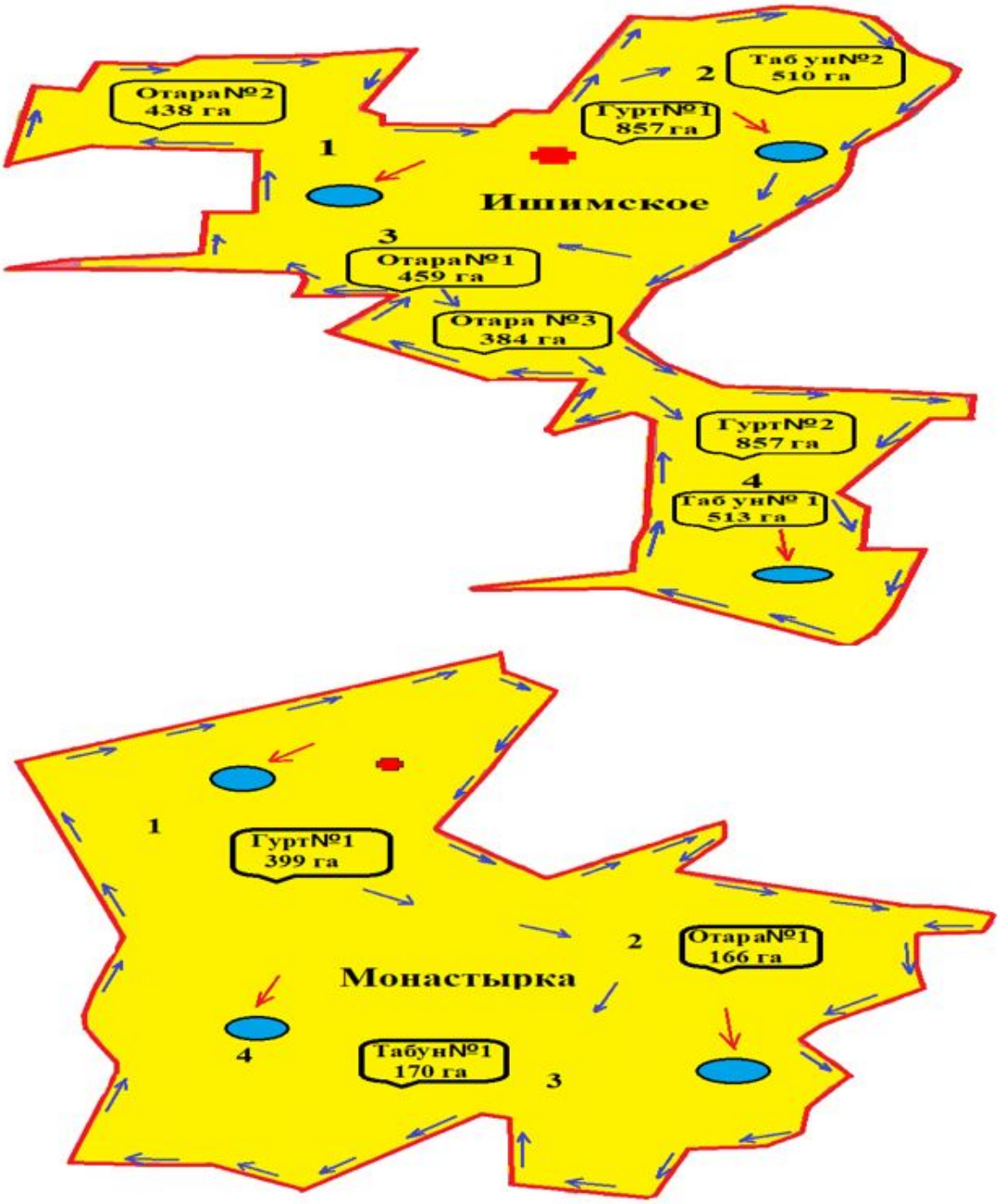

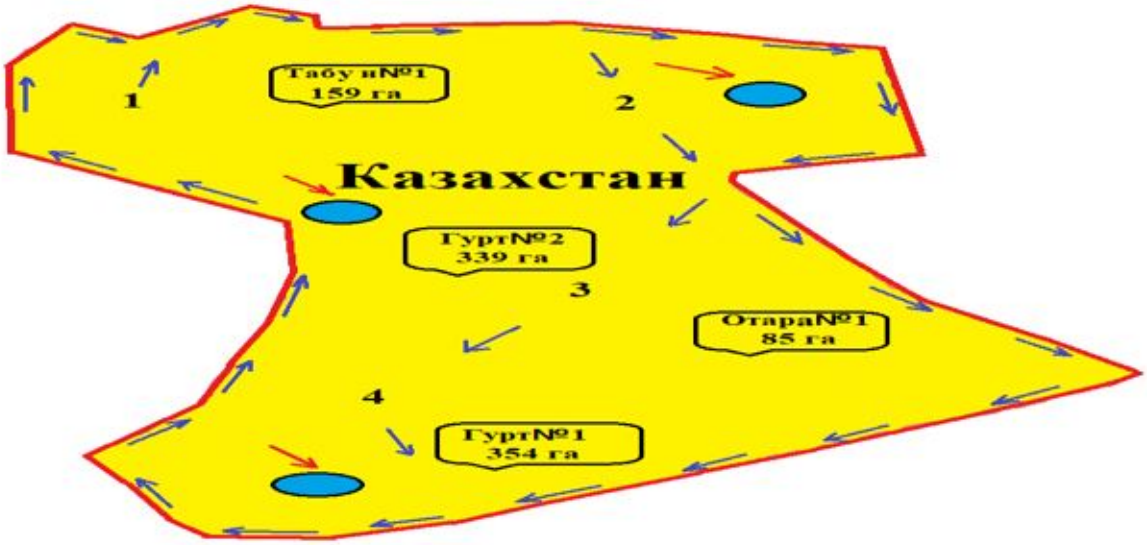

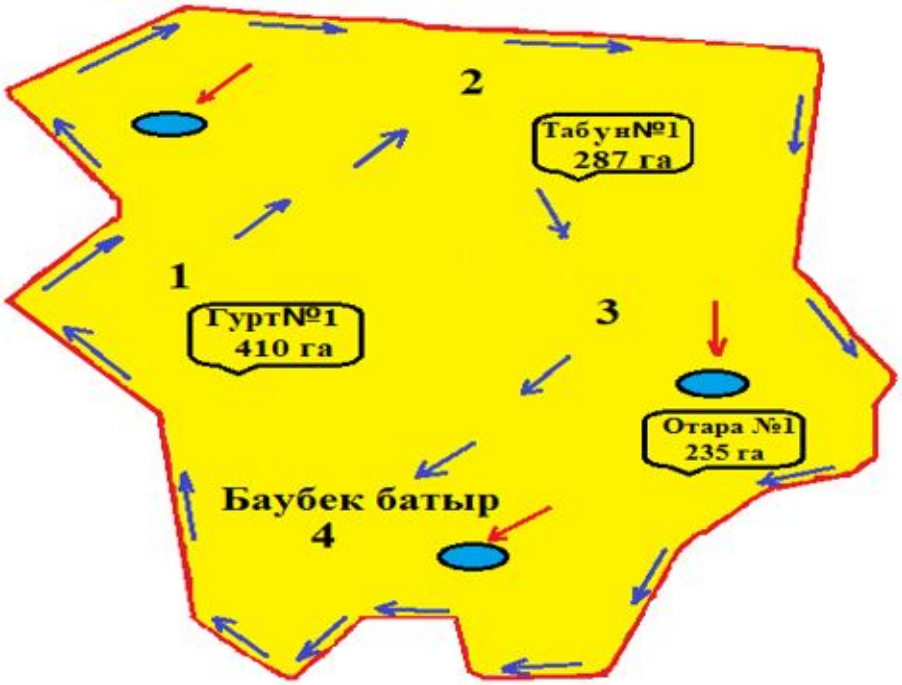

Условные обозначения:

- естественные и искусственные водоемы, места водопоя скота и другие источники;

- маршруты доступа пастбищепользователей к водоисточникам;

- сезонные маршруты выпаса и передвижения сельскохозяйственных животных;

- объект пастбищной инфраструктуры;

1, 2, 3, 4 - сезоны пастбищеоборота;

- весенне-летне-осенние сезоны выпаса сельскохозяйственных животных.

Приложение 10
к постановлению акимата

Жаксынского района
от 5 августа 2021 года
№ а-7/144

Схема пастбищеоборотов на основании геоботанического обследования пастбищ Жанакииминского сельского округа Жаксынского района

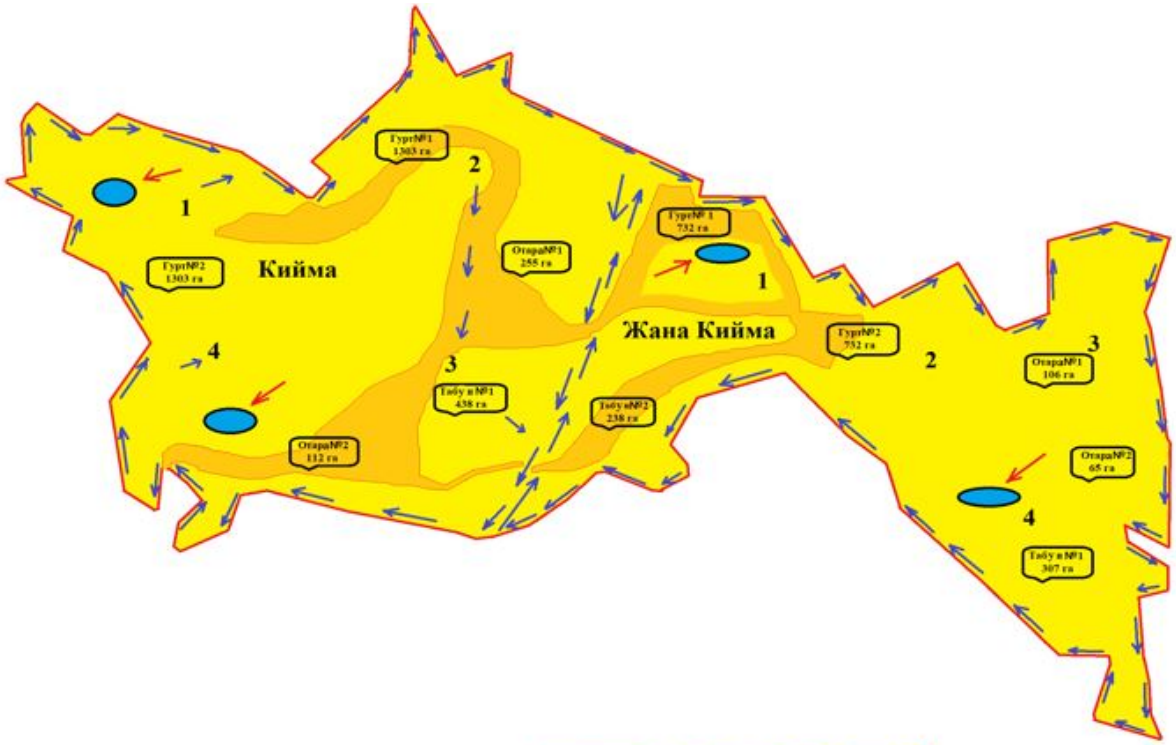

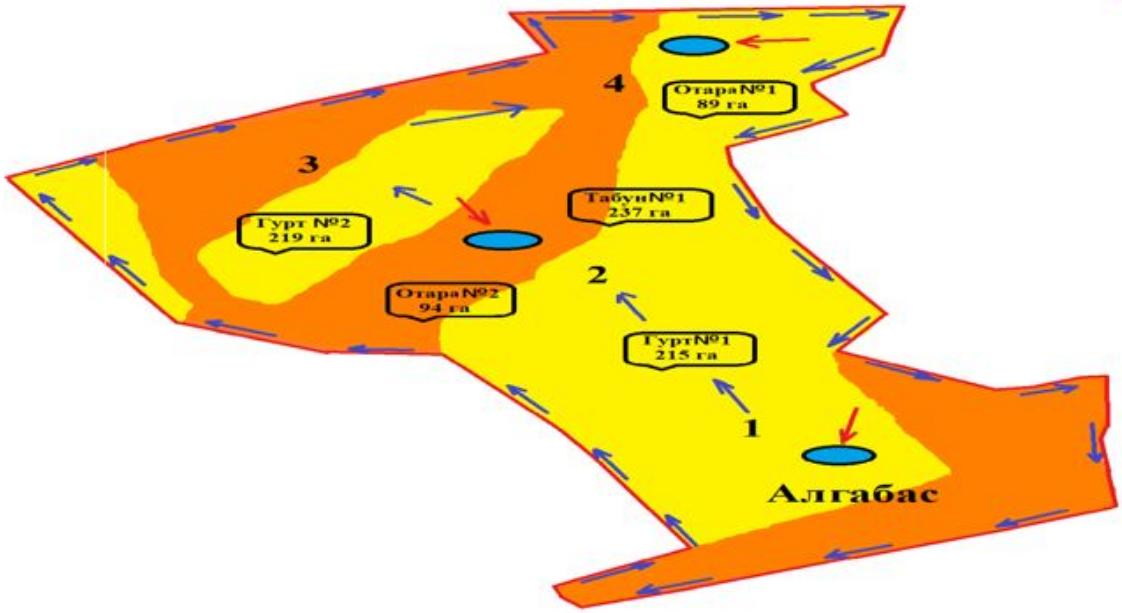

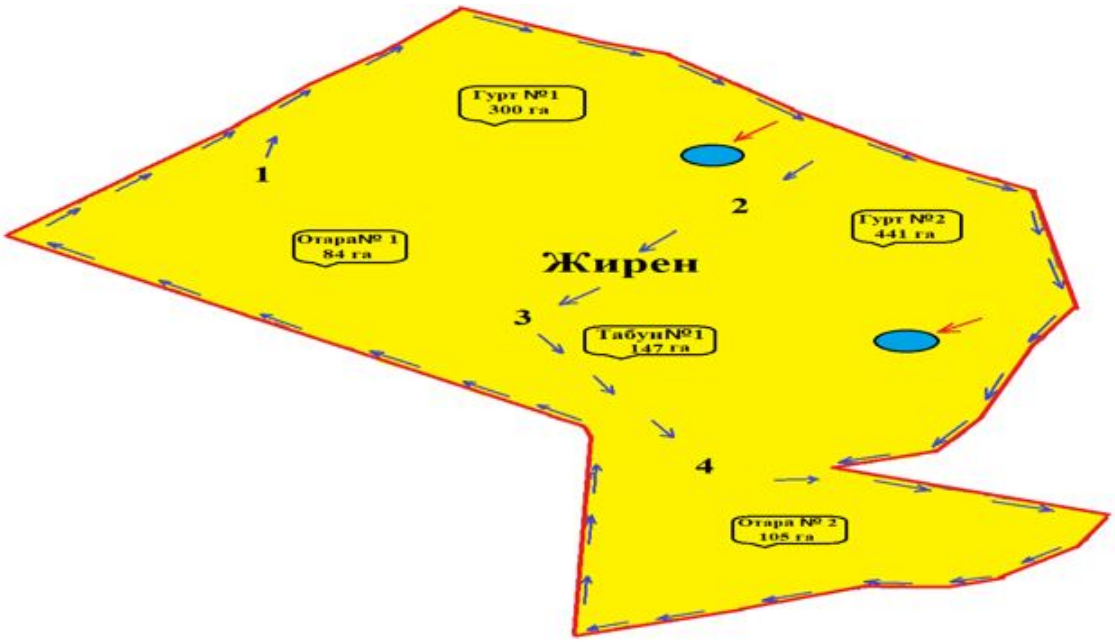
Гурт №1
300 га
1
2
Гурт №2
441 га
Отара№ 1
84 га
Жирен
3
Табун№1
147 га
4
Отара № 2
105 га

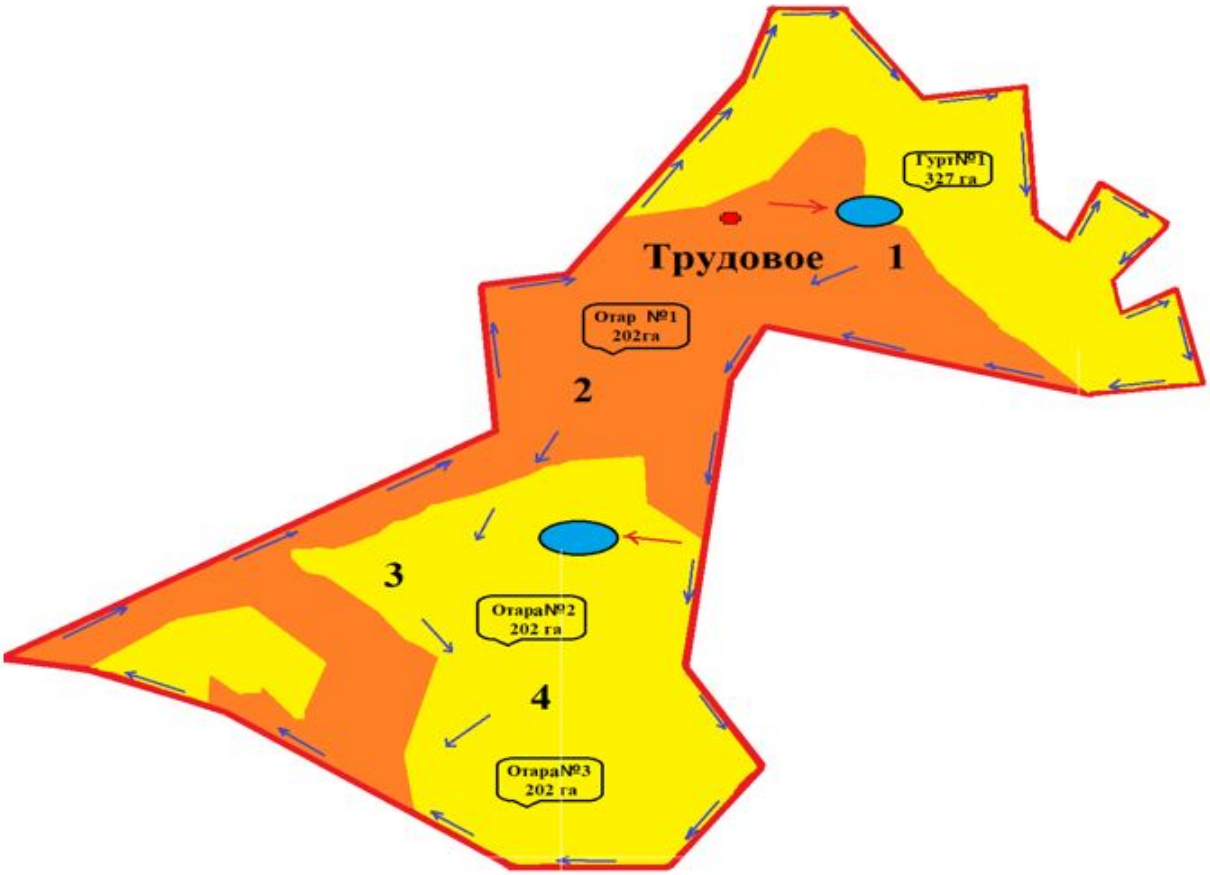
Гурт№1
327 га
Трудовое
1
Отар №1
202га
2
3
Отара№2
202 га
4
Отара№3
202 га

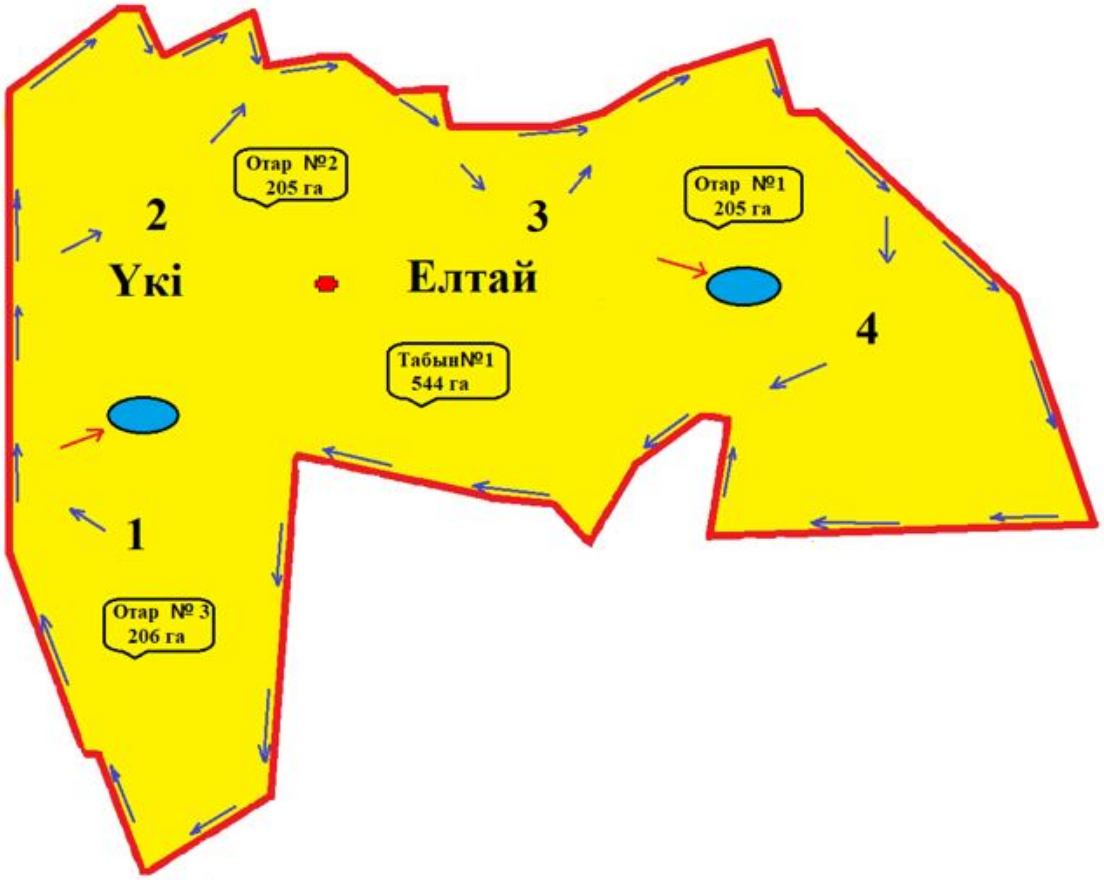

Условные обозначения:

- естественные и искусственные водоемы, места водопоя скота и другие источники;
- маршруты доступа пастбищепользователей к водоисточникам;
- сезонные маршруты выпаса и передвижения сельскохозяйственных животных;
- объект пастбищной инфраструктуры;

1, 2, 3, 4 - сезоны пастбищеоборота;

- весенне-летне-осенние сезоны выпаса сельскохозяйственных животных;
- весенне-осенние сезоны выпаса сельскохозяйственных животных;
- весенне-осенние сезоны выпаса сельскохозяйственных животных.

Приложение 11
к постановлению акимата
Жаксынского района
от 5 августа 2021 года
№ а-7/144

Схема пастбищеоборотов на основании геоботанического обследования пастбищ Беловодского сельского округа Жаксынского района

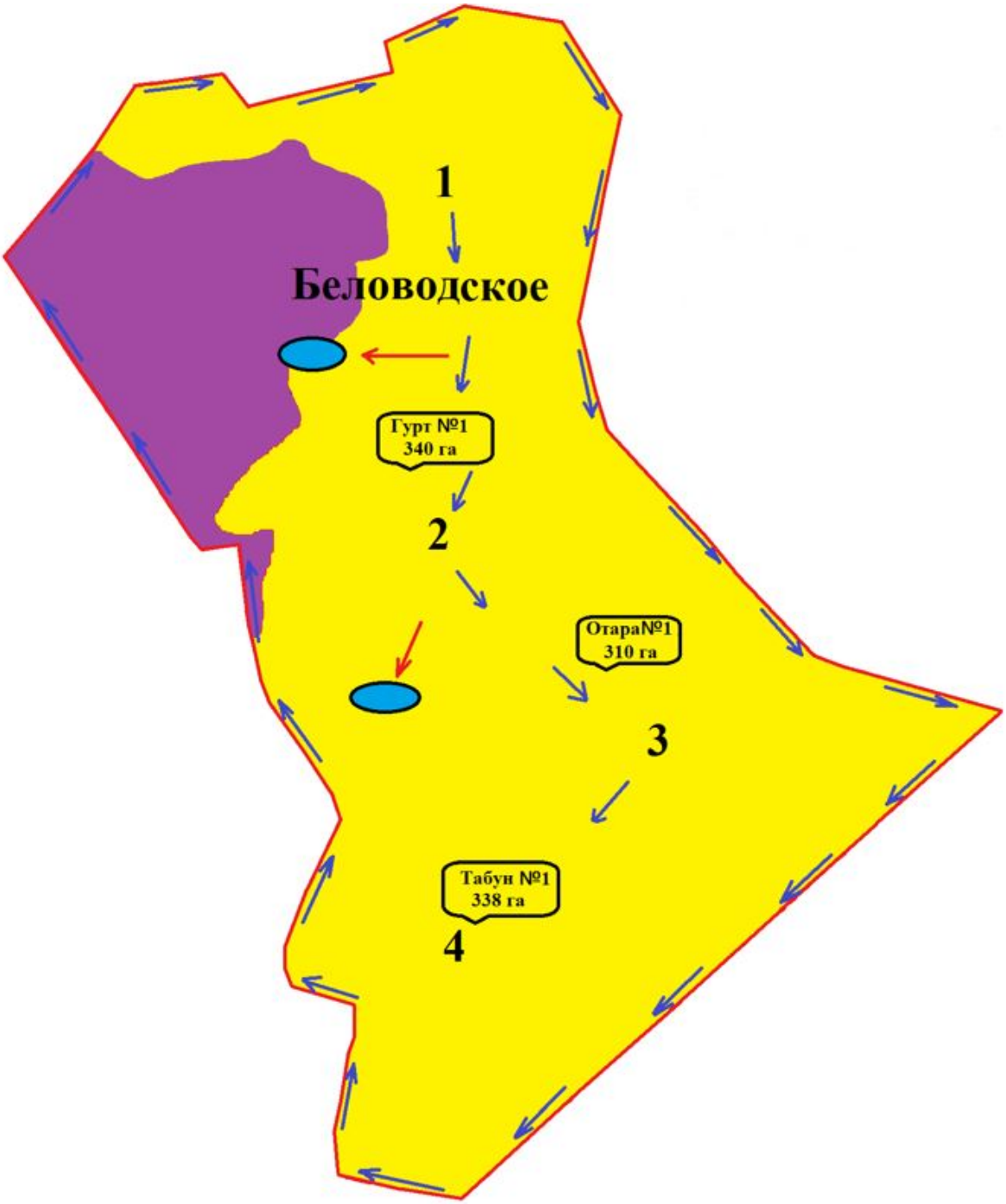
1
Беловодское
Гурт №1
340 га
2
Отара№1
310 га
3
Табун №1
338 га
4

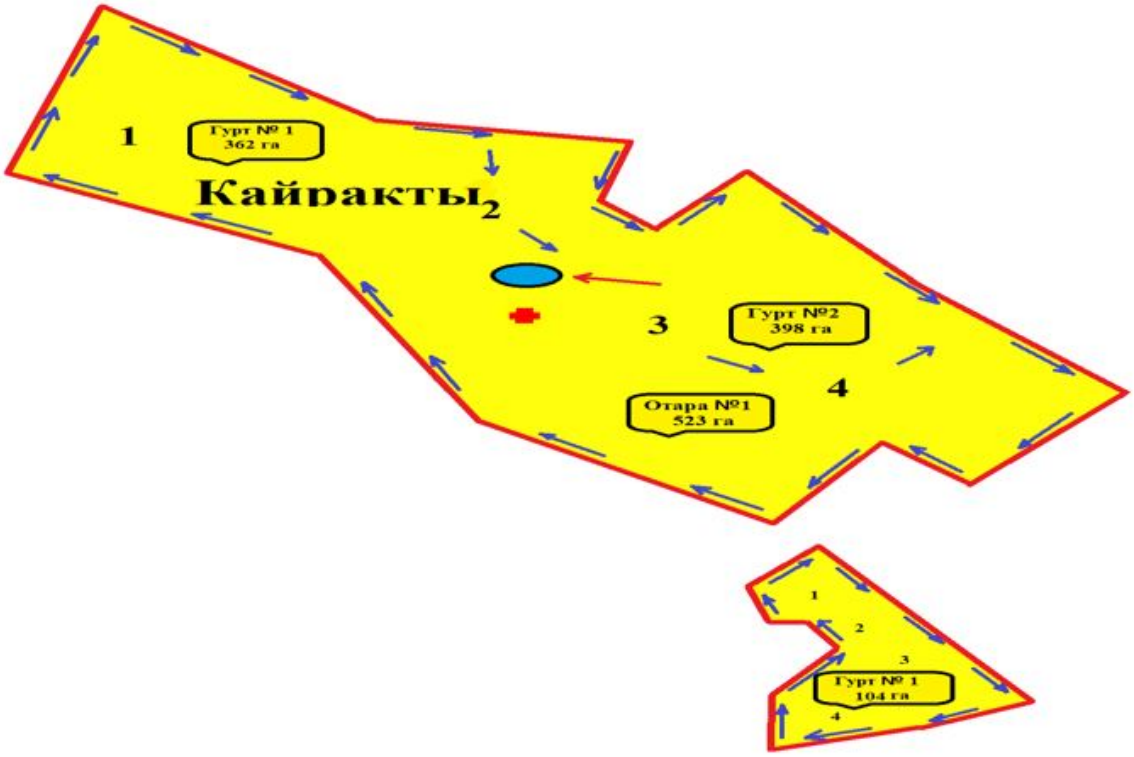

Условные обозначения:

- естественные и искусственные водоемы, места водопоя скота и другие источники;
- маршруты доступа пастбищепользователей к водоисточникам;
- сезонные маршруты выпаса и передвижения сельскохозяйственных животных;
- объект пастбищной инфраструктуры;

1, 2, 3, 4 - сезоны пастбищеоборота;

- весенне-летне-осенние сезоны выпаса сельскохозяйственных животных;
- осенние сезоны выпаса сельскохозяйственных животных.

Приложение 12
к постановлению акимата
Жаксынского района
от 5 августа 2021 года
№ а-7/144

Схема пастбищеоборотов на основании геоботанического обследования пастбищ Тарасовского сельского округа Жаксынского района

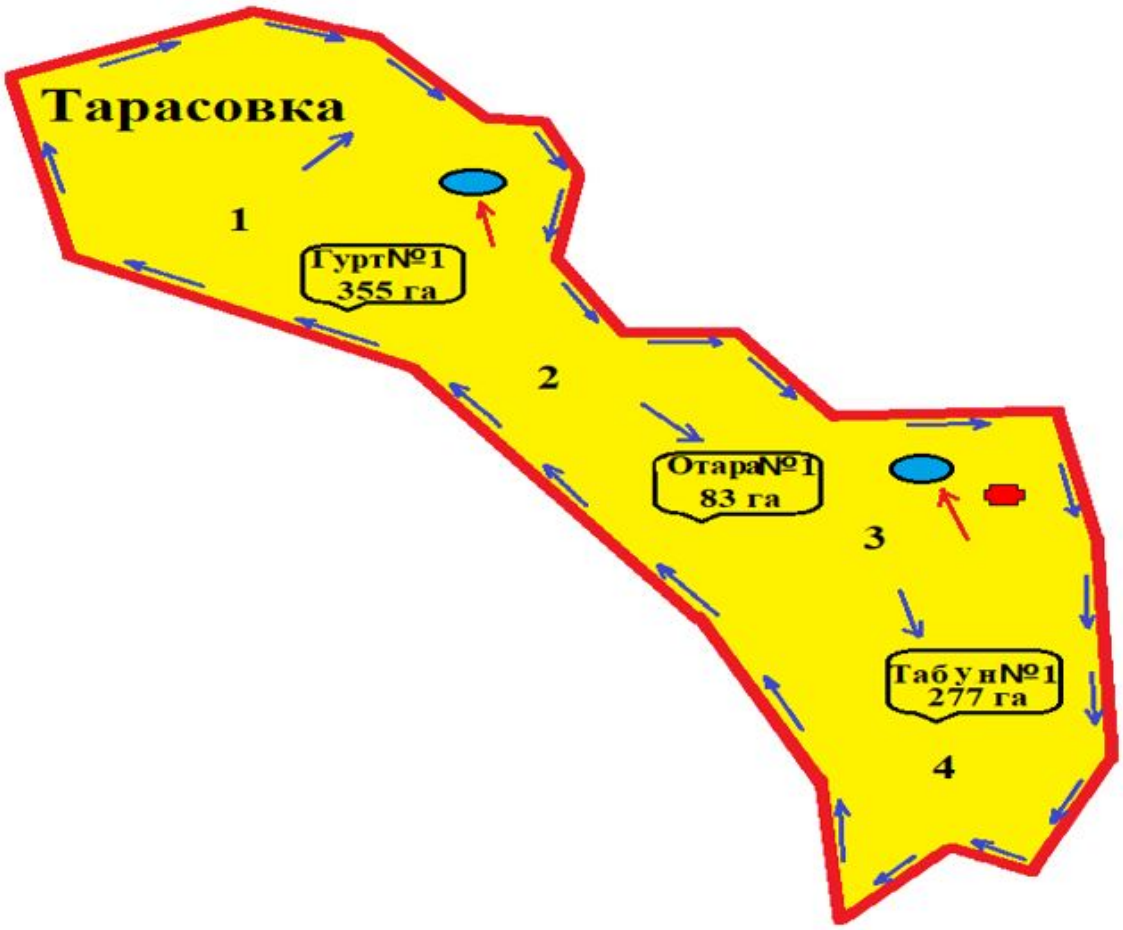

Условные обозначения:

- естественные и искусственные водоемы, места водопоя скота и другие источники;
- маршруты доступа пастбищепользователей к водоисточникам;
- сезонные маршруты выпаса и передвижения сельскохозяйственных животных;
- объект пастбищной инфраструктуры;

1, 2, 3, 4 - сезоны пастбищеоборота;

- весенне-летне-осенние сезоны выпаса сельскохозяйственных животных.

Приложение 13
к постановлению акимата
Жаксынского района
от 5 августа 2021 года
№ а-7/144

Схема пастбищеоборотов на основании геоботанического обследования пастбищ Новокиенского сельского округа Жаксынского района

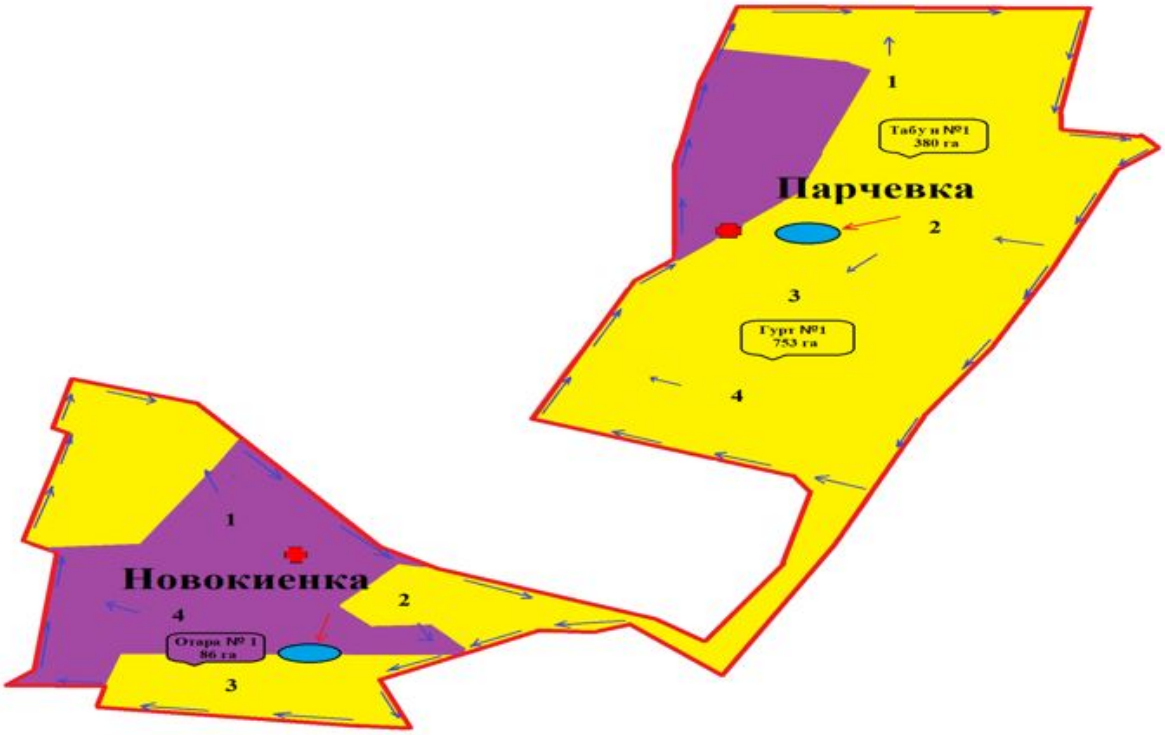

Условные обозначения:

- естественные и искусственные водоемы, места водопоя скота и другие источники;
- маршруты доступа пастбищепользователей к водоисточникам;
- сезонные маршруты выпаса и передвижения сельскохозяйственных животных;
- объект пастбищной инфраструктуры;

1, 2, 3, 4 - сезоны пастбищеоборота;

- весенне-летне-осенние сезоны выпаса сельскохозяйственных животных;
- весенне-осенние сезоны выпаса сельскохозяйственных животных.

Приложение 14
к постановлению акимата
Жаксынского района
от 5 августа 2021 года
№ а-7/144

Схема пастбищеоборотов на основании геоботанического обследования пастбищ Кызылсайского сельского округа Жаксынского района

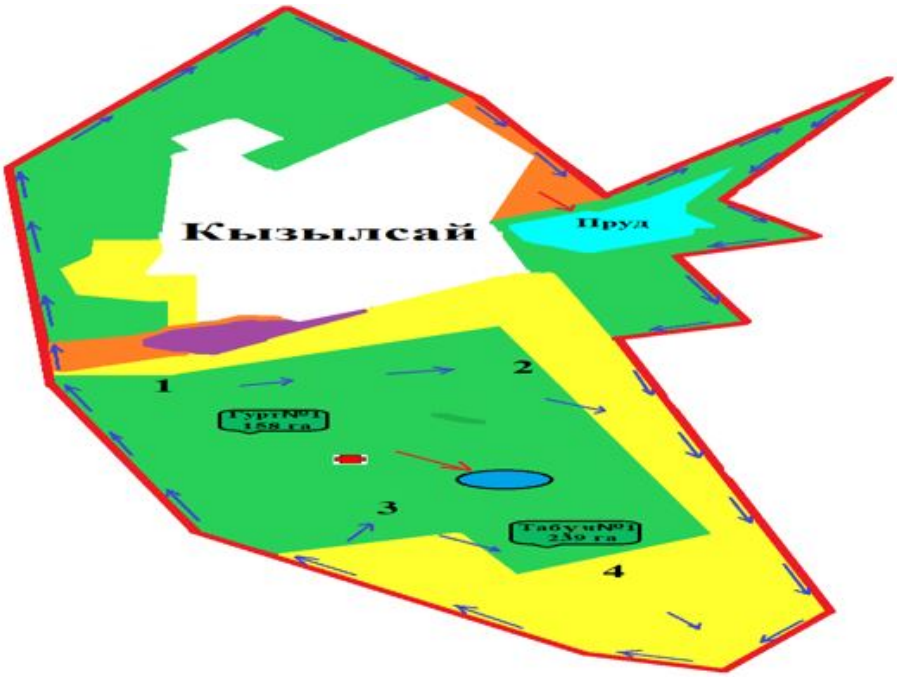
Кызылсай
Пруд
1
2
3
4
Гурт№1
158 га
Табун№1
239 га

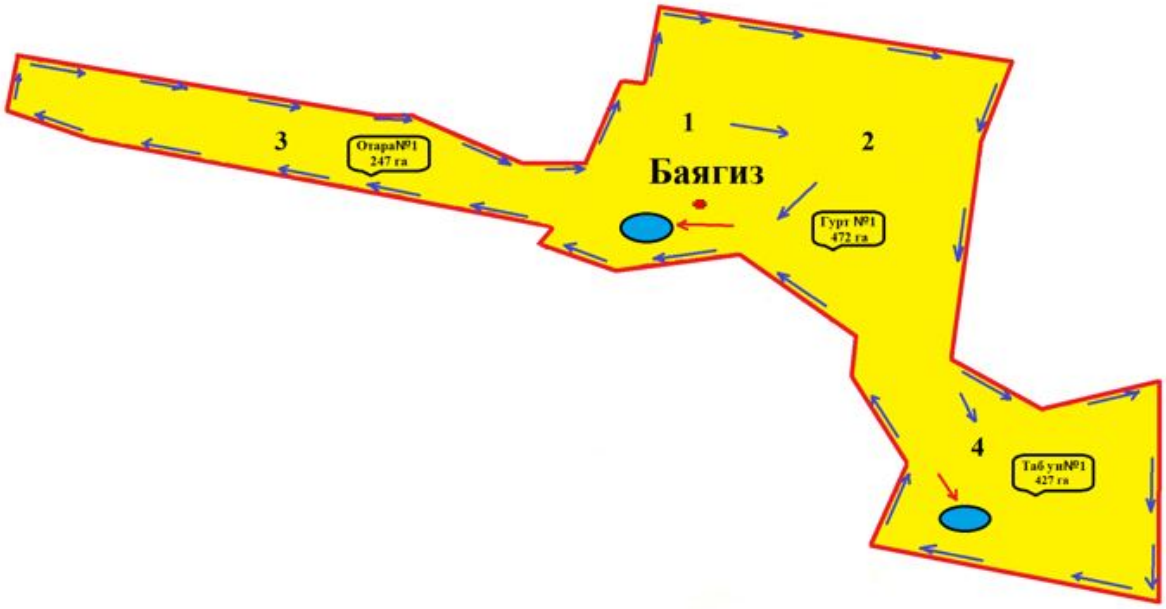
Баягиз
1
2
3
4
Отара№1
247 га
Гурт №1
472 га
Таб ун№1
427 га

Условные обозначения:

- естественные и искусственные водоемы, места водопоя скота и другие источники;
- маршруты доступа пастбищепользователей к водоисточникам;
- сезонные маршруты выпаса и передвижения сельскохозяйственных животных;
- объект пастбищной инфраструктуры;

1, 2, 3, 4 - сезоны пастбищеоборота;

- весенне-летне-осенние сезоны выпаса сельскохозяйственных животных;
- весенне-раннелетние сезоны выпаса сельскохозяйственных животных;
- весенне-осенние сезоны выпаса сельскохозяйственных животных;
- кустарники

© 2012. РГП на ПХВ «Институт законодательства и правовой информации Республики Казахстан» Министерства юстиции Республики Казахстан