

**"Жылжымайтын мүлік объектісінің кадастрлық паспортының нысандарын бекіту туралы"**

Қазақстан Республикасы Әділет министрінің 2023 жылғы 30 маусымдағы № 440 бұйрығы. Қазақстан Республикасының Әділет министрлігінде 2023 жылғы 1 шілдеде № 33000 болып тіркелді.

**ЗҚАИ-ның ескертпесі!**

**Осы бұйрық 01.07.2023 бастап қолданысқа енгізіледі**

"Жылжымайтын мүлікке құқықтарды мемлекеттік тіркеу туралы" Қазақстан Республикасының Заңы 18-1-бабының 4-2)-тармақшасын сәйкес БҰЙЫРАМЫН:

1. Қоса беріліп отырған жылжымайтын мүлік объектісінің кадастрлық паспортының нысандары:

- 1) осы бұйрыққа 1-қосымшаға сәйкес жер учаскесіне;
- 2) осы бұйрыққа 2-қосымшаға сәйкес көппәтерлі тұрғын үйлерге, кеңселерге, өнеркәсіптік, сауда объектілеріне және басқаларға;
- 3) осы бұйрыққа 3-қосымшаға сәйкес көппәтерлі тұрғын үйдегі (жатақханадағы) пәтерге (бөлмелерге);
- 4) осы бұйрыққа 4-қосымшаға сәйкес жеке үйге, саяжайларға, гараждарға;
- 5) осы бұйрыққа 5-қосымшаға сәйкес электр беру желісіне;
- 6) осы бұйрыққа 6-қосымшаға сәйкес темір жолдарға;
- 7) осы бұйрыққа 7-қосымшаға сәйкес теміржол платформасына;
- 8) осы бұйрыққа 8-қосымшаға сәйкес көпірге;
- 9) осы бұйрыққа 9-қосымшаға сәйкес туннельге;
- 10) осы бұйрыққа 10-қосымшаға сәйкес өткерме жолға;
- 11) осы бұйрыққа 11-қосымшаға сәйкес қалалық электр көлігіне;
- 12) осы бұйрыққа 12-қосымшаға сәйкес автомобиль жолдарына;
- 13) осы бұйрыққа 13-қосымшаға сәйкес жағалауларға;
- 14) осы бұйрыққа 14-қосымшаға сәйкес жасыл екпелерге;
- 15) осы бұйрыққа 15-қосымшаға сәйкес желілерге, су бұрғыштарға, коллекторларға және басқа да объектілерге;
- 16) осы бұйрыққа 16-қосымшаға сәйкес жылу трассасына;
- 17) осы бұйрыққа 17-қосымшаға сәйкес газ құбырына, мұнай құбырына;
- 18) осы бұйрыққа 18-қосымшаға сәйкес байланыс желісіне;
- 19) осы бұйрыққа 19-қосымшаға сәйкес тұрақ орнына;
- 20) осы бұйрыққа 20-қосымшаға сәйкес қоймаға бекітілсін.

2. Осы бұйрыққа 21-қосымшаға сәйкес тізбе бойынша Қазақстан Республикасы Әділет министрлігінің кейбір бұйрықтарының күші жойылды деп танылсын.

3. Қазақстан Республикасы Әділет министрлігінің Тіркеу қызметі және заң қызметтерін ұйымдастыру департаменті Қазақстан Республикасының заңнамасында белгіленген тәртіппен осы бұйрықтың мемлекеттік тіркелуін және бұйрықтың Қазақстан Республикасы Әділет министрлігінің ресми интернет-ресурсында жариялануын қамтамасыз етсін.

4. Осы бұйрықтың орындалуын бақылау жетекшілік ететін Қазақстан Республикасының Әділет вице - министріне жүктелсін.

5. Осы бұйрық 2023 жылғы 1 шілдеден бастап қолданысқа енгізіледі және ресми жариялануға тиіс.

Қазақстан Республикасы  
Әділет министрі

А. Ескараев

"КЕЛІСІЛДІ"

Қазақстан Республикасының  
Ауыл шаруашылығы министрлігі

**ЗҚАИ-ның ескертпесі!**

**1-қосымша жаңа редакцияда көзделген - ҚР Әділет министрінің 20.03.2026 № 278 (12.07.2026 бастап қолданысқа енгізіледі) бұйрығымен.**

Қазақстан Республикасы  
Әділет министрі  
2023 жылғы 30 маусымдағы  
№ 440 Бұйрыққа  
1-қосымша  
Н-1 нысан

**"Азаматтарға арналған үкімет" мемлекеттік корпорациясы" КЕ АҚ құрылымдық бөлімшесінің атауы Жылжымайтын мүлік объектісінің кадастрлық паспорты Жер учаскесіне**

1. Облысы	_____
2. Ауданы	_____
3. Қала (кенті, елді мекені)	_____
4. Қаладағы аудан	_____
5. Мекен-жайы	_____
6. Мекенжайдың тіркеу коды	_____
7. Кадастрлық нөмір	_____

8. Кадастрлық іс нөмірі

_____
_____

Паспорт

\_\_\_\_\_ жылғы " \_\_\_\_ " \_\_\_\_\_ жағдайы бойынша жасалған

Тапсырыс №

Осы құжат "Электрондық құжат және электрондық цифрлық қолтаңба туралы" 7-бабының 1 тармақшасына сәйкес қағаз жеткізгіштегі құжатпен бірдей



\*штрих-код жылжымайтын мүліктің бірыңғай мемлекеттік кадастрының ақпараттық жүйесінен алынған және "Азаматтарға арналған үкімет" мемлекеттік корпорациясы" КЕ АҚ тиісті электрондық-цифрлық қолтаңбасымен қол қойылған деректер қамтылады

### Жер учаскесі туралы жалпы мәліметтер

Кадастрлық нөмір	_____
Меншік түрі*	_____
Жер учаскесіне құқық түрі	_____
Жалға алудың аяқталу мерзімі мен күні **	_____
Жер учаскесінің алаңы, гектар/ квадрат метр ***	_____
Жердің санаты	_____
Жер учаскесінің нысаналы мақсаты****	_____
Елді мекендегі функционалдық аймақ (бар болса)*****	_____
Жер учаскесін пайдаланудағы шектеулер мен ауыртпалықтар	_____
Бөлінуі (бөлінеді/бөлінбейді)	_____
	Ескертпе: * меншік нысаны: мемлекеттік меншік, жеке меншік, кондоминиум; ** Аяқталу мерзімі мен күні уақытша жер пайдалану кезінде көрсетіледі;

\*\*\* шаршы метр елді мекендердің жері санаты үшін. Жер учаскесі ауданының үлесі бар болса қосымша көрсетіледі;  
\*\*\*\* жеке қосалқы шаруашылық жүргізу үшін берілген жағдайда жер учаскесі телімінің түрі көрсетіледі;  
\*\*\*\*\* Жергілікті атқарушы органның шешіміне сәйкес елді мекендер жерлеріндегі функционалдық аймақ.

### Жер учаскесінің жоспары\*

Ескертпе: \* Бірыңғай мемлекеттік жылжымайтын мүлік кадастрының ақпараттық жүйесінің Жария кадастрлық картасында көрсетілген координаттар жүйесіндегі сызықтардың өлшемдері.

Масштабы 1: \_\_\_\_\_

### Шартты белгілер:



тіркелген жер учаскесі



жобаланатын жер учаскесі



іргелес жер учаскесі

Осы құжат "Электрондық құжат және электрондық цифрлық қолтаңба туралы" 7-бабының 1 тармақшасына сәйкес қағаз жеткізгіштегі құжатпен бірдей



\*штрих-код жылжымайтын мүліктің бірыңғай мемлекеттік кадастрының ақпараттық жүйесінен алынған және "Азаматтарға арналған үкімет" мемлекеттік корпорациясы" КЕ АҚ тиісті электрондық-цифрлық қолтаңбасымен қол қойылған деректер қамтылады

### Сызықтардың өлшемін шығару

Бұрылысты нүктелердің №	Сызықтардың өлшемі

Жылжымайтын мүліктің бірыңғай мемлекеттік кадастры ақпараттық жүйесінің Жария кадастрлық картасында көрсетілген координаттар жүйесіндегі сызықтарың өлшемдері

Бірыңғай мемлекеттік координаттар жүйесіндегі сызықтардың өлшемдері

### Шектес жер учаскелердің кадастрлық нөмірлері (жер санаттары)\*

Бастап	Дейін	Сипаттамасы
А-дан	Б-ға дейін	

### Жоспар шекарасындағы бөгде жер учаскелері

Жоспардағы №	Жоспар шегіндегі бөтен жер учаскелерінің кадастрлық нөмірлері	Ауданы, гектар/квадрат метр**
--------------	---	-------------------------------

Ескертпе: \*Шектесулердің сипаттамасы жер учаскесіне сәйкестендіру құжатын дайындау сәтіне жарамды.

\*\* шаршы метр елді мекендердің жері санаты үшін

Осы құжат "Электрондық құжат және электрондық цифрлық қолтаңба туралы" 7-бабының 1 тармақшасына сәйкес қағаз жеткізгіштегі құжатпен бірдей



\*штрих-код жылжымайтын мүліктің бірыңғай мемлекеттік кадастрының ақпараттық жүйесінен алынған және "Азаматтарға арналған үкімет" мемлекеттік корпорациясы" КЕ АҚ тиісті электрондық-цифрлық қолтаңбасымен қол қойылған деректер қамтылады

**ЗҚАИ-ның ескертпесі!**

**2-қосымша жаңа редакцияда көзделген - ҚР Әділет министрінің 20.03.2026 № 278 (12.07.2026 бастап қолданысқа енгізіледі) бұйрығымен.**

Қазақстан Республикасы  
Әділет министрлігінің  
2023 жылғы 30 маусымдағы  
№ 440 бұйрығына  
2 қосымша  
Н-2 нысан

"Азаматтарға арналған үкімет" мемлекеттік корпорациясы" КЕ АҚ құрылымдық бөлімшесінің атауы

**Жылжымайтын мүлік объектісінің кадастрлық паспорты**

Ескерту. 2-қосымша жаңа редакцияда - ҚР Әділет министрінің 20.08.2024 № 707 (алғашқы ресми жарияланған күнінен кейін күнтізбелік он күн өткен соң қолданысқа енгізіледі) бұйрығымен.

1. Облысы	_____
2. Ауданы	_____
3. Қала (кенті, елді мекені)	_____
4. Қаладағы аудан	_____
5. Мекен-жайы	_____
6. Мекенжайдың тіркеу коды	_____
7. Кадастрлық нөмір	_____
8. Кадастрлық іс нөмірі	_____

Паспорт

\_\_\_\_\_ жылғы " \_\_\_\_ " \_\_\_\_\_ жағдайы бойынша жасалған

Тапсырыс №

Осы құжат "Электрондық құжат және электрондық цифрлық қолтаңба туралы" 7-бабының 1 тармақшасына сәйкес қағаз жеткізгіштегі құжатпен бірдей



\*штрих-код жылжымайтын мүліктің бірыңғай мемлекеттік кадастрының ақпараттық жүйесінен алынған және "Азаматтарға арналған үкімет" мемлекеттік корпорациясы" КЕ АҚ тиісті электрондық-цифрлық қолтаңбасымен қол қойылған деректер қамтылады

Жер учаскесі туралы жалпы мәліметтер

Кадастрлық нөмір	_____
Меншік түрі*	_____
Жер учаскесіне құқық түрі	_____
Жалға алудың аяқталу мерзімі мен күні **	_____
Жер учаскесінің алаңы, гектар/ квадрат метр ***	_____
Жердің санаты	_____
Жер учаскесінің нысаналы мақсаты****	_____

Елді мекендегі функционалдық аймақ (бар болса)** ***	_____
Жер учаскесін пайдаланудағы шектеулер мен ауыртпалықтар	_____
Бөлінуі (бөлінеді/бөлінбейді)	_____
	<p>Ескертпе:</p> <p>* меншік нысаны: мемлекеттік меншік, жеке меншік, кондоминиум;</p> <p>** Аяқталу мерзімі мен күні уақытша жер пайдалану кезінде көрсетіледі;</p> <p>*** шаршы метр елді мекендердің жері санаты үшін . Жер учаскесі ауданының үлесі бар болса қосымша көрсетіледі;</p> <p>**** жеке қосалқы шаруашылық жүргізу үшін берілген жағдайда жер учаскесі телімінің түрі көрсетіледі;</p> <p>***** Жергілікті атқарушы органның шешіміне сәйкес елді мекендер жерлеріндегі функционалдық аймақ.</p>

### Жер учаскесінің жоспары\*

Ескертпе: \* Бірыңғай мемлекеттік жылжымайтын мүлік кадастрының ақпараттық жүйесінің Жария кадастрлық картасында көрсетілген координаттар жүйесіндегі сызықтардың өлшемдері.

Масштабы 1: \_\_\_\_\_

Шартты белгілер:



тіркелген жер учаскесі



жобаланатын жер учаскесі



іргелес жер учаскесі

Осы құжат "Электрондық құжат және электрондық цифрлық қолтаңба туралы" 7-бабының 1 тармақшасына сәйкес қағаз жеткізгіштегі құжатпен бірдей



\*штрих-код жылжымайтын мүліктің бірыңғай мемлекеттік кадастрының ақпараттық жүйесінен алынған және "Азаматтарға арналған үкімет" мемлекеттік корпорациясы" КЕ АҚ тиісті электрондық-цифрлық қолтаңбасымен қол қойылған деректер қамтылады

**Сызықтардың өлшемін шығару**

Бұрылысты нүктелердің №	Сызықтардың өлшемі
Жылжымайтын мүліктің бірыңғай мемлекеттік кадастры ақпараттық жүйесінің Жария кадастрлық картасында көрсетілген координаттар жүйесіндегі сызықтардың өлшемдері	
Бірыңғай мемлекеттік координаттар жүйесіндегі сызықтардың өлшемдері	

**Шектес жер учаскелердің кадастрлық нөмірлері (жер санаттары)\***

Бастап	Дейін	Сипаттамасы
А-дан	Б-ға дейін	

**Жоспар шекарасындағы бөгде жер учаскелері**

Жоспардағы №	Жоспар шегіндегі бөтен жер учаскелерінің кадастрлық нөмірлері	Ауданы, гектар/квадрат метр**

Ескертпе: \*Шектесулердің сипаттамасы жер учаскесіне сәйкестендіру құжатын дайындау сәтіне жарамды.

\*\* шаршы метр елді мекендердің жері санаты үшін

Осы құжат "Электрондық құжат және электрондық цифрлық қолтаңба туралы" 7-бабының 1 тармақшасына сәйкес қағаз жеткізгіштегі құжатпен бірдей



\*штрих-код жылжымайтын мүліктің бірыңғай мемлекеттік кадастрының ақпараттық жүйесінен алынған және "Азаматтарға арналған үкімет" мемлекеттік корпорациясы" КЕ АҚ тиісті электрондық-цифрлық қолтаңбасымен қол қойылған деректер қамтылады

Ғимараттар, құрылыстар, құрылысжайлар туралы жалпы мәліметтер \_\_\_\_\_ (көппәтерлі тұрғын үйлер, офистар, өндірістік, сауда объектілері және тағы басқалары)

1. Сериясы, жобаның түрі	<input type="text"/>	9. Пәтер саны	<input type="text"/>



Мансардаларда	жертөлелерде	төменгі қабаттарда	Барактарда	1- бөлмелі	2- бөлмелі	3- бөлмелі	4- бөлмелі	5- бөлмелі
---------------	--------------	--------------------	------------	------------	------------	------------	------------	------------

### Тұрғын емес үй-жайлар

Ауданы	Тұрғын емес үй-жайлардағы тұрғын ауданы	Сауда-саттық	Өнеркәсіптік-өндірістік ғимараттар мен құрылыстар	Қоймалық	Тұрмыстық қызмет көрсету	Гараждар	Ғылыми, банктік, қоғамдық басқару ұйымдары және мекемелері т.б.
1	2	3	4	5	6	7	8
Негізгі							
Қосалқы							

### кестенің жалғасы

Қоғамдық тамақтандыру	Білім мекемелері	Көлік ғимараттары мен құрылыстары	Емдеуге арналған денсаулық сақтаулар	Денсаулық Шынықтыру және спорт	Мәдениет және өнер мекемелері	Инженерлік желілер құрылыстары	Басқалар	Барлығы
9	10	11	12	13	14	15	16	17

Осы құжат "Электрондық құжат және электрондық цифрлық қолтаңба туралы" 7-бабының 1 тармақшасына сәйкес қағаз жеткізгіштегі құжатпен бірдей



\*штрих-код жылжымайтын мүліктің бірыңғай мемлекеттік кадастрының ақпараттық жүйесінен алынған және "Азаматтарға арналған үкімет" мемлекеттік корпорациясы" КЕ АҚ тиісті электрондық-цифрлық қолтаңбасымен қол қойылған деректер қамтылады

Конструктивтік элементтердің және инженерлік құрал-жабдықтардың техникалық сипаттамасы

N	Конструктивтік элементтердің атауы	Конструктивтік элементтердің сипаттамасы (материалы, әрленуі және т.б.)	Техникалық жағдайы (отыруы, шіруі, жарылуы және т.б.)	Тозу, %	Ағымдағы өзгерістер
1	2	3	4	5	6
1	Іргетасы				

2	а) ішкі және сыртқы тұрақты қабырғалары				
	б) ара қабырға				
3	Аража- бын	шатырлық			
		қабатаралық			
4	Төбе				
5	Еден	1-ші қабаттың			
		келесі қабат- тардың			
6	Ойық- тар	терезелер			
		есіктер			
7	Әрлеу жұмыс-тары	ішкі			
		сыртқы			
8	Ыстық сумен қамтамастандырылған				
9	Су құбыры				
10	Канализация				
11	Электрмен жарықтандыру				
12	Жылу	пешті			
13		газ пешті			
14		ЖЭО-нан			
15		АГВ-дан			
16		жеке жылу	газбен		
17		қондырғыларынан	қатты отын-мен		
18		аудан- дық	газбен		
19		қазан- дығынан	қатты отын-мен		
20	Басқа жұмыстар				

Техникалық паспортқа қоса берілетін құжаттардың тізбесі:

1. Қабаттық жоспарлар \_\_\_\_\_

2. Қабаттық жоспарларға экспликация \_\_\_\_\_

3. \_\_\_\_\_

Ерекше белгілері: \_\_\_\_\_

Осы құжат "Электрондық құжат және электрондық цифрлық қолтаңба туралы" 7-бабының 1 тармақшасына сәйкес қағаз жеткізгіштегі құжатпен бірдей



\*штрих-код жылжымайтын мүліктің бірыңғай мемлекеттік кадастрының ақпараттық жүйесінен алынған және "Азаматтарға арналған үкімет" мемлекеттік

корпорациясы" КЕ АҚ тиісті электрондық-цифрлық қолтаңбасымен қол қойылған деректер қамтылады

### ЖЕР УЧАСКЕСІНІҢ ЭКСПЛИКАЦИЯСЫ, М 2

Жер кесіп беру құжаттары бойынша	Нақты қолданылған бойынша	Құрылысы бар алаң			асфальттік жабын	басқадай жақбындар
		барлығы	негізгі құрылымдар	берік құрылымдар мен ғимараттар		
1	2	3	4	5	6	7

#### кестенің жалғасы

Салынбаған алаң						
топырақ	жабдықталған алаңдар				барлығы	соның ішінде ағаш отырғызылған газон
	барлығы	спорттық	балалар	шаруашылық		
8	9	10	11	12	13	14

#### кестенің жалғасы

Жеміс бағы	гүл егілген газон	бау-бақша	басқалары
15	16	17	18

Негізгі және қызметтік құрылымдардың, суық жапсаржай, жертөле, аулалық ғимараттар, жабындардың қолдану орны мен сипаттамасы

Жоспар дағы литер	Қолдану орны	Ауданы, м 2	Көлемі, м 3	Тозу, %	Конструктивтік элементтердің сипаттамасы					
					іргетас	Қабырға және ара қабырғалар	аражабын	шатыр	еден	ойықтар
1	2	3	4	5	6	7	8	9	10	11

#### кестенің жалғасы

Конструктивтік элементтердің сипаттамасы					
іргетас	қабырға және ара қабырғалар	аражабын	шатыр	еден	ойықтар
6	7	8	9	10	11

Осы құжат "Электрондық құжат және электрондық цифрлық қолтаңба туралы" 7-бабының 1 тармақшасына сәйкес қағаз жеткізгіштегі құжатпен бірдей



\*штрих-код жылжымайтын мүліктің бірыңғай мемлекеттік кадастрының ақпараттық жүйесінен алынған және "Азаматтарға арналған үкімет" мемлекеттік корпорациясы" КЕ АҚ тиісті электрондық-цифрлық қолтаңбасымен қол қойылған деректер қамтылады

**Жылжымайтын мүлік объектісінің жоспарына экспликациясы**

Жазылған күні	Жоспар бойынша литер	Қабат	Үй-жайлардың, бөлмелердің нөмірі	Үй-жайлардың, бөлмелердің нөмірі	Үй-жайлардың, пәтерлердің бөліктерінің мақсаты	Ішкі өлшем бойынша ауданы (ш.м), оның ішінде			
						Жалпы	Пайдалы	Тұрғын	Тұрғын емес
1	2	3	4	5	6	7	8	9	10

**кестенің жалғасы**

Жеке пәтерлерде	Жатақханаларда	Қонақ үйлерде	Сауда-саттық	Өндірістік өнеркәсіптік ғимараттар мен құрылыстар	Қоймалық	Білім беру мекемелері	Халыққа тұрмыстық қызмет көрсету кәсіпорындары	Басқарма, ғылыми, банкілік, қоғамдық ұйымдар мен мекемелер және т.б.
11	12	13	14	15	16	17	18	19

**кестенің жалғасы**

Қоғамдық тамақтану кәсіпорындары	Денсаулық сақтау, емдеу мекемелері	Физкультур а-спорттық	Мәдениет және өнер мекемелері	Көліктік құрылыстар мен ғимараттар	Инженерлік желілер мекемелері	Гараждар	Басқалар
20	21	22	23	24	25	26	27

Осы құжат "Электрондық құжат және электрондық цифрлық қолтаңба туралы" 7-бабының 1 тармақшасына сәйкес қағаз жеткізгіштегі құжатпен бірдей



\*штрих-код жылжымайтын мүліктің бірыңғай мемлекеттік кадастрының ақпараттық жүйесінен алынған және "Азаматтарға арналған үкімет" мемлекеттік корпорациясы" КЕ АҚ тиісті электрондық-цифрлық қолтаңбасымен қол қойылған деректер қамтылады



**ЗҚАИ-ның ескертпесі!**

**4-қосымша жаңа редакцияда көзделген - ҚР Әділет министрінің 20.03.2026 № 278 (12.07.2026 бастап қолданысқа енгізіледі) бұйрығымен.**

Бұйрыққа  
4-қосымша

Н-4 нысан

**"Азаматтарға арналған үкімет" мемлекеттік корпорациясы" КЕ АҚ құрылымдық бөлімшесінің атауы Жылжымайтын мүлік объектісінің кадастрлық паспорты**


1. Облысы	_____
2. Ауданы	_____
3. Қала (кенті, елді мекені)	_____
4. Қаладағы аудан	_____
5. Мекен-жайы	_____
6. Мекенжайдың тіркеу коды	_____
7. Кадастрлық нөмір	_____
8. Кадастрлық іс нөмірі	_____

**Паспорт**

\_\_\_\_\_ жылғы " \_\_\_\_ " \_\_\_\_\_ жағдайы бойынша жасалған

**Тапсырыс №**

Осы құжат "Электрондық құжат және электрондық цифрлық қолтаңба туралы" 7-бабының 1 тармақшасына сәйкес қағаз жеткізгіштегі құжатпен бірдей



\*штрих-код жылжымайтын мүліктің бірыңғай мемлекеттік кадастрының ақпараттық жүйесінен алынған және "Азаматтарға арналған үкімет" мемлекеттік корпорациясы" КЕ АҚ тиісті электрондық-цифрлық қолтаңбасымен қол қойылған деректер қамтылады

**Жер учаскесі туралы жалпы мәліметтер**

_____	_____
-------	-------





жобаланатын жер учаскесі



іргелес жер учаскесі

Осы құжат "Электрондық құжат және электрондық цифрлық қолтаңба туралы" 7-бабының 1 тармақшасына сәйкес қағаз жеткізгіштегі құжатпен бірдей



\*штрих-код жылжымайтын мүліктің бірыңғай мемлекеттік кадастрының ақпараттық жүйесінен алынған және "Азаматтарға арналған үкімет" мемлекеттік корпорациясы" КЕ АҚ тиісті электрондық-цифрлық қолтаңбасымен қол қойылған деректер қамтылады

### Сызықтардың өлшемін шығару

Бұрылысты нүктелердің №	Сызықтардың өлшемі
Жылжымайтын мүліктің бірыңғай мемлекеттік кадастры ақпараттық жүйесінің Жария кадастрлық картасында көрсетілген координаттар жүйесіндегі сызықтарың өлшемдері	
Бірыңғай мемлекеттік координаттар жүйесіндегі сызықтардың өлшемдері	

### Шектес жер учаскелердің кадастрлық нөмірлері (жер санаттары)\*

Бастап	Дейін	Сипаттамасы
А-дан	Б-ға дейін	

### Жоспар шекарасындағы бөгде жер учаскелері

Жоспардағы №	Жоспар шегіндегі бөтен жер учаскелерінің кадастрлық нөмірлері	Ауданы, гектар/квадрат метр**

Ескертпе: \*Шектесулердің сипаттамасы жер учаскесіне сәйкестендіру құжатын дайындау сәтіне жарамды.

\*\* шаршы метр елді мекендердің жері санаты үшін

Осы құжат "Электрондық құжат және электрондық цифрлық қолтаңба туралы" 7-бабының 1 тармақшасына сәйкес қағаз жеткізгіштегі құжатпен бірдей



\*штрих-код жылжымайтын мүліктің бірыңғай мемлекеттік кадастрының ақпараттық жүйесінен алынған және "Азаматтарға арналған үкімет" мемлекеттік корпорациясы" КЕ АҚ тиісті электрондық-цифрлық қолтаңбасымен қол қойылған деректер қамтылады

**Ғимараттар, құрылыстар, құрылысжайлар туралы жалпы мәліметтер \_\_\_\_\_  
\_\_\_\_\_ (жеке меншік үй, саяжайлар, көлікжайлар) Жер учаскесінің жоспары**

Масштабы \_\_\_\_\_

Өз бетінше салған құрылыстар:

### Жер учаскесінің экспликациясы

Барлығы		Соның ішінде					
күжат бойынша	нақты	салын-ған	аула жабыны			әсемдік бағы	бақша
			трогуар- лар	жиегі	топырағы		
1	2	3	4	5	6	7	8

Осы құжат "Электрондық құжат және электрондық цифрлық қолтаңба туралы" 7-бабының 1 тармақшасына сәйкес қағаз жеткізгіштегі құжатпен бірдей



\*штрих-код жылжымайтын мүліктің бірыңғай мемлекеттік кадастрының ақпараттық жүйесінен алынған және "Азаматтарға арналған үкімет" мемлекеттік корпорациясы" КЕ АҚ тиісті электрондық-цифрлық қолтаңбасымен қол қойылған деректер қамтылады


### Құрылыс жоспары

Масштаб \_\_\_\_\_

### Үй-жайдың экспликациясы

№ р/с	Үй-жайдың атауы	Жалпы ауданы	Соның ішінде		№ р/с	Үй-жайдың атауы	Жалпы ауданы	Соның ішінде	
			тұрғын	тұрғын емес				тұрғын	тұрғын емес

Осы құжат "Электрондық құжат және электрондық цифрлық қолтаңба туралы" 7-бабының 1 тармақшасына сәйкес қағаз жеткізгіштегі құжатпен бірдей



\*штрих-код жылжымайтын мүліктің бірыңғай мемлекеттік кадастрының ақпараттық жүйесінен алынған және "Азаматтарға арналған үкімет" мемлекеттік корпорациясы" КЕ АҚ тиісті электрондық-цифрлық қолтаңбасымен қол қойылған деректер қамтылады

### Ғимараттар мен құрылыстардың техникалық сипаттамасы

Литер	Атауы (тұрғын үй, мезонин, жертөле, суық құрылыс, сарай және т.б.)	Салынған жылы	Конструктивтік элементтер сипаттамасы		
			іргетасы	қабырғасы	шатыр жабыны
1	2	3	4	5	6

### кестенің жалғасы

Көркейту				Құрылыс алаңы, м 2	Ауқымы, м 3	Тозу, %
электрмен жабдық	сумен жабдық	кәріз	газбен жабдық			
7	8	9	10	11	12	13

### тұрғын үйді жылыту түрі

Пешті	Орталықтан		АГВ-дан	Жеке жылу қондырғы-ларынан
	ТЭЦ-тен	Аудандық қазандықтан		
1	2	3	4	5

### Ерекше белгілері

--

Осы құжат "Электрондық құжат және электрондық цифрлық қолтаңба туралы" 7-бабының 1 тармақшасына сәйкес қағаз жеткізгіштегі құжатпен бірдей



\*штрих-код жылжымайтын мүліктің бірыңғай мемлекеттік кадастрының ақпараттық жүйесінен алынған және "Азаматтарға арналған үкімет" мемлекеттік корпорациясы" КЕ АҚ тиісті электрондық-цифрлық қолтаңбасымен қол қойылған деректер қамтылады

**ЗҚАИ-ның ескертпесі!**

**5-қосымша жаңа редакцияда көзделген - ҚР Әділет министрінің 20.03.2026 № 278 (12.07.2026 бастап қолданысқа енгізіледі) бұйрығымен.**

Бұйрыққа  
5-қосымша

Н-5 нысан

**"Азаматтарға арналған үкімет" мемлекеттік корпорациясы" КЕ АҚ құрылымдық бөлімшесінің атауы Жылжымайтын мүлік объектісінің кадастрлық паспорты**

1. Облысы	_____
2. Ауданы	_____
3. Қала (кенті, елді мекені)	_____
4. Қаладағы аудан	_____
5. Мекен-жайы	_____
6. Мекенжайдың тіркеу коды	_____
7. Кадастрлық нөмір	_____
8. Кадастрлық іс нөмірі	_____

Паспорт

\_\_\_\_\_ жылғы " \_\_\_\_ " \_\_\_\_\_ жағдайы бойынша жасалған

Тапсырыс №

Осы құжат "Электрондық құжат және электрондық цифрлық қолтаңба туралы" 7-бабының 1 тармақшасына сәйкес қағаз жеткізгіштегі құжатпен бірдей



Ескертпе: \* Бірыңғай мемлекеттік жылжымайтын мүлік кадастрының ақпараттық жүйесінің Жария кадастрлық картасында көрсетілген координаттар жүйесіндегі сызықтардың өлшемдері.

Масштабы 1: \_\_\_\_\_

Шартты белгілер:



тіркелген жер учаскесі



жобаланатын жер учаскесі



іргелес жер учаскесі

Осы құжат "Электрондық құжат және электрондық цифрлық қолтаңба туралы" 7-бабының 1 тармақшасына сәйкес қағаз жеткізгіштегі құжатпен бірдей



\*штрих-код жылжымайтын мүліктің бірыңғай мемлекеттік кадастрының ақпараттық жүйесінен алынған және "Азаматтарға арналған үкімет" мемлекеттік корпорациясы" КЕ АҚ тиісті электрондық-цифрлық қолтаңбасымен қол қойылған деректер қамтылады

### Сызықтардың өлшемін шығару

Бұрылысты нүктелердің №	Сызықтардың өлшемі
Жылжымайтын мүліктің бірыңғай мемлекеттік кадастры ақпараттық жүйесінің Жария кадастрлық картасында көрсетілген координаттар жүйесіндегі сызықтарың өлшемдері	
Бірыңғай мемлекеттік координаттар жүйесіндегі сызықтардың өлшемдері	

### Шектес жер учаскелердің кадастрлық нөмірлері (жер санаттары)\*

Бастап	Дейін	Сипаттамасы
А-дан	Б-ға дейін	

### Жоспар шекарасындағы бөгде жер учаскелері

Жоспардағы №	Жоспар шегіндегі бөтен жер учаскелерінің кадастрлық нөмірлері	Ауданы, гектар/квадрат метр**
--------------	---	-------------------------------

Ескертпе: \*Шектесулердің сипаттамасы жер учаскесіне сәйкестендіру құжатын дайындау сәтіне жарамды.

\*\* шаршы метр елді мекендердің жері санаты үшін

Осы құжат "Электрондық құжат және электрондық цифрлық қолтаңба туралы" 7-бабының 1 тармақшасына сәйкес қағаз жеткізгіштегі құжатпен бірдей



\*штрих-код жылжымайтын мүліктің бірыңғай мемлекеттік кадастрының ақпараттық жүйесінен алынған және "Азаматтарға арналған үкімет" мемлекеттік корпорациясы" КЕ АҚ тиісті электрондық-цифрлық қолтаңбасымен қол қойылған деректер қамтылады

#### Ғимараттар, құрылыстар, құрылысжайлар туралы жалпы мәліметтер Электрберу желісіне

№ р/с	Атауы	Өлшем бірлігі	Саны	Пайдалануға берген жылы	Қызметтік нормативтік мерзімі	Қызметтік болжамды мерзімі	Тозу %
1	2	3	4	5	6	7	8
1	Төмен кернеудегі әуе ӘБЖ...	км					
2	10 кВ Жоғары кернеудегі әуе ӘБЖ...	км					
3	Төмен кернеудегі кабельді ӘБЖ...	км					
4	Жоғары кернеудегі кабельді ӘБЖ...	км					
5	Тіркеуші ауданы	м <sup>2</sup>					
6	Тіркеуіштер :						
	а) металл	дана					

	б) ағаш қойғышы-мен ағыш	дана					
	в ) темірбетон қойғышымен ағыш	дана					
	г ) темірбетон	дана					
	д) тросты аспа-лар	дана					
7	Сымдар:						
	а) мыстан	км					
	б ) алюминиден	км					
	в ) құрышалюминиден	км					
8	Жарықтандырығыш-тар үшін кронштейндер:						
	а ) темірбетонды	дана					
	б) металл	дана					
9	Көше жарығы арматурасы:						
	а) қыздыру лам-пасы бар жарықтандырығыш тар	дана					
	б) сынап шамды жарықтандырығыш-тар	дана					
	в ) люминесцентті шамдары бар жарықтандырығыш-тар	дана					
10	Кабельдер:						
	а)...кернеулі маркілер...	км					

	б)...кернеулі маркілер...	км					
	в).....						
	г).....						
11	Біріктіретін жалғастырғыштар ...	дана					
12	Соңғы жалғастырғыштар	дана					
13	Жерге қосу сұлбасы	дана					
14	Найзағайда н қор-ғау құрылғысы	дана					
15	кабель желілерін ж о л жабындысы :						
	а ) асфальтбето н	м 2					
	б ) жұмырлық тас	м 2					
	в ) трогуарлар	м 2					

Осы құжат "Электрондық құжат және электрондық цифрлық қолтаңба туралы" 7-бабының 1 тармақшасына сәйкес қағаз жеткізгіштегі құжатпен бірдей



\*штрих-код жылжымайтын мүліктің бірыңғай мемлекеттік кадастрының ақпараттық жүйесінен алынған және "Азаматтарға арналған үкімет" мемлекеттік корпорациясы" КЕ АҚ тиісті электрондық-цифрлық қолтаңбасымен қол қойылған деректер қамтылады

**ЗҚАИ-ның ескертпесі!**

**6-қосымша жаңа редакцияда көзделген - ҚР Әділет министрінің 20.03.2026 № 278 (12.07.2026 бастап қолданысқа енгізіледі) бұйрығымен.**

Бұйрыққа  
6-қосымша

Н-6 нысан

**"Азаматтарға арналған үкімет" мемлекеттік корпорациясы" КЕ АҚ құрылымдық бөлімшесінің атауы Жылжымайтын мүлік объектісінің кадастрлық паспорты**

1. Облысы	_____
2. Ауданы	_____
3. Қала (кенті, елді мекені)	_____
4. Қаладағы аудан	_____
5. Мекен-жайы	_____
6. Мекенжайдың тіркеу коды	_____
7. Кадастрлық нөмір	_____
8. Кадастрлық іс нөмірі	_____

**Паспорт**

\_\_\_\_\_ жылғы " \_\_\_\_ " \_\_\_\_\_ жағдайы бойынша жасалған

**Тапсырыс №**

Осы құжат "Электрондық құжат және электрондық цифрлық қолтаңба туралы" 7-бабының 1 тармақшасына сәйкес қағаз жеткізгіштегі құжатпен бірдей




\*штрих-код жылжымайтын мүліктің бірыңғай мемлекеттік кадастрының ақпараттық жүйесінен алынған және "Азаматтарға арналған үкімет" мемлекеттік корпорациясы" КЕ АҚ тиісті электрондық-цифрлық қолтаңбасымен қол қойылған деректер қамтылады

**Жер учаскесі туралы жалпы мәліметтер**

Кадастрлық нөмір	_____
Меншік түрі*	_____
Жер учаскесіне құқық түрі	_____



Осы құжат "Электрондық құжат және электрондық цифрлық қолтаңба туралы" 7-бабының 1 тармақшасына сәйкес қағаз жеткізгіштегі құжатпен бірдей



\*штрих-код жылжымайтын мүліктің бірыңғай мемлекеттік кадастрының ақпараттық жүйесінен алынған және "Азаматтарға арналған үкімет" мемлекеттік корпорациясы" КЕ АҚ тиісті электрондық-цифрлық қолтаңбасымен қол қойылған деректер қамтылады

### Сызықтардың өлшемін шығару

Бұрылысты нүктелердің №	Сызықтардың өлшемі
Жылжымайтын мүліктің бірыңғай мемлекеттік кадастры ақпараттық жүйесінің Жария кадастрлық картасында көрсетілген координаттар жүйесіндегі сызықтардың өлшемдері	
Бірыңғай мемлекеттік координаттар жүйесіндегі сызықтардың өлшемдері	

### Шектес жер учаскелердің кадастрлық нөмірлері (жер санаттары)\*

Бастап	Дейін	Сипаттамасы
А-дан	Б-ға дейін	

### Жоспар шекарасындағы бөгде жер учаскелері

Жоспардағы №	Жоспар шегіндегі бөтен жер учаскелерінің кадастрлық нөмірлері	Ауданы, гектар/квадрат метр**
--------------	---	-------------------------------

Ескертпе: \*Шектесулердің сипаттамасы жер учаскесіне сәйкестендіру құжатын дайындау сәтіне жарамды.

\*\* шаршы метр елді мекендердің жері санаты үшін

Осы құжат "Электрондық құжат және электрондық цифрлық қолтаңба туралы" 7-бабының 1 тармақшасына сәйкес қағаз жеткізгіштегі құжатпен бірдей



\*штрих-код жылжымайтын мүліктің бірыңғай мемлекеттік кадастрының ақпараттық жүйесінен алынған және "Азаматтарға арналған үкімет" мемлекеттік

корпорациясы" КЕ АҚ тиісті электрондық-цифрлық қолтаңбасымен қол қойылған деректер қамтылады

### Ғимараттар, құрылыстар, құрылысжайлар туралы жалпы мәліметтер Темір жол желілеріне

N p/c	Конструктивтік элементтердің атауы	Өлшем бірлігі	Саны, ұзақтығы	Ескертпе
1	2	3	4	5
1	Салынған жылы			
2	Т/ж жолдары (жалпы ұзақтығы):	км		
	- қабылдау-жөнелту	км		
	- сұрыптау	км		
	- тартпа	км		
	- жүк арту-жүк түсіру	км		
	- қозғалғыш	км		
	- арнайы подъезділік	км		
3	Шпалдар:			
	- ағаштан	дана		
	- темірбетоннан	дана		
4	Ауыстырғыш көрсеткіш:			
	- рельстің түрі			
	- рельстің негізі			
	- білеулер	дана		
	- шпалдар	дана		
	- қабат түрі			
	- қалыңдығы	см		
5	Рельс түрі:			
	- Р 38	км		
	- Р 43	км		
	- Р 50	км		
	- Р 65	км		
	- Р 75	км		
6	Қабат түрі (қабаттарының қалыңдығы):			
	- шағылтас	см		
	- гравии	см		
	- асбест	см		
	- қабыршақты	см		

	- құмды	см		
7	Айдауға қарсы қоюшы:			
	- пружиналы	дана		
	- өзі тұрып қалатын	дана		
8	Жолдарды мамандандыру:			
	- N___беттен N___бетке дейін			
	- N___беттен N___бетке дейін			
9	Пикетажды бағандар	дана		
10	Километрлі бағандар	дана		
11	Дабылды белгілер	дана		
12	Кабельді желілер СЦБ	км		
13	Байланыс желілері	км		

Осы құжат "Электрондық құжат және электрондық цифрлық қолтаңба туралы" 7-бабының 1 тармақшасына сәйкес қағаз жеткізгіштегі құжатпен бірдей



\*штрих-код жылжымайтын мүліктің бірыңғай мемлекеттік кадастрының ақпараттық жүйесінен алынған және "Азаматтарға арналған үкімет" мемлекеттік корпорациясы" КЕ АҚ тиісті электрондық-цифрлық қолтаңбасымен қол қойылған деректер қамтылады

**ЗҚАИ-ның ескертпесі!**

**7-қосымша жаңа редакцияда көзделген - ҚР Әділет министрінің 20.03.2026 № 278 (12.07.2026 бастап қолданысқа енгізіледі) бұйрығымен.**

Бұйрыққа  
7-қосымша

Н-1 нысан

**"Азаматтарға арналған үкімет" мемлекеттік корпорациясы" КЕ АҚ құрылымдық бөлімшесінің атауы Жылжымайтын мүлік объектісінің кадастрлық паспорты**

--	--

1. Облысы	_____
2. Ауданы	_____
3. Қала (кенті, елді мекені)	_____
4. Қаладағы аудан	_____
5. Мекен-жайы	_____
6. Мекенжайдың тіркеу коды	_____
7. Кадастрлық нөмір	_____
8. Кадастрлық іс нөмірі	_____

**Паспорт**

\_\_\_\_\_ жылғы " \_\_\_\_ " \_\_\_\_\_ жағдайы бойынша жасалған

**Тапсырыс №**

Осы құжат "Электрондық құжат және электрондық цифрлық қолтаңба туралы" 7-бабының 1 тармақшасына сәйкес қағаз жеткізгіштегі құжатпен бірдей



\*штрих-код жылжымайтын мүліктің бірыңғай мемлекеттік кадастрының ақпараттық жүйесінен алынған және "Азаматтарға арналған үкімет" мемлекеттік корпорациясы" КЕ АҚ тиісті электрондық-цифрлық қолтаңбасымен қол қойылған деректер қамтылады

**Жер учаскесі туралы жалпы мәліметтер**

Кадастрлық нөмір	_____
Меншік түрі*	_____
Жер учаскесіне құқық түрі	_____
Жалға алудың аяқталу мерзімі мен күні **	_____
Жер учаскесінің алаңы, гектар/ квадрат метр ***	_____





\*штрих-код жылжымайтын мүліктің бірыңғай мемлекеттік кадастрының ақпараттық жүйесінен алынған және "Азаматтарға арналған үкімет" мемлекеттік корпорациясы" КЕ АҚ тиісті электрондық-цифрлық қолтаңбасымен қол қойылған деректер қамтылады

### Сызықтардың өлшемін шығару

Бұрылысты нүктелердің №	Сызықтардың өлшемі
Жылжымайтын мүліктің бірыңғай мемлекеттік кадастры ақпараттық жүйесінің Жария кадастрлық картасында көрсетілген координаттар жүйесіндегі сызықтарың өлшемдері	
Бірыңғай мемлекеттік координаттар жүйесіндегі сызықтардың өлшемдері	

### Шектес жер учаскелердің кадастрлық нөмірлері (жер санаттары)\*

Бастап	Дейін	Сипаттамасы
А-дан	Б-ға дейін	

### Жоспар шекарасындағы бөгде жер учаскелері

Жоспардағы №	Жоспар шегіндегі бөтен жер учаскелерінің кадастрлық нөмірлері	Ауданы, гектар/квадрат метр**
--------------	---	-------------------------------

Ескертпе: \*Шектесулердің сипаттамасы жер учаскесіне сәйкестендіру құжатын дайындау сәтіне жарамды.

\*\* шаршы метр елді мекендердің жері санаты үшін

Осы құжат "Электрондық құжат және электрондық цифрлық қолтаңба туралы" 7-бабының 1 тармақшасына сәйкес қағаз жеткізгіштегі құжатпен бірдей



\*штрих-код жылжымайтын мүліктің бірыңғай мемлекеттік кадастрының ақпараттық жүйесінен алынған және "Азаматтарға арналған үкімет" мемлекеттік корпорациясы" КЕ АҚ тиісті электрондық-цифрлық қолтаңбасымен қол қойылған деректер қамтылады

**Ғимараттар, құрылыстар, құрылысжайлар туралы жалпы мәліметтер Темір жол платформасына**

N p/c	Конструктивтік элементтердің атауы	Өлшем бірлігі	Саны	Конструктивтік элементтердің сипаттамасы	Ескертпе
1	2	3	4	5	6
1	Салынған жылы				
2	Негіздеме				
3	Жабыны				
4	Платформаның ұзындығы				
5	Платформаның ені				
6	Платформаның биіктігі				
7	Платформаның рельс-тің басынан биіктігі				
8	Сатылық кадамдар				
9	Сыртқы әрлеу				
10	Ішкі әрлеу				
11	Инженерлік коммуникациялар:				
	- суқұбыры				
	- кәріз				
	- электржарықтандыру				
	- желдету				
	- ыстық сумен жабдық-тау				
	- тогы әлсіз құрылғы-лар				

Осы құжат "Электрондық құжат және электрондық цифрлық қолтаңба туралы" 7-бабының 1 тармақшасына сәйкес қағаз жеткізгіштегі құжатпен бірдей



\*штрих-код жылжымайтын мүліктің бірыңғай мемлекеттік кадастрының ақпараттық жүйесінен алынған және "Азаматтарға арналған үкімет" мемлекеттік корпорациясы" КЕ АҚ тиісті электрондық-цифрлық қолтаңбасымен қол қойылған деректер қамтылады

**ЗҚАИ-ның ескертпесі!**

**8-қосымша жаңа редакцияда көзделген - ҚР Әділет министрінің 20.03.2026 № 278 (12.07.2026 бастап қолданысқа енгізіледі) бұйрығымен.**

Бұйрыққа  
8-қосымша

Н-8 нысан

**"Азаматтарға арналған үкімет" мемлекеттік корпорациясы" КЕ АҚ құрылымдық бөлімшесінің атауы Жылжымайтын мүлік объектісінің кадастрлық паспорты**

1. Облысы	_____
2. Ауданы	_____
3. Қала (кенті, елді мекені)	_____
4. Қаладағы аудан	_____
5. Мекен-жайы	_____
6. Мекенжайдың тіркеу коды	_____
7. Кадастрлық нөмір	_____
8. Кадастрлық іс нөмірі	_____

Паспорт

\_\_\_\_\_ жылғы " \_\_\_\_ " \_\_\_\_\_ жағдайы бойынша жасалған

Тапсырыс №

Осы құжат "Электрондық құжат және электрондық цифрлық қолтаңба туралы" 7-бабының 1 тармақшасына сәйкес қағаз жеткізгіштегі құжатпен бірдей



\*штрих-код жылжымайтын мүліктің бірыңғай мемлекеттік кадастрының ақпараттық жүйесінен алынған және "Азаматтарға арналған үкімет" мемлекеттік





тіркелген жер учаскесі



жобаланатын жер учаскесі



іргелес жер учаскесі

Осы құжат "Электрондық құжат және электрондық цифрлық қолтаңба туралы" 7-бабының 1 тармақшасына сәйкес қағаз жеткізгіштегі құжатпен бірдей



\*штрих-код жылжымайтын мүліктің бірыңғай мемлекеттік кадастрының ақпараттық жүйесінен алынған және "Азаматтарға арналған үкімет" мемлекеттік корпорациясы" КЕ АҚ тиісті электрондық-цифрлық қолтаңбасымен қол қойылған деректер қамтылады

### Сызықтардың өлшемін шығару

Бұрылысты нүктелердің №	Сызықтардың өлшемі
Жылжымайтын мүліктің бірыңғай мемлекеттік кадастры ақпараттық жүйесінің Жария кадастрлық картасында көрсетілген координаттар жүйесіндегі сызықтардың өлшемдері	
Бірыңғай мемлекеттік координаттар жүйесіндегі сызықтардың өлшемдері	

### Шектес жер учаскелердің кадастрлық нөмірлері (жер санаттары)\*

Бастап	Дейін	Сипаттамасы
А-дан	Б-ға дейін	

### Жоспар шекарасындағы бөгде жер учаскелері

Жоспардағы №	Жоспар шегіндегі бөтен жер учаскелерінің кадастрлық нөмірлері	Ауданы, гектар/квадрат метр**

Ескертпе: \*Шектесулердің сипаттамасы жер учаскесіне сәйкестендіру құжатын дайындау сәтіне жарамды.

\*\* шаршы метр елді мекендердің жері санаты үшін

Осы құжат "Электрондық құжат және электрондық цифрлық қолтаңба туралы" 7-бабының 1 тармақшасына сәйкес қағаз жеткізгіштегі құжатпен бірдей



\*штрих-код жылжымайтын мүліктің бірыңғай мемлекеттік кадастрының ақпараттық жүйесінен алынған және "Азаматтарға арналған үкімет" мемлекеттік корпорациясы" КЕ АҚ тиісті электрондық-цифрлық қолтаңбасымен қол қойылған деректер қамтылады

**Ғимараттар, құрылыстар, құрылысжайлар туралы жалпы мәліметтер Көпірге**

N p/c	Конструктивтік элементтердің атауы	Өлшем бірлігі	Саны	Конструктивтік элементтердің сипат-тамасы	Ескертпе
1	2	3	4	5	6
1	Салынған жылы				
2	Тіркеуіш өрісі арасындағы ж е к е аралықтардың ұзындығы				
3	Т а я н ы ш қанаттардың аралық ені				
4	Тротуарлардың ені				
5	Көпірдің биіктігі				
6	Көпірдің еркін биіктігі				
7	Көпірдің саңлауы				
8	Аралықтардың саңлауы				
9	Аралық құрылыстың биіктігі				
10	Аралық құрылыстың ұзындығы				
11	Аралық құрылыс ені				

12	Аралық құрылыс қимасы				
13	Ферм өстерінің арасындағы қашықтық				
14	Электржарықтан дыру				

Осы құжат "Электрондық құжат және электрондық цифрлық қолтаңба туралы" 7-бабының 1 тармақшасына сәйкес қағаз жеткізгіштегі құжатпен бірдей



\*штрих-код жылжымайтын мүліктің бірыңғай мемлекеттік кадастрының ақпараттық жүйесінен алынған және "Азаматтарға арналған үкімет" мемлекеттік корпорациясы" КЕ АҚ тиісті электрондық-цифрлық қолтаңбасымен қол қойылған деректер қамтылады

**ЗҚАИ-ның ескертпесі!**

**9-қосымша жаңа редакцияда көзделген - ҚР Әділет министрінің 20.03.2026 № 278 (12.07.2026 бастап қолданысқа енгізіледі) бұйрығымен.**

Бұйрыққа  
9-қосымша

Н-9 нысан

**"Азаматтарға арналған үкімет" мемлекеттік корпорациясы" КЕ АҚ құрылымдық бөлімшесінің атауы Жылжымайтын мүлік объектісінің кадастрлық паспорты**

1. Облысы	_____
2. Ауданы	_____
3. Қала (кенті, елді мекені)	_____
4. Қаладағы аудан	_____
5. Мекен-жайы	_____
6. Мекенжайдың тіркеу коды	_____
7. Кадастрлық нөмір	_____
8. Кадастрлық іс нөмірі	_____

Паспорт

\_\_\_\_\_ жылғы " \_\_\_\_ " \_\_\_\_\_ жағдайы бойынша жасалған

Тапсырыс №

Осы құжат "Электрондық құжат және электрондық цифрлық қолтаңба туралы" 7-бабының 1 тармақшасына сәйкес қағаз жеткізгіштегі құжатпен бірдей



\*штрих-код жылжымайтын мүліктің бірыңғай мемлекеттік кадастрының ақпараттық жүйесінен алынған және "Азаматтарға арналған үкімет" мемлекеттік корпорациясы" КЕ АҚ тиісті электрондық-цифрлық қолтаңбасымен қол қойылған деректер қамтылады

### Жер учаскесі туралы жалпы мәліметтер

Кадастрлық нөмір	_____
Меншік түрі*	_____
Жер учаскесіне құқық түрі	_____
Жалға алудың аяқталу мерзімі мен күні **	_____
Жер учаскесінің алаңы, гектар/ квадрат метр ***	_____
Жердің санаты	_____
Жер учаскесінің нысаналы мақсаты****	_____
Елді мекендегі функционалдық аймақ (бар болса)*****	_____
Жер учаскесін пайдаланудағы шектеулер мен ауыртпалықтар	_____
Бөлінуі (бөлінеді/бөлінбейді)	_____
	Ескертпе: * меншік нысаны: мемлекеттік меншік, жеке меншік, кондоминиум; ** Аяқталу мерзімі мен күні уақытша жер пайдалану кезінде көрсетіледі; *** шаршы метр елді мекендердің жері санаты үшін. Жер учаскесі ауданының үлесі бар болса қосымша көрсетіледі; **** жеке қосалқы шаруашылық жүргізу үшін берілген жағдайда жер учаскесі телімінің түрі көрсетіледі;



## Шектес жер учаскелердің кадастрлық нөмірлері (жер санаттары)\*

Бастап	Дейін	Сипаттамасы
А-дан	Б-ға дейін	

## Жоспар шекарасындағы бөгде жер учаскелері

Жоспардағы №	Жоспар шегіндегі бөтен жер учаскелерінің кадастрлық нөмірлері	Ауданы, гектар/квадрат метр**
--------------	---	-------------------------------

Ескертпе: \*Шектесулердің сипаттамасы жер учаскесіне сәйкестендіру құжатын дайындау сәтіне жарамды.

\*\* шаршы метр елді мекендердің жері санаты үшін

Осы құжат "Электрондық құжат және электрондық цифрлық қолтаңба туралы" 7-бабының 1 тармақшасына сәйкес қағаз жеткізгіштегі құжатпен бірдей




\*штрих-код жылжымайтын мүліктің бірыңғай мемлекеттік кадастрының ақпараттық жүйесінен алынған және "Азаматтарға арналған үкімет" мемлекеттік корпорациясы" КЕ АҚ тиісті электрондық-цифрлық қолтаңбасымен қол қойылған деректер қамтылады

## Ғимараттар, құрылыстар, құрылысжайлар туралы жалпы мәліметтер Тоннельге

N p/c	Конструктивтік элементтердің атауы	Өлшем бірлігі	Саны	Конструктивтік элементтердің сипаттамасы	Ескертпе
1	2	3	4	5	6
1	Салынған жылы				
2	Ұзындығы				
3	Жүретін бөліктің ені				
4	Тротуардың ені				
5	Таянғыш канаттардың аралық ені				
6	Сыртқы аралықтардың өс аралық ені				

7	Аралықтарының саны				
8	Аралықтардың ұзындығы				
9	Жүретін бөліктің бетінен жабынның жоғарысына дейінгі биіктігі				
10	Электржарықтан дырғышы				

Осы құжат "Электрондық құжат және электрондық цифрлық қолтаңба туралы" 7-бабының 1 тармақшасына сәйкес қағаз жеткізгіштегі құжатпен бірдей



\*штрих-код жылжымайтын мүліктің бірыңғай мемлекеттік кадастрының ақпараттық жүйесінен алынған және "Азаматтарға арналған үкімет" мемлекеттік корпорациясы" КЕ АҚ тиісті электрондық-цифрлық қолтаңбасымен қол қойылған деректер қамтылады

**ЗҚАИ-ның ескертпесі!**

**10-қосымша жаңа редакцияда көзделген - ҚР Әділет министрінің 20.03.2026 № 278 (12.07.2026 бастап қолданысқа енгізіледі) бұйрығымен.**

Бұйрыққа  
10-қосымша

Н-10 нысан

**"Азаматтарға арналған үкімет" мемлекеттік корпорациясы" КЕ АҚ құрылымдық бөлімшесінің атауы Жылжымайтын мүлік объектісінің кадастрлық паспорты**

1. Облысы	_____
2. Ауданы	_____
3. Қала (кенті, елді мекені)	_____
4. Қаладағы аудан	_____
5. Мекен-жайы	_____
6. Мекенжайдың тіркеу коды	_____

7. Кадастрлық нөмір	_____
8. Кадастрлық іс нөмірі	_____

**Паспорт**

\_\_\_\_\_ жылғы " \_\_\_\_ " \_\_\_\_\_ жағдайы бойынша жасалған

**Тапсырыс №**

Осы құжат "Электрондық құжат және электрондық цифрлық қолтаңба туралы" 7-бабының 1 тармақшасына сәйкес қағаз жеткізгіштегі құжатпен бірдей



\*штрих-код жылжымайтын мүліктің бірыңғай мемлекеттік кадастрының ақпараттық жүйесінен алынған және "Азаматтарға арналған үкімет" мемлекеттік корпорациясы" КЕ АҚ тиісті электрондық-цифрлық қолтаңбасымен қол қойылған деректер қамтылады

**Жер учаскесі туралы жалпы мәліметтер**

Кадастрлық нөмір	_____
Меншік түрі*	_____
Жер учаскесіне құқық түрі	_____
Жалға алудың аяқталу мерзімі мен күні **	_____
Жер учаскесінің алаңы, гектар/ квадрат метр ***	_____
Жердің санаты	_____
Жер учаскесінің нысаналы мақсаты****	_____
Елді мекендегі функционалдық аймақ (бар болса)*****	_____
Жер учаскесін пайдаланудағы шектеулер мен ауыртпалықтар	_____
Бөлінуі (бөлінеді/бөлінбейді)	_____
	Ескертпе: * меншік нысаны: мемлекеттік меншік, жеке меншік, кондоминиум;



Бұрылысты нүктелердің №	Сызықтардың өлшемі
Жылжымайтын мүліктің бірыңғай мемлекеттік кадастры ақпараттық жүйесінің Жария кадастрлық картасында көрсетілген координаттар жүйесіндегі сызықтарың өлшемдері	
Бірыңғай мемлекеттік координаттар жүйесіндегі сызықтардың өлшемдері	

### Шектес жер учаскелердің кадастрлық нөмірлері (жер санаттары)\*

Бастап	Дейін	Сипаттамасы
А-дан	Б-ға дейін	

### Жоспар шекарасындағы бөгде жер учаскелері

Жоспардағы №	Жоспар шегіндегі бөтен жер учаскелерінің кадастрлық нөмірлері	Ауданы, гектар/квадрат метр**
--------------	---	-------------------------------

Ескертпе: \*Шектесулердің сипаттамасы жер учаскесіне сәйкестендіру құжатын дайындау сәтіне жарамды.

\*\* шаршы метр елді мекендердің жері санаты үшін

Осы құжат "Электрондық құжат және электрондық цифрлық қолтаңба туралы" 7-бабының 1 тармақшасына сәйкес қағаз жеткізгіштегі құжатпен бірдей



\*штрих-код жылжымайтын мүліктің бірыңғай мемлекеттік кадастрының ақпараттық жүйесінен алынған және "Азаматтарға арналған үкімет" мемлекеттік корпорациясы" КЕ АҚ тиісті электрондық-цифрлық қолтаңбасымен қол қойылған деректер қамтылады

### Ғимараттар, құрылыстар, құрылысжайлар туралы жалпы мәліметтер Жол құбырына

N p/c	Конструктивтік элементтердің атауы	Өлшем бірлігі	Саны	Конструктивтік элементтердің сипаттамасы	Ескертпе
1	2	3	4	5	6
1	Салынған жылы				
2	Жол құбырының ұзақтығы	м			
3	Салыну тереңдігі	м			
4	Ені	м			

5	Биіктігі	м			
6	Трубаның диаметрі	м			
7	Трубаның материалы				
8	Труба басының мөлшері, материалы	м			
9	Науаның материалы				
10	Науаның ұзындығы	м			
11	Үйінділердің биіктігі	м			
12	Жүретін бөліктің деңгейінен құбырдың сыртқы қабырғасының деңгейіне дейінгі арақашықтық	м			
13	Құбырлардың саны	дана			

Осы құжат "Электрондық құжат және электрондық цифрлық қолтаңба туралы" 7-бабының 1 тармақшасына сәйкес қағаз жеткізгіштегі құжатпен бірдей



\*штрих-код жылжымайтын мүліктің бірыңғай мемлекеттік кадастрының ақпараттық жүйесінен алынған және "Азаматтарға арналған үкімет" мемлекеттік корпорациясы" КЕ АҚ тиісті электрондық-цифрлық қолтаңбасымен қол қойылған деректер қамтылады

**ЗҚАИ-ның ескертпесі!**

**11-қосымша жаңа редакцияда көзделген - ҚР Әділет министрінің 20.03.2026 № 278 (12.07.2026 бастап қолданысқа енгізіледі) бұйрығымен.**

Бұйрыққа  
11-қосымша

Н-11 нысан

**"Азаматтарға арналған үкімет" мемлекеттік корпорациясы" КЕ АҚ құрылымдық бөлімшесінің атауы Жылжымайтын мүлік объектісінің кадастрлық паспорты**

1. Облысы	_____
2. Ауданы	_____
3. Қала (кенті, елді мекені)	_____
4. Қаладағы аудан	_____
5. Мекен-жайы	_____
6. Мекенжайдың тіркеу коды	_____
7. Кадастрлық нөмір	_____
8. Кадастрлық іс нөмірі	_____

**Паспорт**

\_\_\_\_\_ жылғы " \_\_\_\_ " \_\_\_\_\_ жағдайы бойынша жасалған

**Тапсырыс №**

Осы құжат "Электрондық құжат және электрондық цифрлық қолтаңба туралы" 7-бабының 1 тармақшасына сәйкес қағаз жеткізгіштегі құжатпен бірдей




\*штрих-код жылжымайтын мүліктің бірыңғай мемлекеттік кадастрының ақпараттық жүйесінен алынған және "Азаматтарға арналған үкімет" мемлекеттік корпорациясы" КЕ АҚ тиісті электрондық-цифрлық қолтаңбасымен қол қойылған деректер қамтылады

**Жер учаскесі туралы жалпы мәліметтер**

Кадастрлық нөмір	_____
Меншік түрі*	_____
Жер учаскесіне құқық түрі	_____
Жалға алудың аяқталу мерзімі мен күні **	_____



Осы құжат "Электрондық құжат және электрондық цифрлық қолтаңба туралы" 7-бабының 1 тармақшасына сәйкес қағаз жеткізгіштегі құжатпен бірдей



\*штрих-код жылжымайтын мүліктің бірыңғай мемлекеттік кадастрының ақпараттық жүйесінен алынған және "Азаматтарға арналған үкімет" мемлекеттік корпорациясы" КЕ АҚ тиісті электрондық-цифрлық қолтаңбасымен қол қойылған деректер қамтылады

### Сызықтардың өлшемін шығару

Бұрылысты нүктелердің №	Сызықтардың өлшемі
Жылжымайтын мүліктің бірыңғай мемлекеттік кадастры ақпараттық жүйесінің Жария кадастрлық картасында көрсетілген координаттар жүйесіндегі сызықтардың өлшемдері	
Бірыңғай мемлекеттік координаттар жүйесіндегі сызықтардың өлшемдері	

### Шектес жер учаскелердің кадастрлық нөмірлері (жер санаттары)\*

Бастап	Дейін	Сипаттамасы
А-дан	Б-ға дейін	

### Жоспар шекарасындағы бөгде жер учаскелері

Жоспардағы №	Жоспар шегіндегі бөтен жер учаскелерінің кадастрлық нөмірлері	Ауданы, гектар/квадрат метр**
--------------	---	-------------------------------

Ескертпе: \*Шектесулердің сипаттамасы жер учаскесіне сәйкестендіру құжатын дайындау сәтіне жарамды.

\*\* шаршы метр елді мекендердің жері санаты үшін

Осы құжат "Электрондық құжат және электрондық цифрлық қолтаңба туралы" 7-бабының 1 тармақшасына сәйкес қағаз жеткізгіштегі құжатпен бірдей



\*штрих-код жылжымайтын мүліктің бірыңғай мемлекеттік кадастрының ақпараттық жүйесінен алынған және "Азаматтарға арналған үкімет" мемлекеттік

корпорациясы" КЕ АҚ тиісті электрондық-цифрлық қолтаңбасымен қол қойылған деректер қамтылады

**Ғимараттар, құрылыстар, құрылысжайлар туралы жалпы мәліметтер Қалалық электр көлігіне**

N p/c	Атауы	Өлшем бірлігі	20..ж.	20..ж.	20..ж.
1	2	3	4	5	6
1	Тіреулер	дана			
	а) темір бетон	дана			
	б) металл торкөздер	дана			
	в) -//- құбырлы (тұтас)	дана			
	г) -//- құбырлы (телескопты)	дана			
2	Ілу жүйесі:				
	а) қатты (қарапайым)	кума метр			
	б) эластик көлденең-шынжырлы	кума метр			
	в ) ұзын-шынжырлы	кума метр			
	г) полигонды	кума метр			
	д)				
	е)				
	ж)				
3	Қатты аспалар	жиынтық			
4	Сырғанақ аспалар	жиынтық			
5	Қабырға ілгектері	дана			
6	Қосарлы ілгектер	дана			
7	Көтеріп тұратын тростар жүйесі:				
	а) құрыш тостар d=	кума метр			
	б) -//- d=	кума метр			
	в) -//- d=	кума метр			
	г) -//- d=	кума метр			
	д) -//- d=	кума метр			

8	Байланыс желісі :				
	а) мыс сым	кума метр			
	б) қола	кума метр			
	в) биметалл	кума метр			
9	троллейбустың бағыты				
	а) ұқсас	жиынтық			
	б) басқаратын	жиынтық			
10	Электромандай шалар	дана			
11	Қ и с ы қ ұстағыштар	жиынтық			
12	О р н ы н толтыратындар:				
	а) екіблукты	дана			
	б) үшблукты	дана			
	в)				
13	Тұрақты токтың кабелді желілерін қоректендіретін, сіңіретін және с о р ы п шығаратын (кері қайтару) қосалғыштар пункттері	дана			

Осы құжат "Электрондық құжат және электрондық цифрлық қолтаңба туралы" 7-бабының 1 тармақшасына сәйкес қағаз жеткізгіштегі құжатпен бірдей



\*штрих-код жылжымайтын мүліктің бірыңғай мемлекеттік кадастрының ақпараттық жүйесінен алынған және "Азаматтарға арналған үкімет" мемлекеттік корпорациясы" КЕ АҚ тиісті электрондық-цифрлық қолтаңбасымен қол қойылған деректер қамтылады

### Трамвай жолдары бойынша жалпы мәліметтер

N p/c	Атауы	Ө л ш е м бірліктері	20..ж.	20..ж.	20..ж.
1	2	3	4	5	6

1	Рельстер:				
	а) трамвай	кума метр			
	б) темір жол	кума метр			
	в) жиынтықты	кума метр			
2	Бағыттар:				
	а) тұтас	жұп			
	б) жиналған	жұп			
3	О р н ы н толтырғыштар	жұп			
4	Э л е к т р қосқыштары ( дана қосқыштар)				
5	Айқастырмалар:				
	а) тұтас	дана			
	б) балқытылған	дана			
	в) трамвай жиынтықты	дана			
	г) темір жол жиынтықты	дана			
6	Бағытамалы өтетіндер:				
	а) тұтас	жұп			
	б) жиынтықты	жұп			
	в) балқытылған	жұп			
7	Негіздеме:				
	а) ағаш шпалдар	дана			
	б) темірбетон шпалдар	дана			
	в) металл шпалдар	дана			
	г) рамалық конструкция- лар	дана			
8	Балласты қабаттар:				
	а) құмды	м 2			
	б) қиыршық тасты	м 2			
	в) гравии	м 2			
	г)				
	д)				
9	Жол жабыны:				
	а) асфальтты	м 2			

	б) темір бетон плиталар	м 2			
	в) төсемтас	м 2			
	г) жұмырлық тас	м 2			
	д)				
10	Суағарлар:				
	а) жол құдықтар	дана			
	б) с у қабылдайтын қораптар	дана			
	в) бағыттардан суайырықтары	дана			
	г) дренаж	дана			

Осы құжат "Электрондық құжат және электрондық цифрлық қолтаңба туралы" 7-бабының 1 тармақшасына сәйкес қағаз жеткізгіштегі құжатпен бірдей



\*штрих-код жылжымайтын мүліктің бірыңғай мемлекеттік кадастрының ақпараттық жүйесінен алынған және "Азаматтарға арналған үкімет" мемлекеттік корпорациясы" КЕ АҚ тиісті электрондық-цифрлық қолтаңбасымен қол қойылған деректер қамтылады

### Маршрутты байланыс желілерінің конструктивтік элементтері

N p/c	Жазған күні	Есептік учаскелердің N	Пайдалануға берген жылы	N кіші станциядан қорек алу көзі	жалпы ұзақтығы, км
1	2	3	4	5	6

#### кестенің жалғасы

байланыс желісі					Тросс жүйесі	
оның ішінде сымдар				жүкпен орнын толтыру	ұзақтығы, км	тип
кола	мыс	Құрышалюминий	құрышмыс			
7	8	9	10	11	12	13

#### кестенің жалғасы

Ілу жүйесі, м			Жүйенің сипаттамасы			
14	15	16	17	18	19	20

#### кестенің жалғасы

	Тіреуіштері (дана)	
--	--------------------	--



15	16	17	18	19	20	21	22	23	24
----	----	----	----	----	----	----	----	----	----

**кестенің жалғасы**

Жолдардың беткі жабыны, м 2							Бекіту түрі
асфальтты	төсемтас	жұмырлық тас	темірбетон плиталары				
25	26	27	28	29	30	31	

**кестенің жалғасы**

Жол дренажы, м	Жол құдықтары мен қораптар, дана	Жасанды құрылыс-тарының болуы (атауы)
32	33	34

Осы құжат "Электрондық құжат және электрондық цифрлық қолтаңба туралы" 7-бабының 1 тармақшасына сәйкес қағаз жеткізгіштегі құжатпен бірдей



\*штрих-код жылжымайтын мүліктің бірыңғай мемлекеттік кадастрының ақпараттық жүйесінен алынған және "Азаматтарға арналған үкімет" мемлекеттік корпорациясы" КЕ АҚ тиісті электрондық-цифрлық қолтаңбасымен қол қойылған деректер қамтылады

**ЗҚАИ-ның ескертпесі!**

**12-қосымша жаңа редакцияда көзделген - ҚР Әділет министрінің 20.03.2026 № 278 (12.07.2026 бастап қолданысқа енгізіледі) бұйрығымен.**

Бұйрыққа  
12-қосымша

Н-12 нысан

**"Азаматтарға арналған үкімет" мемлекеттік корпорациясы" КЕ АҚ құрылымдық бөлімшесінің атауы Жылжымайтын мүлік объектісінің кадастрлық паспорты**

1. Облысы	_____
2. Ауданы	_____
3. Қала (кенті, елді мекені)	_____
4. Қаладағы аудан	_____
5. Мекен-жайы	_____

6. Мекенжайдың тіркеу коды	_____
7. Кадастрлық нөмір	_____
8. Кадастрлық іс нөмірі	_____

**Паспорт**

\_\_\_\_\_ жылғы " \_\_\_\_ " \_\_\_\_\_ жағдайы бойынша жасалған

**Тапсырыс №**

Осы құжат "Электрондық құжат және электрондық цифрлық қолтаңба туралы" 7-бабының 1 тармақшасына сәйкес қағаз жеткізгіштегі құжатпен бірдей



\*штрих-код жылжымайтын мүліктің бірыңғай мемлекеттік кадастрының ақпараттық жүйесінен алынған және "Азаматтарға арналған үкімет" мемлекеттік корпорациясы" КЕ АҚ тиісті электрондық-цифрлық қолтаңбасымен қол қойылған деректер қамтылады

**Жер учаскесі туралы жалпы мәліметтер**

Кадастрлық нөмір	_____
Меншік түрі*	_____
Жер учаскесіне құқық түрі	_____
Жалға алудың аяқталу мерзімі мен күні **	_____
Жер учаскесінің алаңы, гектар/ квадрат метр ***	_____
Жердің санаты	_____
Жер учаскесінің нысаналы мақсаты****	_____
Елді мекендегі функционалдық аймақ (бар болса)*****	_____
Жер учаскесін пайдаланудағы шектеулер мен ауыртпалықтар	_____
Бөлінуі (бөлінеді/бөлінбейді)	_____
Ескертпе:	

\* меншік нысаны: мемлекеттік меншік, жеке меншік, кондоминиум;  
\*\* Аяқталу мерзімі мен күні уақытша жер пайдалану кезінде көрсетіледі;  
\*\*\* шаршы метр елді мекендердің жері санаты үшін. Жер учаскесі ауданының үлесі бар болса қосымша көрсетіледі;  
\*\*\*\* жеке қосалқы шаруашылық жүргізу үшін берілген жағдайда жер учаскесі телімінің түрі көрсетіледі;  
\*\*\*\*\* Жергілікті атқарушы органның шешіміне сәйкес елді мекендер жерлеріндегі функционалдық аймақ.

### Жер учаскесінің жоспары\*



Ескертпе: \* Бірыңғай мемлекеттік жылжымайтын мүлік кадастрының ақпараттық жүйесінің Жария кадастрлық картасында көрсетілген координаттар жүйесіндегі сызықтардың өлшемдері.

Масштабы 1: \_\_\_\_\_

Шартты белгілер:



тіркелген жер учаскесі



жобаланатын жер учаскесі



іргелес жер учаскесі

Осы құжат "Электрондық құжат және электрондық цифрлық қолтаңба туралы" 7-бабының 1 тармақшасына сәйкес қағаз жеткізгіштегі құжатпен бірдей



\*штрих-код жылжымайтын мүліктің бірыңғай мемлекеттік кадастрының ақпараттық жүйесінен алынған және "Азаматтарға арналған үкімет" мемлекеттік корпорациясы" КЕ АҚ тиісті электрондық-цифрлық қолтаңбасымен қол қойылған деректер қамтылады

## Сызықтардың өлшемін шығару

Бұрылысты нүктелердің №	Сызықтардың өлшемі
Жылжымайтын мүліктің бірыңғай мемлекеттік кадастры ақпараттық жүйесінің Жария кадастрлық картасында көрсетілген координаттар жүйесіндегі сызықтарың өлшемдері	
Бірыңғай мемлекеттік координаттар жүйесіндегі сызықтардың өлшемдері	

## Шектес жер учаскелердің кадастрлық нөмірлері (жер санаттары)\*

Бастап	Дейін	Сипаттамасы
А-дан	Б-ға дейін	


## Жоспар шекарасындағы бөгде жер учаскелері

Жоспардағы №	Жоспар шегіндегі бөтен жер учаскелерінің кадастрлық нөмірлері	Ауданы, гектар/квадрат метр**
--------------	---	-------------------------------

Ескертпе: \*Шектесулердің сипаттамасы жер учаскесіне сәйкестендіру құжатын дайындау сәтіне жарамды.

\*\* шаршы метр елді мекендердің жері санаты үшін

Осы құжат "Электрондық құжат және электрондық цифрлық қолтаңба туралы" 7-бабының 1 тармақшасына сәйкес қағаз жеткізгіштегі құжатпен бірдей



\*штрих-код жылжымайтын мүліктің бірыңғай мемлекеттік кадастрының ақпараттық жүйесінен алынған және "Азаматтарға арналған үкімет" мемлекеттік корпорациясы" КЕ АҚ тиісті электрондық-цифрлық қолтаңбасымен қол қойылған деректер қамтылады

## Ғимараттар, құрылыстар, құрылысжайлар туралы жалпы мәліметтер Автомобиль көлігіне

N p/c	Конструктивтік элементтердің атауы	Өлшем бірлігі	Саны	Конструктивтік элементтердің сипаттамасы	Ескертпе
1	Салынған жылы				
2	Жолдың ұзақтығы				
3	Жүретін жолдың ені				
4	Тротуарлардың ені				

5	Жаяу жүретін жолдың ені				
6	Бөлінетін топырақты жолақтың ені				
7	Жиігінің ені				
8	Еңістік бұрышы				
9	Үйіндінің биіктігі				
10	Қосымша көлік жолдары				
11	Жолақтардың саны				
12	Жол белгілері				
13	Жарықтандыру элементтері				
14	Жасыл егістер				
15	Ж о л жабындысы				
16	Электржарықтан -дыру				

Осы құжат "Электрондық құжат және электрондық цифрлық қолтаңба туралы" 7-бабының 1 тармақшасына сәйкес қағаз жеткізгіштегі құжатпен бірдей



\*штрих-код жылжымайтын мүліктің бірыңғай мемлекеттік кадастрының ақпараттық жүйесінен алынған және "Азаматтарға арналған үкімет" мемлекеттік корпорациясы" КЕ АҚ тиісті электрондық-цифрлық қолтаңбасымен қол қойылған деректер қамтылады

### Трамвай жолдарының арнайы бөліктері

Учаскелердің N, қиылыстар - дың литерле - рінің N, эпор N	Бағыттар, жұп					
	төсе- ген жыл	завод нөмірі	радиус, м және бағыты	тұтас немесе жинақ- талған	электр- айыры- ғымен жабдық- талған	электр жылуымен жабдық- талған
1	2	3	4	5	6	7

### кестенің жалғасы

Жалғыз айқастырғыш (бағытты)				
------------------------------	--	--	--	--

төселген жылы	бағыты	тұтас, жинақ- талған немесе қайнатылған	завод N	төсеген жылы
8	9	10	11	12

**кестенің жалғасы**

Бағытты қиылыс			Тұйық қиылыс	
бағыты	тұтас, жинақты не- месе қайнатылған	завод N	төсеген жылы	түрі
13	14	15	16	17

**Трамвай жолдары элементтерінің құны, теңге**

N p/c	Жазған жылы	Есептік учаске- лердің N	Конструктив- тік элемент- тердің атауы	Жиын- тық N	Бағалау кестесі- нің N	Өлшеуіш
1	2	3	4	5	6	7


**кестенің жалғасы**

Кесте бойынша өлшеу- іштің құны	Түзетулер			Түзету- лерімен өлшеуіш құны		Саны
	климатты ауданға	рельстер- дің түріне	балласт- қа			
8	9	10	11	12	13	14

**кестенің жалғасы**

Қалпына келтіру құны	% тозу	Жарамды құны	Ағымдағы өзгерістер	
			% тозу	Жарамды құны
15	16	17	18	19

Осы құжат "Электрондық құжат және электрондық цифрлық қолтаңба туралы" 7-бабының 1 тармақшасына сәйкес қағаз жеткізгіштегі құжатпен бірдей



\*штрих-код жылжымайтын мүліктің бірыңғай мемлекеттік кадастрының ақпараттық жүйесінен алынған және "Азаматтарға арналған үкімет" мемлекеттік корпорациясы" КЕ АҚ тиісті электрондық-цифрлық қолтаңбасымен қол қойылған деректер қамтылады

**ЗҚАИ-ның ескертпесі!**

**13-қосымша жаңа редакцияда көзделген - ҚР Әділет министрінің 20.03.2026 № 278 (12.07.2026 бастап қолданысқа енгізіледі) бұйрығымен.**

Бұйрыққа  
13-қосымша

Н-13 нысан

**"Азаматтарға арналған үкімет" мемлекеттік корпорациясы" КЕ АҚ құрылымдық бөлімшесінің атауы Жылжымайтын мүлік объектісінің кадастрлық паспорты**


1. Облысы	_____
2. Ауданы	_____
3. Қала (кенті, елді мекені)	_____
4. Қаладағы аудан	_____
5. Мекен-жайы	_____
6. Мекенжайдың тіркеу коды	_____
7. Кадастрлық нөмір	_____
8. Кадастрлық іс нөмірі	_____

**Паспорт**

\_\_\_\_\_ жылғы " \_\_\_\_ " \_\_\_\_\_ жағдайы бойынша жасалған

**Тапсырыс №**

Осы құжат "Электрондық құжат және электрондық цифрлық қолтаңба туралы" 7-бабының 1 тармақшасына сәйкес қағаз жеткізгіштегі құжатпен бірдей




\*штрих-код жылжымайтын мүліктің бірыңғай мемлекеттік кадастрының ақпараттық жүйесінен алынған және "Азаматтарға арналған үкімет" мемлекеттік корпорациясы" КЕ АҚ тиісті электрондық-цифрлық қолтаңбасымен қол қойылған деректер қамтылады

**Жер учаскесі туралы жалпы мәліметтер**

Кадастрлық нөмір	_____
Меншік түрі*	_____
Жер учаскесіне құқық түрі	_____
Жалға алудың аяқталу мерзімі мен күні **	_____



Осы құжат "Электрондық құжат және электрондық цифрлық қолтаңба туралы" 7-бабының 1 тармақшасына сәйкес қағаз жеткізгіштегі құжатпен бірдей



\*штрих-код жылжымайтын мүліктің бірыңғай мемлекеттік кадастрының ақпараттық жүйесінен алынған және "Азаматтарға арналған үкімет" мемлекеттік корпорациясы" КЕ АҚ тиісті электрондық-цифрлық қолтаңбасымен қол қойылған деректер қамтылады

### Сызықтардың өлшемін шығару

Бұрылысты нүктелердің №	Сызықтардың өлшемі
Жылжымайтын мүліктің бірыңғай мемлекеттік кадастры ақпараттық жүйесінің Жария кадастрлық картасында көрсетілген координаттар жүйесіндегі сызықтардың өлшемдері	
Бірыңғай мемлекеттік координаттар жүйесіндегі сызықтардың өлшемдері	

### Шектес жер учаскелердің кадастрлық нөмірлері (жер санаттары)\*

Бастап	Дейін	Сипаттамасы
А-дан	Б-ға дейін	

### Жоспар шекарасындағы бөгде жер учаскелері

Жоспардағы №	Жоспар шегіндегі бөтен жер учаскелерінің кадастрлық нөмірлері	Ауданы, гектар/квадрат метр**
--------------	---	-------------------------------

Ескертпе: \*Шектесулердің сипаттамасы жер учаскесіне сәйкестендіру құжатын дайындау сәтіне жарамды.

\*\* шаршы метр елді мекендердің жері санаты үшін

Осы құжат "Электрондық құжат және электрондық цифрлық қолтаңба туралы" 7-бабының 1 тармақшасына сәйкес қағаз жеткізгіштегі құжатпен бірдей



\*штрих-код жылжымайтын мүліктің бірыңғай мемлекеттік кадастрының ақпараттық жүйесінен алынған және "Азаматтарға арналған үкімет" мемлекеттік

корпорациясы" КЕ АҚ тиісті электрондық-цифрлық қолтаңбасымен қол қойылған деректер қамтылады

**Ғимараттар, құрылыстар, құрылысжайлар туралы жалпы мәліметтер Жағалаулыққа**

N p/c	Жазылған күні	Жағалаулық пен жағалауды бекіту құрылыстарының элементтері	жоспар бойынша учаскенің N	Жабыны		
				салынған жылы	материалы	Беткі қабаттың қалыңдығы, см
1	2	3	4	5	6	7
						Жүктеу

**кестенің жалғасы**

Ені (м), биіктігі (см)			Ұзындығы, кума метр	ауданы, м 2	Ескертпе
ең көп	ең аз	орташа			
8	9	10	11	12	13

Осы құжат "Электрондық құжат және электрондық цифрлық қолтаңба туралы" 7-бабының 1 тармақшасына сәйкес қағаз жеткізгіштегі құжатпен бірдей



\*штрих-код жылжымайтын мүліктің бірыңғай мемлекеттік кадастрының ақпараттық жүйесінен алынған және "Азаматтарға арналған үкімет" мемлекеттік корпорациясы" КЕ АҚ тиісті электрондық-цифрлық қолтаңбасымен қол қойылған деректер қамтылады

**ЗҚАИ-ның ескертпесі!**

**14-қосымша жаңа редакцияда көзделген - ҚР Әділет министрінің 20.03.2026 № 278 (12.07.2026 бастап қолданысқа енгізіледі) бұйрығымен.**

Бұйрыққа  
14-қосымша

Н-14 нысан

**"Азаматтарға арналған үкімет" мемлекеттік корпорациясы" КЕ АҚ құрылымдық бөлімшесінің атауы Жылжымайтын мүлік объектісінің кадастрлық паспорты**

1. Облысы	

2. Ауданы	_____
3. Қала (кенті, елді мекені)	_____
4. Қаладағы аудан	_____
5. Мекен-жайы	_____
6. Мекенжайдың тіркеу коды	_____
7. Кадастрлық нөмір	_____
8. Кадастрлық іс нөмірі	_____

**Паспорт**

\_\_\_\_\_ жылғы " \_\_\_\_ " \_\_\_\_\_ жағдайы бойынша жасалған

**Тапсырыс №**

Осы құжат "Электрондық құжат және электрондық цифрлық қолтаңба туралы" 7-бабының 1 тармақшасына сәйкес қағаз жеткізгіштегі құжатпен бірдей



\*штрих-код жылжымайтын мүліктің бірыңғай мемлекеттік кадастрының ақпараттық жүйесінен алынған және "Азаматтарға арналған үкімет" мемлекеттік корпорациясы" КЕ АҚ тиісті электрондық-цифрлық қолтаңбасымен қол қойылған деректер қамтылады

**Жер учаскесі туралы жалпы мәліметтер**

Кадастрлық нөмір	_____
Меншік түрі*	_____
Жер учаскесіне құқық түрі	_____
Жалға алудың аяқталу мерзімі мен күні **	_____
Жер учаскесінің алаңы, гектар/ квадрат метр ***	_____
Жердің санаты	_____





\*штрих-код жылжымайтын мүліктің бірыңғай мемлекеттік кадастрының ақпараттық жүйесінен алынған және "Азаматтарға арналған үкімет" мемлекеттік корпорациясы" КЕ АҚ тиісті электрондық-цифрлық қолтаңбасымен қол қойылған деректер қамтылады

### Сызықтардың өлшемін шығару

Бұрылысты нүктелердің №	Сызықтардың өлшемі
Жылжымайтын мүліктің бірыңғай мемлекеттік кадастры ақпараттық жүйесінің Жария кадастрлық картасында көрсетілген координаттар жүйесіндегі сызықтарың өлшемдері	
Бірыңғай мемлекеттік координаттар жүйесіндегі сызықтардың өлшемдері	

### Шектес жер учаскелердің кадастрлық нөмірлері (жер санаттары)\*

Бастап	Дейін	Сипаттамасы
А-дан	Б-ға дейін	

### Жоспар шекарасындағы бөгде жер учаскелері

Жоспардағы №	Жоспар шегіндегі бөтен жер учаскелерінің кадастрлық нөмірлері	Ауданы, гектар/квадрат метр**
--------------	---	-------------------------------

Ескертпе: \*Шектесулердің сипаттамасы жер учаскесіне сәйкестендіру құжатын дайындау сәтіне жарамды.

\*\* шаршы метр елді мекендердің жері санаты үшін

Осы құжат "Электрондық құжат және электрондық цифрлық қолтаңба туралы" 7-бабының 1 тармақшасына сәйкес қағаз жеткізгіштегі құжатпен бірдей



\*штрих-код жылжымайтын мүліктің бірыңғай мемлекеттік кадастрының ақпараттық жүйесінен алынған және "Азаматтарға арналған үкімет" мемлекеттік корпорациясы" КЕ АҚ тиісті электрондық-цифрлық қолтаңбасымен қол қойылған деректер қамтылады

**Ғимараттар, құрылыстар, құрылысжайлар туралы жалпы мәліметтер Жасыл екпелерге**

N p/c	Атауы	Саны			Ескерт- пе
		ауданы, м 2	кума метр	дана	
1	2	3	4	5	6
1	Көшенің ұзындығы				
2	Оның ішіндегі жасыл егісті бөлігі				
3	Жүретін жолдың орташа ені				
4	Объектінің жалпы ауданы (жүретін жол, гүл бак, саябак, бульвар)				
5	Жасыл егістер- дегі , оның ішінде	ағаштардағ ы			
		бұталардағ ы			
		гүл көшетте - ріндегі			
		гүлзарларда ғы			
		оның ішінде : - кәдімгі			
		- партерлік			
		- шабындық			
6	Т а с төселген- дер, оның ішінде	асфальт жабыны			
		шағылтас жабыны			
		плитамен			
		топырақпен жақсартылғ аны			
		топырақты			
7	құрылыстағысы				
8	құрылыстардағы				
9	су қоймаларындағы				
10	басқа				

Осы құжат "Электрондық құжат және электрондық цифрлық қолтаңба туралы" 7-бабының 1 тармақшасына сәйкес қағаз жеткізгіштегі құжатпен бірдей



\*штрих-код жылжымайтын мүліктің бірыңғай мемлекеттік кадастрының ақпараттық жүйесінен алынған және "Азаматтарға арналған үкімет" мемлекеттік

корпорациясы" КЕ АҚ тиісті электрондық-цифрлық қолтаңбасымен қол қойылған деректер қамтылады

### Объектіде орналасқан

N	Жоспар бойынша N	Атауы	Өлшем бірліктері	Саны	Ескертпе
---	------------------	-------	------------------	------	----------

### Ағаштар, бұталар, гүл көшеттері, ағашсыз гүлзарлар

Жазылған күні	Есепті учаскенің N	Есепті учаскенің ауданы	Ағаш N	тегі	диаметр, см ( биіктікте 1,3 м)	Жасы
1	2	3	4	5	6	7

#### кестенің жалғасы

Қалыптас-тыратын	Саны		Егістердің толықтығы	Ағаштар үшін 15 жылғы дейін, бұтақтар үшін 5 жылғы дейін		
	қума метр	дана		жақсы	қанағат- тан.	қанағатсыз.
8	9	10	11	12	13	14

#### кестенің жалғасы

Ахуалы					
Ағаштар үшін 15 жылдан 25 жылғы дейін, бұтақтар үшін 5 жылдан жоғары			Ағаштар үшін 25-тен жоғары		
жақсы	қанағаттан.	қанағатсыз.	жақсы	қанағаттан.	қанағатсыз.
15	16	17	18	19	20

Осы құжат "Электрондық құжат және электрондық цифрлық қолтаңба туралы" 7-бабының 1 тармақшасына сәйкес қағаз жеткізгіштегі құжатпен бірдей



\*штрих-код жылжымайтын мүліктің бірыңғай мемлекеттік кадастрының ақпараттық жүйесінен алынған және "Азаматтарға арналған үкімет" мемлекеттік корпорациясы" КЕ АҚ тиісті электрондық-цифрлық қолтаңбасымен қол қойылған деректер қамтылады

**ЗҚАИ-ның ескертпесі!**

**15-қосымша жаңа редакцияда көзделген - ҚР Әділет министрінің 20.03.2026 № 278 (12.07.2026 бастап қолданысқа енгізіледі) бұйрығымен.**

Бұйрыққа  
15-қосымша

Н-15 нысан

**"Азаматтарға арналған үкімет" мемлекеттік корпорациясы" КЕ АҚ құрылымдық бөлімшесінің атауы Жылжымайтын мүлік объектісінің кадастрлық паспорты**


1. Облысы	_____
2. Ауданы	_____
3. Қала (кенті, елді мекені)	_____
4. Қаладағы аудан	_____
5. Мекен-жайы	_____
6. Мекенжайдың тіркеу коды	_____
7. Кадастрлық нөмір	_____
8. Кадастрлық іс нөмірі	_____

**Паспорт**

\_\_\_\_\_ жылғы " \_\_\_\_ " \_\_\_\_\_ жағдайы бойынша жасалған

**Тапсырыс №**

Осы құжат "Электрондық құжат және электрондық цифрлық қолтаңба туралы" 7-бабының 1 тармақшасына сәйкес қағаз жеткізгіштегі құжатпен бірдей




\*штрих-код жылжымайтын мүліктің бірыңғай мемлекеттік кадастрының ақпараттық жүйесінен алынған және "Азаматтарға арналған үкімет" мемлекеттік корпорациясы" КЕ АҚ тиісті электрондық-цифрлық қолтаңбасымен қол қойылған деректер қамтылады

**Жер учаскесі туралы жалпы мәліметтер**

Кадастрлық нөмір	_____
Меншік түрі*	_____
Жер учаскесіне құқық түрі	_____



Осы құжат "Электрондық құжат және электрондық цифрлық қолтаңба туралы" 7-бабының 1 тармақшасына сәйкес қағаз жеткізгіштегі құжатпен бірдей



\*штрих-код жылжымайтын мүліктің бірыңғай мемлекеттік кадастрының ақпараттық жүйесінен алынған және "Азаматтарға арналған үкімет" мемлекеттік корпорациясы" КЕ АҚ тиісті электрондық-цифрлық қолтаңбасымен қол қойылған деректер қамтылады

### Сызықтардың өлшемін шығару

Бұрылысты нүктелердің №	Сызықтардың өлшемі
Жылжымайтын мүліктің бірыңғай мемлекеттік кадастры ақпараттық жүйесінің Жария кадастрлық картасында көрсетілген координаттар жүйесіндегі сызықтардың өлшемдері	
Бірыңғай мемлекеттік координаттар жүйесіндегі сызықтардың өлшемдері	

### Шектес жер учаскелердің кадастрлық нөмірлері (жер санаттары)\*

Бастап	Дейін	Сипаттамасы
А-дан	Б-ға дейін	

### Жоспар шекарасындағы бөгде жер учаскелері

Жоспардағы №	Жоспар шегіндегі бөтен жер учаскелерінің кадастрлық нөмірлері	Ауданы, гектар/квадрат метр**
--------------	---	-------------------------------

Ескертпе: \*Шектесулердің сипаттамасы жер учаскесіне сәйкестендіру құжатын дайындау сәтіне жарамды.

\*\* шаршы метр елді мекендердің жері санаты үшін

Осы құжат "Электрондық құжат және электрондық цифрлық қолтаңба туралы" 7-бабының 1 тармақшасына сәйкес қағаз жеткізгіштегі құжатпен бірдей



\*штрих-код жылжымайтын мүліктің бірыңғай мемлекеттік кадастрының ақпараттық жүйесінен алынған және "Азаматтарға арналған үкімет" мемлекеттік

корпорациясы" КЕ АҚ тиісті электрондық-цифрлық қолтаңбасымен қол қойылған деректер қамтылады

**Ғимараттар, құрылыстар, құрылысжайлар туралы жалпы мәліметтер Желілер, су құбырлары, коллекторлар және тағы басқалар**

№ р/с	Атауы	Өлшем бірліктері	Саны, ұзақтығы	Ескерту
1	2	3	4	5
<b>СУ ТАРТҚЫШТАР</b>				
1	Су тартқыштар (жалпы ұзақтығы)	кума метр		
	- болат құбырынан	кума метр		
	- шойын құбырынан	кума метр		
	- асбестоцемент құбырынан	кума метр		
	- темірбетон құбырынан	кума метр		
	-	кума метр		
2	Желі бөлгіш (жалпы ұзақтығы)	кума метр		
	- болат құбырынан	кума метр		
	- шойын құбырынан	кума метр		
	- асбестоцемент құбырынан	кума метр		
	- полиэтилен құбырынан	кума метр		
	-	кума метр		
	-	кума метр		
4	Өзге құрылғылар			
	Көру құдығы	дана		
	Тартпа d-	дана		
	" d-	дана		
	" d-	дана		
	" d-	дана		
	Бұрандалар d-	дана		
	" d-	дана		
	" d-	дана		
	" d-	дана		
	" d-	дана		
	Кран d-	дана		
	" d-	дана		
	" d-	дана		
	" d-	дана		

" d-	дана		
Гидрант	дана		
Су құбыры шүмегі	дана		
Су бөлгіш колонка	дана		
Болат футляр	дана		
Ішетін су бүргіш	дана		

**ЗҚАИ-ның ескертпесі!**

**16-қосымша жаңа редакцияда көзделген - ҚР Әділет министрінің 20.03.2026 № 278 (12.07.2026 бастап қолданысқа енгізіледі) бұйрығымен.**

Бұйрыққа  
16-қосымша

Н-16 нысан

**"Азаматтарға арналған үкімет" мемлекеттік корпорациясы" КЕ АҚ құрылымдық бөлімшесінің атауы Жылжымайтын мүлік объектісінің кадастрлық паспорты**

1. Облысы	_____
2. Ауданы	_____
3. Қала (кенті, елді мекені)	_____
4. Қаладағы аудан	_____
5. Мекен-жайы	_____
6. Мекенжайдың тіркеу коды	_____
7. Кадастрлық нөмір	_____
8. Кадастрлық іс нөмірі	_____

Паспорт

\_\_\_\_\_ жылғы " \_\_\_\_ " \_\_\_\_\_ жағдайы бойынша жасалған

Тапсырыс №

Осы құжат "Электрондық құжат және электрондық цифрлық қолтаңба туралы" 7-бабының 1 тармақшасына сәйкес қағаз жеткізгіштегі құжатпен бірдей





## Шартты белгілер:



тіркелген жер учаскесі



жобаланатын жер учаскесі



іргелес жер учаскесі

Осы құжат "Электрондық құжат және электрондық цифрлық қолтаңба туралы" 7-бабының 1 тармақшасына сәйкес қағаз жеткізгіштегі құжатпен бірдей



\*штрих-код жылжымайтын мүліктің бірыңғай мемлекеттік кадастрының ақпараттық жүйесінен алынған және "Азаматтарға арналған үкімет" мемлекеттік корпорациясы" КЕ АҚ тиісті электрондық-цифрлық қолтаңбасымен қол қойылған деректер қамтылады

## Сызықтардың өлшемін шығару

Бұрылысты нүктелердің №	Сызықтардың өлшемі
Жылжымайтын мүліктің бірыңғай мемлекеттік кадастры ақпараттық жүйесінің Жария кадастрлық картасында көрсетілген координаттар жүйесіндегі сызықтарың өлшемдері	
Бірыңғай мемлекеттік координаттар жүйесіндегі сызықтардың өлшемдері	

## Шектес жер учаскелердің кадастрлық нөмірлері (жер санаттары)\*

Бастап	Дейін	Сипаттамасы
А-дан	Б-ға дейін	

## Жоспар шекарасындағы бөгде жер учаскелері

Жоспардағы №	Жоспар шегіндегі бөтен жер учаскелерінің кадастрлық нөмірлері	Ауданы, гектар/квадрат метр**

Ескертпе: \*Шектесулердің сипаттамасы жер учаскесіне сәйкестендіру құжатын дайындау сәтіне жарамды.

\*\* шаршы метр елді мекендердің жері санаты үшін

Осы құжат "Электрондық құжат және электрондық цифрлық қолтаңба туралы" 7-бабының 1 тармақшасына сәйкес қағаз жеткізгіштегі құжатпен бірдей



\*штрих-код жылжымайтын мүліктің бірыңғай мемлекеттік кадастрының ақпараттық жүйесінен алынған және "Азаматтарға арналған үкімет" мемлекеттік корпорациясы" КЕ АҚ тиісті электрондық-цифрлық қолтаңбасымен қол қойылған деректер қамтылады

#### **Ғимараттар, құрылыстар, құрылысжайлар туралы жалпы мәліметтер Жылу трассасына**

N p/c	Атауы	Өлшем бірліктері	Саны, ұзақтығы	Ескерту
1	Жылу трассасының ұзақтығы	қума метр		
	Ауа төсемінің ұзақтығы:	қума метр		
	а) эстакадтарда	қума метр		
	б) тіреуіштерде	қума метр		
	Тіреуіштер саны	дана		
	Жер асты төсемінің ұзақтығы:	қума метр		
	а) өту арналарында	қума метр		
	б) жартылау өту арналарында	қума метр		
	в) арнасыз төселім	қума метр		
2	Құдықтар саны (камер)	дана		
3	Компенсаторлар саны	дана		
4	Кіріктірулер саны	дана		
5	Суырмалар саны	дана		

Осы құжат "Электрондық құжат және электрондық цифрлық қолтаңба туралы" 7-бабының 1 тармақшасына сәйкес қағаз жеткізгіштегі құжатпен бірдей







\*штрих-код БМЖМК АЖ-сынан алынған және "Азаматтарға арналған үкімет"МК  
КЕАҚ тиісті электрондық-цифрлық қолтаңбасымен қол қойылған деректер қамтылады

### Жалпы мәліметтер

№ р/с	Атауы	Өлшем бірліктері	Саны, ұзақтығы	Ескерту
1	2	3	4	5
<b>КӘРІЗ</b>				
1	Коллекторлар жалпы ұзақтығы)	( кума метр		
	- керамика құбырларынан	кума метр		
	- болат құбырларынан	кума метр		
	- бетон құбырларынан	кума метр		
	- асбестоцемент құбырларынан (атқылаусыз)	( кума метр		
	- темірбетон құбырынан (атқылаусыз)	( кума метр		
	-	кума метр		
	-	кума метр		
2	Кәріз желісі (жалпы ұзақтығы)	кума метр		
	- керамика құбырларынан	кума метр		
	- болат құбырларынан	кума метр		
	- бетон құбырларынан	кума метр		
	- асбестоцемент құбырларынан (атқылаусыз)	( кума метр		
	- темірбетон құбырынан (атқылаусыз)	( кума метр		
	-	кума метр		
	-	кума метр		
4	Өзге құрылғылар			

	Көру құдығы	дана		
	Шығарылым	дана		

Осы құжат "Электрондық құжат және электрондық цифрлық қолтаңба туралы" 7-бабының 1 тармақшасына сәйкес қағаз жеткізгіштегі құжатпен бірдей



\*штрих-код жылжымайтын мүліктің бірыңғай мемлекеттік кадастрының ақпараттық жүйесінен алынған және "Азаматтарға арналған үкімет" мемлекеттік корпорациясы" КЕ АҚ тиісті электрондық-цифрлық қолтаңбасымен қол қойылған деректер қамтылады

**Көруге болмайтын құбыр желілерін, футлярларды және тағы басқаларының тозығын айқындау**

Күні	Учаскелердің №	Құбыр желілерінің, футлярлардың және тағы басқалардың атаулары, олардың қысқа сипаттама-сы	Құбырлардың, футлярлардың диаметрі, арналары үшін қиылыстар (миллиметр)	Нақты қызмет еткен уақыты, жылы	Қалған қызмет мерзімі, жылы	Орташа нормативтік қызмет мерзімі, жылы	Тозу, %	Ескерту

Осы құжат "Электрондық құжат және электрондық цифрлық қолтаңба туралы" 7-бабының 1 тармақшасына сәйкес қағаз жеткізгіштегі құжатпен бірдей




\*штрих-код жылжымайтын мүліктің бірыңғай мемлекеттік кадастрының ақпараттық жүйесінен алынған және "Азаматтарға арналған үкімет" мемлекеттік



корпорациясы" КЕ АҚ тиісті электрондық-цифрлық қолтаңбасымен қол қойылған деректер қамтылады

Құдықты тұрақты бағдар-нүктесіне байлап қою сызбасы



Мемлекеттік кәсіпорынның атауы	
Су құбырлы (кәріз) құдығының N	Масштабы ____

Осы құжат "Электрондық құжат және электрондық цифрлық қолтаңба туралы" 7-бабының 1 тармақшасына сәйкес қағаз жеткізгіштегі құжатпен бірдей



\*штрих-код жылжымайтын мүліктің бірыңғай мемлекеттік кадастрының ақпараттық жүйесінен алынған және "Азаматтарға арналған үкімет" мемлекеттік корпорациясы" КЕ АҚ тиісті электрондық-цифрлық қолтаңбасымен қол қойылған деректер қамтылады

**ЗҚАИ-ның ескертпесі!**

**17-қосымша жаңа редакцияда көзделген - ҚР Әділет министрінің 20.03.2026 № 278 (12.07.2026 бастап қолданысқа енгізіледі) бұйрығымен.**

Бұйрыққа  
17-қосымша

Н-17 нысан

**"Азаматтарға арналған үкімет" мемлекеттік корпорациясы" КЕ АҚ құрылымдық бөлімшесінің атауы Жылжымайтын мүлік объектісінің кадастрлық паспорты**

1. Облысы	_____
2. Ауданы	_____
3. Қала (кенті, елді мекені)	_____
4. Қаладағы аудан	_____
5. Мекен-жайы	_____
6. Мекенжайдың тіркеу коды	_____
7. Кадастрлық нөмір	_____
8. Кадастрлық іс нөмірі	_____

**Паспорт**

\_\_\_\_\_ жылғы " \_\_\_\_ " \_\_\_\_\_ жағдайы бойынша жасалған

**Тапсырыс №**

Осы құжат "Электрондық құжат және электрондық цифрлық қолтаңба туралы" 7-бабының 1 тармақшасына сәйкес қағаз жеткізгіштегі құжатпен бірдей




\*штрих-код жылжымайтын мүліктің бірыңғай мемлекеттік кадастрының ақпараттық жүйесінен алынған және "Азаматтарға арналған үкімет" мемлекеттік корпорациясы" КЕ АҚ тиісті электрондық-цифрлық қолтаңбасымен қол қойылған деректер қамтылады

**Жер учаскесі туралы жалпы мәліметтер**

Кадастрлық нөмір	_____
Меншік түрі*	_____
Жер учаскесіне құқық түрі	_____
Жалға алудың аяқталу мерзімі мен күні **	_____



Осы құжат "Электрондық құжат және электрондық цифрлық қолтаңба туралы" 7-бабының 1 тармақшасына сәйкес қағаз жеткізгіштегі құжатпен бірдей



\*штрих-код жылжымайтын мүліктің бірыңғай мемлекеттік кадастрының ақпараттық жүйесінен алынған және "Азаматтарға арналған үкімет" мемлекеттік корпорациясы" КЕ АҚ тиісті электрондық-цифрлық қолтаңбасымен қол қойылған деректер қамтылады

### Сызықтардың өлшемін шығару

Бұрылысты нүктелердің №	Сызықтардың өлшемі
Жылжымайтын мүліктің бірыңғай мемлекеттік кадастры ақпараттық жүйесінің Жария кадастрлық картасында көрсетілген координаттар жүйесіндегі сызықтардың өлшемдері	
Бірыңғай мемлекеттік координаттар жүйесіндегі сызықтардың өлшемдері	

### Шектес жер учаскелердің кадастрлық нөмірлері (жер санаттары)\*

Бастап	Дейін	Сипаттамасы
А-дан	Б-ға дейін	

### Жоспар шекарасындағы бөгде жер учаскелері

Жоспардағы №	Жоспар шегіндегі бөтен жер учаскелерінің кадастрлық нөмірлері	Ауданы, гектар/квадрат метр**
--------------	---	-------------------------------

Ескертпе: \*Шектесулердің сипаттамасы жер учаскесіне сәйкестендіру құжатын дайындау сәтіне жарамды.

\*\* шаршы метр елді мекендердің жері санаты үшін

Осы құжат "Электрондық құжат және электрондық цифрлық қолтаңба туралы" 7-бабының 1 тармақшасына сәйкес қағаз жеткізгіштегі құжатпен бірдей



\*штрих-код жылжымайтын мүліктің бірыңғай мемлекеттік кадастрының ақпараттық жүйесінен алынған және "Азаматтарға арналған үкімет" мемлекеттік


корпорациясы" КЕ АҚ тиісті электрондық-цифрлық қолтаңбасымен қол қойылған деректер қамтылады

**Ғимараттар, құрылыстар, құрылысжайлар туралы жалпы мәліметтер Газ құбырына, мұнай құбырына**

N p/c	Атауы	Өлшем бірліктері	Саны, ұзақтығы	Ескертпе
1	Жылу трассасының ұзақтығы	қума метр		
	Ауа төсемінің ұзақтығы:	қума метр		
	а) эстакадаларда	қума метр		
	б) тіректерде	қума метр		
	Тіректер саны	дана		
	Жер асты төсемінің ұзақтығы:	қума метр		
	а) өту арналарында	қума метр		
	б) жартылау өту арналарында	қума метр		
	в) арнасыз төселім	қума метр		
2	Құдықтар (камералар) саны	дана		
3	Компенсаторлар саны	дана		
4	Кіріктірулер саны	дана		
5	Суырмалар саны	дана		
	d =	дана		
	d =	дана		
6	Бұрандалар (клапан) d =	дана		
	d =	дана		
7	Өту краны d =	дана		
	d =	дана		
8	Сифондар (сутығындар)	дана		
9	Ауыстырғыштар	дана		
10	Бұратын тығындар	дана		
11	Қысым реттегіштер	дана		
12	Скважиналар	дана		
13	Өткеншек станоктер (үлгісі _____ , маркасы _____)	дана		
	- // - (үлгі __ , маркасы __)	дана		

- // - (үлгі \_\_ , маркі  
\_\_ ) дана

Осы құжат "Электрондық құжат және электрондық цифрлық қолтаңба туралы" 7-бабының 1 тармақшасына сәйкес қағаз жеткізгіштегі құжатпен бірдей



\*штрих-код жылжымайтын мүліктің бірыңғай мемлекеттік кадастрының ақпараттық жүйесінен алынған және "Азаматтарға арналған үкімет" мемлекеттік корпорациясы" КЕ АҚ тиісті электрондық-цифрлық қолтаңбасымен қол қойылған деректер қамтылады

**Құбыр желілерінің, эстакадалардың, тіректердің және тағы басқаларының тозу пайызын айқындау кестесі**

Есептік учаскелердің, камералардың, тіректердің нөмірі	Құбыр желілерінің, эстакадалардың, тіректердің және т.б атауы	Материалдары (құбыр желілері, эстакадалар, тіреуі дана және т.б.)	Құбыр желілерін оқшаулау материалдары	Қ.м. ұзақтығы, тіректер үшін - саны

кестенің жалғасы

Диаметр, мм тіректер үшін - қиылысы	Нақты қызмет уақыты, жылы	Болжам бойынша қызмет ету (қалған) уақыты, жылы	Орта нормативтік уақыты, жылы	Тозу, %

Осы құжат "Электрондық құжат және электрондық цифрлық қолтаңба туралы" 7-бабының 1 тармақшасына сәйкес қағаз жеткізгіштегі құжатпен бірдей



\*штрих-код жылжымайтын мүліктің бірыңғай мемлекеттік кадастрының ақпараттық жүйесінен алынған және "Азаматтарға арналған үкімет" мемлекеттік корпорациясы" КЕ АҚ тиісті электрондық-цифрлық қолтаңбасымен қол қойылған деректер қамтылады

Скважинаны (құдықты) техникалық есепке алудың түгендеу карточкасы  
\_\_\_\_\_ қ. \_\_\_\_\_ көшесі (өтпелі)



**ЗҚАИ-ның ескертпесі!**

**18-қосымша жаңа редакцияда көзделген - ҚР Әділет министрінің 20.03.2026 № 278 (12.07.2026 бастап қолданысқа енгізіледі) бұйрығымен.**

Бұйрыққа  
18-қосымша

Н-18 нысан

**"Азаматтарға арналған үкімет" мемлекеттік корпорациясы" КЕ АҚ құрылымдық бөлімшесінің атауы Жылжымайтын мүлік объектісінің кадастрлық паспорты**


1. Облысы	_____
2. Ауданы	_____
3. Қала (кенті, елді мекені)	_____
4. Қаладағы аудан	_____
5. Мекен-жайы	_____
6. Мекенжайдың тіркеу коды	_____
7. Кадастрлық нөмір	_____
8. Кадастрлық іс нөмірі	_____

**Паспорт**

\_\_\_\_\_ жылғы " \_\_\_\_ " \_\_\_\_\_ жағдайы бойынша жасалған

**Тапсырыс №**

Осы құжат "Электрондық құжат және электрондық цифрлық қолтаңба туралы" 7-бабының 1 тармақшасына сәйкес қағаз жеткізгіштегі құжатпен бірдей



\*штрих-код жылжымайтын мүліктің бірыңғай мемлекеттік кадастрының ақпараттық жүйесінен алынған және "Азаматтарға арналған үкімет" мемлекеттік корпорациясы" КЕ АҚ тиісті электрондық-цифрлық қолтаңбасымен қол қойылған деректер қамтылады

**Жер учаскесі туралы жалпы мәліметтер**

_____	_____
-------	-------





жобаланатын жер учаскесі



іргелес жер учаскесі

Осы құжат "Электрондық құжат және электрондық цифрлық қолтаңба туралы" 7-бабының 1 тармақшасына сәйкес қағаз жеткізгіштегі құжатпен бірдей



\*штрих-код жылжымайтын мүліктің бірыңғай мемлекеттік кадастрының ақпараттық жүйесінен алынған және "Азаматтарға арналған үкімет" мемлекеттік корпорациясы" КЕ АҚ тиісті электрондық-цифрлық қолтаңбасымен қол қойылған деректер қамтылады

### Сызықтардың өлшемін шығару

Бұрылысты нүктелердің №	Сызықтардың өлшемі
Жылжымайтын мүліктің бірыңғай мемлекеттік кадастры ақпараттық жүйесінің Жария кадастрлық картасында көрсетілген координаттар жүйесіндегі сызықтарың өлшемдері	
Бірыңғай мемлекеттік координаттар жүйесіндегі сызықтардың өлшемдері	

### Шектес жер учаскелердің кадастрлық нөмірлері (жер санаттары)\*

Бастап	Дейін	Сипаттамасы
А-дан	Б-ға дейін	

### Жоспар шекарасындағы бөгде жер учаскелері

Жоспардағы №	Жоспар шегіндегі бөтен жер учаскелерінің кадастрлық нөмірлері	Ауданы, гектар/квадрат метр**

Ескертпе: \*Шектесулердің сипаттамасы жер учаскесіне сәйкестендіру құжатын дайындау сәтіне жарамды.

\*\* шаршы метр елді мекендердің жері санаты үшін

Осы құжат "Электрондық құжат және электрондық цифрлық қолтаңба туралы" 7-бабының 1 тармақшасына сәйкес қағаз жеткізгіштегі құжатпен бірдей



\*штрих-код жылжымайтын мүліктің бірыңғай мемлекеттік кадастрының ақпараттық жүйесінен алынған және "Азаматтарға арналған үкімет" мемлекеттік корпорациясы" КЕ АҚ тиісті электрондық-цифрлық қолтаңбасымен қол қойылған деректер қамтылады

### Ғимараттар, құрылыстар, құрылысжайлар туралы жалпы мәліметтер Байланыс желісіне

Рет N	Атауы	Өлшем бірліктері	Саны, ұзақтығы	Пайдалануға берген уақыты	Нормативтік қызмет мерзімі	Болжамды қызмет мерзімі	Тозу %
1	2	3	4	5	6	7	8
1	Әуе байланыс желісі, оның ішінде :	км.					
	а) маркасы	км.					
	б) маркасы	км.					
	в) маркасы	км.					
2	Кабельді байланыс желісі, оның ішінде :	км.					
	а) маркасы	км.					
	б) маркасы	км.					
	в) маркасы	км.					
3	Тіректер, оның ішінде :	дана					
	а) металды	дана					
	б) ағаштан	дана					
	в) анкерлі	дана					
	г ) темірбетонды	дана					
	д) тросты ілгіштер	дана					
4	Желілі құдықтар,	дана					

	оның ішінде :						
	а) ККС 1	дана					
	б) ККС 2	дана					
	в) ККС 3	дана					
	г) ККС 4	дана					
	д) ККС 5	дана					
5	Қосқыш муфталар	дана					
6	Коллекторл а р коммуникац иялық, оның ішінде :						
	а ) керамикалы қ	км.					
	б) бетонды	км.					
	в ) асбестцемен тті	км.					
	г ) пластмассал ы	км.					
7	ҚКО ( қызмет көрсетілмей т і н күшейткіш орындар)	дана					
8	Өзге де құрылғылар						

Осы құжат "Электрондық құжат және электрондық цифрлық қолтаңба туралы" 7-бабының 1 тармақшасына сәйкес қағаз жеткізгіштегі құжатпен бірдей



\*штрих-код жылжымайтын мүліктің бірыңғай мемлекеттік кадастрының ақпараттық жүйесінен алынған және "Азаматтарға арналған үкімет" мемлекеттік корпорациясы" КЕ АҚ тиісті электрондық-цифрлық қолтаңбасымен қол қойылған деректер қамтылады





\*штрих-код жылжымайтын мүліктің бірыңғай мемлекеттік кадастрының ақпараттық жүйесінен алынған және "Азаматтарға арналған үкімет" мемлекеттік корпорациясы" КЕ АҚ тиісті электрондық-цифрлық қолтаңбасымен қол қойылған деректер қамтылады

Байланыс кабель желілерінің құдықтары мен ҚҚО-ы тұрақты бағдар-нүктесіне байлап қою сызбасы

Мемлекеттік кәсіпорынның атауы	
Байланыс кабель желісі құдығының (ҚҚО) N	Масштабы ___

Осы құжат "Электрондық құжат және электрондық цифрлық қолтаңба туралы" 7-бабының 1 тармақшасына сәйкес қағаз жеткізгіштегі құжатпен бірдей



\*штрих-код жылжымайтын мүліктің бірыңғай мемлекеттік кадастрының ақпараттық жүйесінен алынған және "Азаматтарға арналған үкімет" мемлекеттік корпорациясы" КЕ АҚ тиісті электрондық-цифрлық қолтаңбасымен қол қойылған деректер қамтылады

**ЗҚАИ-ның ескертпесі!**

**19-қосымша жаңа редакцияда көзделген - ҚР Әділет министрінің 20.03.2026 № 278 (12.07.2026 бастап қолданысқа енгізіледі) бұйрығымен.**

Бұйрыққа  
19-қосымша

Н-19 нысаны

**"Азаматтарға арналған үкімет" мемлекеттік корпорациясы" КЕАҚ құрылымдық бөлімшесінің атауы Жылжымайтын мүлік объектісінің кадастрлық паспорты Көлік қою орнына**

1. Облысы	_____
2. Ауданы	_____
3. Қала (кенті, елді мекені)	_____
4. Қаладағы аудан	_____

5. Мекен-жайы	_____
6. Мекенжайдың тіркеу коды	_____
7. Кадастрлық нөмір	_____
8. Кадастрлық іс нөмірі	_____

### Көлік қою орнының жоспары

Масштабы \_\_\_\_\_

Экспликациясы


Көлік қою орнының түрі	Ені	Ұзындығы	Ауданы	Қабат	Қабаттылығы	Қабырға материалы	Салынған жылы
1	2	3	4	5	6	7	8

Паспорт

\_\_\_\_\_ жылғы " \_\_\_\_ " \_\_\_\_\_ жағдайы бойынша жасалған

Тапсырыс №

Осы құжат "Электрондық құжат және электрондық цифрлық қолтаңба туралы" 7-бабының 1 тармақшасына сәйкес қағаз жеткізгіштегі құжатпен бірдей



\*штрих-код жылжымайтын мүліктің бірыңғай мемлекеттік кадастрының ақпараттық жүйесінен алынған және "Азаматтарға арналған үкімет" мемлекеттік корпорациясы" КЕ АҚ тиісті электрондық-цифрлық қолтаңбасымен қол қойылған деректер қамтылады

**ЗҚАИ-ның ескертпесі!**

**20-қосымша жаңа редакцияда көзделген - ҚР Әділет министрінің 20.03.2026 № 278 (12.07.2026 бастап қолданысқа енгізіледі) бұйрығымен.**

Бұйрыққа  
20-қосымша

Н-20 нысаны

**"Азаматтарға арналған үкімет" мемлекеттік корпорациясы" КЕАҚ құрылымдық бөлімшесінің атауы Жылжымайтын мүлік объектісінің кадастрлық паспорты Қоймаға**

1. Облысы	_____
2. Ауданы	_____
3. Қала (кенті, елді мекені)	_____
4. Қаладағы аудан	_____
5. Мекен-жайы	_____

6. Мекенжайдың тіркеу коды	_____
7. Кадастрлық нөмір	_____
8. Кадастрлық іс нөмірі	_____

## Қойманың жоспары

Масштабы \_\_\_\_\_

Экспликациясы


Атауы (койма)	Ауданы	Қабат	Қабаттылығы	Қабырға материалы	Салынған жылы
---------------	--------	-------	-------------	-------------------	---------------

Паспорт

\_\_\_\_\_ жылғы " \_\_\_\_ " \_\_\_\_\_ жағдайы бойынша жасалған

Тапсырыс №

Осы құжат "Электрондық құжат және электрондық цифрлық қолтаңба туралы" 7-бабының 1 тармақшасына сәйкес қағаз жеткізгіштегі құжатпен бірдей



\*штрих-код жылжымайтын мүліктің бірыңғай мемлекеттік кадастрының ақпараттық жүйесінен алынған және "Азаматтарға арналған үкімет" мемлекеттік корпорациясы" КЕ АҚ тиісті электрондық-цифрлық қолтаңбасымен қол қойылған деректер қамтылады

Бұйрыққа  
21-қосымша

## Қазақстан Республикасы Әділет министрлігінің күші жойылған кейбір бұйрықтарының тізбесі

1. "Техникалық паспорттардың нысандарын бекіту туралы" Қазақстан Республикасы Әділет министрлігінің 2007 жылғы 24 тамыздағы N 235 бұйрығы ( нормативтік құқықтық актілерді мемлекеттік тіркеу тізілімінде № 4937 болып тіркелген ).

2. "Техникалық паспорттардың нысандарын бекіту туралы" Қазақстан Республикасы Әділет министрінің міндетін атқарушының 2007 жылғы 24 тамыздағы N 235 бұйрығына толықтырулар енгізу туралы" Қазақстан Республикасы Әділет Министрінің 2008 жылғы 28 қазандағы N 288 бұйрығы (нормативтік құқықтық актілерді мемлекеттік тіркеу тізілімінде № 5383 болып тіркелген).

3. "Қазақстан Республикасының кейбір нормативтік құқықтық актілеріне өзгерістер мен толықтыру енгізу туралы" Қазақстан Республикасы Әділет министрінің 2011

жылғы 21 маусымдағы № 230 бұйрығы (нормативтік құқықтық актілерді мемлекеттік тіркеу тізілімінде № 7033 болып тіркелген).

4. "Техникалық паспорттардың нысандарын бекіту туралы" Қазақстан Республикасы Әділет министрінің міндетін атқарушының 2007 жылғы 24 тамыздағы № 235 бұйрығына толықтыру енгізу туралы Қазақстан Республикасы Әділет министрінің 2016 жылғы 22 желтоқсандағы № 1179 бұйрығы (нормативтік құқықтық актілерді мемлекеттік тіркеу тізілімінде № 14657 болып тіркелген).

5. "Техникалық паспорттардың нысандарын бекіту туралы" Қазақстан Республикасы Әділет министрінің міндетін атқарушының 2007 жылғы 24 тамыздағы № 235 бұйрығына өзгеріс енгізу туралы" Қазақстан Республикасы Әділет министрінің 2018 жылғы 27 желтоқсандағы № 1609 бұйрығы (нормативтік құқықтық актілерді мемлекеттік тіркеу тізілімінде № 18115 болып тіркелген).

6. "Техникалық паспорттардың нысандарын бекіту туралы" Қазақстан Республикасы Әділет министрінің міндетін атқарушының 2007 жылғы 24 тамыздағы № 235 бұйрығына өзгеріс енгізу туралы" Қазақстан Республикасы Әділет министрінің 2021 жылғы 9 қыркүйектегі № 781 бұйрығы (нормативтік құқықтық актілерді мемлекеттік тіркеу тізілімінде № 24339 болып тіркелген).