

Железин ауданы Новомир ауылдық округі Церковное ауылының шекарасын (шегін) белгілеу және өзгерту туралы

Павлодар облысы Железин ауданы әкімдігінің 2026 жылғы 3 наурыздағы № 73/3 бірлескен қаулысы және Павлодар облысы Железин аудандық мәслихатының 2026 жылғы 6 наурыздағы № 227/8 шешімі

Қазақстан Республикасы Жер кодексінің 108-бабы 5-тармағына, "Қазақстан Республикасының әкімшілік-аумақтық құрылысы туралы" Қазақстан Республикасы Заңының 12-бабы 3) тармақшасына сәйкес, Железин ауданының әкімдігі ҚАУЛЫ ЕТЕДІ және Железин аудандық мәслихаты ШЕШІМ ҚАБЫЛДАДЫ:

1. Осы бірлескен қаулы мен шешімнің 1, 2-қосымшасына сәйкес жалпы алаңы 4579,2 гектар Железин ауданы Новомир ауылдық округі Церковное ауылының шекарасы (шегі) белгіленсін және өзгертілсін.

2. "Железин ауданының жер қатынастары бөлімі" мемлекеттік мекемесі жер есебі құжаттарына қажетті өзгерістер енгізілсін.

3. Осы бірлескен қаулы мен шешім олардың алғашқы ресми жарияланған күнінен кейін күнтізбелік он күн өткен соң қолданысқа енгізіледі.

Железин ауданының әкімі

А. Шайхимов

Аудандық мәслихаттың төрағасы

Т. Даулетов

Бірлескен
Железин ауданы әкімдігінің
2026 жылғы "3" наурыздағы
№73/3 қаулысына
және Железин аудандық
мәслихатының
2026 жылғы "6" наурыздағы
№227/8 шешіміне
1-қосымша

Железин ауданы Новомир ауылдық округі Церковное ауылы жерлерінің экспликациясы




Гектар

Жалпы алаңы	А у ы л шаруашылық алқаптарының барлығы	Оның ішінде			Баскалар
		Егістік	Шабындық	Жайылымдар	
4579,2	3995,2	715		3280,2	584

Бірлескен
Железин ауданы әкімдігінің
2026 жылғы "3" наурыздағы
№73/3 қаулысына
және Железин аудандық
мәслихатының

Орман жолдары	жолдар	Елді мекеннің са- лынған бөлігі	барлығы	Зираттар мен мал қорындары	Полигондар	Арықтар, бөгеттер	Басқа же- рлердің	"Орман және жа- нуарлар дүниесін қорғау ме- кемесі" ММ	"Павлодар облыс- ының жолаушы лар қелігі ав- томобиль жол- дары басқар- масы" ММ	"Железин ауданы Новомиллер ауыл- дық округі әкімін ің аппараты" ММ
7	36	236	4		4			180	11	1

Условные обозначения

-  граница землепользования
и номера точек
а) проектные
-  полевая дорога
-  пастбище