

Маңғыстау облысы әкімдігінің 2024 жылғы 24 қыркүйектегі № 195 "Маңғыстау облысы бойынша тарих және мәдениет ескерткіштерінің қорғау аймақтарының, құрылыс салуды реттеу аймақтарының және қорғалатын табиғи ландшафт аймақтарының шекараларын бекіту туралы" қаулысына өзгерістер енгізу туралы

Маңғыстау облысы әкімдігінің 2026 жылғы 5 қаңтардағы № 6 қаулысы

Маңғыстау облысының әкімдігі **ҚАУЛЫ ЕТЕДІ:**

1. Маңғыстау облысы әкімдігінің 2024 жылғы 24 қыркүйектегі №195 "Маңғыстау облысы бойынша тарих және мәдениет ескерткіштерінің қорғау аймақтарының, құрылыс салуды реттеу аймақтарының және қорғалатын табиғи ландшафт аймақтарының шекараларын бекіту туралы" қаулысына (нормативтік құқықтық актілерді мемлекеттік тіркеу Тізілімінде № 201037 болып тіркелген) келесідей өзгерістер енгізілсін:

көрсетілген қаулыға 1, 2, 3, 4, 5 қосымшалар осы қаулыға 1, 2, 3, 4, 5 қосымшаларға сәйкес жаңа редакцияда жазылсын.

2. Осы қаулының орындалуын бақылау Маңғыстау облысы әкімінің жетекшілік ететін орынбасарына жүктелсін.

3. Осы қаулы оның алғашқы ресми жарияланған күнінен кейін күнтізбелік он күн өткен соң қолданысқа енгізіледі.

Маңғыстау облысының әкімі

Н. Қилыбай

Маңғыстау облысы әкімдігінің
2025 жылғы "___" _____
№___ қаулысына 1 қосымша
Маңғыстау облысы әкімдігінің
2024 жылғы 24 қыркүйектегі
№195 қаулысына 1 қосымша

Маңғыстау облысының Қарақия ауданында орналасқан тарих және мәдениет ескерткішінің қорғау аймағының, құрылыс салуды реттеу аймағының және қорғалатын табиғи ландшафт аймағының шекаралары

№	Тарих және мәдениет ескерткішінің атауы	Тарих және мәдениет ескерткішінің түрі	Тарих және мәдениет ескерткішінің орналасқан жері	Тарих және мәдениет ескерткішінің алаңы, га	Қорғау аймағының алаңы, га	Құрылыс салуды реттеу аймағының алаңы, га	Қорғалатын табиғи ландшафт аймағының алаңы, га
			Сенек ауылынан солтүстік-ш				

1	Оғыланды некрополі, X – XIX ғасырлар	ансамбль мен кешен	ығысқа қарай 95 шақырымда орналасқан Оғыланды жерінде	2,4	1,75	1,75	1,75
2	Оғланды жеріндегі Бекет ата жерасты мешіті, XVIII ғасыр	қала құрылысы және сәулет	Сенек ауылынан солтүстік-шығысқа қарай 95 шақырымда	4,79	12,1	21,53	33,2
3	Шопан ата жерасты мешіті және қорымы (1661 бірлік), X-XIX ғасырлар	ансамбльде р мен кешендер	Сенек ауылынан солтүстік-батысқа қарай 20 шақырымда	28	35,6	45,3	56
4	Әліке-Қанай некрополі, XIX ғасырдың аяғы - XX ғасырдың басы	ансамбль мен кешен	Сайөтес ауылдық округінің Сайөтес ауылынан шығысқа қарай 83 шақырымда	0,038	0,321	0,626	0,930
5	Балуанияз некрополі, XVIII - XX ғасырлар	ансамбль мен кешен	Сенек ауылдық округінің Аққұдық елді мекенінен солтүстік-шығысқа қарай 60 шақырымда	1,087	0,908	1,167	1,426
6	Бармак некрополі, XIV - XVI ғасырлар және XVIII ғасырдың аяғы - XX ғасырдың басы	ансамбль мен кешен	Төлеп ауылынан оңтүстікке қарай 76 шақырымда	0,522	0,721	1,002	1,283
7	Дауысты-Дүкен некрополі, XVIII ғасыр	ансамбль мен кешен	Сайөтес ауылдық округінің Сайөтес ауылынан солтүстік-ш	0,549	0,721		1,304

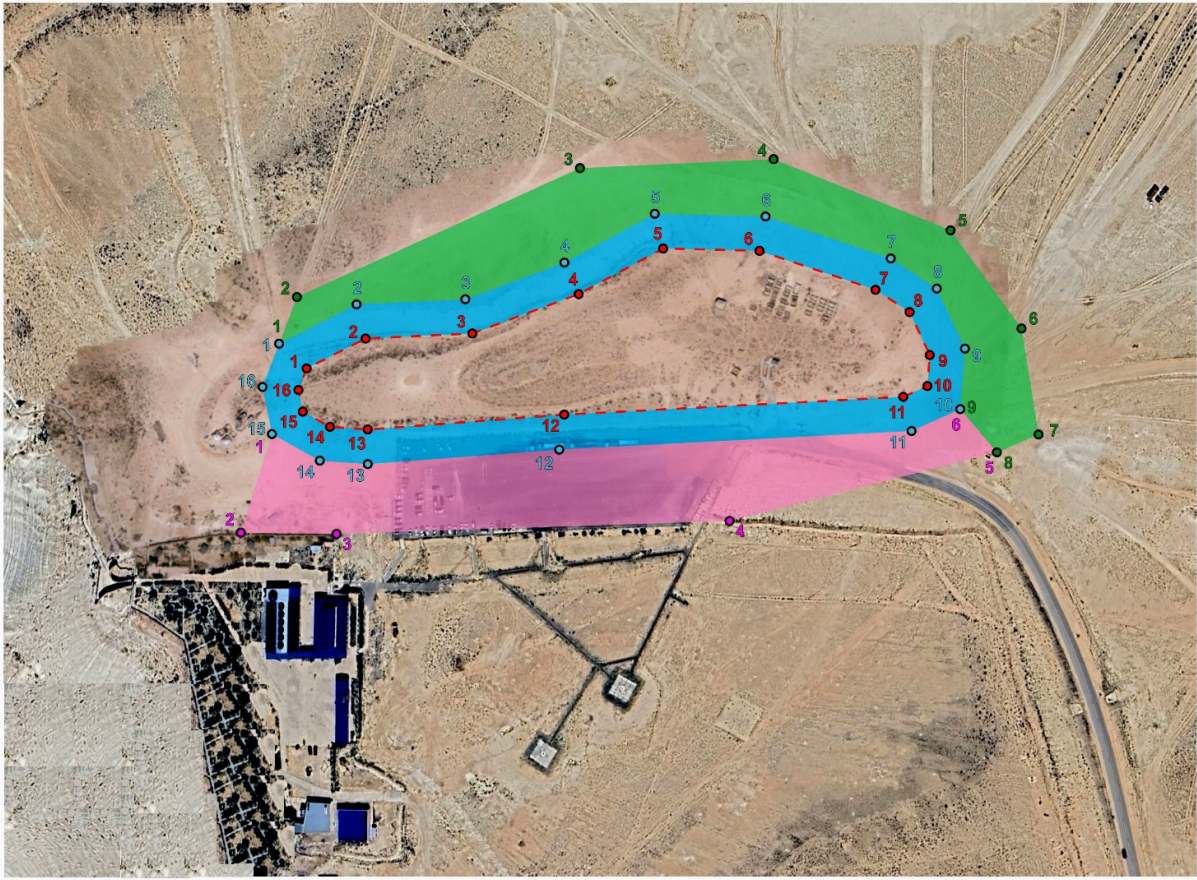
	- XX ғасырдың I жартысы		ығысқа қарай 85 шақырымда			1,012	
8	Көкесем некрополі, XIV - XVIII - XX ғасырлар	ансамбль мен кешен	Сенек ауылдық округінің Аққұдық елді мекенінен солтүстік-шығысқа қарай 70 шақырымда	2,892	1,445	1,699	1,954
9	Орыс некрополі, XVIII ғасырдың аяғы - XX ғасырдың басы	ансамбль мен кешен	Сайөтес ауылдық округінің Сайөтес ауылынан шығысқа қарай 98 шақырымда	0,337	0,618	0,895	1,171
10	Ұлы Кіндікті (Үлкенқұдық) діни-қабірлеу кешені, б.д.д. II мыңжылдықтың ортасы	археология	Сенек ауылынан солтүстікке қарай 35 шақырымда	0,008	0,637	1,654	2,672
11	Ұлы Қырғын некрополі, XIX ғасыр	ансамбль мен кешен	Қызылсай ауылынан солтүстік-шығысқа қарай 94 шақырымда	1,406	1,121	1,407	1,692

Ескертпе:

Аббревиатураның толық жазылуы:

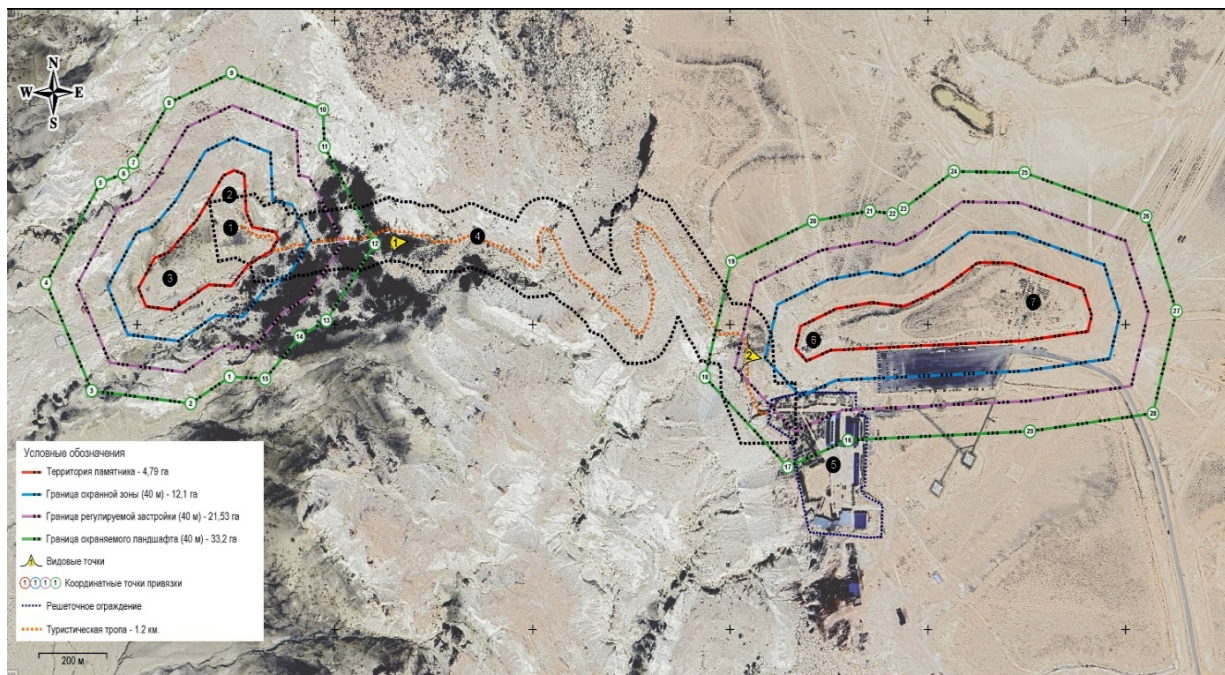
га – гектар

"Оғыланды некрополі, X - XIX ғасырлар" тарих және мәдениет ескерткішінің қорғау аймағының, құрылыс салуды реттеу аймағының және қорғалатын табиғи ландшафт аймағының шекараларының картасы



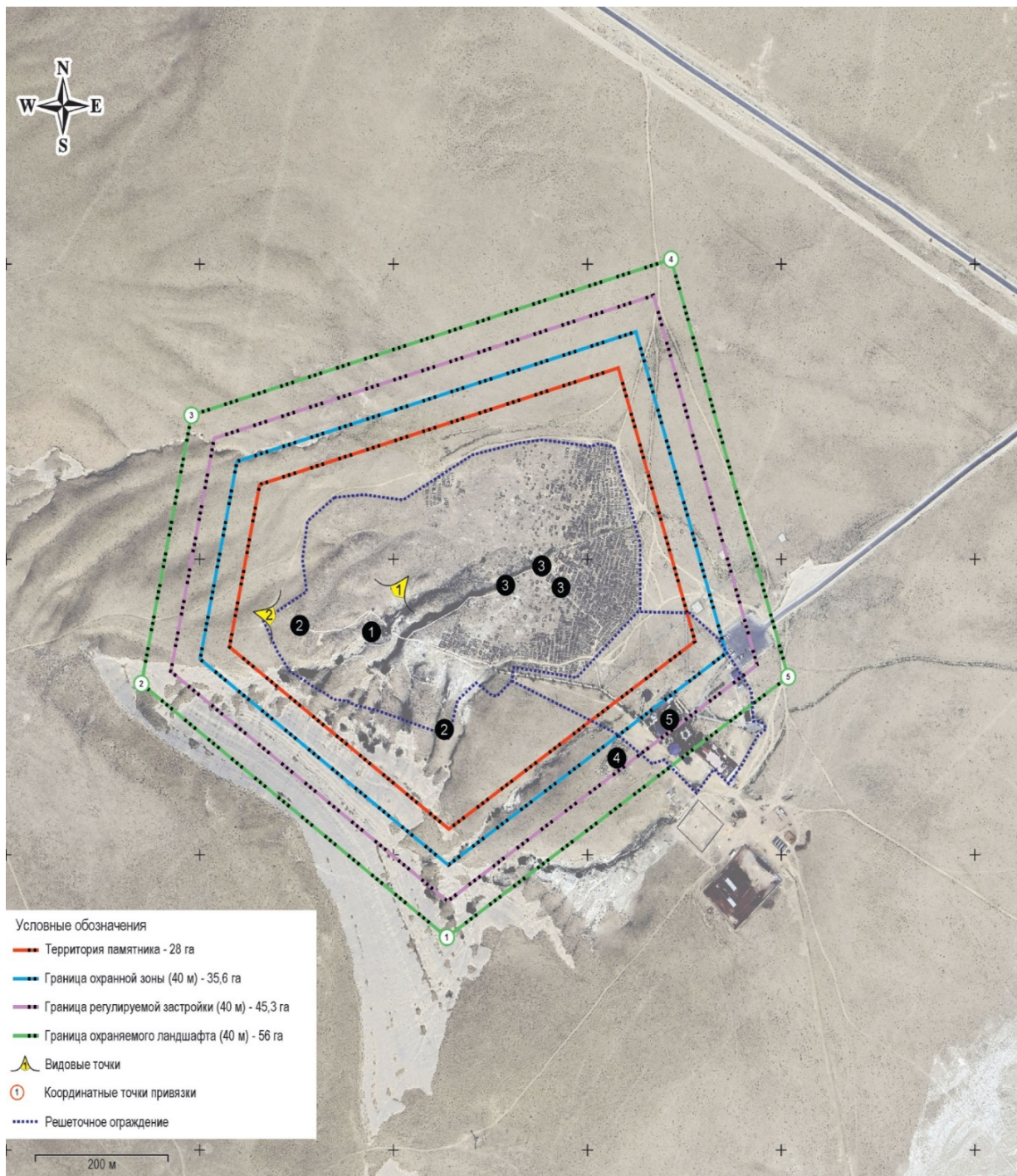
■ Қорғау аймағы ■ Құрылыс салуды реттеу аймағы ■ Қорғалатын табиғи ландшафт аймағы

"Оғланды жеріндегі Бекет ата жерасты мешіті", XVIII ғасыр тарих және мәдениет ескерткішінің қорғау аймағының, құрылыс салуды реттеу аймағының және қорғалатын табиғи ландшафт аймағының шекараларының картасы



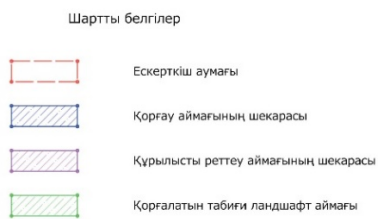
■ Қорғау аймағы
 ■ Құрылыс салуды реттеу аймағы
 ■ Қорғалатын табиғи ландшафт аймағы

"Шопан ата жерасты мешіті және қорымы", X-XIX ғасырлар; тарих және мәдениет ескерткішінің қорғау аймағының, құрылыс салуды реттеу аймағының және қорғалатын табиғи ландшафт аймағының шекараларының картасы


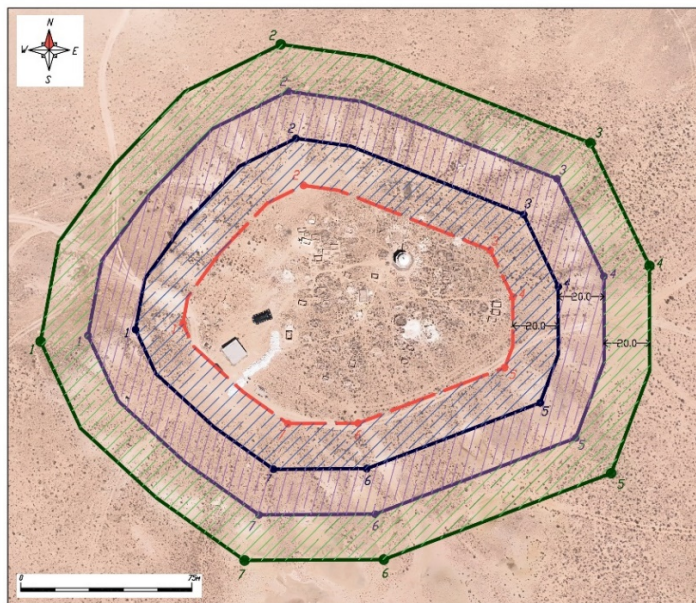


■ Қорғау аймағы ■ Құрылыс салуды реттеу аймағы ■ Қорғалатын табиғи ландшафт аймағы

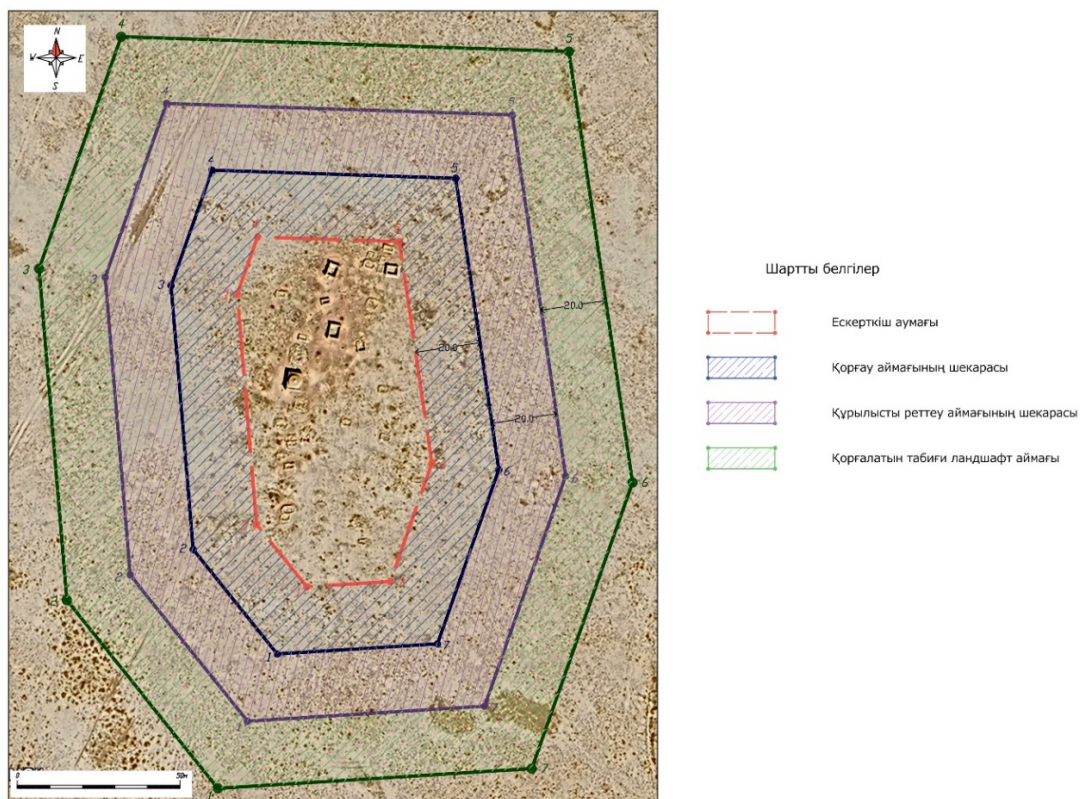
"Əліке-Қанай некрополі, XIX ғасырдың аяғы - XX ғасырдың басы" тарих және мәдениет ескерткішінің қорғау аймағының, құрылыс салуды реттеу аймағының және қорғалатын табиғи ландшафт аймағының шекараларының картасы



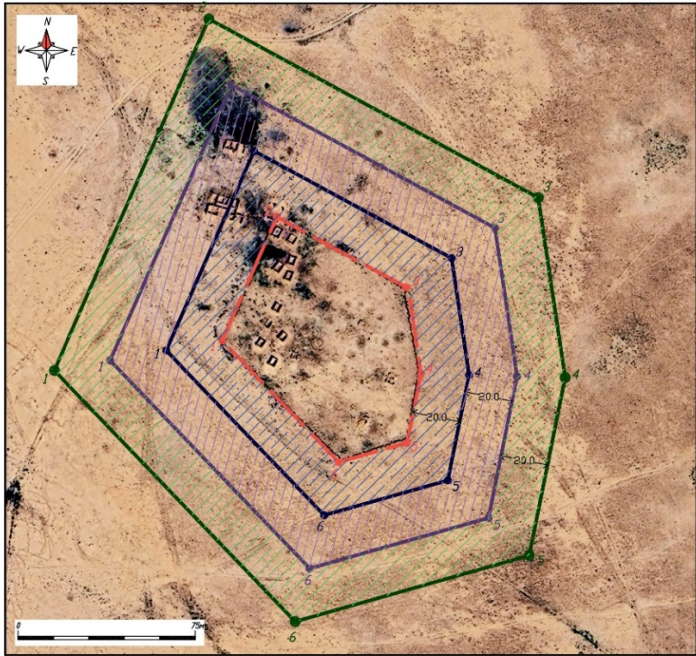
"Балуанияз некрополі, XVIII - XX ғасырлар" тарих және мәдениет ескерткішінің қорғау аймағының, құрылыс салуды реттеу аймағының және қорғалатын табиғи ландшафт аймағының шекараларының картасы







"Бармақ некрополі, XIV - XVI ғасырлар және XVIII ғасырдың аяғы - XX ғасырдың басы" тарих және мәдениет ескерткішінің қорғау аймағының, құрылыс салуды реттеу аймағының және қорғалатын табиғи ландшафт аймағының шекараларының картасы




"Дауысты-Дүкен некрополі, XVIII ғасыр - XX ғасырдың I жартысы" тарих және мәдениет ескерткішінің қорғау аймағының, құрылыс салуды реттеу аймағының және қорғалатын табиғи ландшафт аймағының шекараларының картасы







Шартты белгілер

-  Ескерткіш аумағы
-  Қорғау аймағының шекарасы
-  Құрылысты реттеу аймағының шекарасы
-  Қорғалатын табиғи ландшафт аймағы

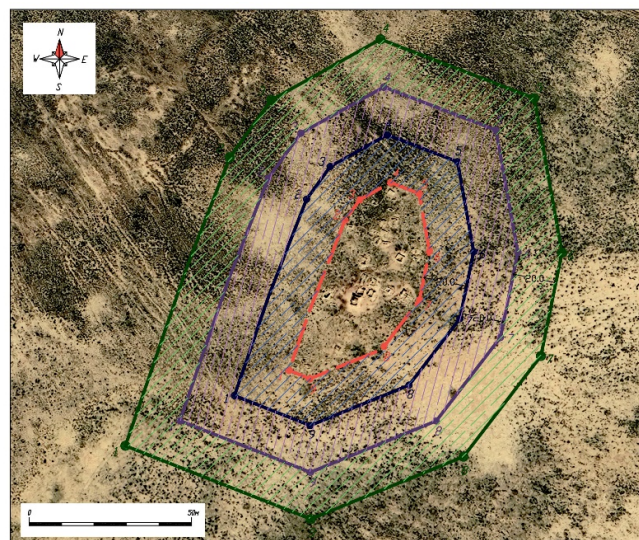
"Көкесем некрополі, XIV - XVIII - XX ғасырлар" тарих және мәдениет ескерткішінің қорғау аймағының, құрылыс салуды реттеу аймағының және қорғалатын табиғи ландшафт аймағының шекараларының картасы







Шартты белгілер

-  Ескерткіш аумағы
-  Қорғау аймағының шекарасы
-  Құрылысты реттеу аймағының шекарасы
-  Қорғалатын табиғи ландшафт аймағы

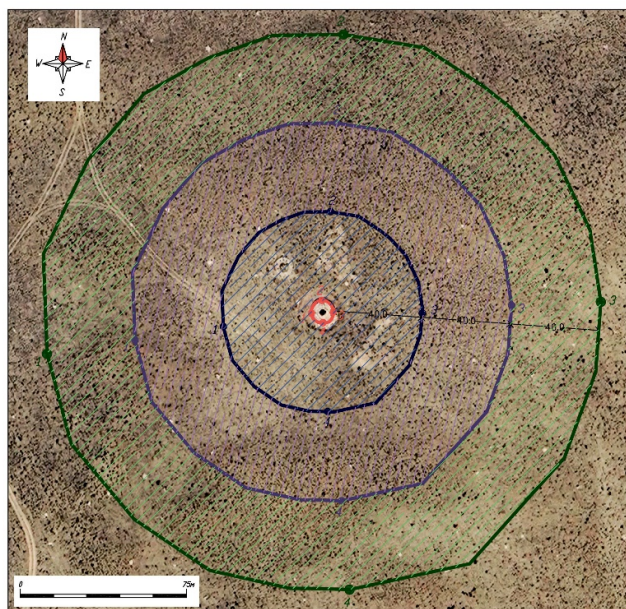
"Орыс некрополи, XVIII ғасырдың аяғы - XX ғасырдың басы" тарих және мәдениет ескерткішінің қорғау аймағының, құрылыс салуды реттеу аймағының және қорғалатын табиғи ландшафт аймағының шекараларының картасы







Шартты белгілер

-  Ескерткіш аумағы
-  Қорғау аймағының шекарасы
-  Құрылысты реттеу аймағының шекарасы
-  Қорғалатын табиғи ландшафт аймағы

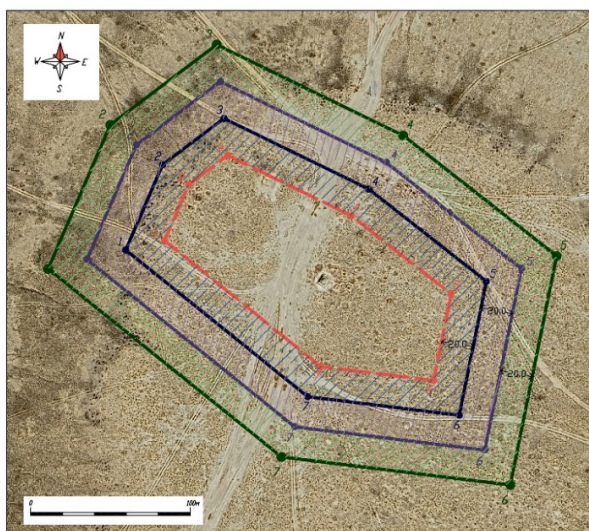
"Ұлы Кіндікті (Үлкенқұдық) діни-қабірлеу кешені, б.д.д. II мыңжылдықтың ортасы" тарих және мәдениет ескерткішінің қорғау аймағының, құрылыс салуды реттеу аймағының және қорғалатын табиғи ландшафт аймағының шекараларының картасы







Шартты белгілер

-  Ескерткіш аумағы
-  Қорғау аймағының шекарасы
-  Құрылысты реттеу аймағының шекарасы
-  Қорғалатын табиғи ландшафт аймағы

"Ұлы Қырғын некрополі, ХІХ ғасыр" тарих және мәдениет ескерткішінің қорғау аймағының, құрылыс салуды реттеу аймағының және қорғалатын табиғи ландшафт аймағының шекараларының картасы



Шартты белгілер

-  Ескерткіш аумағы
-  Қорғау аймағының шекарасы
-  Құрылысты реттеу аймағының шекарасы
-  Қорғалатын табиғи ландшафт аймағы

Маңғыстау облысы әкімдігінің
2025 жылғы "___" _____
№_____ қаулысына 2 қосымша
Маңғыстау облысы әкімдігінің
2024 жылғы 24 қыркүйектегі
№195 қаулысына 2 қосымша

Маңғыстау облысының Маңғыстау ауданында орналасқан тарих және мәдениет ескерткіштерінің қорғау аймақтарының, құрылыс салуды реттеу аймақтарының және қорғалатын табиғи ландшафт аймақтарының шекаралары

№	Тарих және мәдениет ескерткішінің атауы	Тарих және мәдениет ескерткішінің түрі	Тарих және мәдениет ескерткішінің орналасқан жері	Тарих және мәдениет ескерткішінің алаңы, га	Қорғау аймағының алаңы	Құрылыс салуды реттеу аймағының алаңы	Қорғалатын табиғи ландшафт аймағының алаңы
1	Құлбарақ некрополі, ХVIII-ХІХ ғасырлар	ансамбль мен кешен	Шайыр ауылдық округінің Тиген елді мекенінен оңтүстік-шығысқа қарай 6 шақырымда	0,73	14 493,40 м2	17 119,49 м2	19 499,07 м2
	Құнан некрополі,						

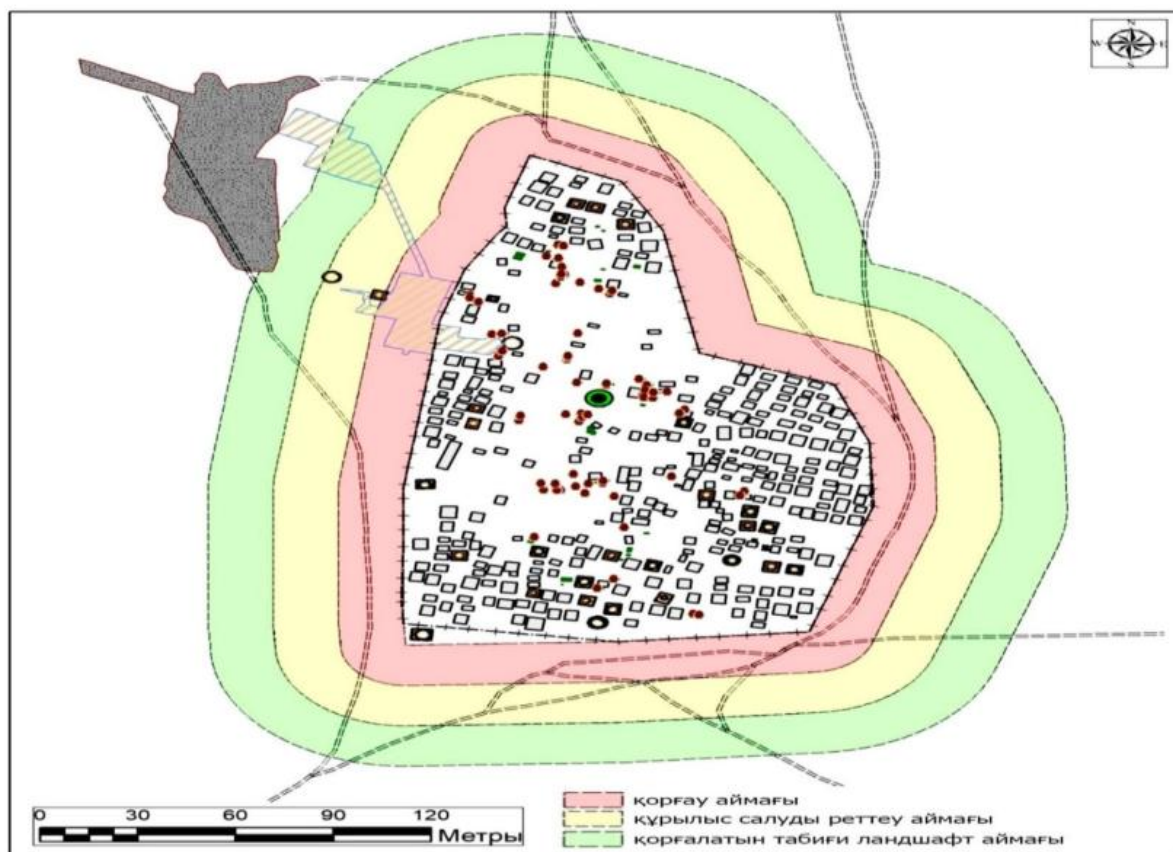
2	XV-XX ғасырлар	ансамбль мен кешен	Жыңғылды ауылы	6,5	20 232,15 м2	22 867,05 м2	25 328,85 м2
3	Мыңкісі некрополі, XVII-XX ғасырлар	ансамбль мен кешен	Ақшымырау ауылынан шығысқа қарай 25 шақырымда	0,066	16 064,80 м2	18 611,42 м2	21 085,12 м2
4	Тобықты жеріндегі Бекет-ата жерасты мешіті, XVIII-XIX ғасырлар	қ а л а құрылысы және сәулет	Шайыр ауылдық округінің Тиген елді мекенінен солтүстік-шығысқа қарай 37 шақырымда	0,5	371,48 м2	596,13 м2	749,32 м2
5	Үшкөз-Мейрам некрополі, XIV-XX ғасырлар	ансамбль мен кешен	Шетпе ауылының батыс шетінде	0,57	12 486,88 м2	14 993,15 м2	17 391,66 м2
6	Бекбаулы ата некрополі, XVI-XVII ғасырлар және XVIII-XIX ғасырлар	ансамбль мен кешен	Жыңғылды ауылынан солтүстік-батысқа қарай 14 шақырымда	3	19 610,40 м2	22 250,43 м2	24 771,77 м2
7	Ақжігіт күмбестамы, XVIII-XIX ғасырлар	қ а л а құрылысы және сәулет	Шайыр ауылдық округінің Шайыр ауылынан солтүстік-шығысқа қарай 5 шақырымда	0,6	0,9 га	0,9 га	0,9 га
8	Қаракісі некрополі, XVIII ғасыр-XX ғасырдың I жартысы	ансамбль мен кешен	Сайөтес ауылдық округінің Сайөтес ауылынан оңтүстікке қарай 5 шақырымда	1,1	0,95 га	0,95 га	0,95 га
9	Өтес некрополі, XIV-XVI ғасырлар	ансамбль мен кешен	Сайөтес ауылдық округінің Сайөтес	2,7	1,4 га		1,4 га

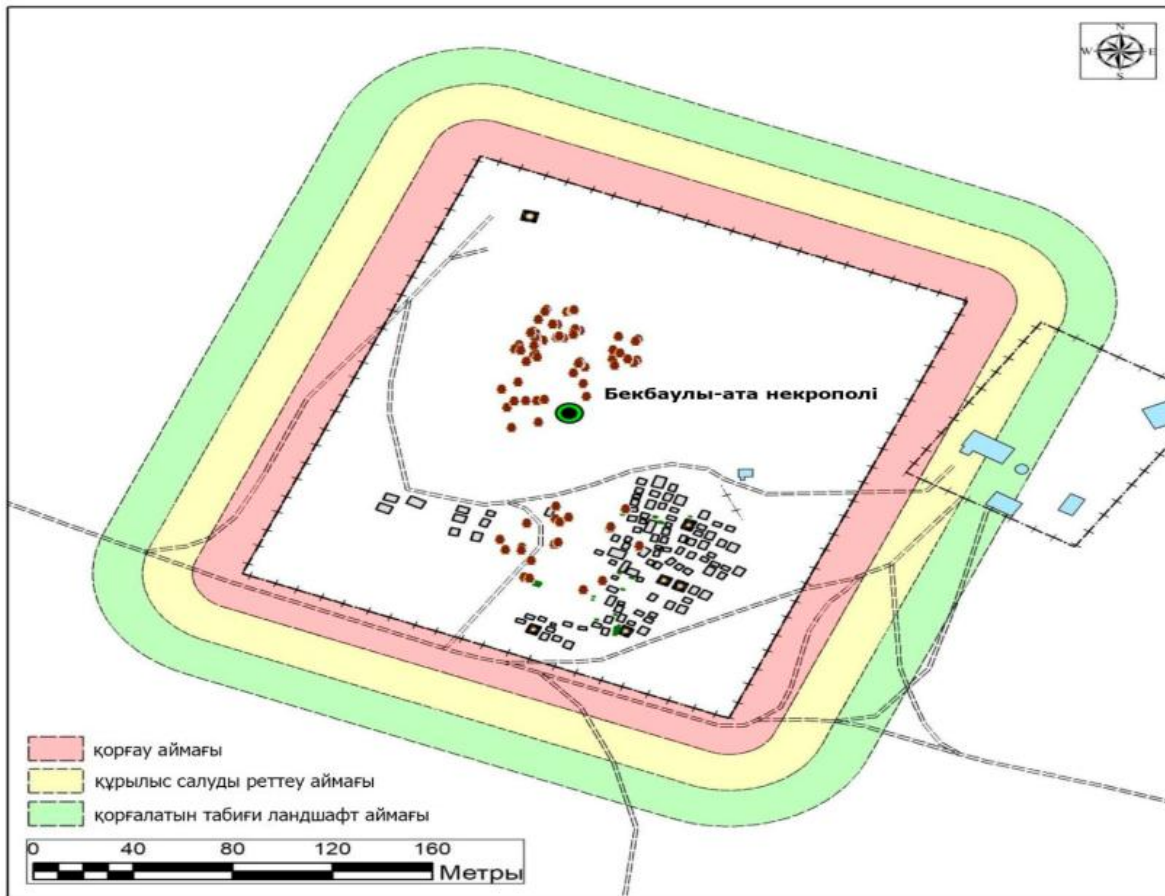
	және XVIII-XX ғасырлар		ауылының оңтүстік шетінде			1,4 га	
10	Шілкөз-Мейрам некрополі, XVI-XX ғасырлар	ансамбль мен кешен	Шетпе ауылынан солтүстікке қарай 15 шақырымда	1,98	1,2 га	1,2 га	1,2 га
11	Алтынқазған діни-жерлеу кешені, III-IV ғасырлар	археология	Таушық ауылынан шығысқа қарай 21 шақырымда	197	25,5 га	25,5 га	25,5 га
12	Қызылқала қалашығы, Ақмыш шатқалы X–XVII ғасырлар	археология	Шетпе ауылынан солтүстік-батысқа қарай 20 шақырымда	24,0	8,9 га	8,9 га	8,9 га
13	Шақпақ ата жерасты мешіті және қорымы (57 бірлік), IX - X ғасырлар, XIV-XIX ғасырлар	ансамбльде р мен кешендер	Таушық ауылынан солтүстік-батысқа қарай 30 шақырымда	10	15,4 га	22,1 га	29,9 га
14	Қараман ата жерасты мешіті және қорымы (470 бірлік), XIII-XIX ғасырлар	ансамбльде р мен кешендер	Шетпе ауылынан оңтүстік-батысқа 35 шақырымда	7,2	12,5 га	18,8 га	26,1 га
15	Ешкіқырған некрополі, XVI-XX ғасырлар	ансамбль мен кешен	Сайөтес ауылдық округінің Сайөтес ауылынан солтүстік-шығысқа қарай 25 шақырымда	1,77	1,19 га	1,47 га	1,47 га
16	Көккүмбет күмбестамы, XIV ғасырдың II жартысы	қала құрылысы және сәуле	Тұщықұдық ауылынан шығысқа қарай 7 шақырымда	0,011	0,072 га	0,136 га	0,201 га
			Таушық ауылынан				

17	Айғырлы - 1 қорымы, орта ғасырлар	археология	оңтүстік-батысқа қарай 17,5 шақырымда	0,018	0,707 га	1,733 га	2,759 га
18	Ауызорпа некрополі, XV - XIX ғасырлар	ансамбль мен кешен	Шайыр ауылдық округінің Тиген елді мекенінен солтүстік-шығысқа қарай 17 шақырымда	1,321	1,069 га	1,346 га	1,623 га
19	Кәді некрополі, XIV - XX ғасырлар	ансамбль мен кешен	Шайыр ауылдық округінің Тиген елді мекенінен солтүстік-шығысқа қарай 37 шақырымда	0,349	0,615 га	0,921 га	1,227 га
20	Қалнияз некрополі, XIX ғасыр	ансамбль мен кешен	Шетпе ауылынан оңтүстік-батысқа қарай 31 шақырымда	0,637	0,741 га	1,004 га	1,266 га
21	Құлмамбет некрополі, XVI - XVII ғасырлар	ансамбль мен кешен	Шетпе ауылынан солтүстік-батысқа қарай 12 шақырымда	1,126	1,397 га	1,597 га	1,897 га
22	Қызан некрополі, XVI - XIX ғасырлар	ансамбль мен кешен	Қызан ауылынан шығысқа қарай 2 шақырымда	7,374	2,296 га	2,599 га	2,701 га
23	Қырыккес некрополі, XVIII - XIX ғасырлар	ансамбль мен кешен	Шайыр ауылдық округінің Тиген елді мекенінен солтүстік-шығысқа қарай 12 шақырымда	0,686	0,789 га	1,084 га	1,379 га

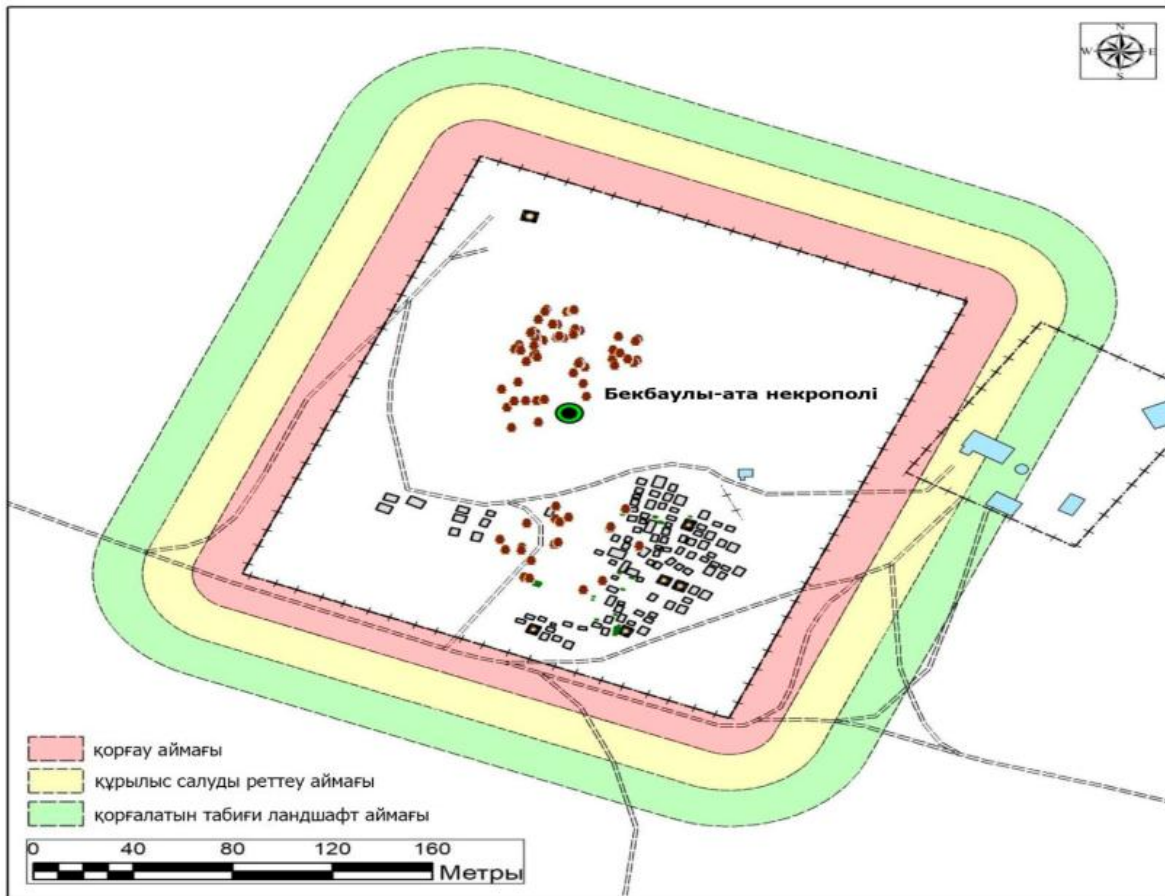
Ескертпе:
 аббревиатуралардың толық жазылуы:
 м2 – шаршы метр
 га – гектар

"Құлбарақ некрополі, XVIII - XIX ғасырлар" тарих және мәдениет ескерткішінің қорғау аймағының, құрылыс салуды реттеу аймағының және қорғалатын табиғи ландшафт аймағының шекараларының картасы

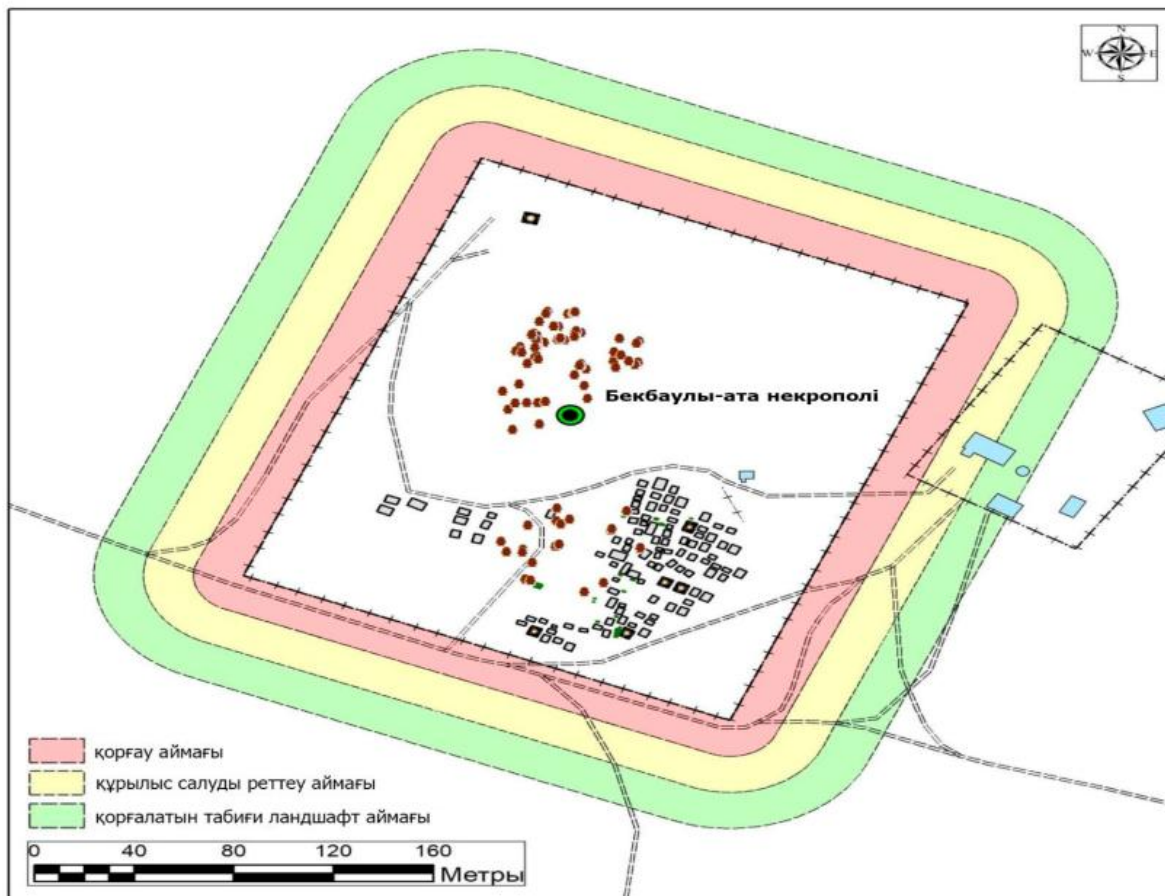




Қорғау аймағы Құрылыс салуды реттеу аймағы Қорғалатын табиғи ландшафт аймағы

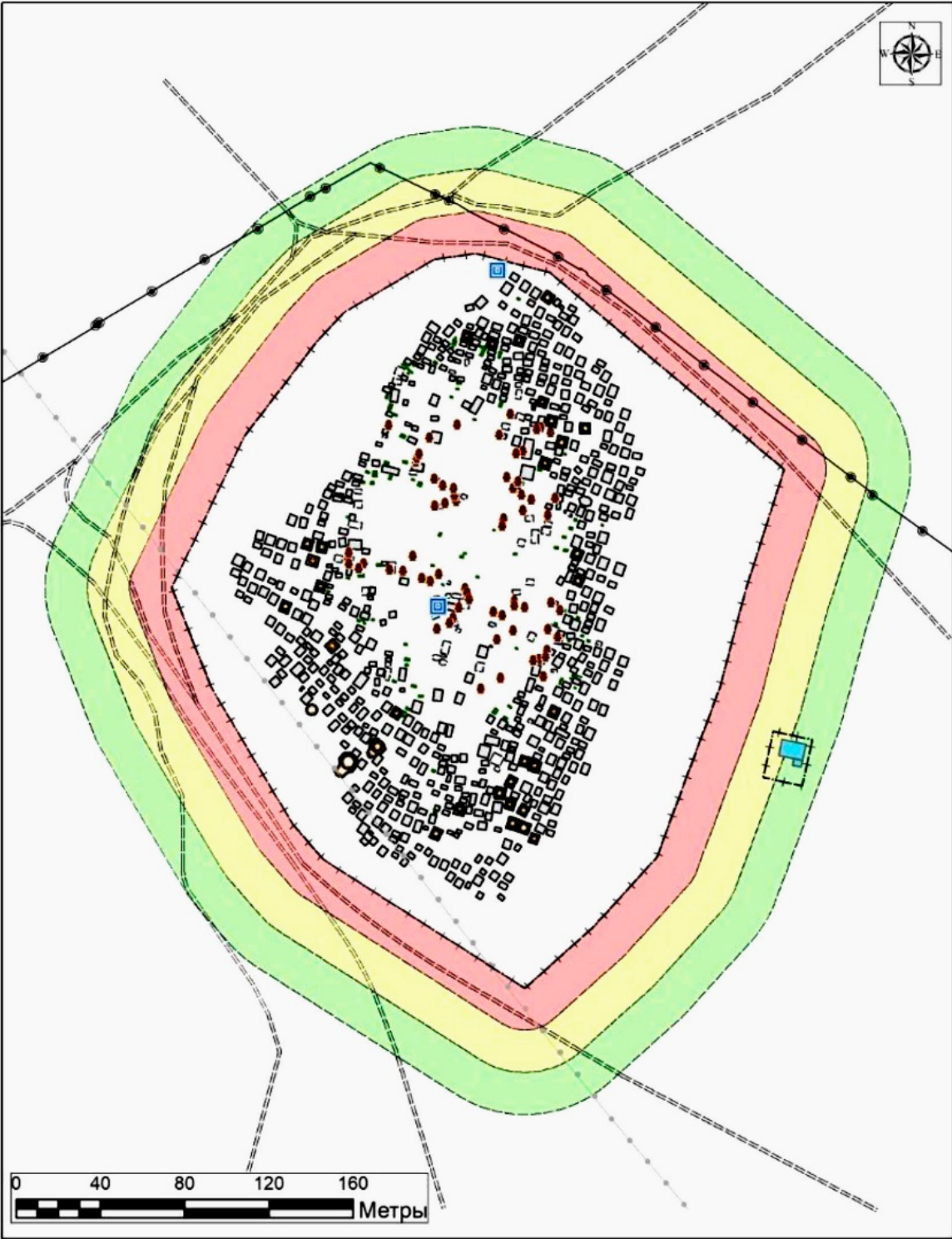


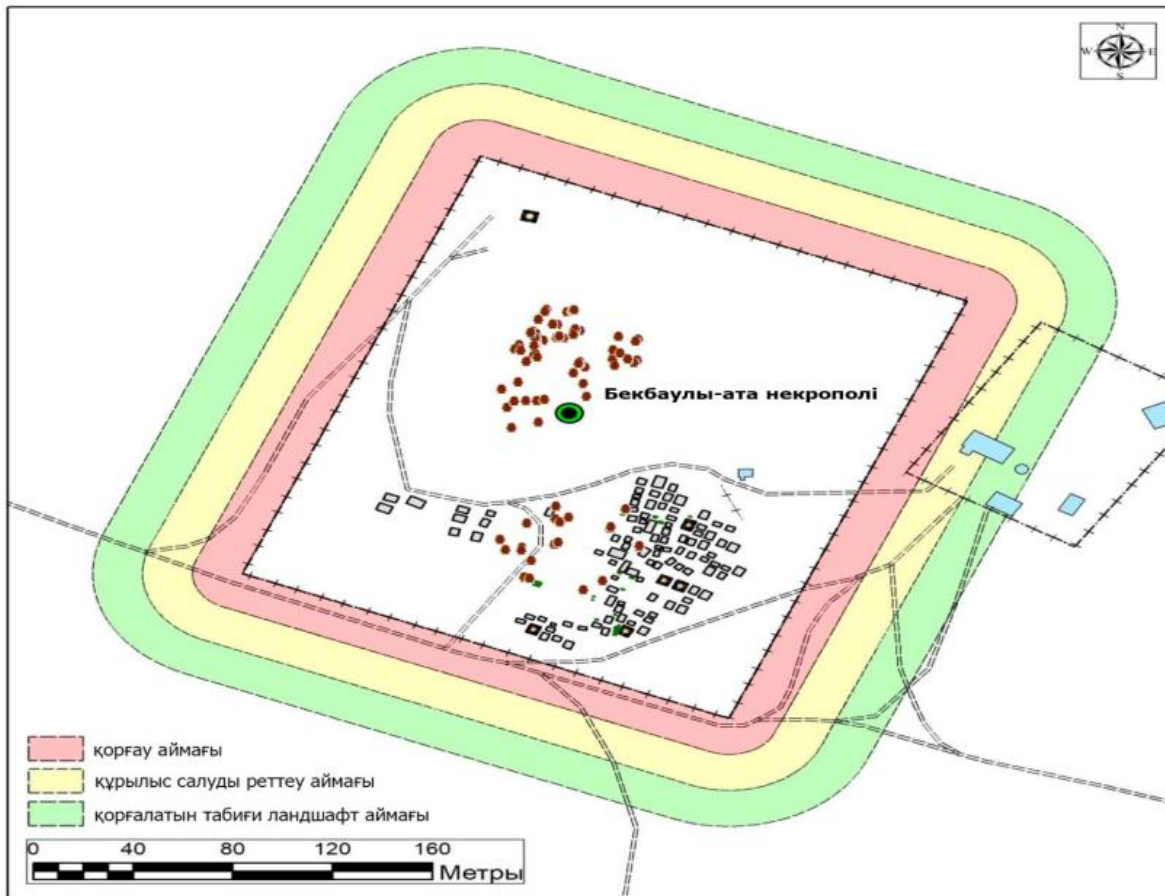
Қорғау аймағы Құрылыс салуды реттеу аймағы Қорғалатын табиғи ландшафт аймағы



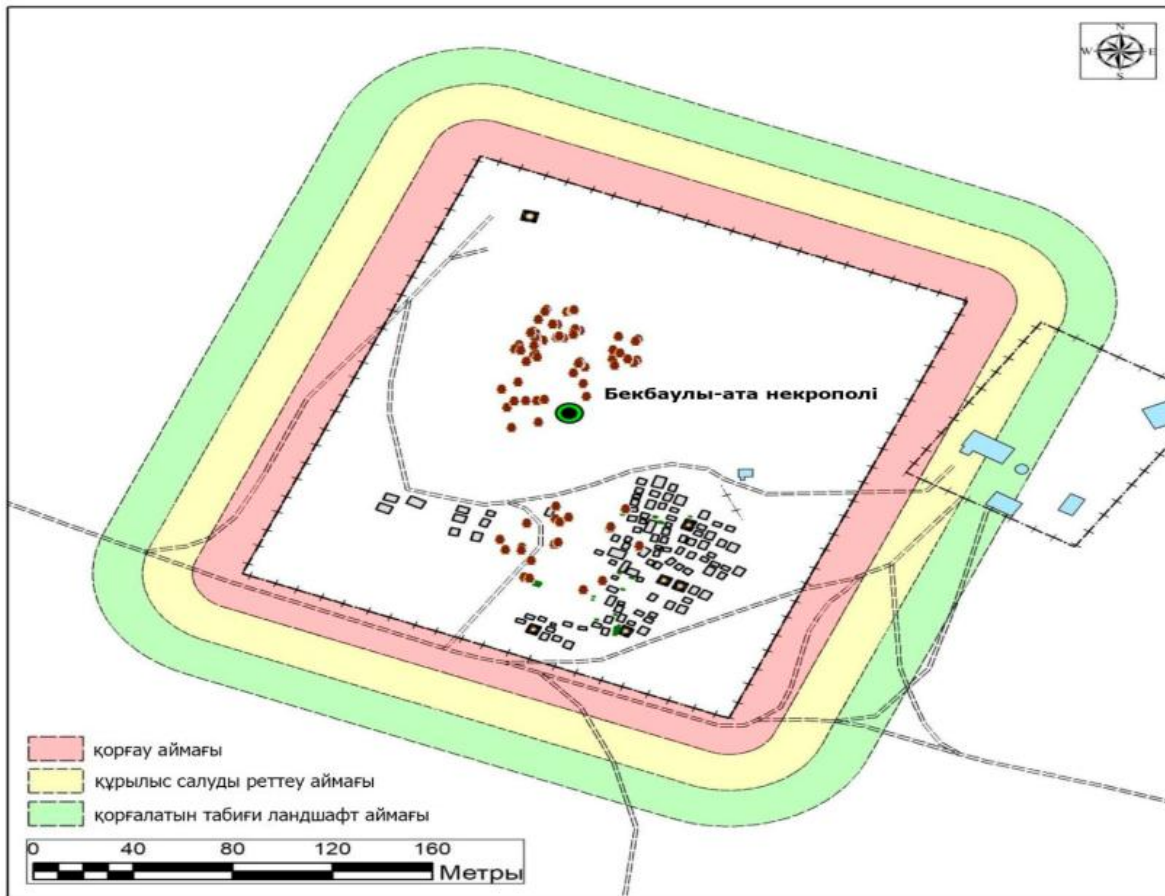
Қорғау аймағы Құрылыс салуды реттеу аймағы Қорғалатын табиғи ландшафт аймағы

"Құнан некрополи, XV-XX ғасырлар" тарих және мәдениет ескерткішінің қорғау аймағының , құрылыс салуды реттеу аймағының және қорғалатын табиғи ландшафт аймағының шекараларының картасы

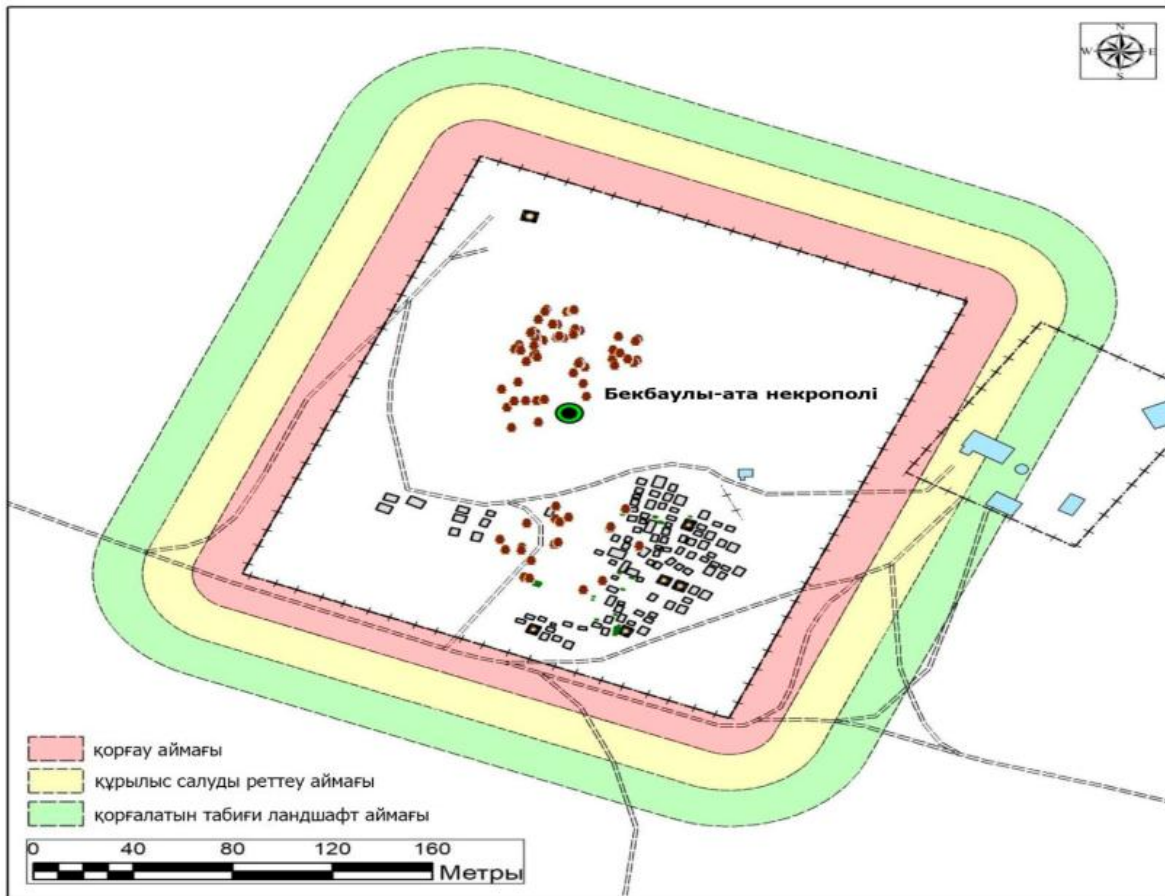




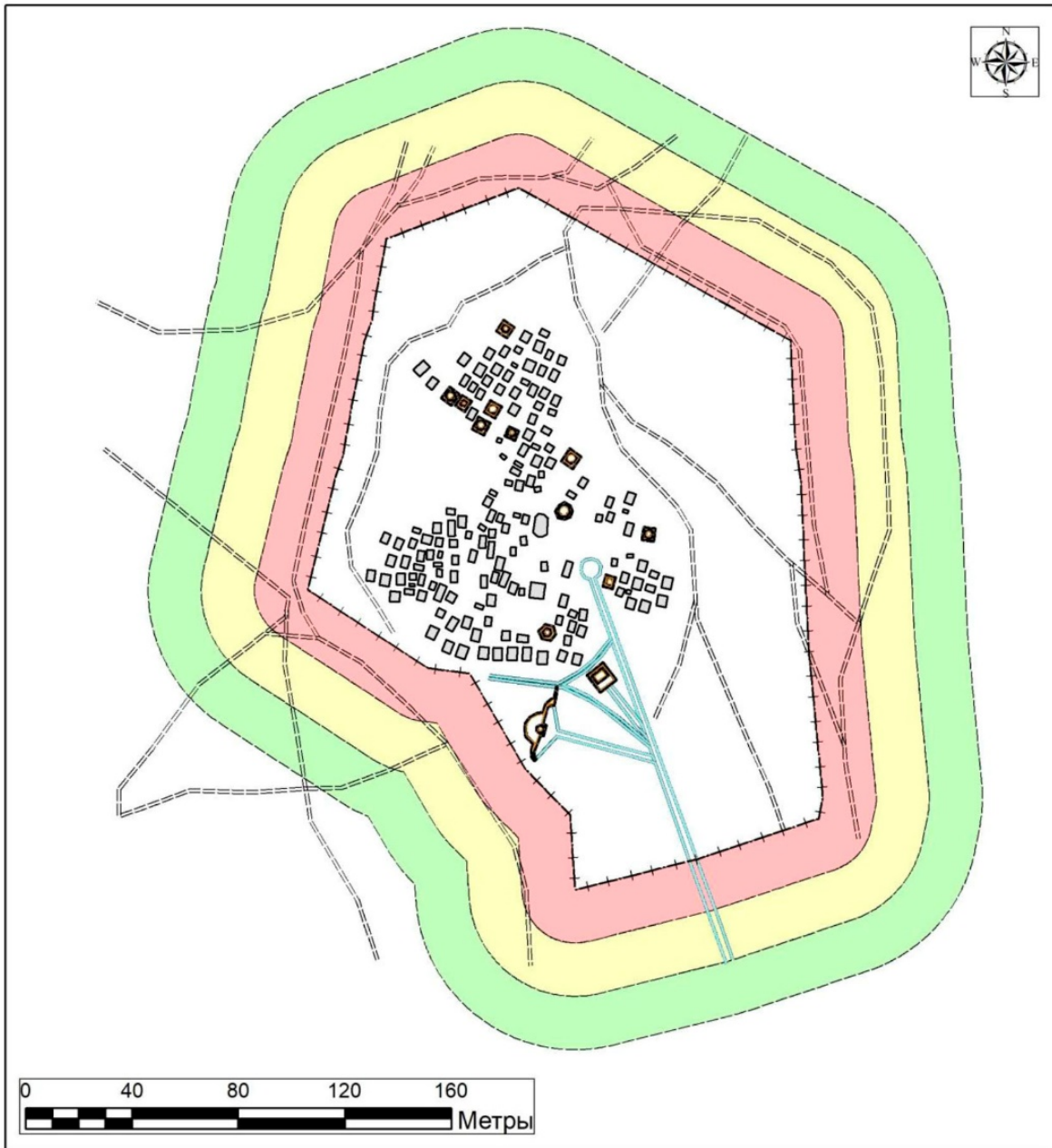
Қорғау аймағы Құрылыс салуды реттеу аймағы Қорғалатын табиғи ландшафт аймағы



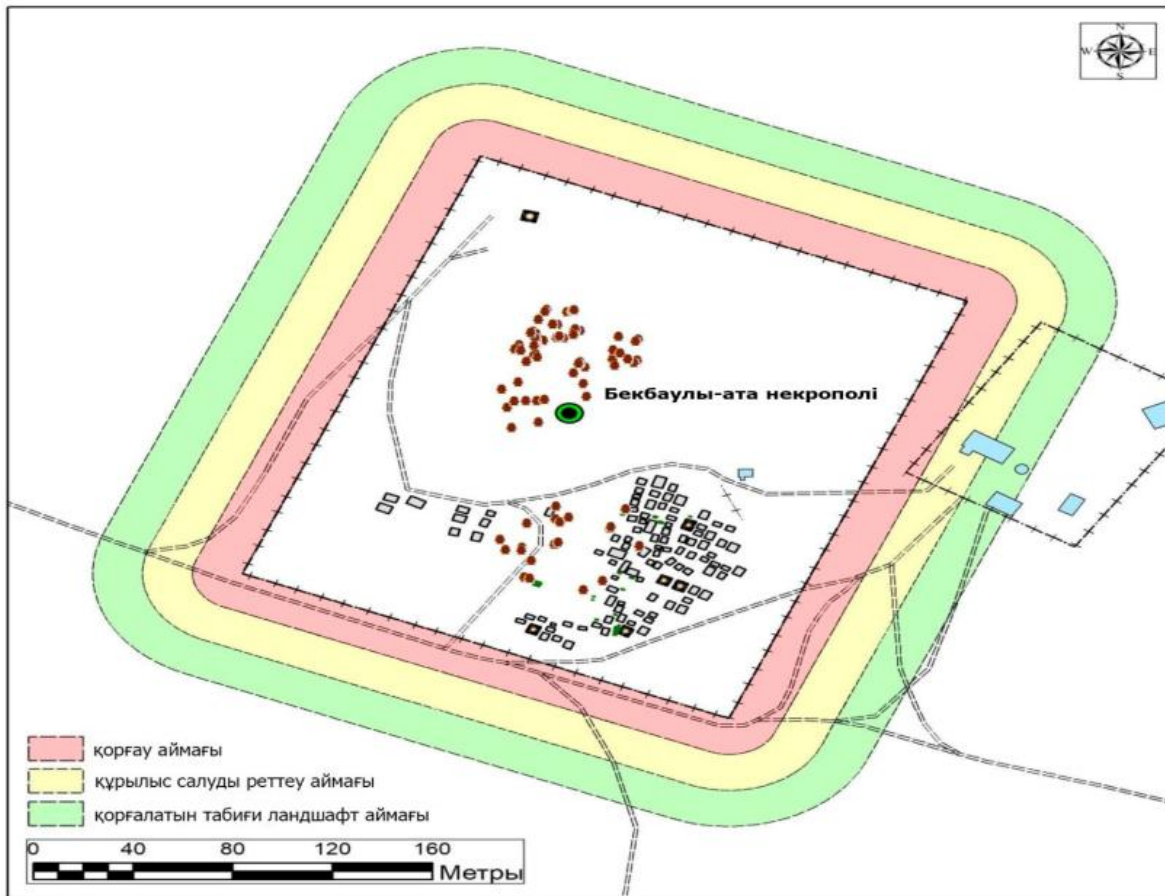
Қорғау аймағы Құрылыс салуды реттеу аймағы Қорғалатын табиғи ландшафт аймағы



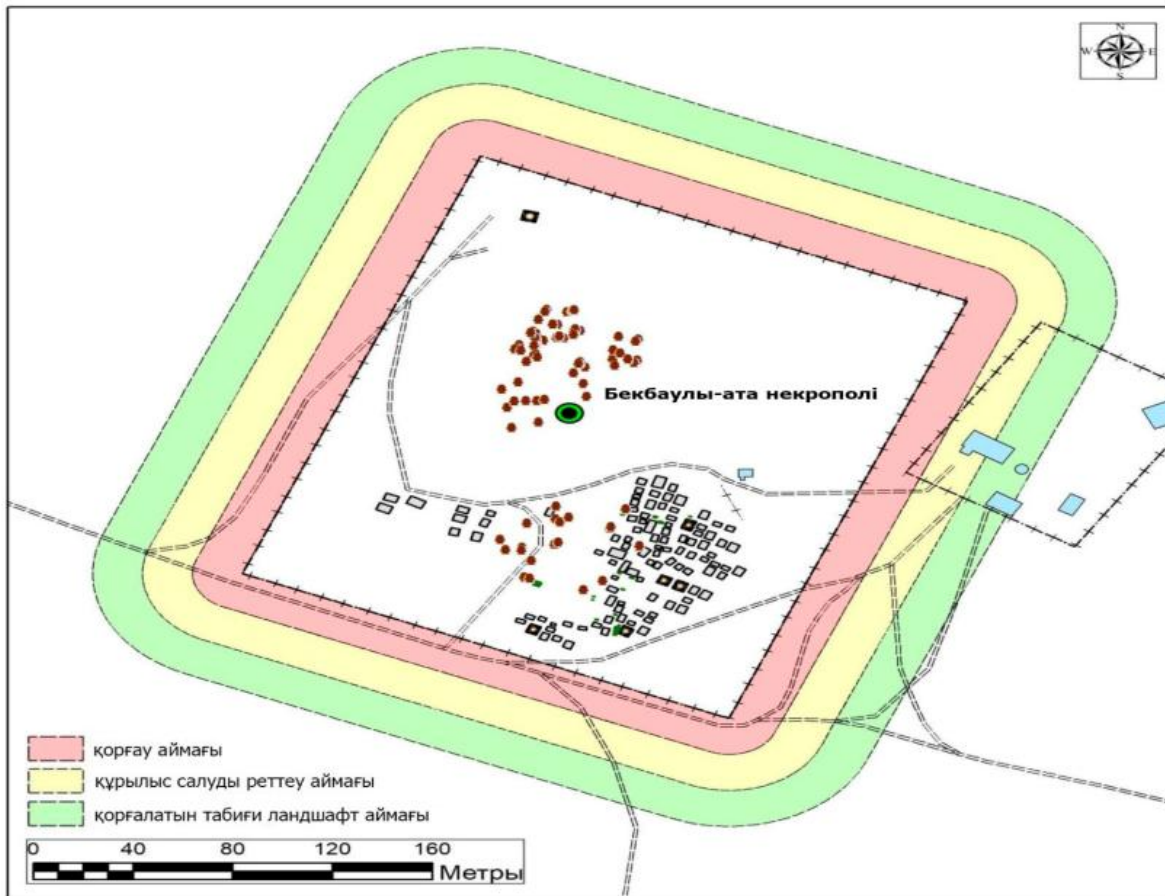
Қорғау аймағы Құрылыс салуды реттеу аймағы Қорғалатын табиғи ландшафт аймағы



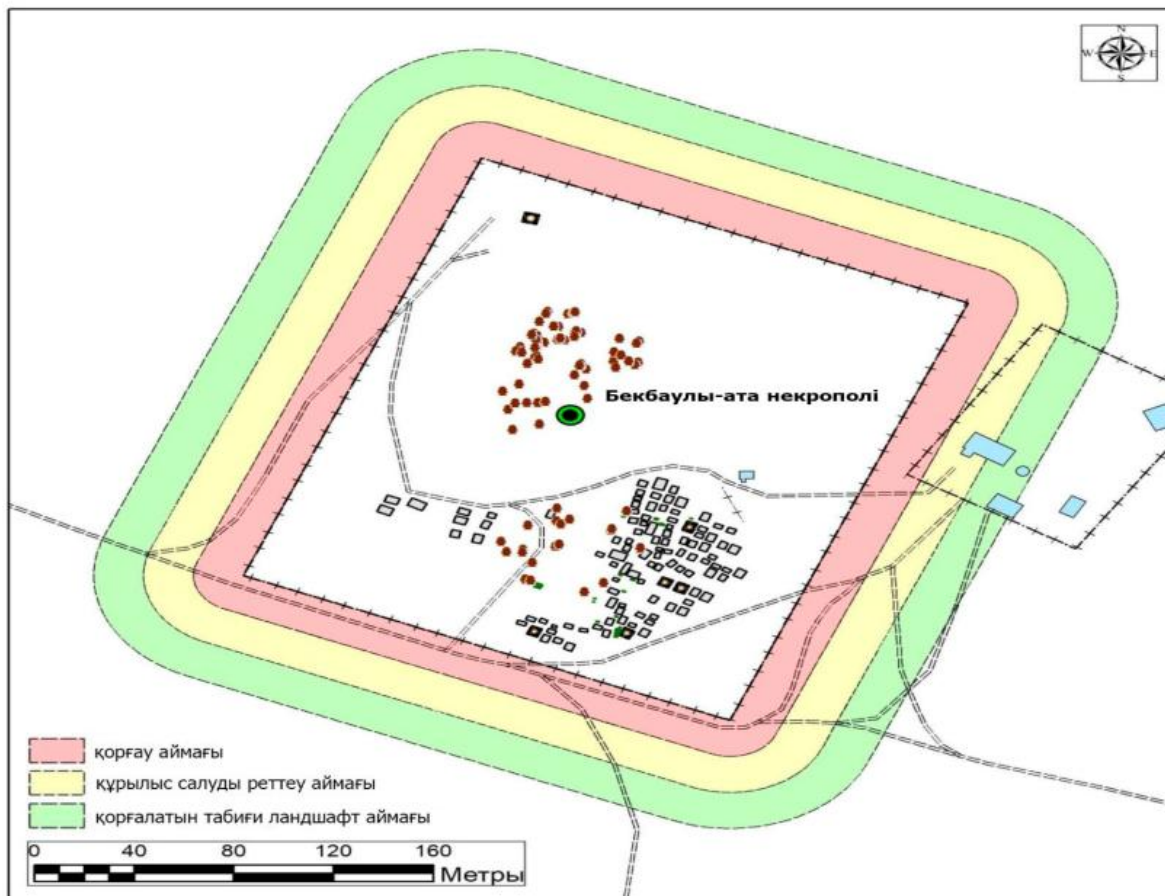
"Мыңкісі некрополі, XVII-XX ғасырлар" тарих және мәдениет ескерткішінің қорғау аймағының, құрылыс салуды реттеу аймағының және қорғалатын табиғи ландшафт аймағының шекараларының картасы



Қорғау аймағы Құрылыс салуды реттеу аймағы Қорғалатын табиғи ландшафт аймағы

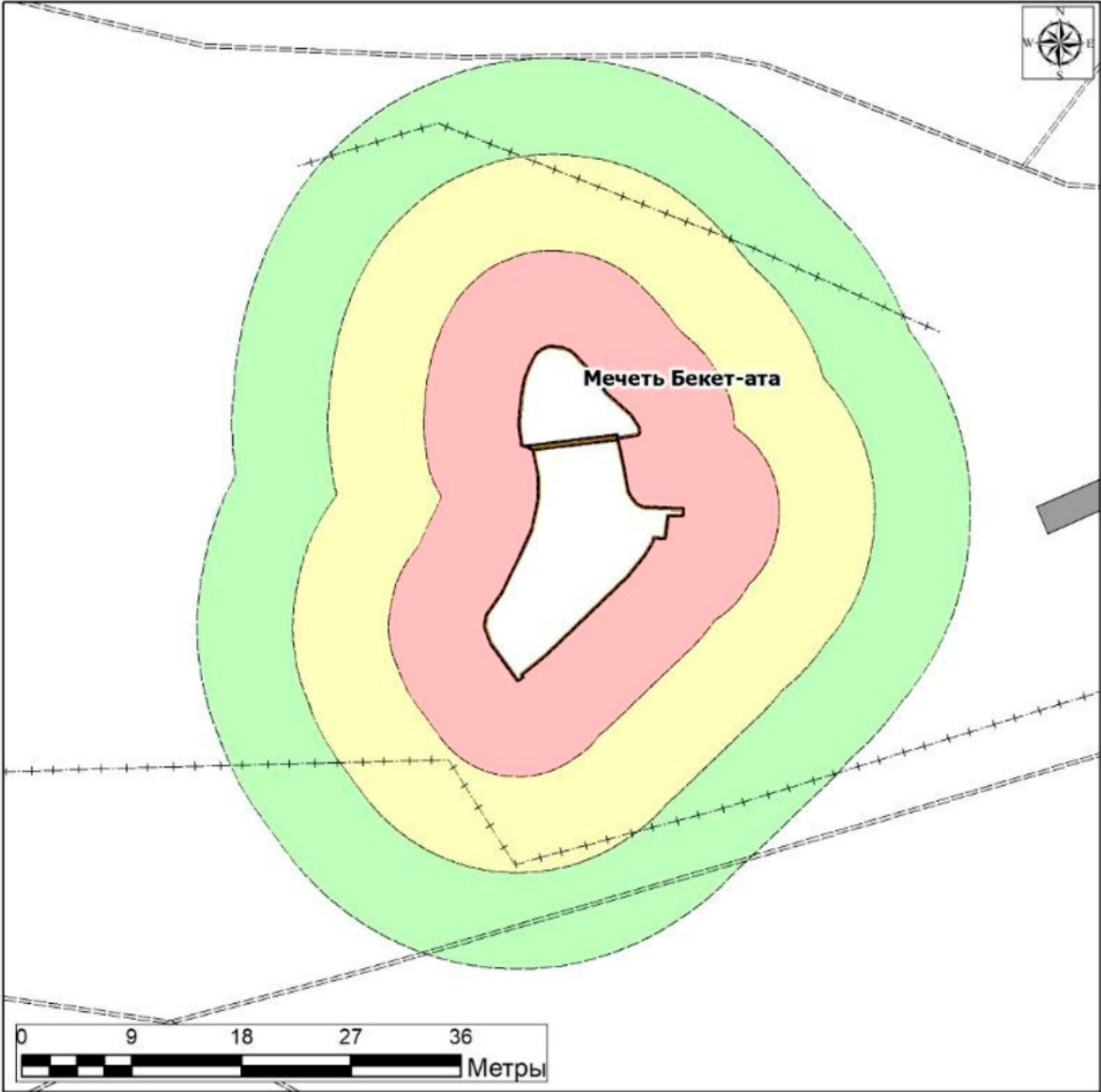


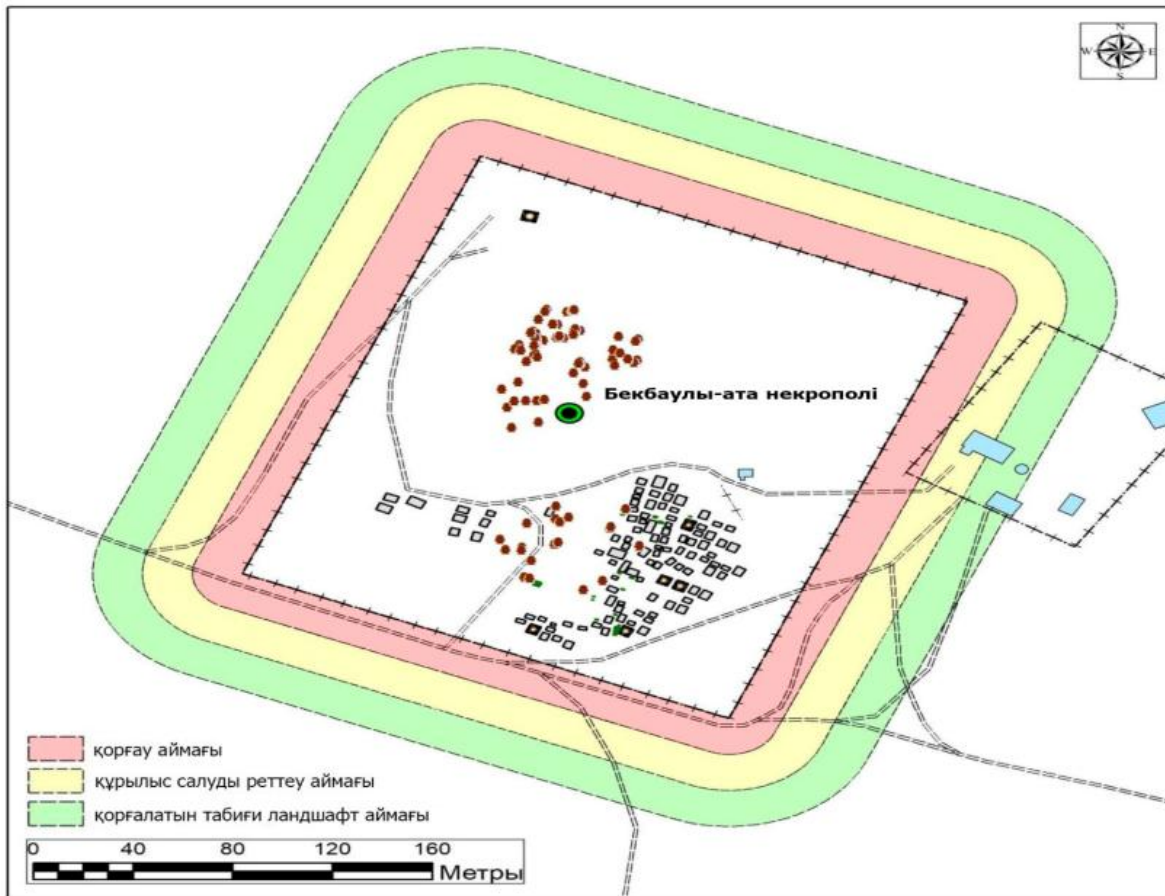
Қорғау аймағы Құрылыс салуды реттеу аймағы Қорғалатын табиғи ландшафт аймағы



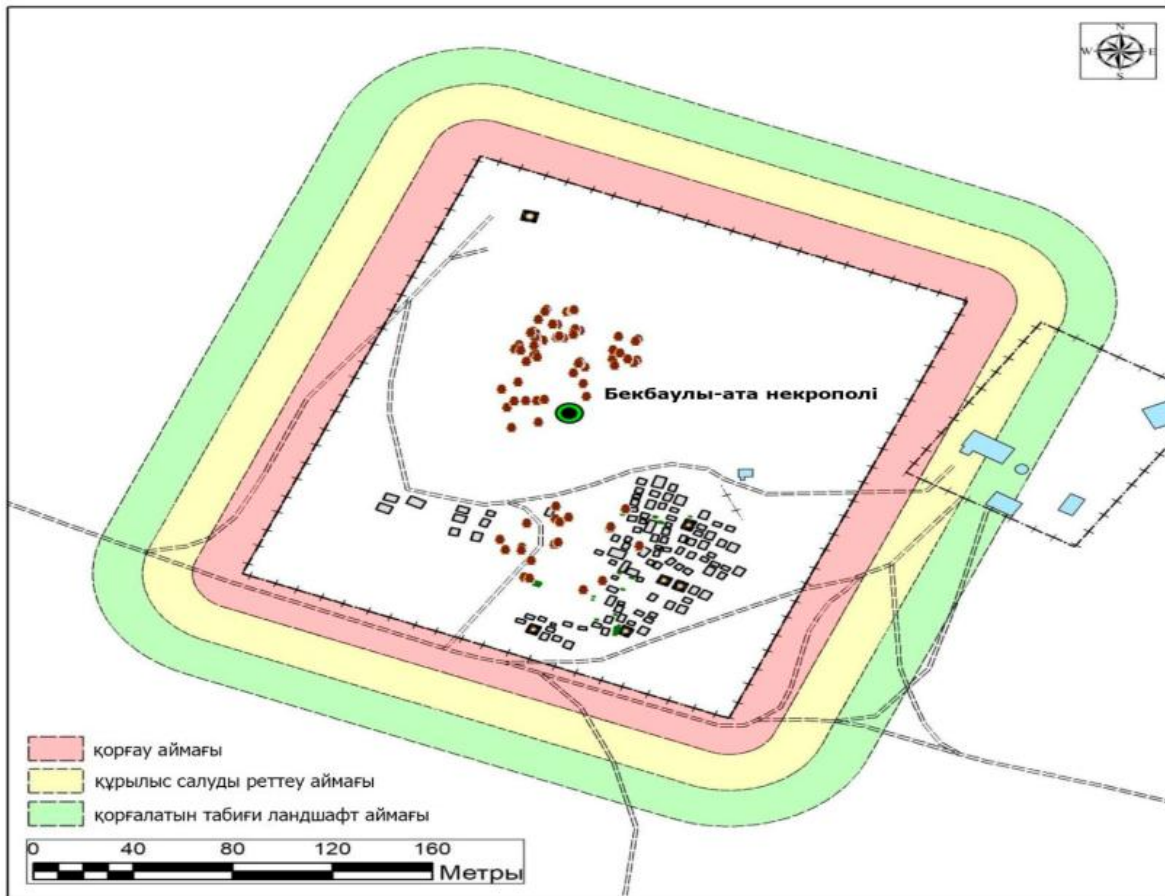
Қорғау аймағы Құрылыс салуды реттеу аймағы Қорғалатын табиғи ландшафт аймағы

"Тобықты жеріндегі Бекет-ата жерасты мешіті, XVIII-XIX ғасырлар" тарих және мәдениет ескерткішінің қорғау аймағының, құрылыс салуды реттеу аймағының және қорғалатын табиғи ландшафт аймағының шекараларының картасы

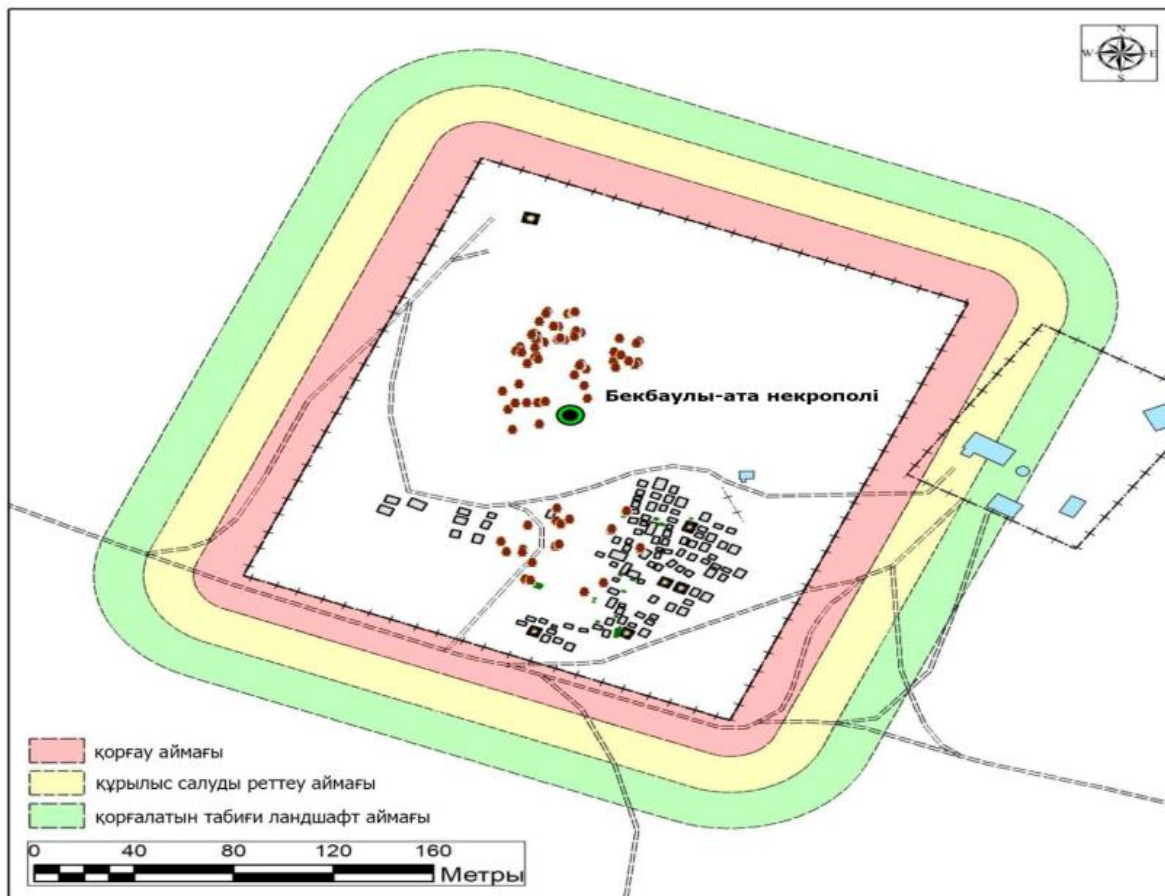




Қорғау аймағы Құрылыс салуды реттеу аймағы Қорғалатын табиғи ландшафт аймағы

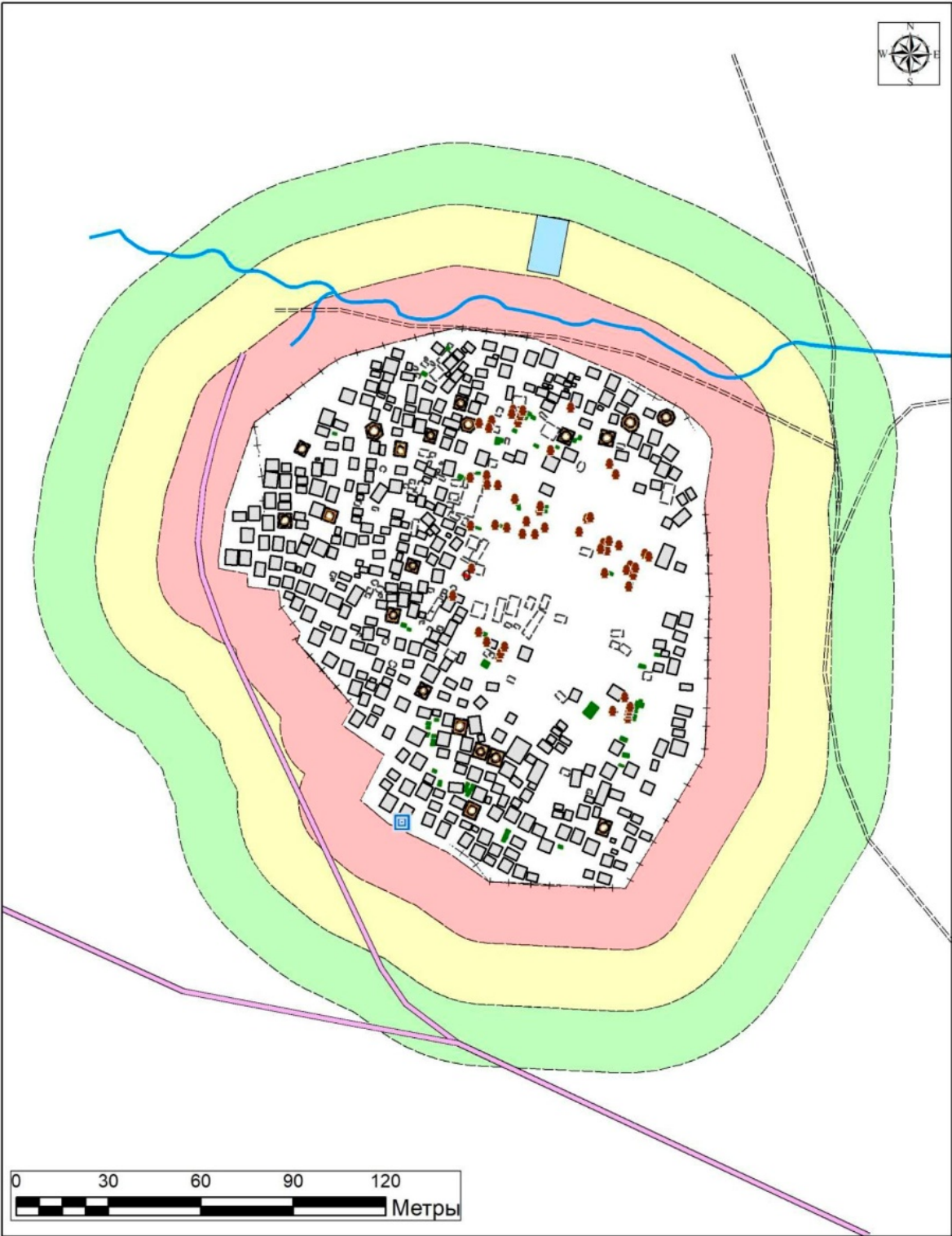


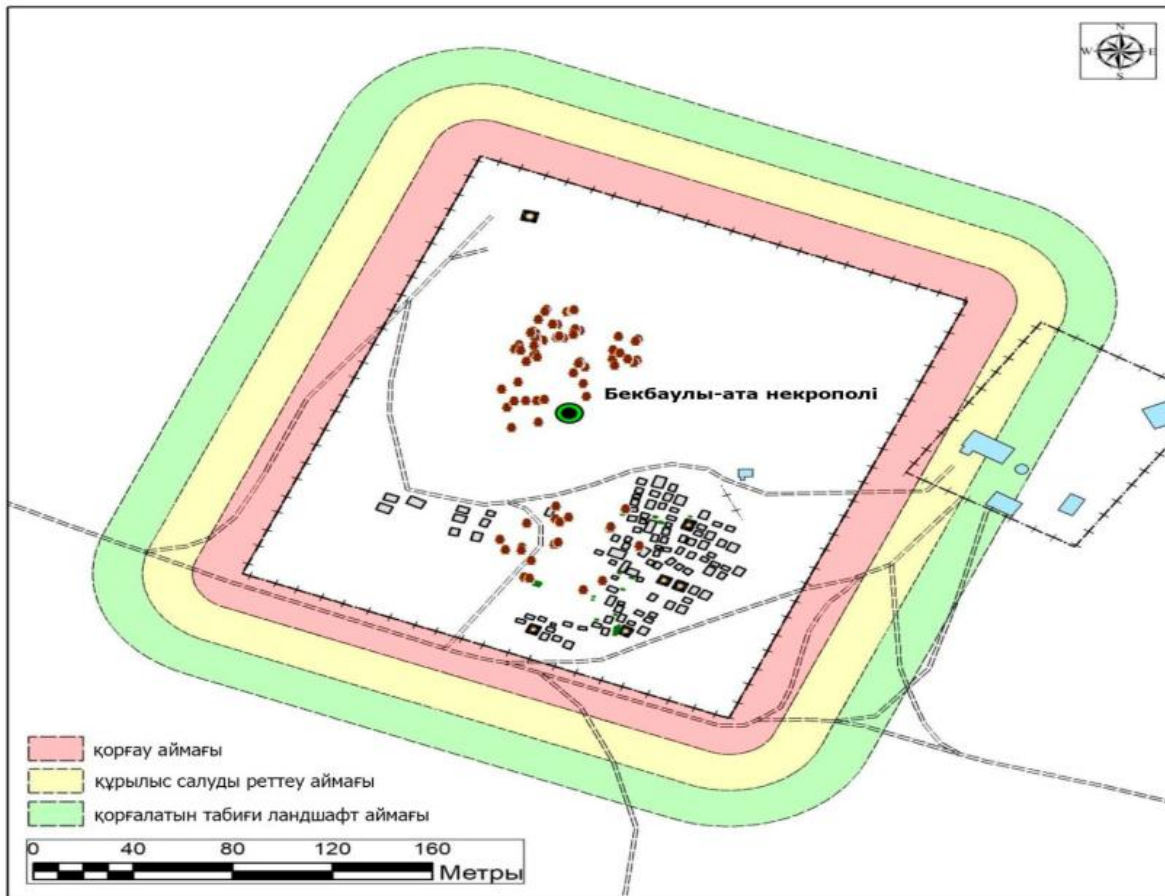
Қорғау аймағы Құрылыс салуды реттеу аймағы Қорғалатын табиғи ландшафт аймағы



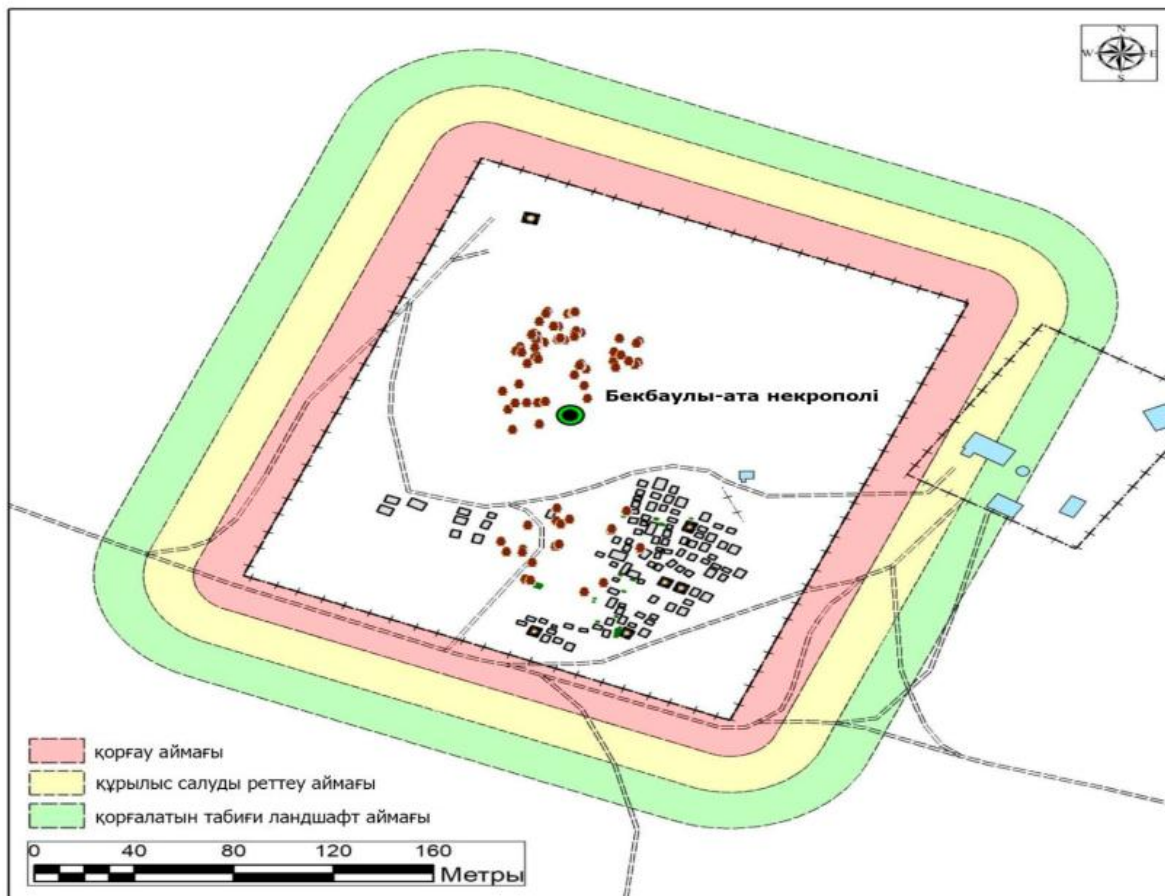
Қорғау аймағы Құрылыс салуды реттеу аймағы Қорғалатын табиғи ландшафт аймағы

"Үшкөз-Мейрам некрополи, XIV-XX ғасырлар" тарих және мәдениет ескерткішінің қорғау аймағының, құрылыс салуды реттеу аймағының және қорғалатын табиғи ландшафт аймағының шекараларының картасы





Қорғау аймағы Құрылыс салуды реттеу аймағы Қорғалатын табиғи ландшафт аймағы

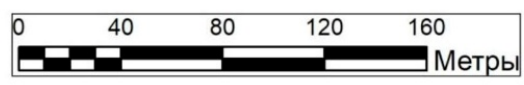


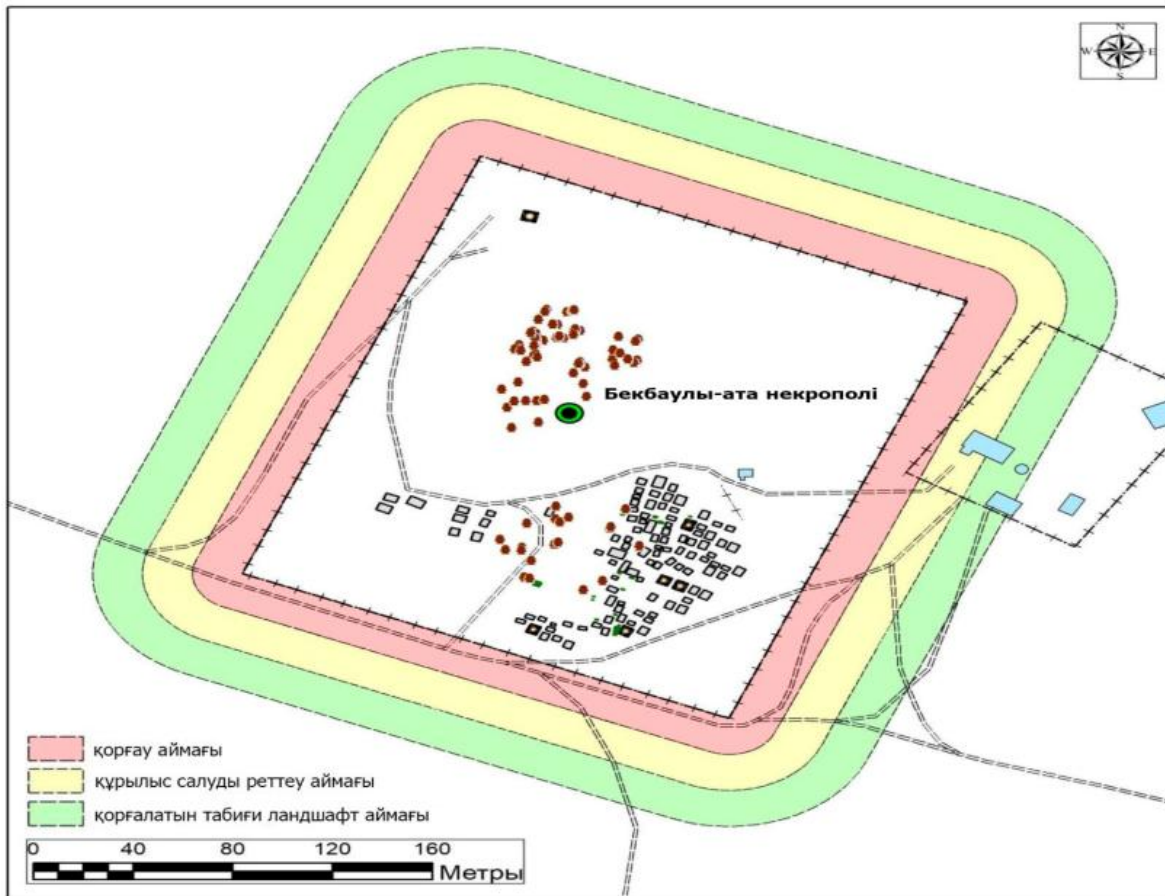
Қорғау аймағы Құрылыс салуды реттеу аймағы Қорғалатын табиғи ландшафт аймағы

"Бекбаулы ата некрополі, XVI-XVII ғасырлар және XVIII-XIX ғасырлар" тарих және мәдениет ескерткішінің қорғау аймағының, құрылыс салуды реттеу аймағының және қорғалатын табиғи ландшафт аймағының шекараларының картасы

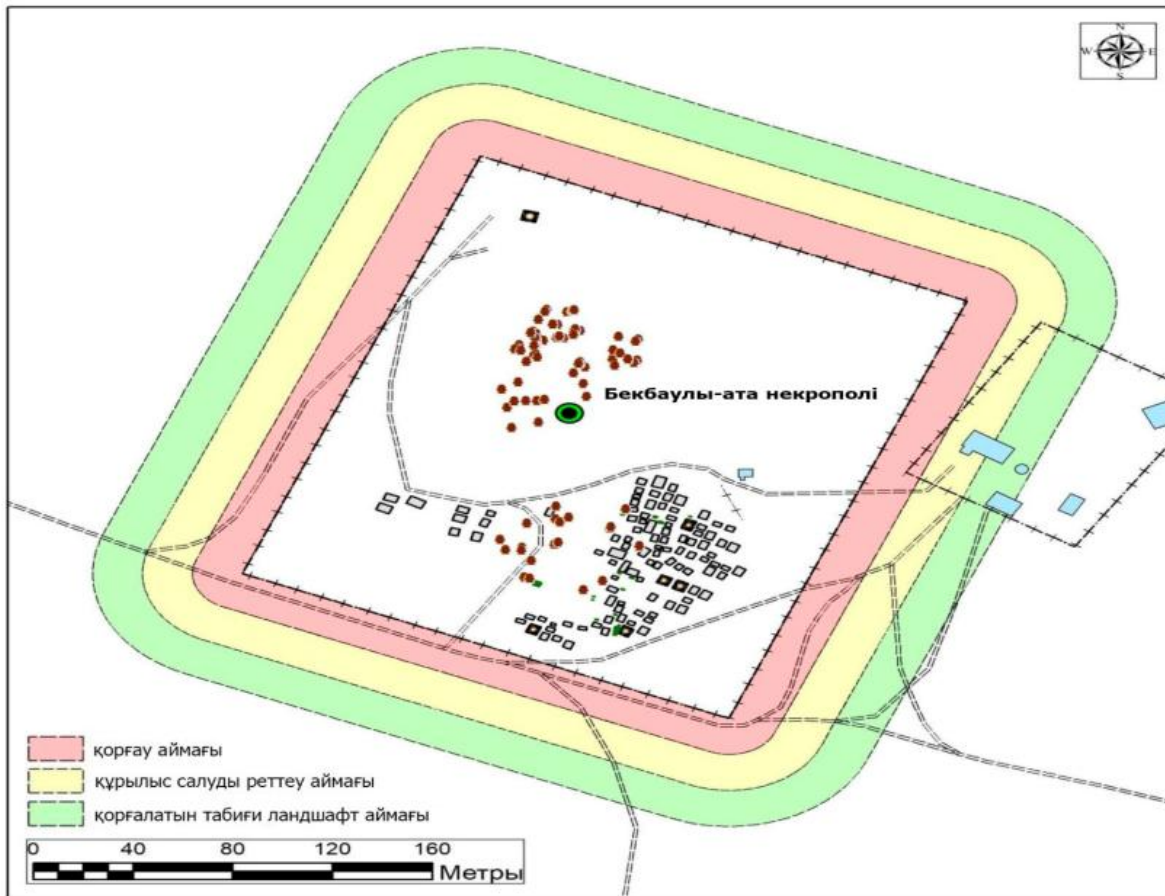


Некрополь Бекбаулы-ата

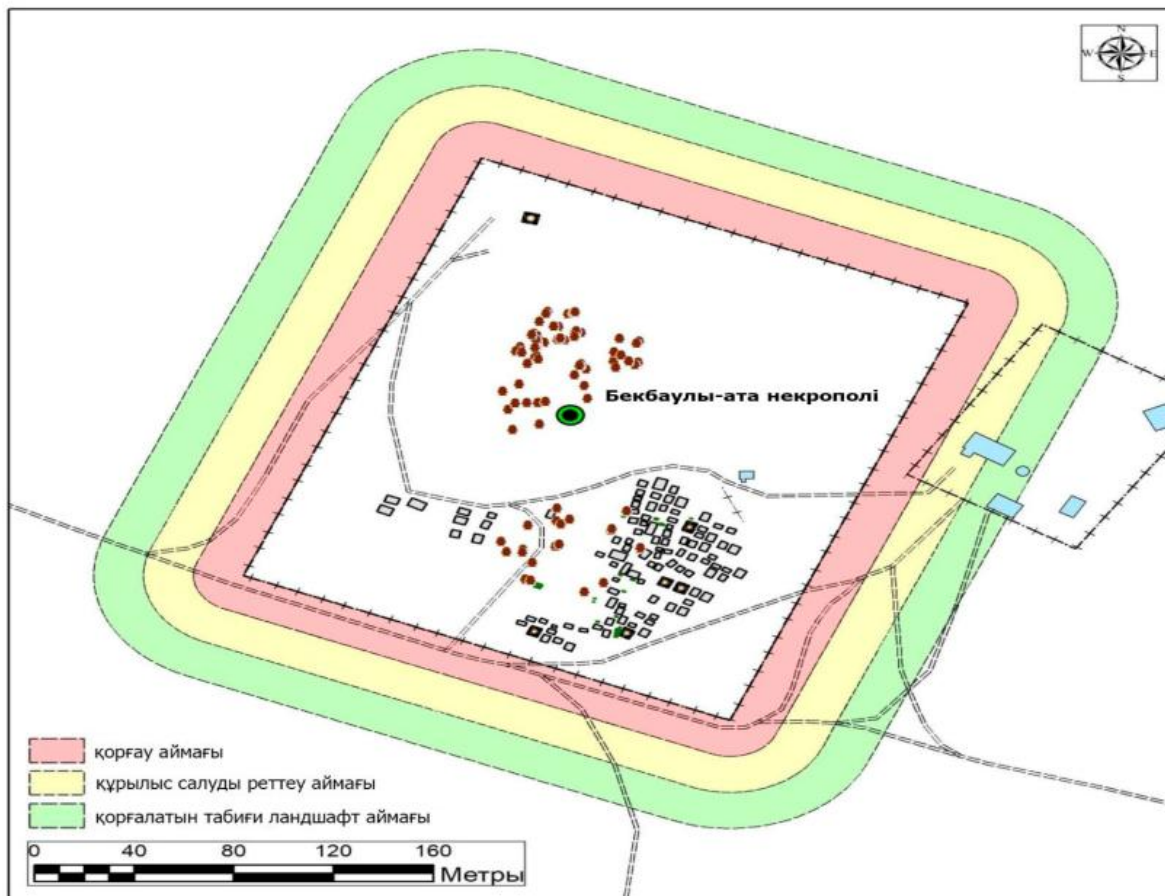




Қорғау аймағы Құрылыс салуды реттеу аймағы Қорғалатын табиғи ландшафт аймағы

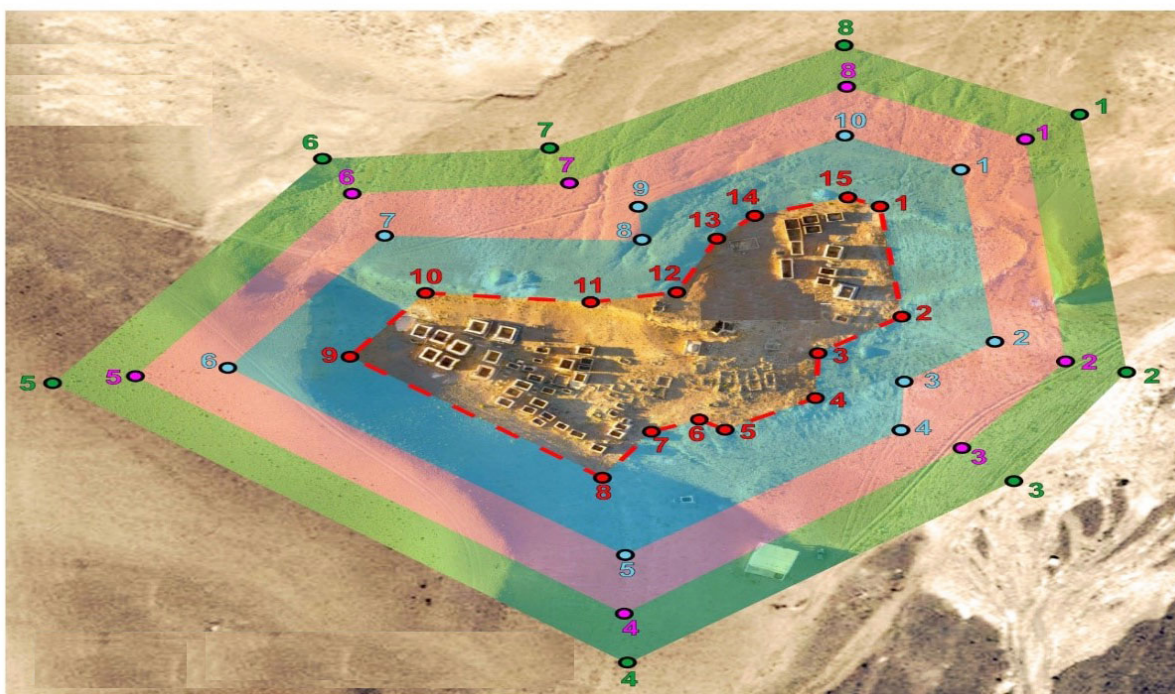


Қорғау аймағы Құрылыс салуды реттеу аймағы Қорғалатын табиғи ландшафт аймағы



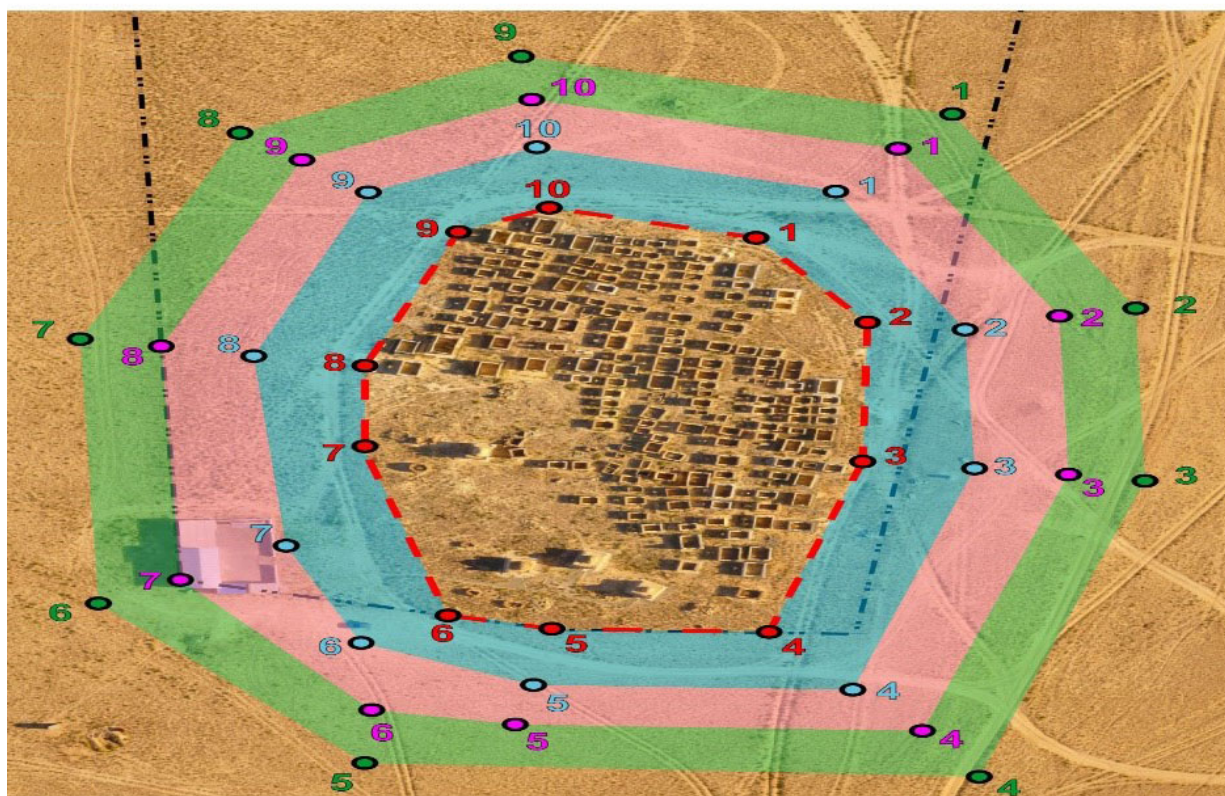
Қорғау аймағы Құрылыс салуды реттеу аймағы Қорғалатын табиғи ландшафт аймағы

"Ақжігіт күмбезтамы, XVIII-XIX ғасырлар" тарих және мәдениет ескерткішінің қорғау аймағының, құрылыс салуды реттеу аймағының және қорғалатын табиғи ландшафт аймағының шекараларының картасы



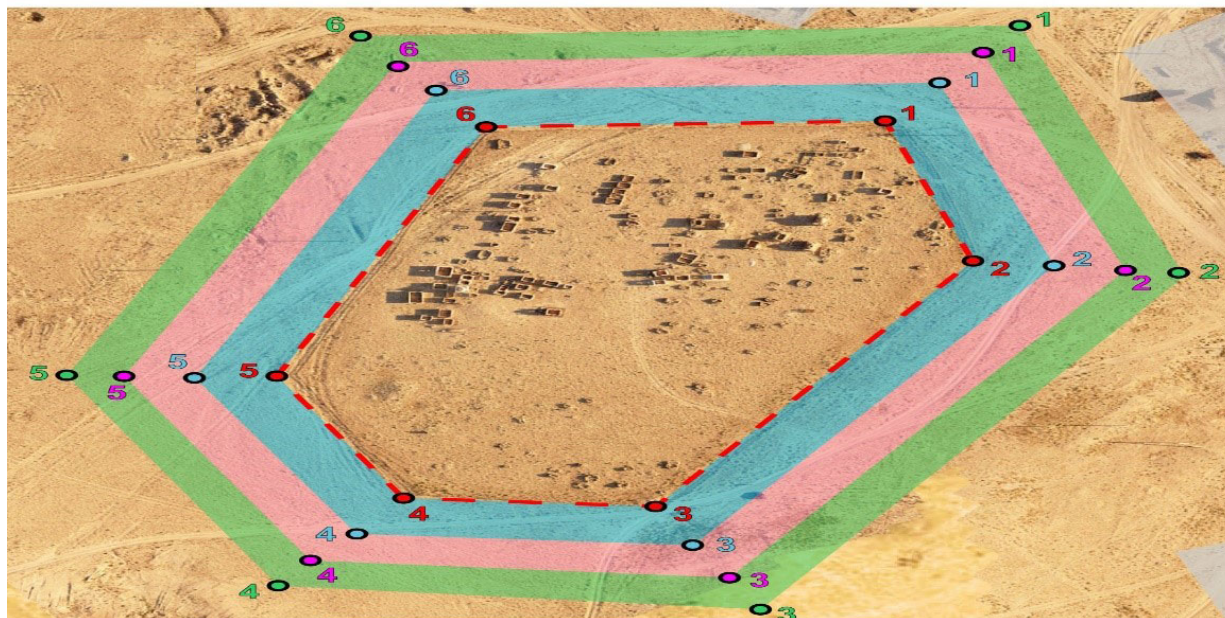
■ Қорғау аймағы ■ Құрылыс салуды реттеу аймағы ■ Қорғалатын табиғи ландшафт аймағы

"Қаракісі некрополі, XVIII ғасыр-XX ғасырдың I жартысы" тарих және мәдениет ескерткішінің қорғау аймағының, құрылыс салуды реттеу аймағының және қорғалатын табиғи ландшафт аймағының шекараларының картасы




■ Қорғау аймағы ■ Құрылыс салуды реттеу аймағы ■ Қорғалатын табиғи ландшафт аймағы

"Өтес некрополі, XIV-XVI ғасырлар және XVIII-XX ғасырлар" тарих және мәдениет ескерткішінің қорғау аймағының, құрылыс салуды реттеу аймағының және қорғалатын табиғи ландшафт аймағының шекараларының картасы



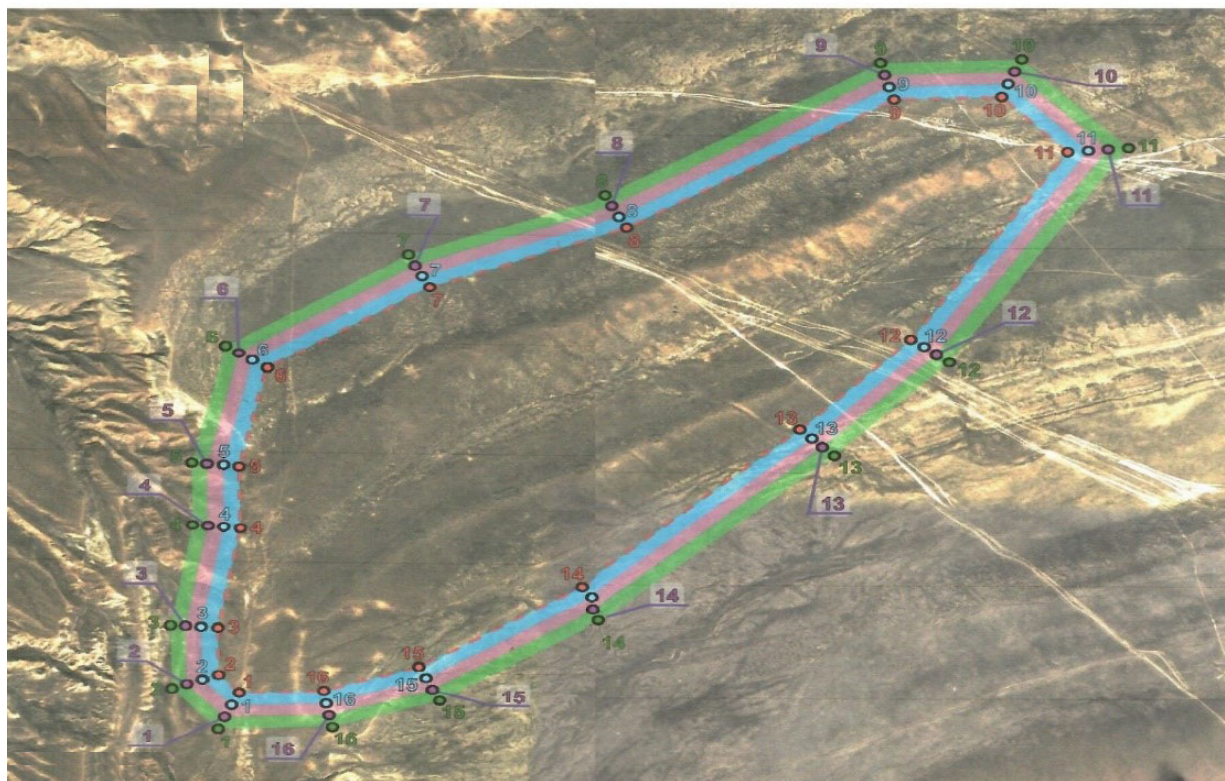
■ Қорғау аймағы ■ Құрылыс салуды реттеу аймағы ■ Қорғалатын табиғи ландшафт аймағы

"Шілкөз-Мейрам некрополі, XVI-XX ғасырлар" тарих және мәдениет ескерткішінің қорғау аймағының, құрылыс салуды реттеу аймағының және қорғалатын табиғи ландшафт аймағының шекараларының картасы




■ Қорғау аймағы ■ Құрылыс салуды реттеу аймағы ■ Қорғалатын табиғи ландшафт аймағы

"Алтынқазған діни-жерлеу кешені, III-IV ғасырлар" тарих және мәдениет ескерткішінің қорғау аймағының, құрылыс салуды реттеу аймағының және қорғалатын табиғи ландшафт аймағының шекараларының картасы



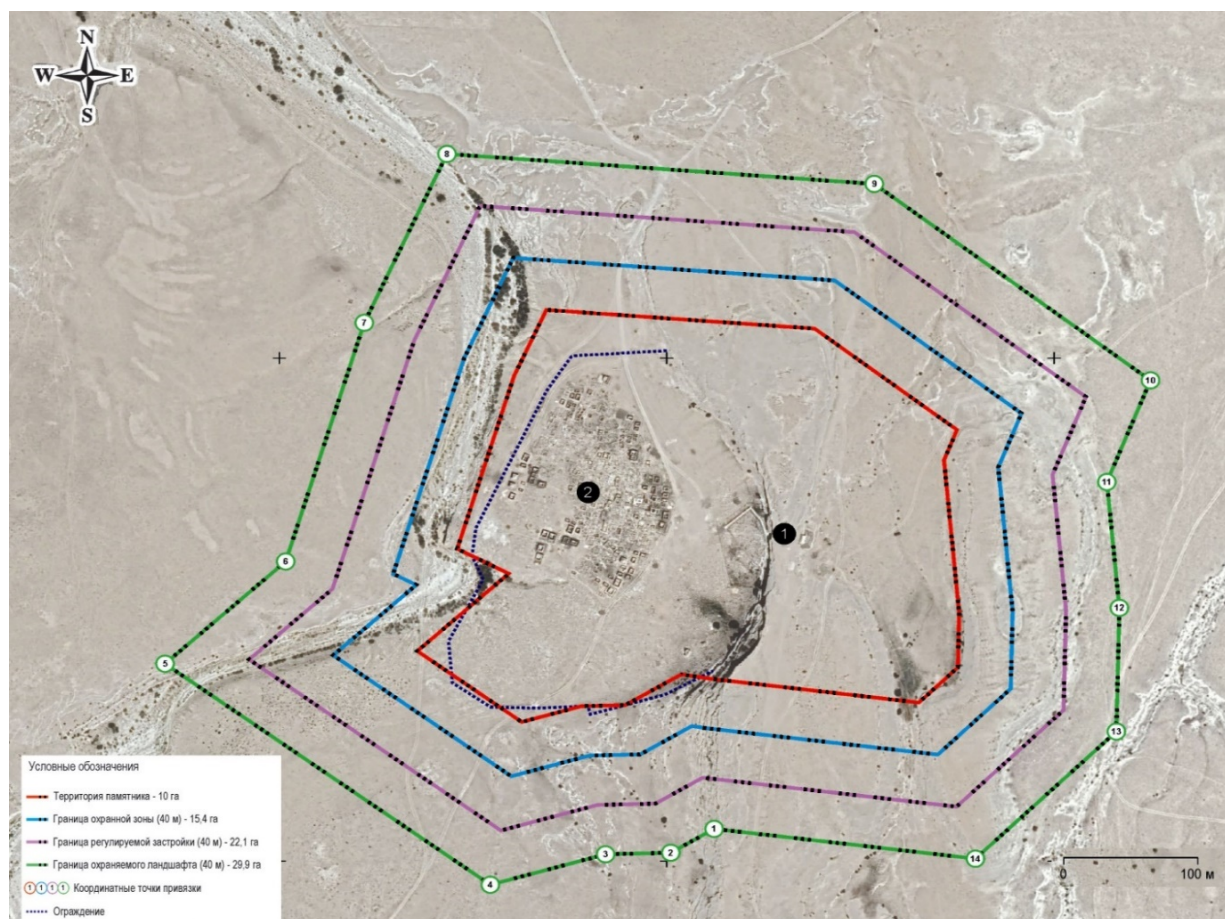
■ Қорғау аймағы ■ Құрылыс салуды реттеу аймағы ■ Қорғалатын табиғи ландшафт аймағы

"Қызылқала қалашығы, Ақмыш патқалы, X-XVII ғасырлар" тарих және мәдениет ескерткішінің қорғау аймағының, құрылыс салуды реттеу аймағының және қорғалатын табиғи ландшафт аймағының шекараларының картасы



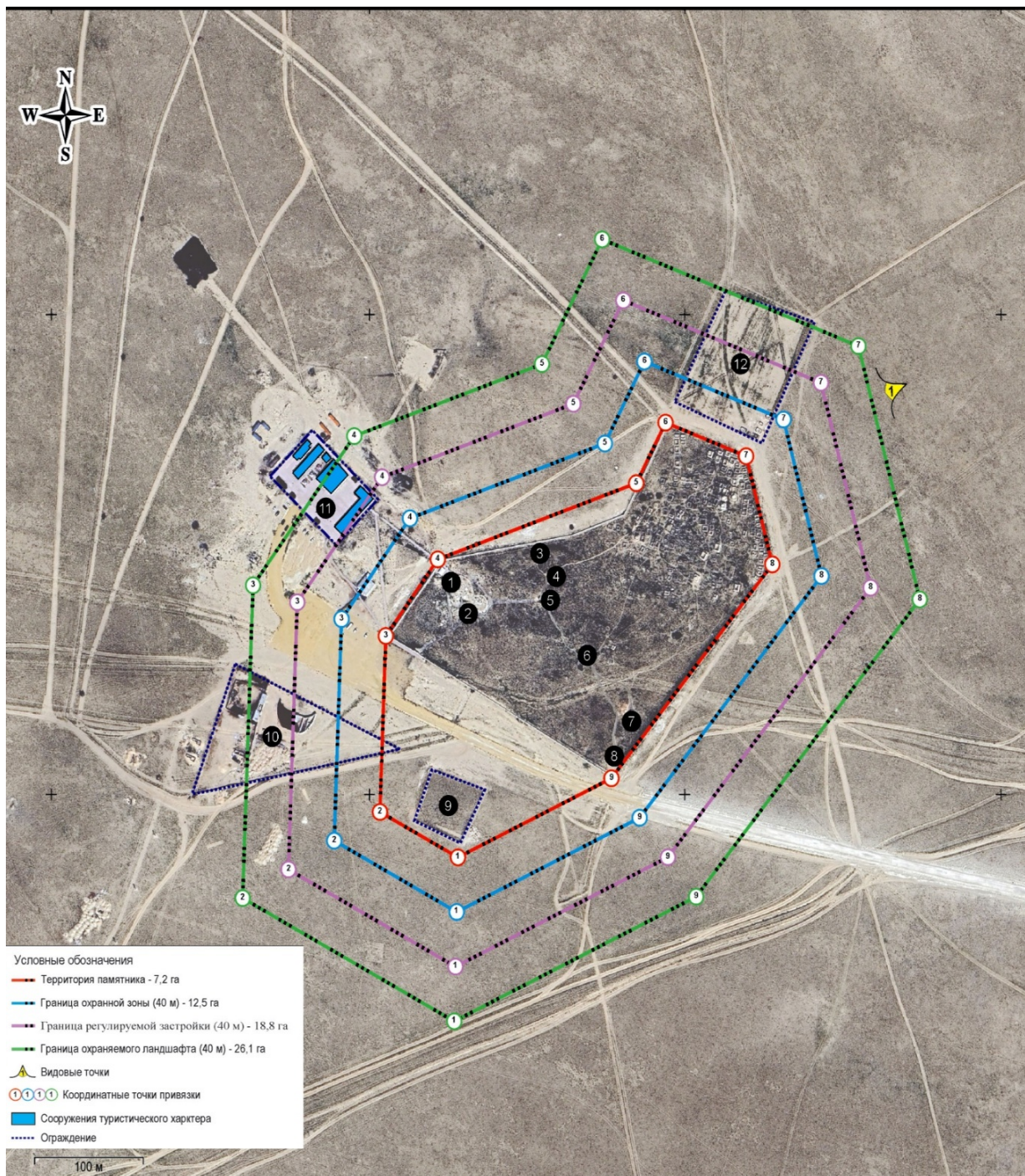
■ Қорғау аймағы ■ Құрылыс салуды реттеу аймағы ■ Қорғалатын табиғи ландшафт аймағы

"Шақпақ ата жерасты мешіті және қорымы" IX-X ғасырлар, XIV-XIX ғасырлар; тарих және мәдениет ескерткішінің қорғау аймағының, құрылыс салуды реттеу аймағының және қорғалатын табиғи ландшафт аймағының шекараларының картасы



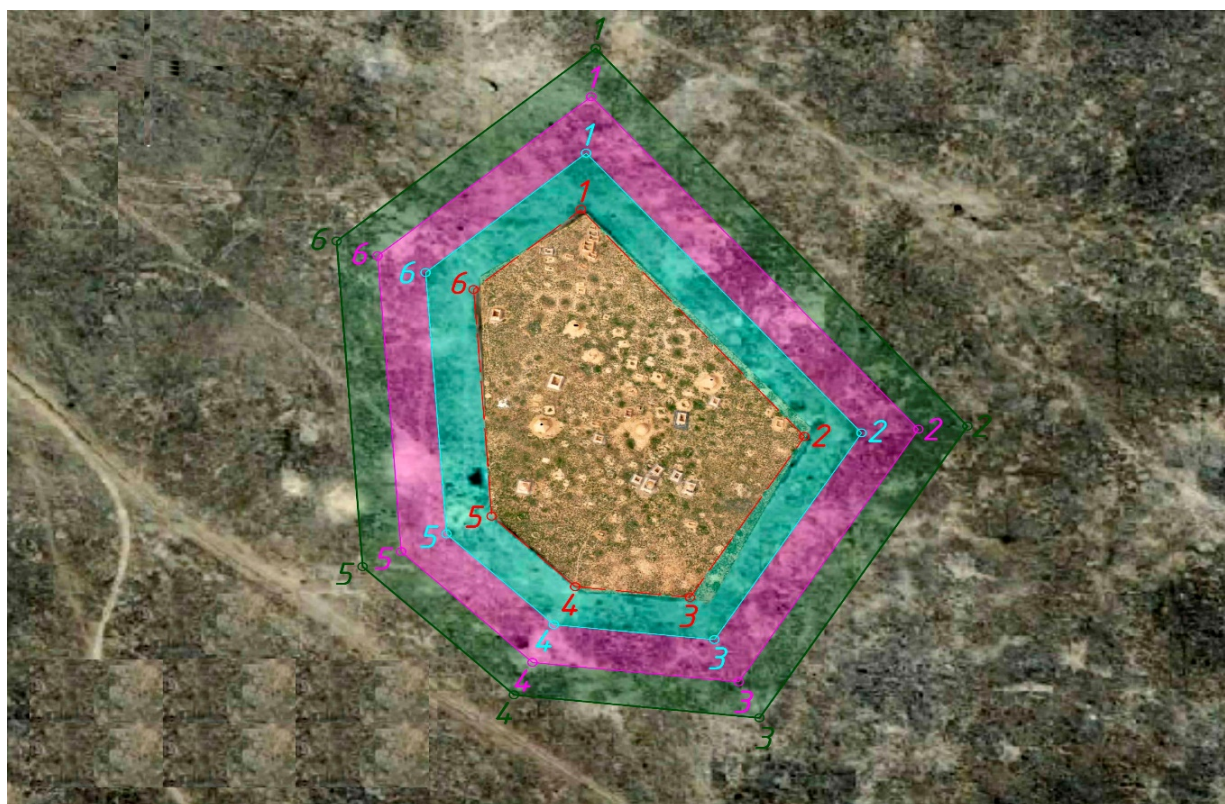
■ Қорғау аймағы ■ Құрылыс салуды реттеу аймағы ■ Қорғалатын табиғи ландшафт аймағы

"Қараман ата жерасты мешіті және қорымы" XIII-XIX ғасырлар; тарих және мәдениет ескерткішінің қорғау аймағының, құрылыс салуды реттеу аймағының және қорғалатын табиғи ландшафт аймағының шекараларының картасы




■ Қорғау аймағы ■ Құрылыс салуды реттеу аймағы ■ Қорғалатын табиғи ландшафт аймағы

"Ешкіқырған некрополі, XVI-XX ғасырлар" тарих және мәдениет ескерткішінің қорғау аймағының, құрылыс салуды реттеу аймағының және қорғалатын табиғи ландшафт аймағының шекараларының картасы







■ Қорғау аймағы ■ Құрылыс салуды реттеу аймағы ■ Қорғалатын табиғи ландшафт аймағы

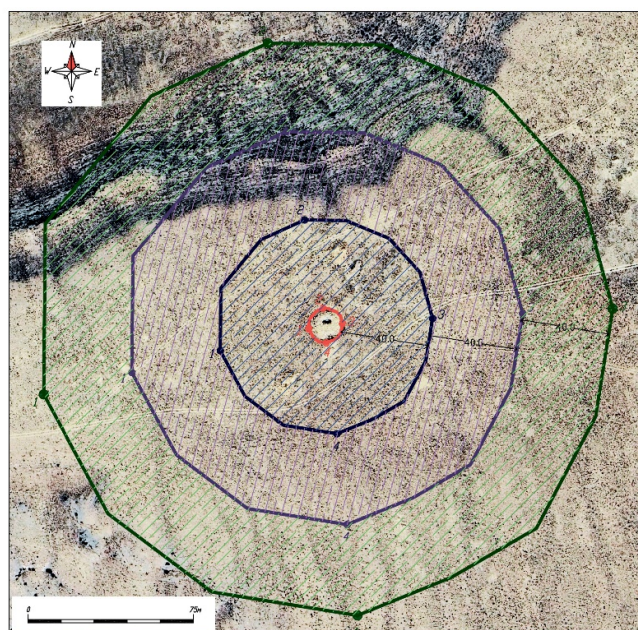
"Көккүмбет күмбезтамы, XIV ғасырдың II жартысы" тарих және мәдениет ескерткішінің қорғау аймағының, құрылыс салуды реттеу аймағының және қорғалатын табиғи ландшафт аймағының шекараларының картасы







Шартты белгілер

-  Ескерткіш аумағы
-  Қорғау аймағының шекарасы
-  Құрылысты реттеу аймағының шекарасы
-  Қорғалатын табиғи ландшафт аймағы


"Айғырлы - 1 қорымы, орта ғасырлар" тарих және мәдениет ескерткішінің қорғау аймағының, құрылыс салуды реттеу аймағының және қорғалатын табиғи ландшафт аймағының шекараларының картасы







Шартты белгілер

-  Ескерткіш аумағы
-  Қорғау аймағының шекарасы
-  Құрылысты реттеу аймағының шекарасы
-  Қорғалатын табиғи ландшафт аймағы

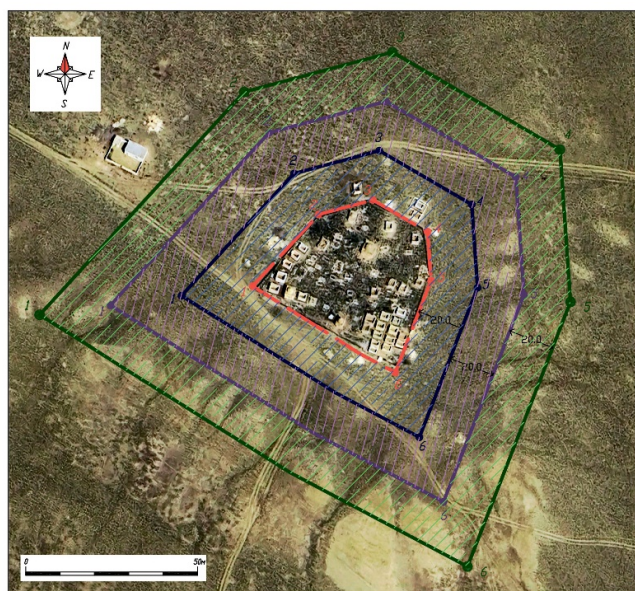
"Ауызорпа некрополі, XV - XIX ғасырлар" тарих және мәдениет ескерткішінің қорғау аймағының, құрылыс салуды реттеу аймағының және қорғалатын табиғи ландшафт аймағының шекараларының картасы







Шартты белгілер

- | | |
|---|-------------------------------------|
|  | Ескерткіш аумағы |
|  | Қорғау аймағының шекарасы |
|  | Құрылысты реттеу аймағының шекарасы |
|  | Қорғалатын табиғи ландшафт аймағы |

"Кәді некрополі, XIV - XX ғасырлар" тарих және мәдениет ескерткішінің қорғау аймағының, құрылыс салуды реттеу аймағының және қорғалатын табиғат ландшафт аймағының шекараларының картасы



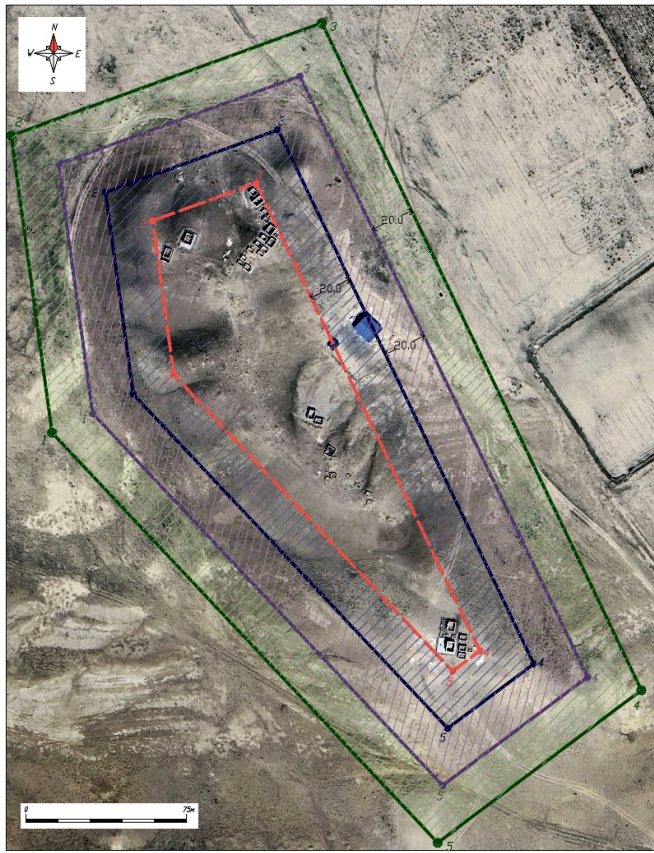
Шартты белгілер

- | | |
|---|-------------------------------------|
|  | Ескерткіш аумағы |
|  | Қорғау аймағының шекарасы |
|  | Құрылысты реттеу аймағының шекарасы |
|  | Қорғалатын табиғи ландшафт аймағы |





"Қалнияз некрополі, ХІХ ғасыр" тарих және мәдениет ескерткішінің қорғау аймағының, құрылыс салуды реттеу аймағының және қорғалатын табиғи ландшафт аймағының шекараларының картасы




"Құлмамбет некрополі, ХVІ - ХVІІ ғасырлар" тарих және мәдениет ескерткішінің қорғау аймағының, құрылыс салуды реттеу аймағының және қорғалатын табиғи ландшафт аймағының шекараларының картасы







Шартты белгілер

-  Ескерткіш аумағы
-  Қорғау аймағының шекарасы
-  Құрылысты реттеу аймағының шекарасы
-  Қорғалатын табиғи ландшафт аймағы

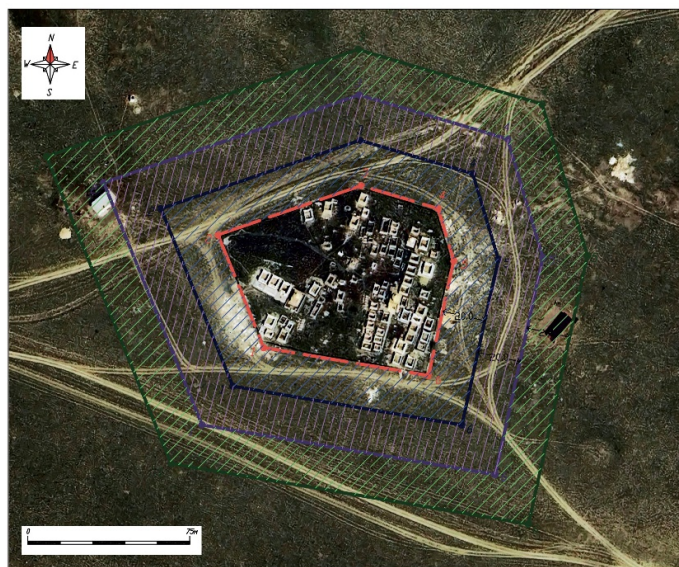
"Қызан некрополі, XVI - XIX ғасырлар" тарих және мәдениет ескерткішінің қорғау аймағының, құрылыс салуды реттеу аймағының және қорғалатын табиғи ландшафт аймағының шекараларының картасы







Шартты белгілер

-  Ескерткіш аумағы
-  Қорғау аймағының шекарасы
-  Құрылысты реттеу аймағының шекарасы
-  Қорғалатын табиғи ландшафт аймағы

"Қырықкез некрополі, XVIII - XIX ғасырлар" тарих және мәдениет ескерткішінің қорғау аймағының, құрылыс салуды реттеу аймағының және қорғалатын табиғи ландшафт аймағының шекараларының картасы



Шартты белгілер

-  Ескерткіш аумағы
-  Қорғау аймағының шекарасы
-  Құрылысты реттеу аймағының шекарасы
-  Қорғалатын табиғи ландшафт аймағы

Маңғыстау облысы әкімдігінің
2025 жылғы " ____ " _____

Маңғыстау облысының Мұнайлы ауданында орналасқан тарих және мәдениет ескерткіштерінің қорғау аймақтарының, құрылыс салуды реттеу аймақтарының және қорғалатын табиғи ландшафт аймақтарының шекаралары

№	Тарих және мәдениет ескерткішінің атауы	Тарих және мәдениет ескерткішінің түрі	Тарих және мәдениет ескерткішінің орналасқан жері	Тарих және мәдениет ескерткішінің алаңы, га	Қорғау аймағының алаңы	Құрылыс салуды реттеу аймағының алаңы	Қорғалатын табиғи ландшафт аймағының алаңы
1	Бердібек некрополі, XVIII ғасыр-XX ғасырдың I жартысы	ансамбль мен кешен	Ақтау қаласынан солтүстік-шығысқа қарай 19,5 шақырымда	0,02	36 695,79 м2	39 435,99 м2	41 792,78 м2
2	Нұрмағанбет некрополі, X-X ғасырдың басы	ансамбль мен кешен	Баянды ауылынан солтүстікке қарай 35 шақырымда	0,4	0,7 га	0,7 га	0,7 га
3	Бегеш некрополі, XII-XIX ғасырлар	ансамбль мен кешен	Баянды ауылынан солтүстікке қарай 25 шақырымда	0,98	0,93 га	1,24 га	1,24 га
4	Жамбауыл некрополі, XVII-XIX ғасырлар	ансамбль мен кешен	Баянды ауылынан солтүстікке қарай 30 шақырымда	1,18	1,18 га	1,47 га	1,47 га
5	Қатем (Хатам-ишан) некрополі, X-XIX ғасырлар	ансамбль мен кешен	Баянды ауылынан солтүстікке қарай 15 шақырымда	1,68	1,13 га	1,41 га	1,41 га
6	Жұлдыз күмбезтамы, XVIII ғасырдың II жартысы	қала құрылысы және сәулет	Батыр ауылынан оңтүстік-шығысқа қарай 35 шақырымда	0,002	0,050 га	0,118 га	0,186 га
7	Бектемір - баба		Құрық ауылынан солтүстік-ба	0,661	1,053 га	1,342 га	1,631 га

	некрополі, XIX - XX ғасырлар	ансамбль мен кешен	тысқа қарай 4 5 шақырымда				
8	Бөрілген некрополі, XVII - XX ғасырлар	ансамбль мен кешен	Баянды ауылынан солтүстік-ш ығысқа қарай 35 шақырымда	0,875 га	1,197 га	1,518 га	0,875 га
9	Жаукен некрополі, XII - XIX ғасырлар	ансамбль мен кешен	Баянды ауылынан солтүстік-ш ығысқа қарай 30 шақырымда	0,014	0,250 га	0,548 га	0,845 га
10	Өзбек некрополі, XIX - XX ғасырлар	ансамбль мен кешен	Баянды ауылынан солтүстікке 2 0 шақырымда	0,303	0,580 га	0,880 га	1,181 га
11	Шектібай некрополі, XIII ғасыр - X X ғасырдың басы	ансамбль мен кешен	Құрық ауылынан солтүстік-ба тысқа қарай 1 0 шақырымда	0,009	0,237 га	0,557 га	0,878 га

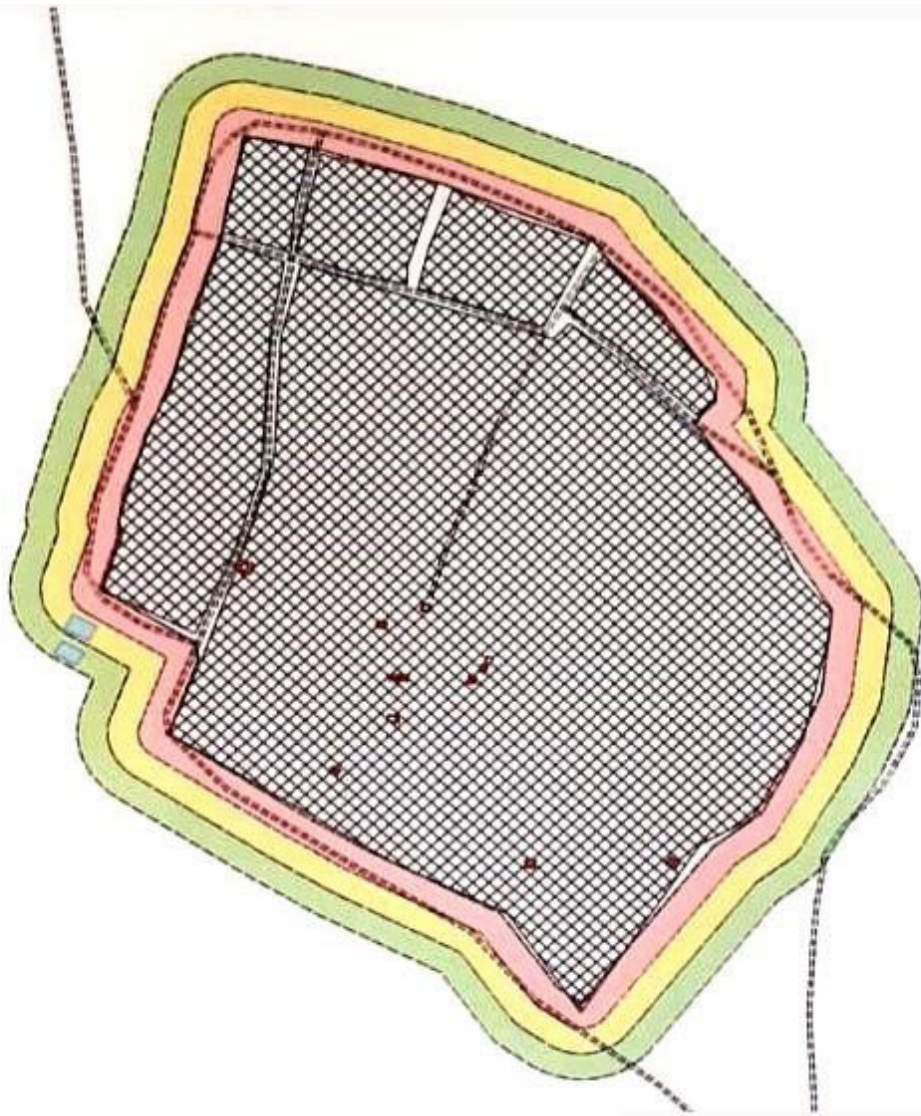
Ескертпе:

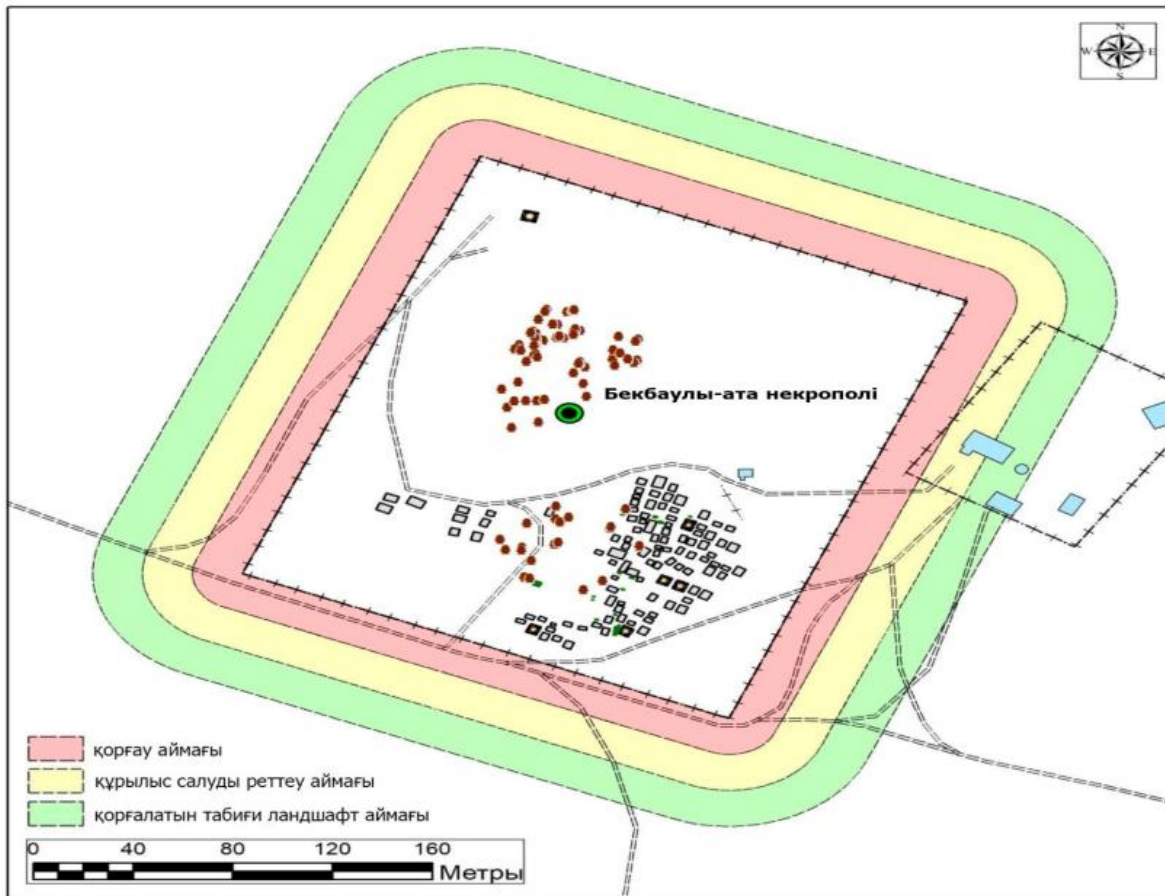
аббревиатуралардың толық жазылуы:

м2 – шаршы метр

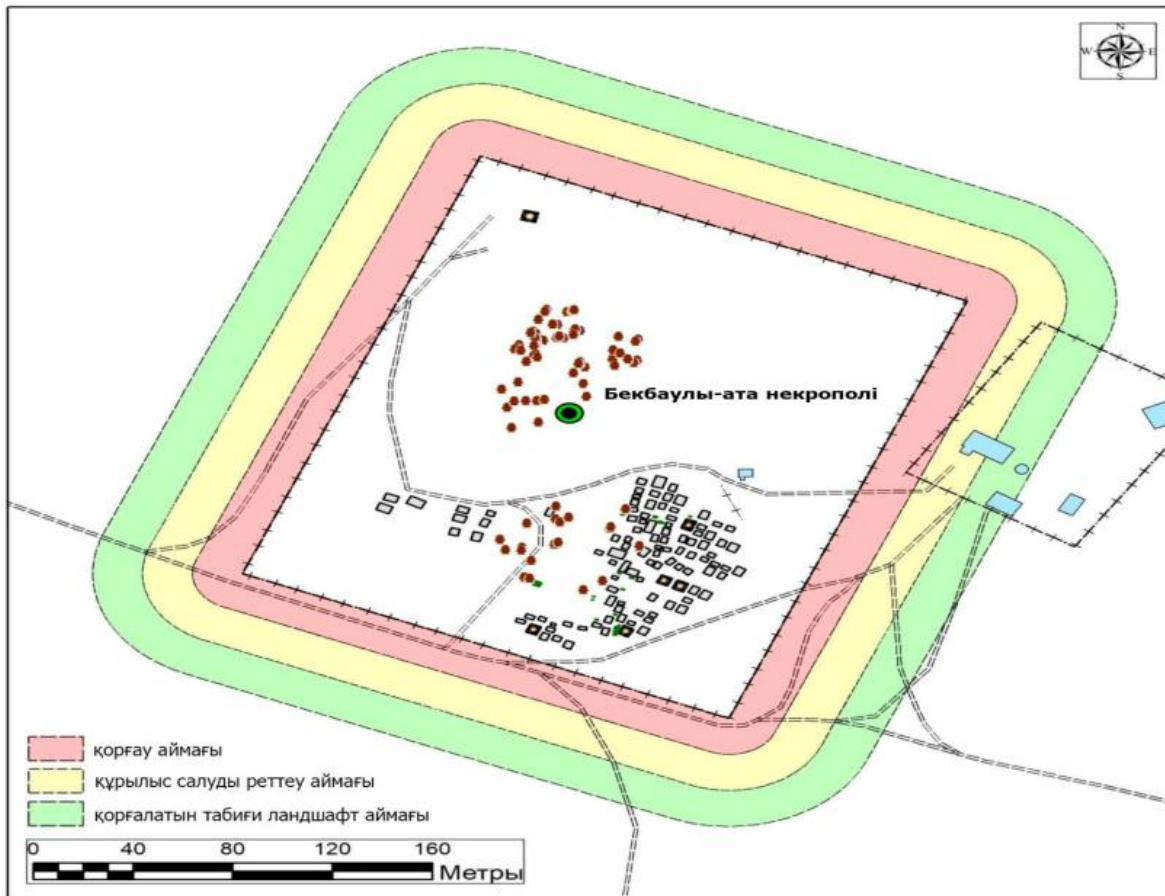
га – гектар

"Бердібек некрополі, XVIII ғасыр-XX ғасырдың I жартысы" тарих және мәдениет ескерткішінің қорғау аймағының, құрылыс салуды реттеу аймағының және қорғалатын табиғи ландшафт аймағының шекараларының картасы

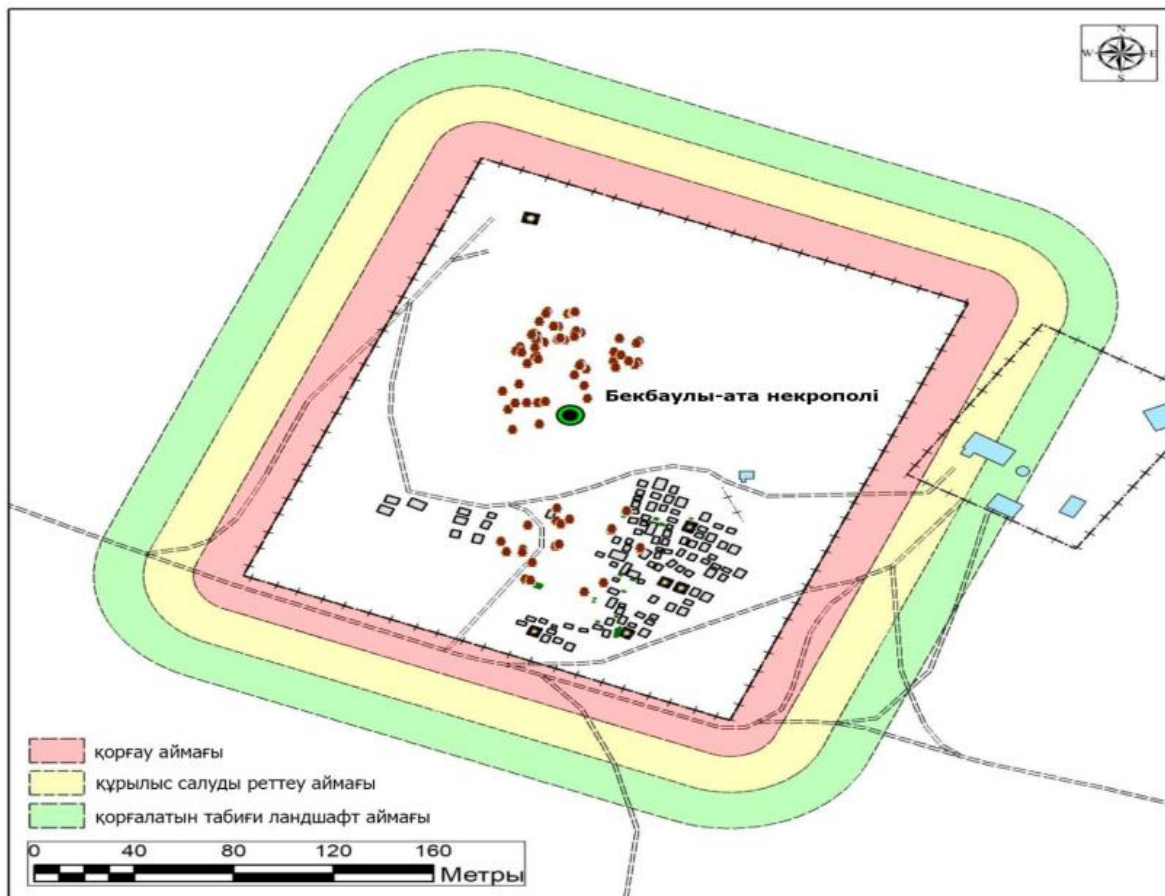




Қорғау аймағы Құрылыс салуды реттеу аймағы Қорғалатын табиғи ландшафт аймағы

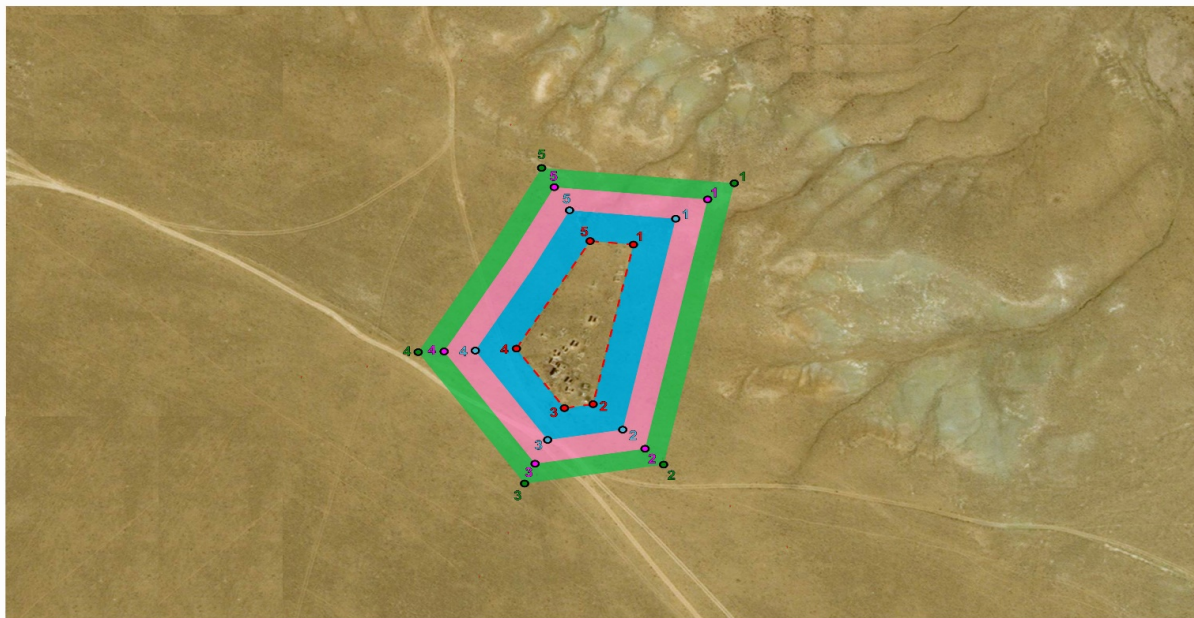


Қорғау аймағы Құрылыс салуды реттеу аймағы Қорғалатын табиғи ландшафт аймағы



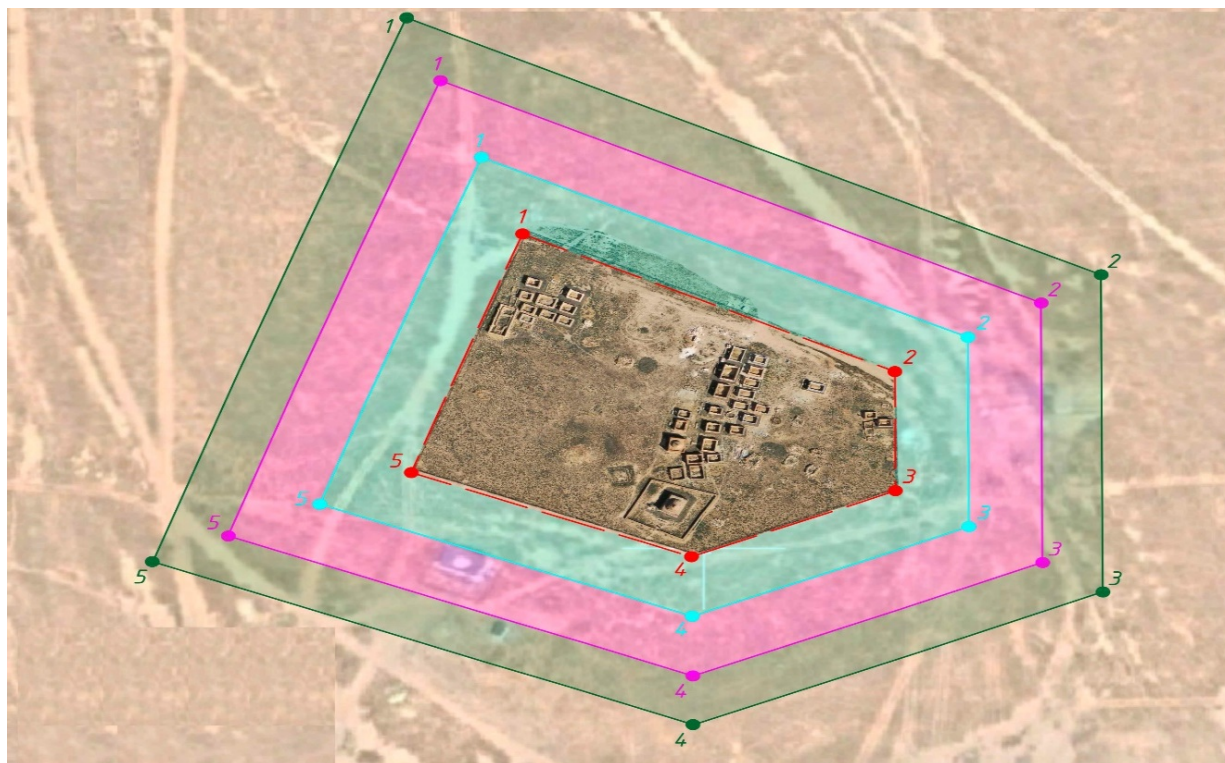
Қорғау аймағы Құрылыс салуды реттеу аймағы Қорғалатын табиғи ландшафт аймағы

"Нұрмағанбет некрополи, XX ғасырдың басы" тарих және мәдениет ескерткішінің қорғау аймағының, құрылыс салуды реттеу аймағының және қорғалатын табиғи ландшафт аймағының шекараларының картасы



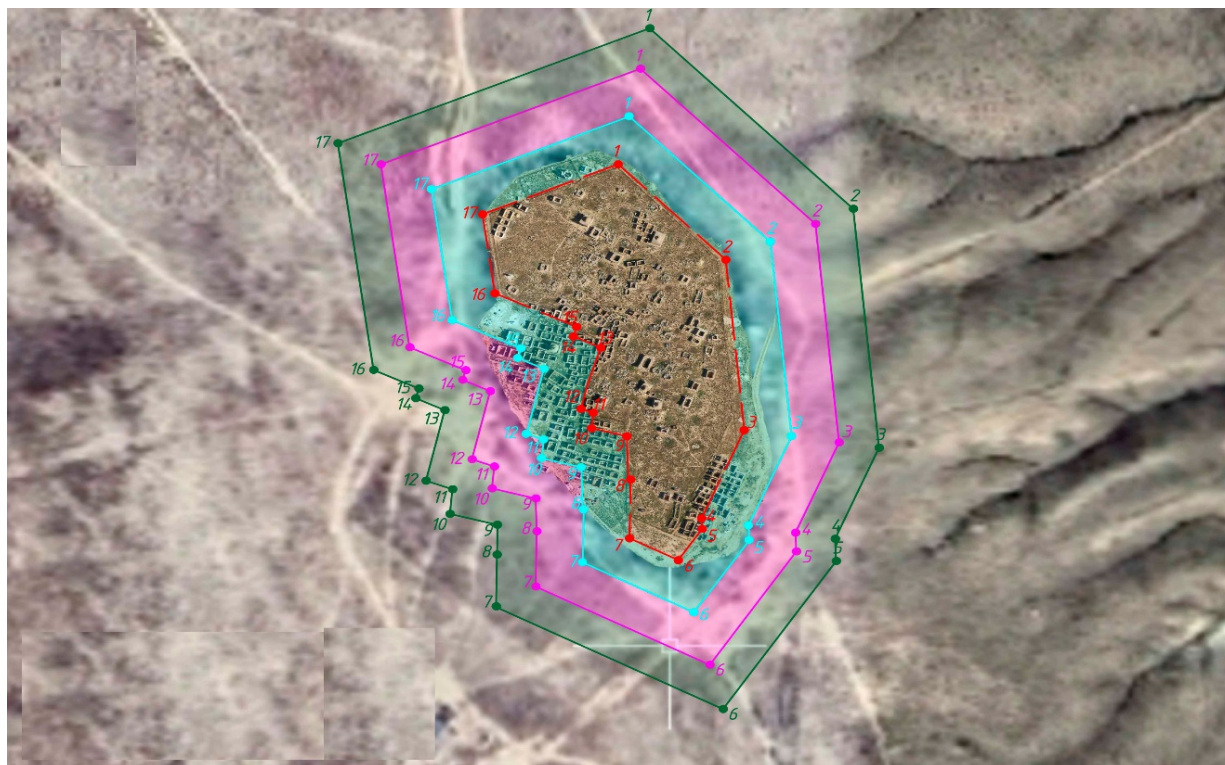
■ Қорғау аймағы ■ Құрылыс салуды реттеу аймағы ■ Қорғалатын табиғи ландшафт аймағы

"Бегеш некрополі, XII-XIX ғасырлар" тарих және мәдениет ескерткішінің қорғау аймағының, құрылыс салуды реттеу аймағының және қорғалатын табиғи ландшафт аймағының шекараларының картасы



■ Қорғау аймағы ■ Құрылыс салуды реттеу аймағы ■ Қорғалатын табиғи ландшафт аймағы

"Жамбауыл некрополі, XVII-XIX ғасырлар" тарих және мәдениет ескерткішінің қорғау аймағының, құрылыс салуды реттеу аймағының және қорғалатын табиғи ландшафт аймағының шекараларының картасы



■ Қорғау аймағы ■ Құрылыс салуды реттеу аймағы ■ Қорғалатын табиғи ландшафт аймағы

"Қатем (Хатам-ишан) некрополі, X-XIX ғасырлар" тарих және мәдениет ескерткішінің қорғау аймағының, құрылыс салуды реттеу аймағының және қорғалатын табиғи ландшафт аймағының шекараларының картасы







■ Қорғау аймағы ■ Құрылыс салуды реттеу аймағы ■ Қорғалатын табиғи ландшафт аймағы

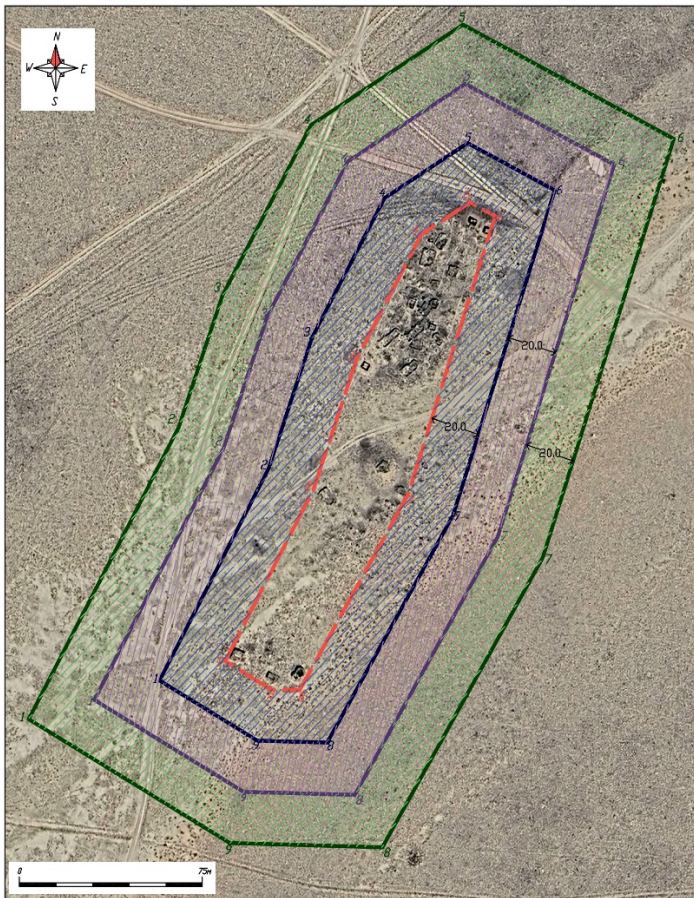
"Жұлдыз күмбезтамы, XVIII ғасырдың II жартысы" тарих және мәдениет ескерткішінің қорғау аймағының, құрылыс салуды реттеу аймағының және қорғалатын табиғи ландшафт аймағының шекараларының картасы







Шартты белгілер

-  Ескерткіш аумағы
-  Қорғау аймағының шекарасы
-  Құрылысты реттеу аймағының шекарасы
-  Қорғалатын табиғи ландшафт аймағы

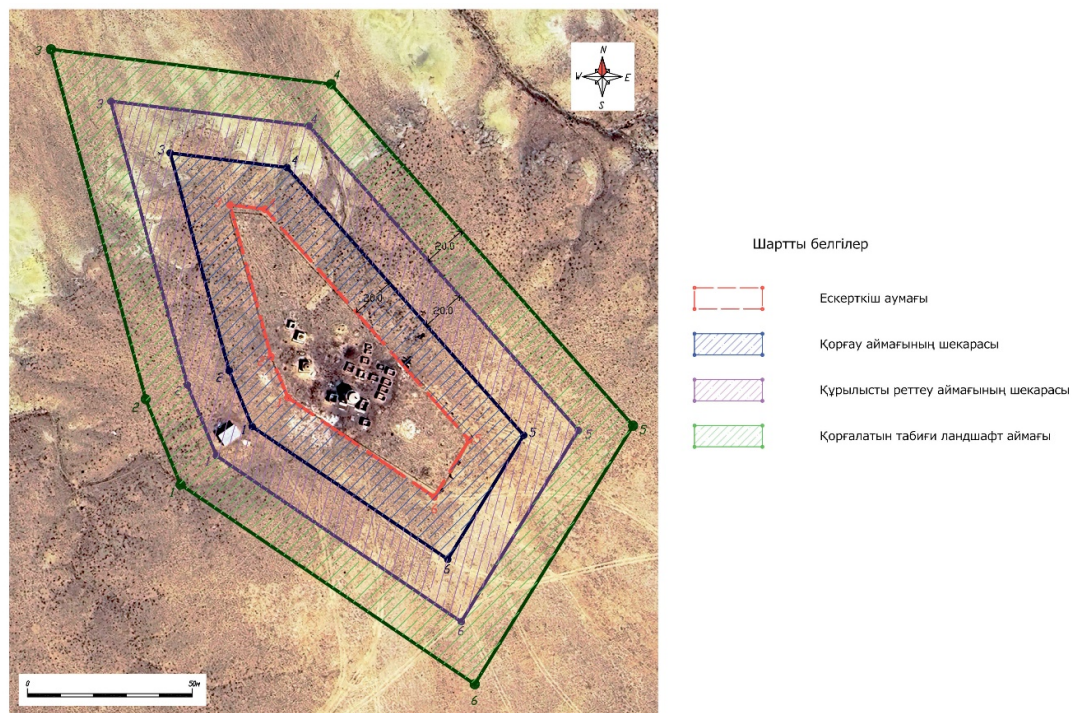
"Бектемір - баба некрополі, XIX - XX ғасырлар" тарих және мәдениет ескерткішінің қорғау аймағының, құрылыс салуды реттеу аймағының және қорғалатын табиғи ландшафт аймағының шекараларының картасы



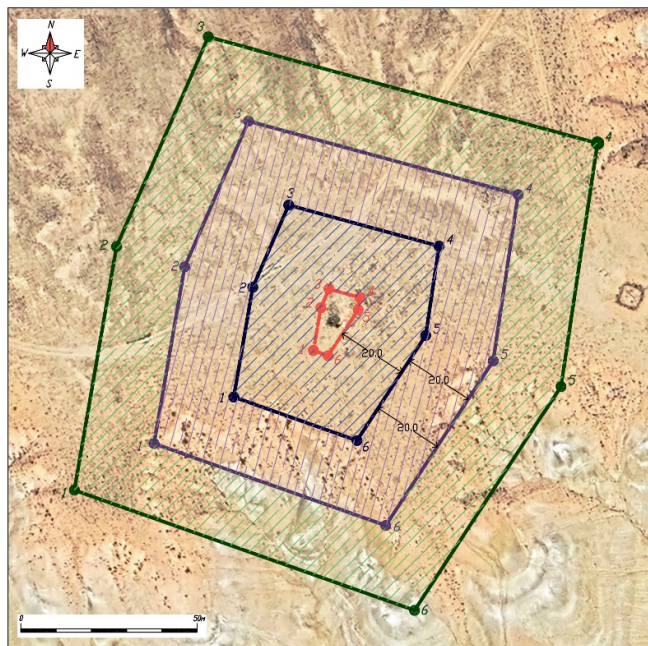
Шартты белгілер

-  Ескерткіш аумағы
-  Қорғау аймағының шекарасы
-  Құрылысты реттеу аймағының шекарасы
-  Қорғалатын табиғи ландшафт аймағы





"Берілген некрополі, XVII - XX ғасырлар" тарих және мәдениет ескерткішінің қорғау аймағының, құрылыс салуды реттеу аймағының және қорғалатын табиғи ландшафт аймағының шекараларының картасы



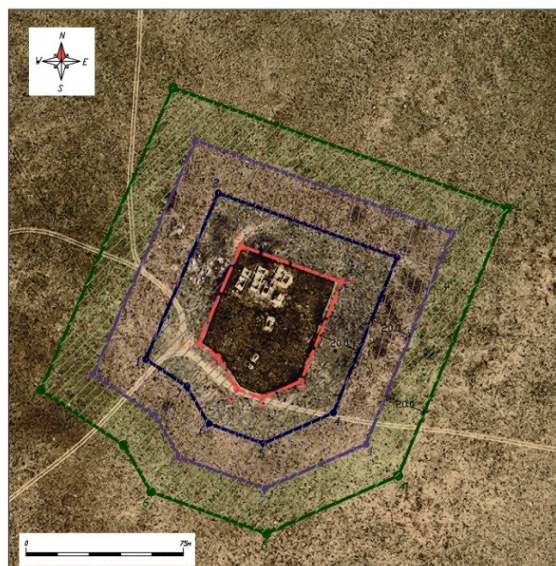
"Жаукен некрополі, XII - XIX ғасырлар" тарих және мәдениет ескерткішінің қорғау аймағының, құрылыс салуды реттеу аймағының және қорғалатын табиғи ландшафт аймағының шекараларының картасы







Шартты белгілер

-  Ескерткіш аумағы
-  Қорғау аймағының шекарасы
-  Құрылысты реттеу аймағының шекарасы
-  Қорғалатын табиғи ландшафт аймағы


"Өзбек некрополи, XIX - XX ғасырлар" тарих және мәдениет ескерткішінің қорғау аймағының, құрылыс салуды реттеу аймағының және қорғалатын табиғи ландшафт аймағының шекараларының картасы



Шартты белгілер

-  Ескерткіш аумағы
-  Қорғау аймағының шекарасы
-  Құрылысты реттеу аймағының шекарасы
-  Қорғалатын табиғи ландшафт аймағы

"Шектібай некрополи, XIII ғасыр - XX ғасырдың басы" тарих және мәдениет ескерткішінің қорғау аймағының, құрылыс салуды реттеу аймағының және қорғалатын табиғи ландшафт аймағының шекараларының картасы



Маңғыстау облысы әкімдігінің
 2025 жылғы "___" _____
 №_____ қаулысына 4 қосымша
 Маңғыстау облысы әкімдігінің
 2024 жылғы 24 қыркүйектегі
 №195 қаулысына 4 қосымша

Маңғыстау облысының Түпқараған ауданында орналасқан тарих және мәдениет ескерткіштерінің қорғау аймақтарының, құрылыс салуды реттеу аймақтарының және қорғалатын табиғи ландшафт аймақтарының шекаралары

№	Тарих және мәдениет ескерткішінің атауы	Тарих және мәдениет ескерткішінің түрі	Тарих және мәдениет ескерткішінің орналасқан жері	Тарих және мәдениет ескерткішінің алаңы, га	Қорғау аймағының алаңы	Құрылыс салуды реттеу аймағының алаңы	Қорғалатын табиғи ландшафт аймағының алаңы
1	Есмамбет некрополі, XVII-XIX ғасырлар	ансамбль мен кешен	Ақтау қаласынан солтүстік-батысқа қарай 2-5 шақырымда	0,36	10 881,76 м2	13 377,54 м2	15 869,36 м2
2		археология	Форт-Шевченко қаласынан	14,4	6,4 га	6,4 га	6,4 га

	Кетікқала қонысы, XIV ғасыр		шығысқа қарай 800 метрде				
3	Қарағашты-әулие некрополі, X–XIX ғасырлар	ансамбль мен кешен	Форт-Шевченко қаласынан шығысқа қарай 47 шақырымда	1,43	1,08 га	1,08 га	1,08 га
4	Қалипан некрополі, X–XIX ғасырлар	ансамбль мен кешен	Ақшұқыр ауылынан солтүстік-батысқа қарай 1 1 шақырымда	1,0	1,0 га	1,0 га	1,0 га
5	Кенті - баба некрополі, X–XVI ғасырлар	ансамбль мен кешен	Форт-Шевченко қаласынан солтүстік-шығысқа қарай 55 шақырымда	0,9	0,9 га	0,9 га	0,9 га
6	Сұлтан-үмі жерасты мешіті, некрополі және шатқалы, X-XIX ғасырлар, энеолит	ансамбль мен кешен	Форт-Шевченко қаласынан солтүстік-шығысқа қарай 57 шақырымда	100,0	7,4 га	7,4 га	7,4 га
7	Сағындық некрополі, XVI - XIX ғасырлар	ансамбль мен кешен	Форт-Шевченко қаласынан шығысқа қарай 23 шақырымда	1,2	1,0 га	1,0 га	1,0 га
8	Үштам некрополі, X-XVI ғасырлар	ансамбль мен кешен	Форт-Шевченко қаласынан солтүстік-шығысқа қарай 55 шақырымда	0,6	0,8 га	0,8 га	0,8 га
9	Ақшора некрополі, XVI-XX ғасырлар	ансамбль мен кешен	Форт-Шевченко қаласынан шығысқа қарай 40 шақырымда	0,57	0,76 га	1,06 га	1,06 га
			Форт-Шевченко				

10	Жалғыз там (Белторан) некрополі, XII-XIX ғасырлар	ансамбль мен кешен	қаласынан шығысқа қарай 45 шақырымда	0,58	0,73 га	1,02 га	1,02 га
11	Жылқыбай некрополі, XVII-XIX ғасырлар	ансамбль мен кешен	Ақшұқыр ауылынан солтүстік-батысқа қарай 4 0 шақырымда	0,20	0,50 га	0,79 га	0,79 га
12	Қайдауыл (Айымбет) некрополі, XVIII-XIX ғасырлар	ансамбль мен кешен	Ақшұқыр ауылынан солтүстік-батысқа қарай 4 3 шақырымда	0,20	0,58 га	0,88 га	0,88 га
13	Қалың-Арбат некрополі, X-XIX ғасырлар	ансамбль мен кешен	Ақшұқыр ауылынан солтүстік-батысқа қарай 1 8 шақырымда	1,29	1,05 га	1,35 га	1,35 га
14	Қошқар-ата некрополі, IX-XX ғасырлар	ансамбль мен кешен	Ақтау қаласынан солтүстік-батысқа қарай 1 7 шақырымда	0,92	0,98 га	1,29 га	1,29 га
15	Мая некрополі, XIV-XIX ғасырлар	ансамбль мен кешен	Форт-Шевченко қаласынан шығысқа қарай 36 шақырымда	0,27	0,56 га	0,86 га	0,86 га
16	Шат некрополі, XVII-XIX ғасырлар	ансамбль мен кешен	Таушық ауылынан оңтүстік-батысқа қарай 2 0 шақырымда	1,26	1,04 га	1,33 га	1,33 га
17	Абылғазы күмбезтамы, XIX ғасыр	қала құрылысы және сәулет	Форт-Шевченко қаласынан оңтүстікке қарай 3 шақырымда	0,002	0,073 га	0,177 га	0,281 га
18	Жоғарғы Түпқараған		Форт-Шевченко қаласынан	0,003	0,341 га	1,699 га	1,954 га

	маягі, 1851 жыл	қ а л а құрылысы және сәулет	солтүстікке қарай 10 шақырымда				
19	Қаңға-баба некрополі, XI - XIX ғасырлар	ансамбль мен кешен	Форт-Шевченко қаласынан 25 км шығыс бағытта	1,671	1,154 га	1,436 га	1,718 га
20	Қаракөз күмбезтамы, XV - XVII ғасырлар	қ а л а құрылысы және сәулет	Форт-Шевченко қаласынан шығысқа қарай 25 шақырымда	0,004	0,027 га	0,052 га	0,077 га
21	Қарақабак қалашығы, III ғасыр - VI ғасырдың басы және IX - X ғасырлар	археология	Таушық ауылынан солтүстік-шығысқа қарай 17 шақырымда	0,186	1,522 га	2,806 га	4,086 га
22	Қосым некрополі, XVII - XX ғасырлар	ансамбль мен кешен	Форт-Шевченко қаласынан шығысқа қарай 9 шақырымда	0,484	0,685 га	0,976 га	1,268 га
23	Төменгі Түпқараған маягі, 1851 жыл	қ а л а құрылысы және сәулет	Баутино ауылының шығыс шетінде, Түпқараған шығанағының оңтүстік жағалауында	0,022	0,500 га	1,160 га	1,819 га
24	Ұзын-там (Қара-там) некрополі, XII - XIX ғасырлар	ансамбль мен кешен	Форт-Шевченко қаласынан солтүстік-батысқа қарай 17 шақырымда	0,451	0,705 га	1,032 га	1,358 га

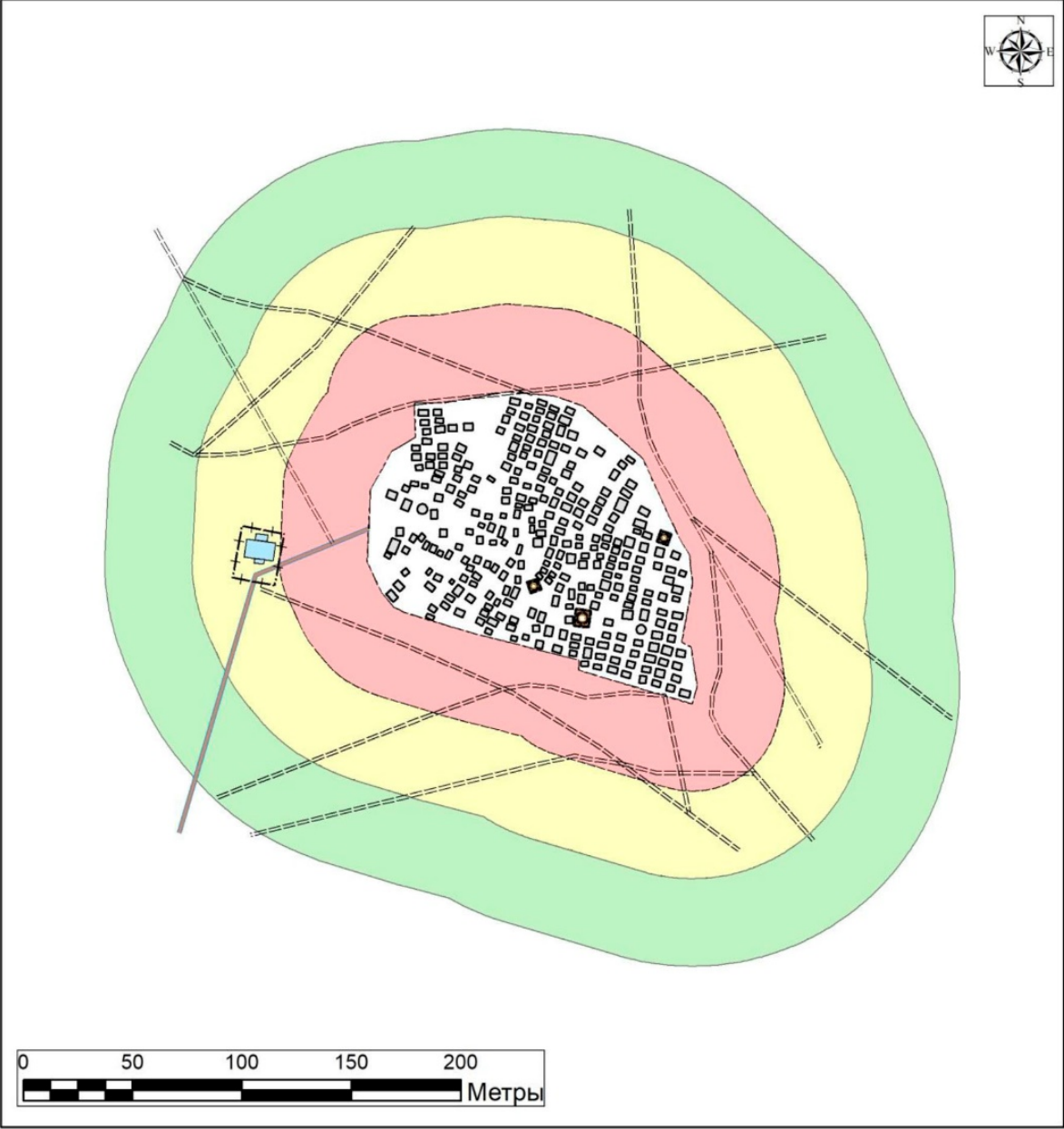
Ескертпе:

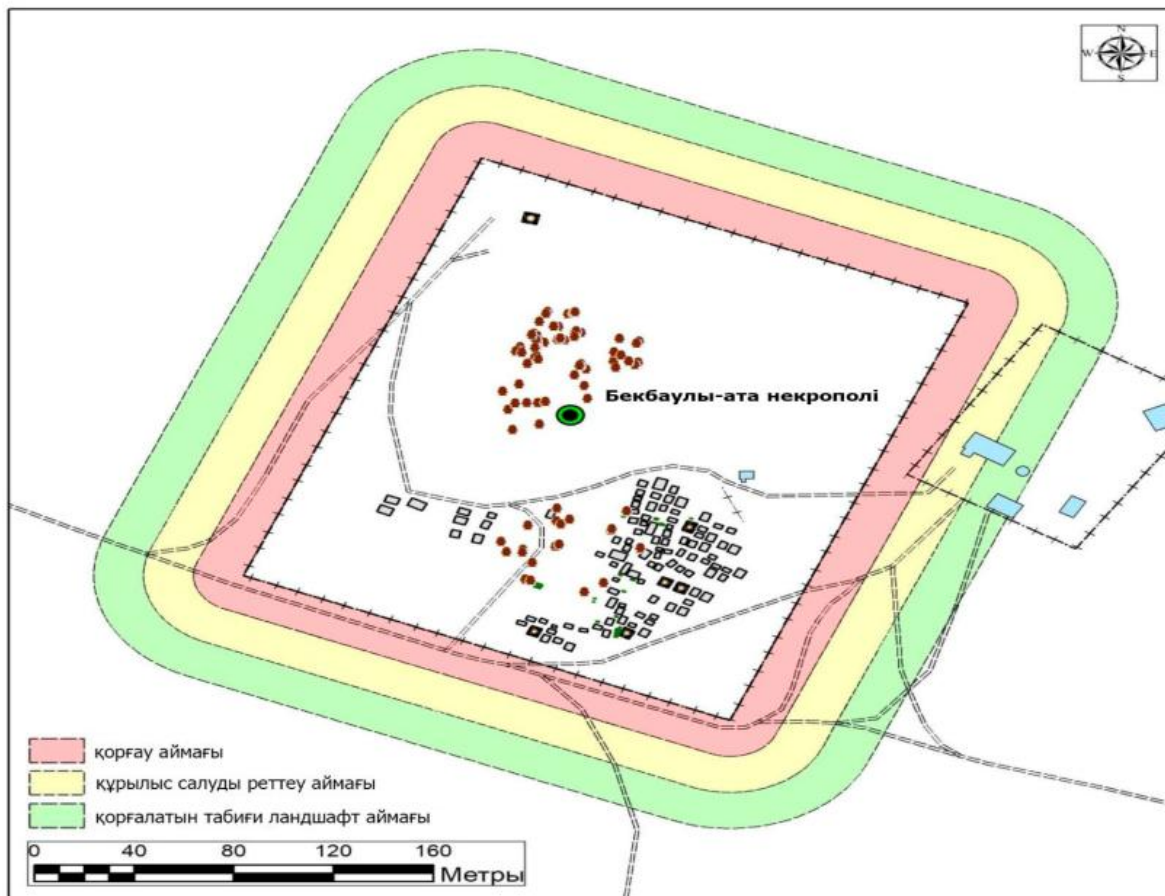
аббревиатуралардың толық жазылуы:

м2 – шаршы метр

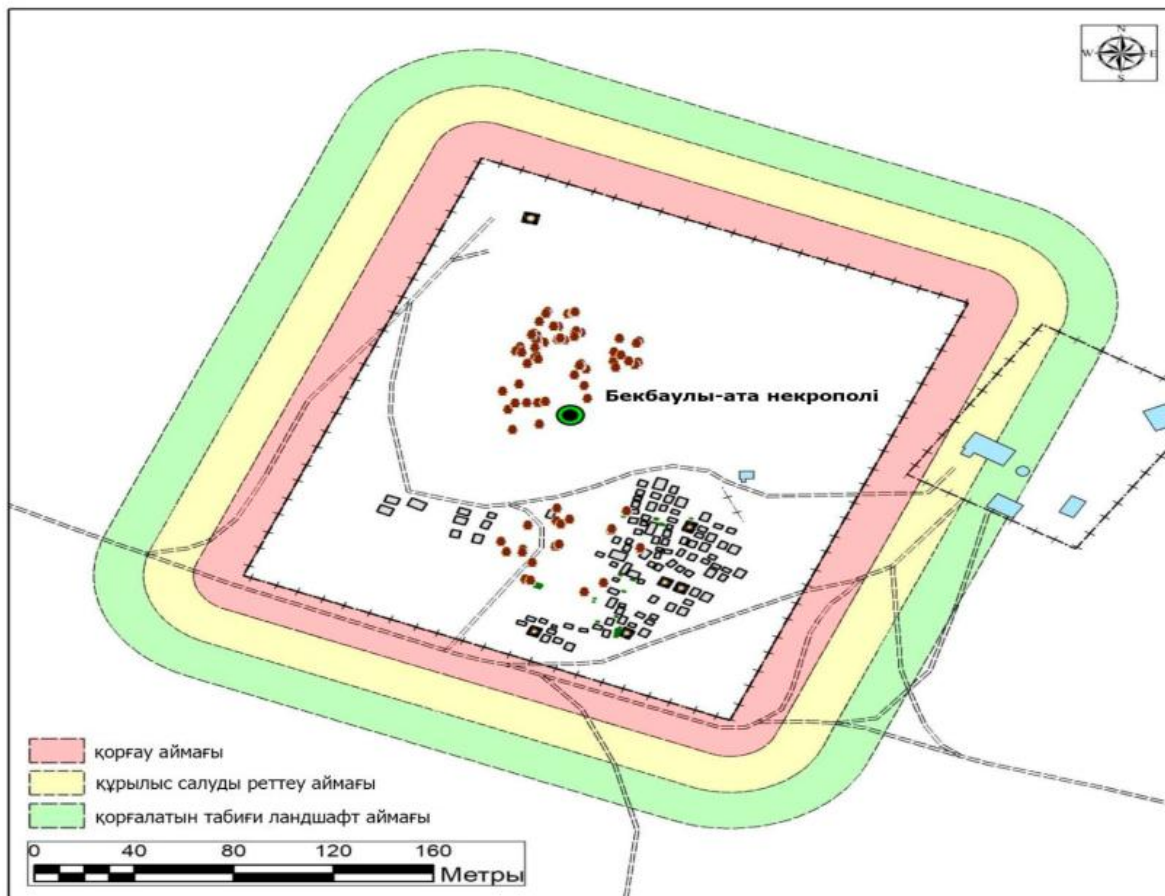
га – гектар

"Есмамбет некрополи, XVII - XIX ғасырлар" тарих және мәдениет ескерткішінің қорғау аймағының, құрылыс салуды реттеу аймағының және қорғалатын табиғи ландшафт аймағының шекараларының картасы

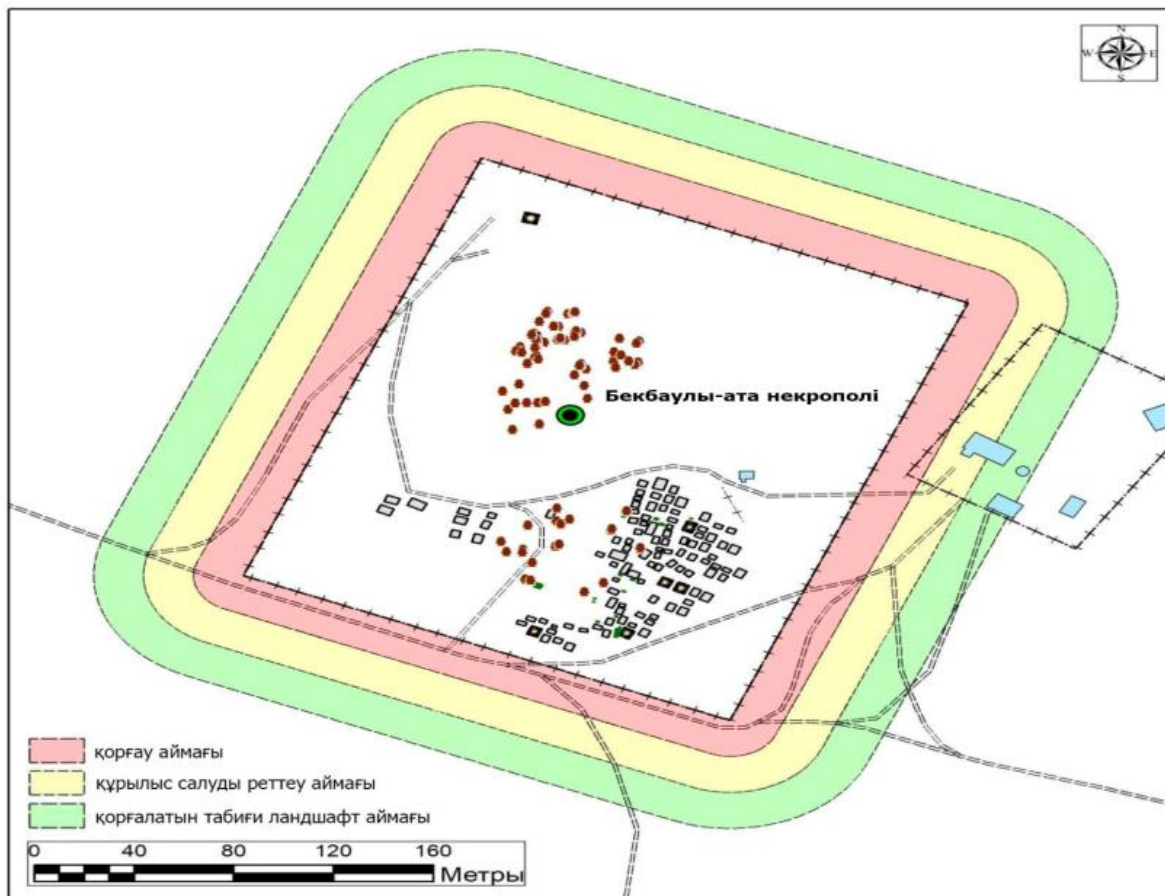




Қорғау аймағы Құрылыс салуды реттеу аймағы Қорғалатын табиғи ландшафт аймағы



Қорғау аймағы Құрылыс салуды реттеу аймағы Қорғалатын табиғи ландшафт аймағы



Қорғау аймағы Құрылыс салуды реттеу аймағы Қорғалатын табиғи ландшафт аймағы

"Кетікқала қонысы, XIV ғасыр" тарих және мәдениет ескерткішінің қорғау аймағының, құрылыс салуды реттеу аймағының және қорғалатын табиғи ландшафт аймағының шекараларының картасы



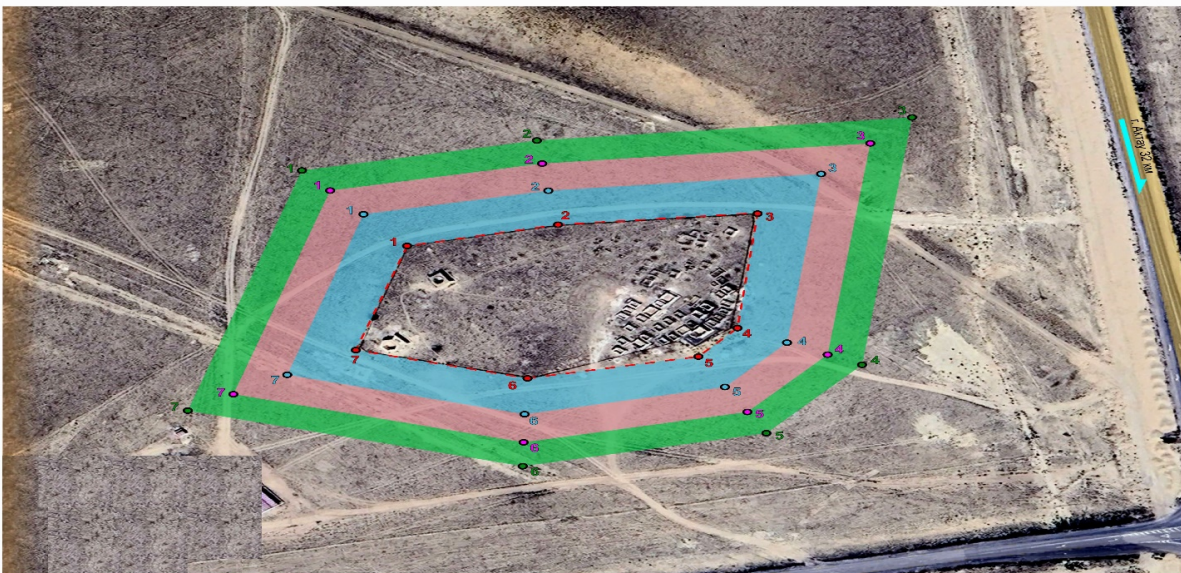
■ Қорғау аймағы ■ Құрылыс салуды реттеу аймағы ■ Қорғалатын табиғи ландшафт аймағы

"Қарағашты-әулие некрополі, X-XIX ғасырлар" тарих және мәдениет ескерткішінің қорғау аймағының, құрылыс салуды реттеу аймағының және қорғалатын табиғи ландшафт аймағының шекараларының картасы



■ Қорғау аймағы ■ Құрылыс салуды реттеу аймағы ■ Қорғалатын табиғи ландшафт аймағы

"Қалипан некрополі, X–XIX ғасырлар" тарих және мәдениет ескерткішінің қорғау аймағының, құрылыс салуды реттеу аймағының және қорғалатын табиғи ландшафт аймағының шекараларының картасы

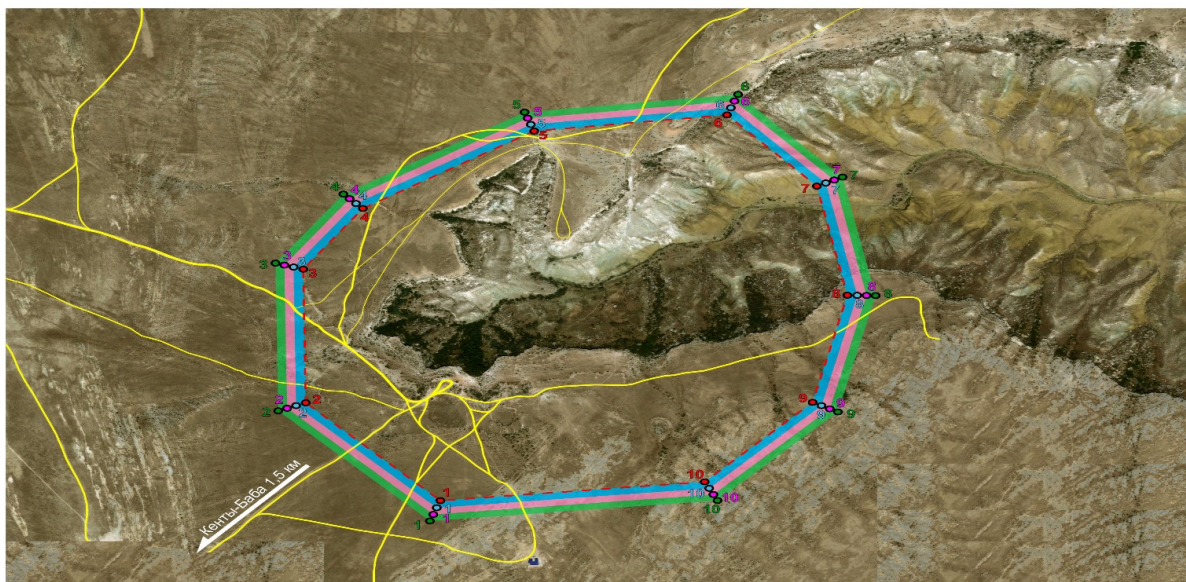


■ Қорғау аймағы ■ Құрылыс салуды реттеу аймағы ■ Қорғалатын табиғи ландшафт аймағы

"Кенті-баба некрополі, X-XVI ғасырлар" тарих және мәдениет ескерткішінің қорғау аймағының, құрылыс салуды реттеу аймағының және қорғалатын табиғи ландшафт аймағының шекараларының картасы

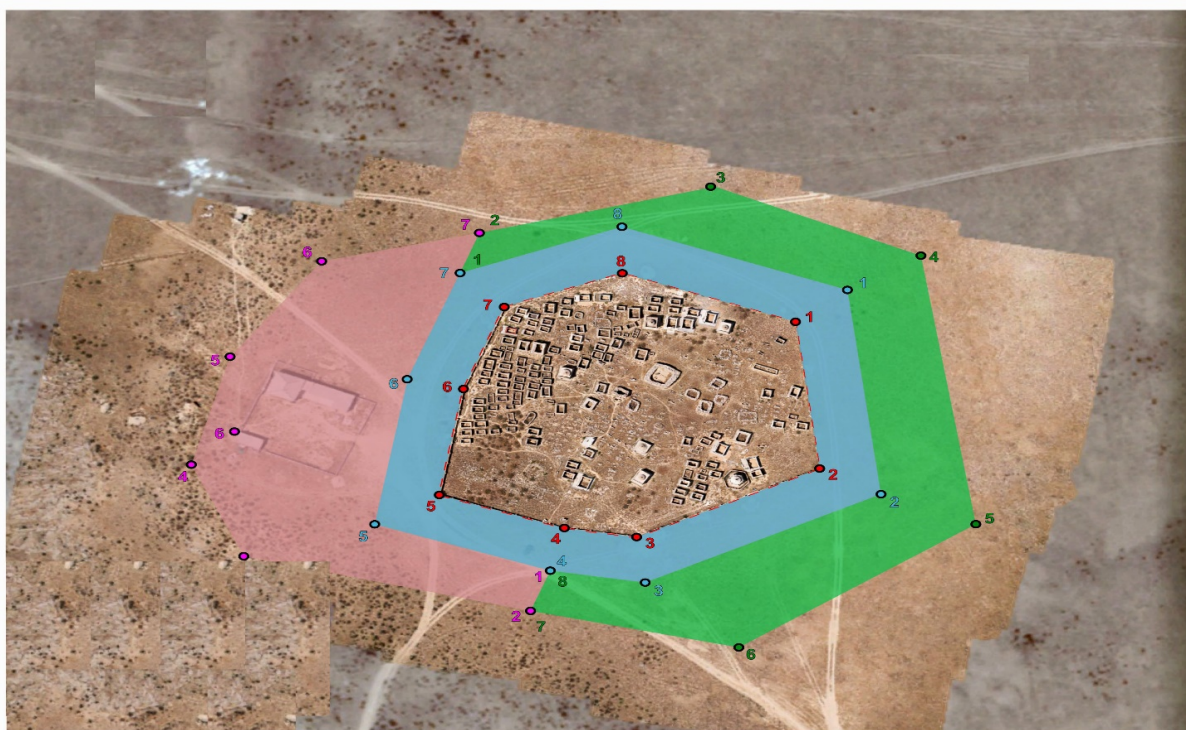


■ Қорғау аймағы ■ Құрылыс салуды реттеу аймағы ■ Қорғалатын табиғи ландшафт аймағы



"Сұлтан-үпі жерасты мешіті, некрополі және шатқалы, X-XIX ғасырлар, энеолит" тарих және мәдениет ескерткішінің қорғау аймағының, құрылыс салуды реттеу аймағының және қорғалатын табиғи ландшафт аймағының шекараларының картасы

■ Қорғау аймағы ■ Құрылыс салуды реттеу аймағы ■ Қорғалатын табиғи ландшафт аймағы



"Сағындық некрополі, XVI-XIX ғасырлар" тарих және мәдениет ескерткішінің қорғау аймағының, құрылыс салуды реттеу аймағының және қорғалатын табиғи ландшафт аймағының шекараларының картасы

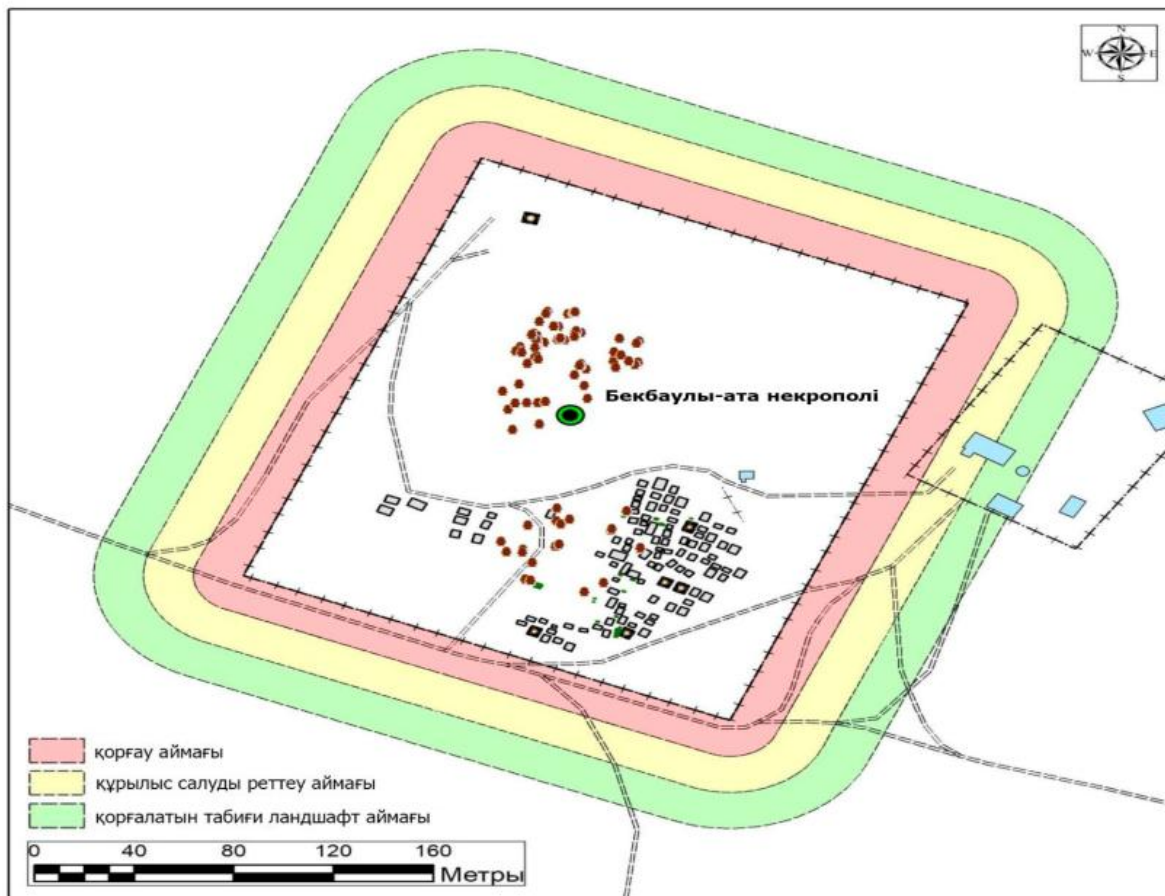
■ Қорғау аймағы ■ Құрылыс салуды реттеу аймағы ■ Қорғалатын табиғи ландшафт аймағы

"Сағындық некрополі, XVI-XIX ғасырлар" тарих және мәдениет ескерткішінің қорғау аймағының, құрылыс салуды реттеу аймағының және қорғалатын табиғи ландшафт аймағының шекараларының картасы

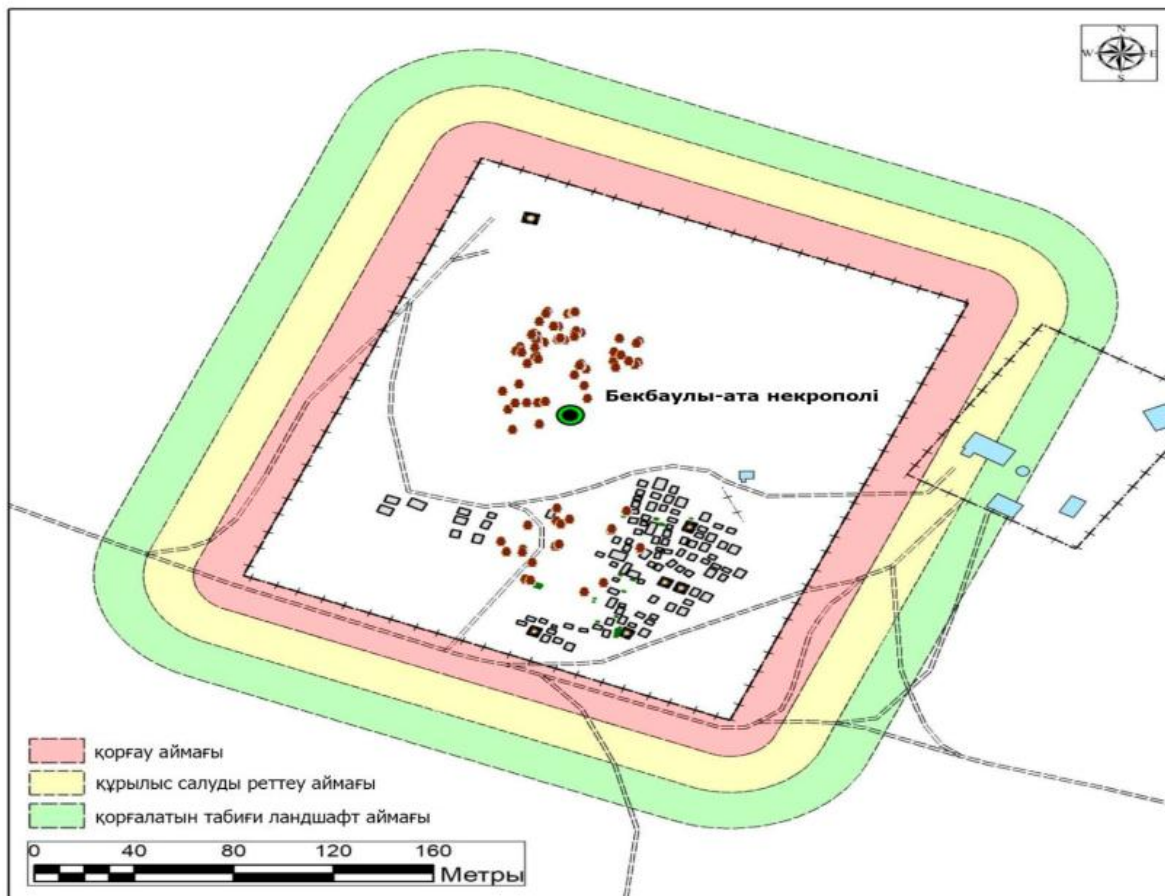


"Үштам некрополі, X-XVI ғасырлар" тарих және мәдениет ескерткішінің қорғау аймағының, құрылыс салуды реттеу аймағының және қорғалатын табиғи ландшафт аймағының шекараларының картасы

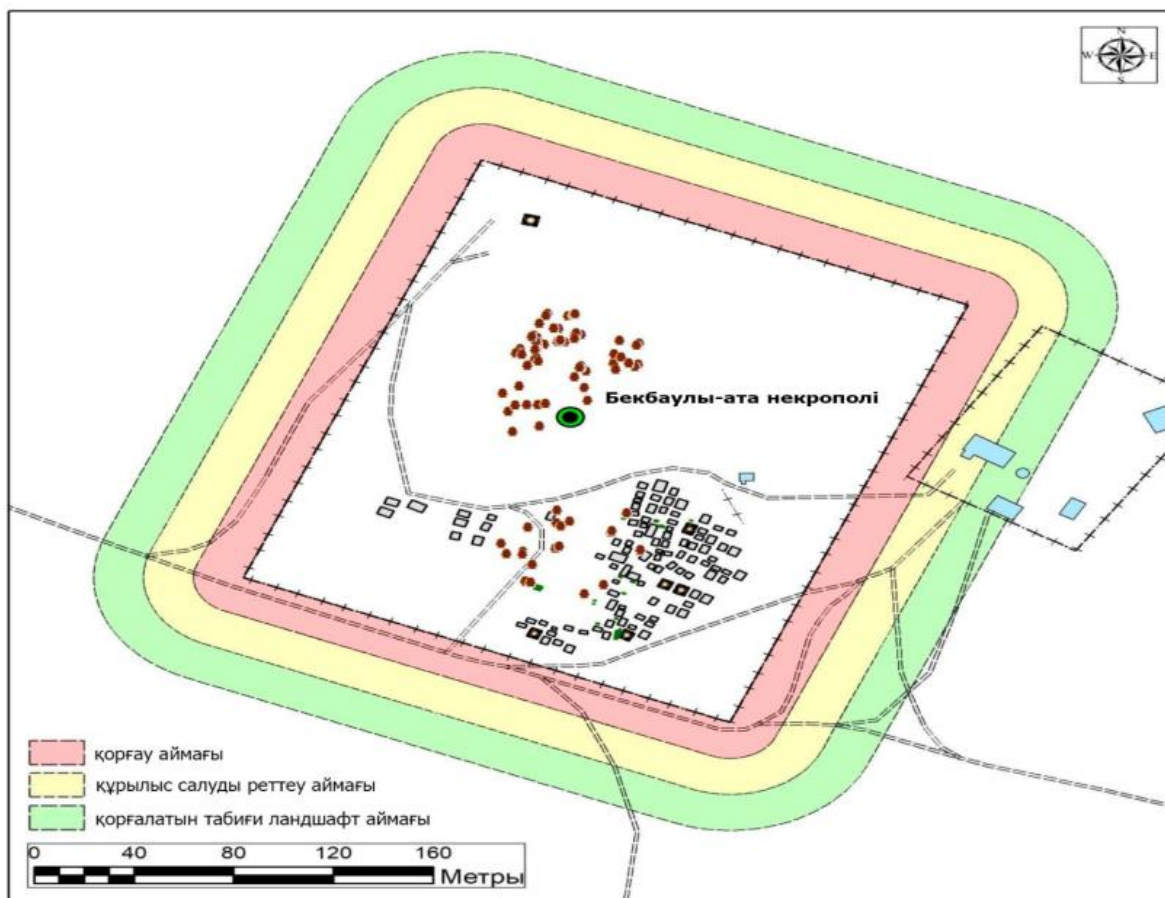
Қорғау аймағы Құрылыс салуды реттеу аймағы Қорғалатын табиғи ландшафт аймағы



"Үштам некрополи, X-XVI ғасырлар" тарих және мәдениет ескерткішінің қорғау аймағының, құрылыс салуды реттеу аймағының және қорғалатын табиғи ландшафт аймағының шекараларының картасы Қорғау аймағы Құрылыс салуды реттеу аймағы Қорғалатын табиғи ландшафт аймағы

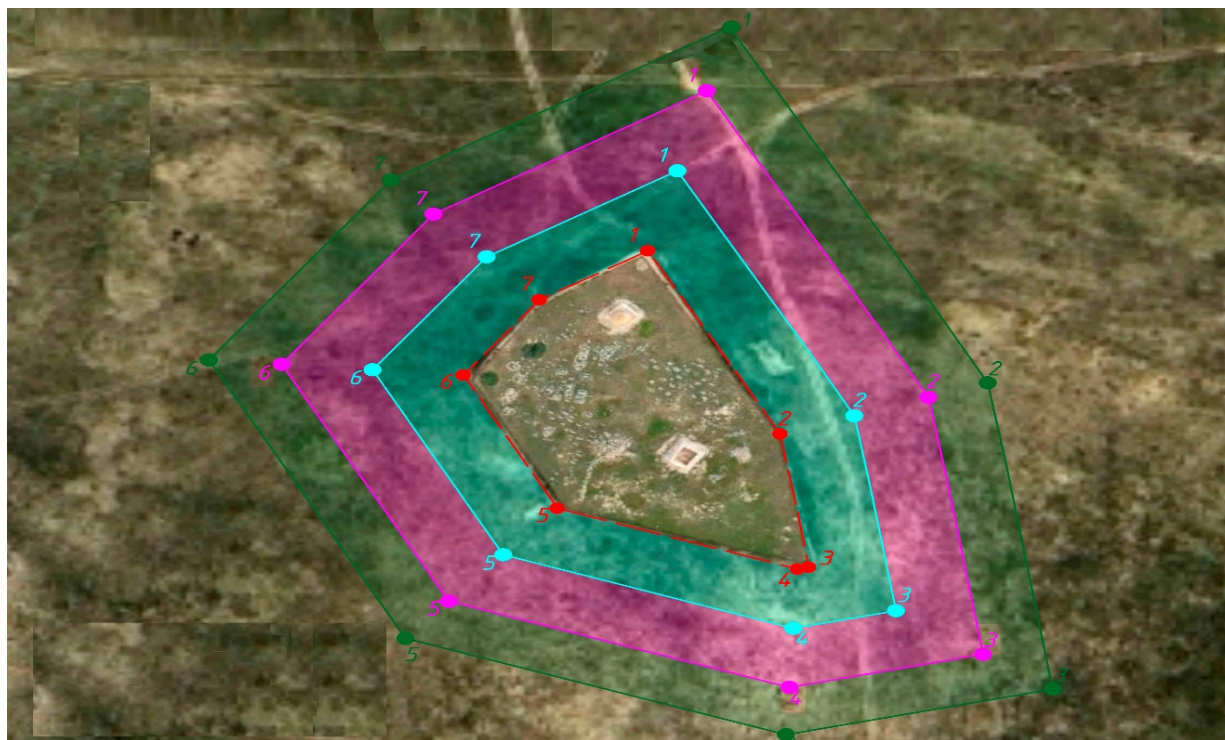


"Үштам некрополи, X-XVI ғасырлар" тарих және мәдениет ескерткішінің қорғау аймағының, құрылыс салуды реттеу аймағының және қорғалатын табиғи ландшафт аймағының шекараларының картасы Қорғау аймағы Құрылыс салуды реттеу аймағы Қорғалатын табиғи ландшафт аймағы



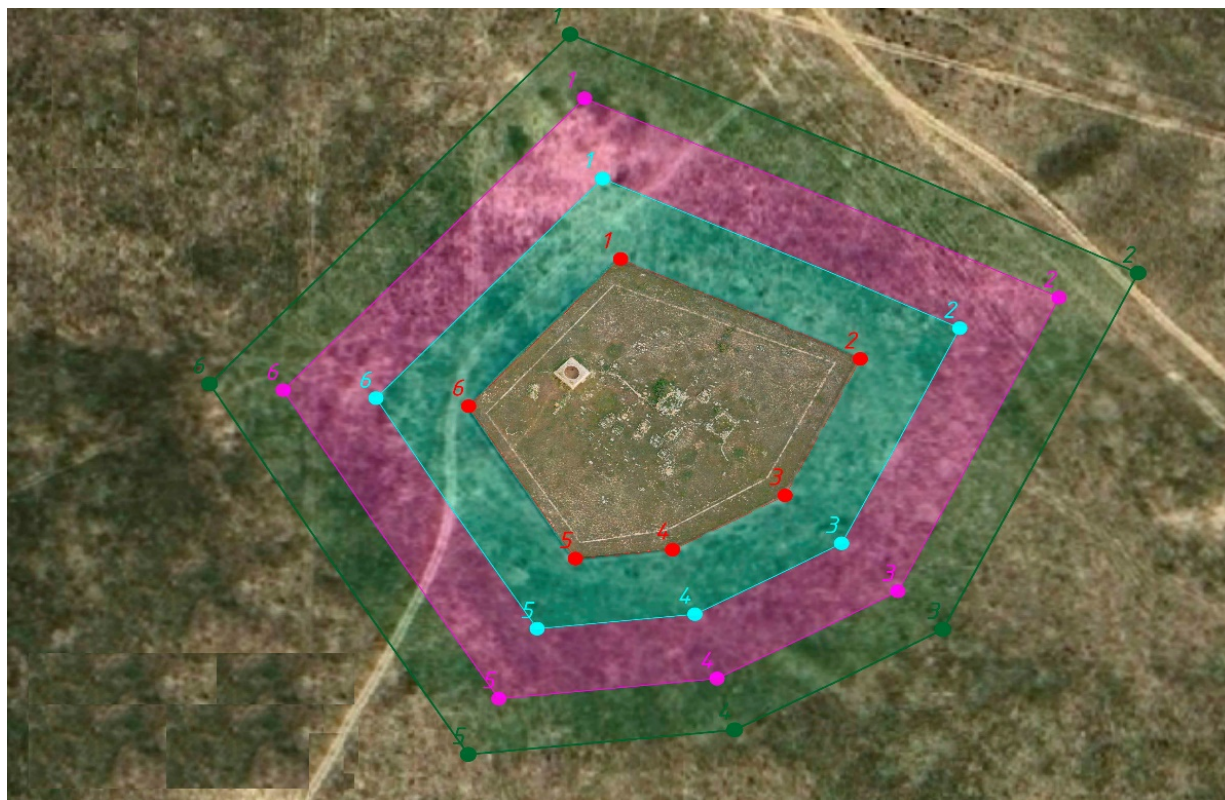
"Үштам некрополі, X-XVI ғасырлар" тарих және мәдениет ескерткішінің қорғау аймағының, құрылыс салуды реттеу аймағының және қорғалатын табиғи ландшафт аймағының шекараларының картасы Қорғау аймағы Құрылыс салуды реттеу аймағы Қорғалатын табиғи ландшафт аймағы

"Ақшора некрополі, XVI-XX ғасырлар" тарих және мәдениет ескерткішінің қорғау аймағының, құрылыс салуды реттеу аймағының және қорғалатын табиғи ландшафт аймағының шекараларының картасы



■ Қорғау аймағы ■ Құрылыс салуды реттеу аймағы ■ Қорғалатын табиғи ландшафт аймағы

"Жалғыз там (Белторан) некрополі, XII-XIX ғасырлар" тарих және мәдениет ескерткішінің қорғау аймағының, құрылыс салуды реттеу аймағының және қорғалатын табиғи ландшафт аймағының шекараларының картасы



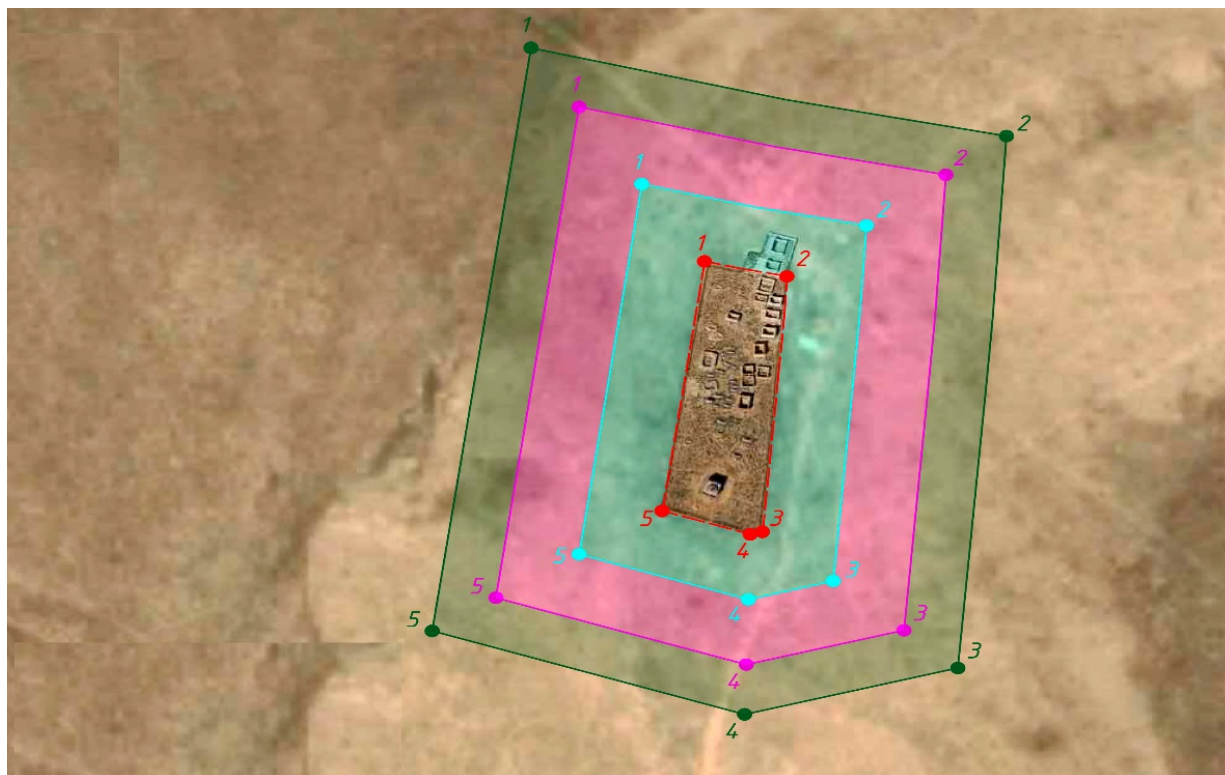
■ Қорғау аймағы ■ Құрылыс салуды реттеу аймағы ■ Қорғалатын табиғи ландшафт аймағы

"Жылқыбай некрополі, XVII-XIX ғасырлар" тарих және мәдениет ескерткішінің қорғау аймағының, құрылыс салуды реттеу аймағының және қорғалатын табиғи ландшафт аймағының шекараларының картасы



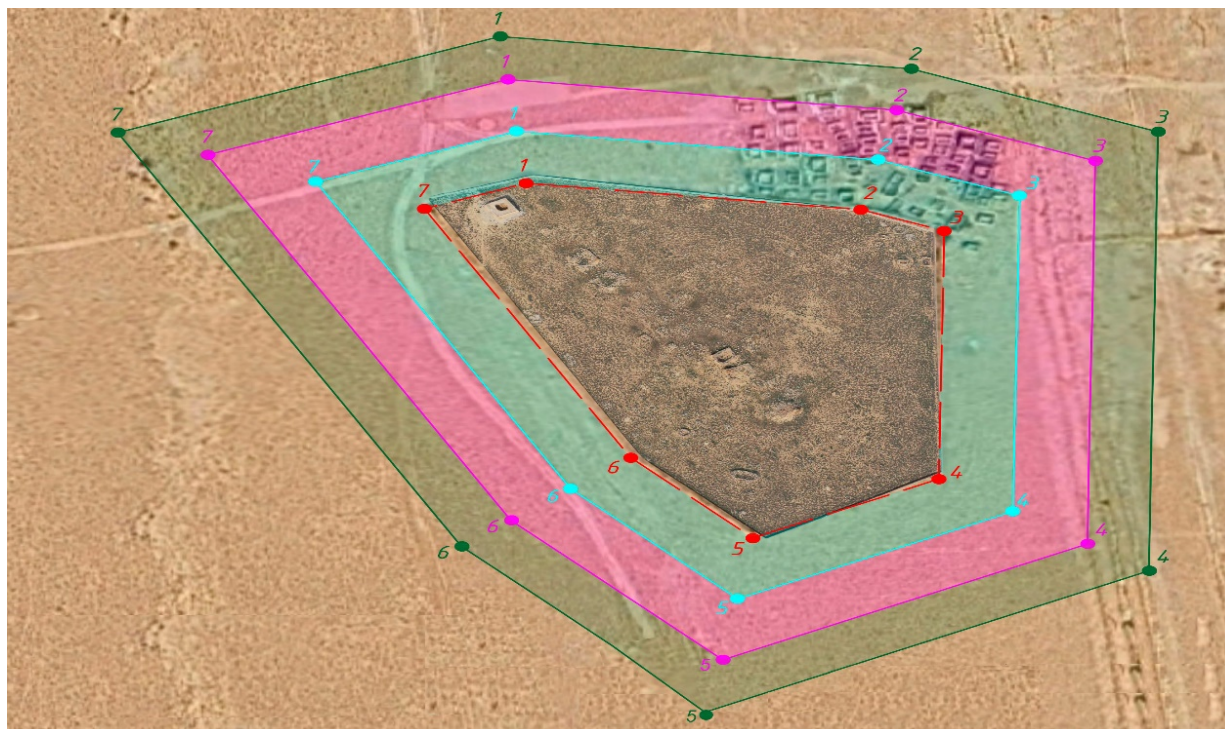
■ Қорғау аймағы ■ Құрылыс салуды реттеу аймағы ■ Қорғалатын табиғи ландшафт аймағы

"Қайдауыл (Айымбет) некрополі, XVIII-XIX ғасырлар" тарих және мәдениет ескерткішінің қорғау аймағының, құрылыс салуды реттеу аймағының және қорғалатын табиғи ландшафт аймағының шекараларының картасы



■ Қорғау аймағы ■ Құрылыс салуды реттеу аймағы ■ Қорғалатын табиғи ландшафт аймағы

"Қалың-Арбат некрополі, X–XIX ғасырлар" тарих және мәдениет ескерткішінің қорғау аймағының, құрылыс салуды реттеу аймағының және қорғалатын табиғи ландшафт аймағының шекараларының картасы



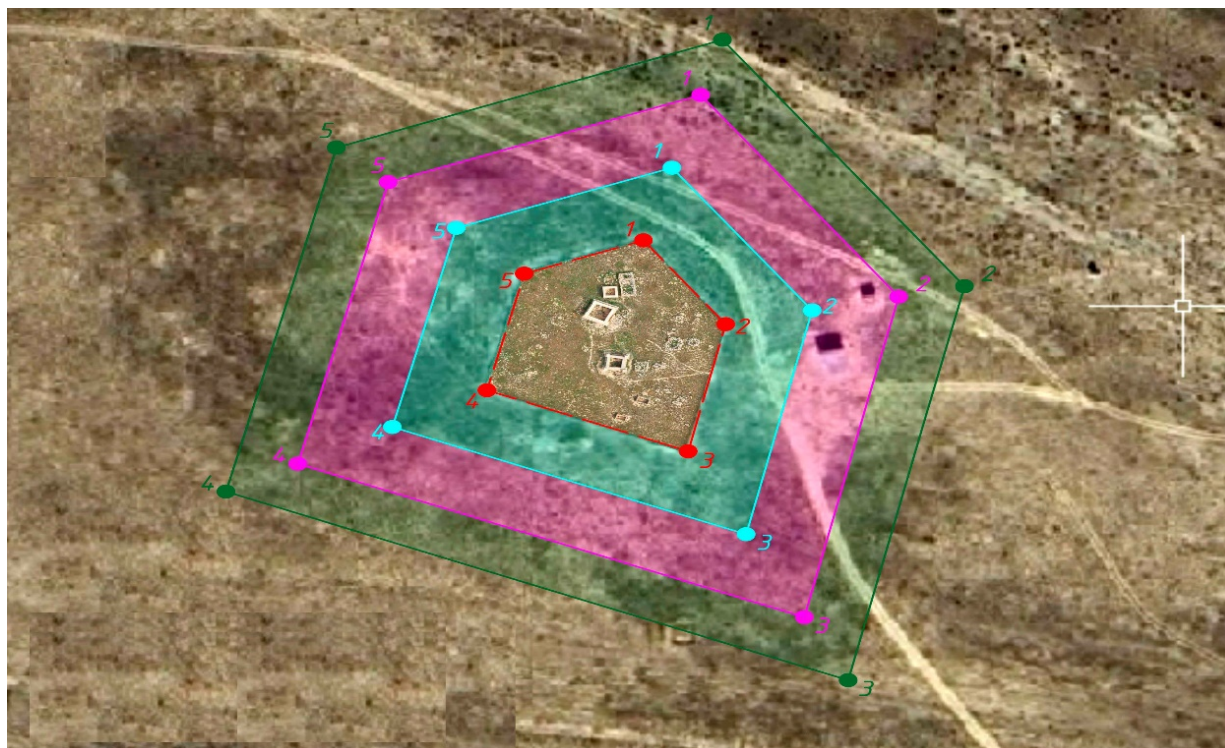
■ Қорғау аймағы ■ Құрылыс салуды реттеу аймағы ■ Қорғалатын табиғи ландшафт аймағы

"Қошқар-ата некрополі, ІХ-ХХ ғасырлар" тарих және мәдениет ескерткішінің қорғау аймағының, құрылыс салуды реттеу аймағының және қорғалатын табиғи ландшафт аймағының шекараларының картасы



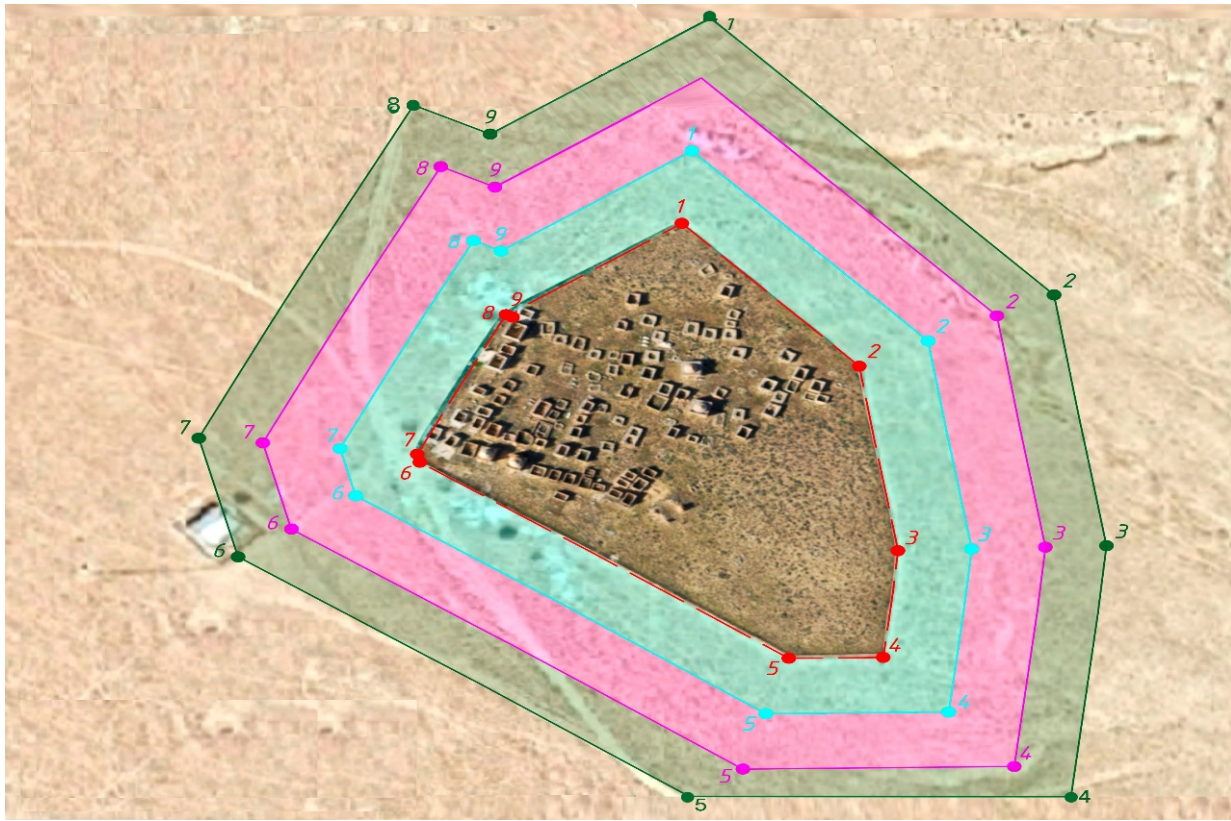
■ Қорғау аймағы ■ Құрылыс салуды реттеу аймағы ■ Қорғалатын табиғи ландшафт аймағы

"Мая некрополі, XIV–XIX ғасырлар" тарих және мәдениет ескерткішінің қорғау аймағының, құрылыс салуды реттеу аймағының және қорғалатын табиғи ландшафт аймағының шекараларының картасы

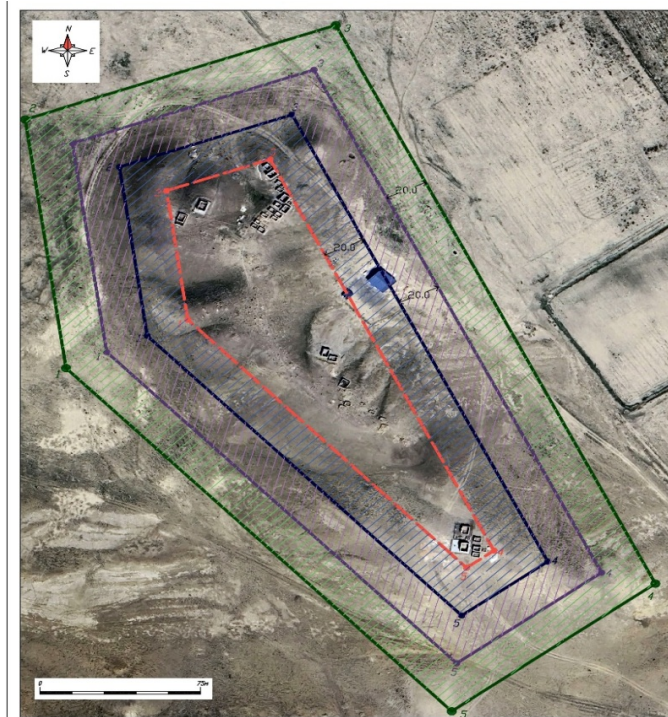


■ Қорғау аймағы ■ Құрылыс салуды реттеу аймағы ■ Қорғалатын табиғи ландшафт аймағы

"Шат некрополи, XVII-XIX ғасырлар" тарих және мәдениет ескерткішінің қорғау аймағының , құрылыс салуды реттеу аймағының және қорғалатын табиғи ландшафт аймағының шекараларының картасы



■ Қорғау аймағы
 ■ Құрылыс салуды реттеу аймағы
 ■ Қорғалатын табиғи ландшафт аймағы




Шартты белгілер

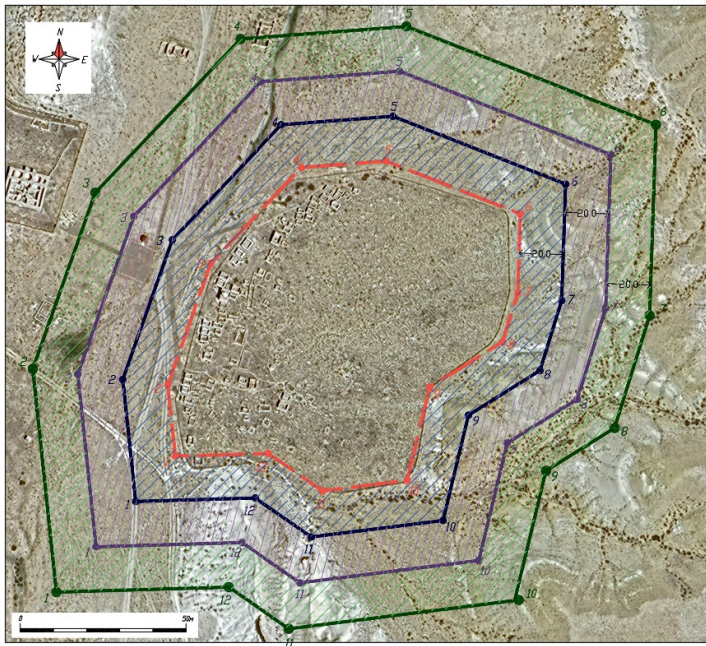
	Ескерткіш аумағы
	Қорғау аймағының шекарасы
	Құрылысты реттеу аймағының шекарасы
	Қорғалатын табиғи ландшафт аймағы

"Абылғазы күмбездтамы, XIX ғасыр" тарих және мәдениет ескерткішінің қорғау аймағының, құрылыс салуды реттеу аймағының және қорғалатын табиғи ландшафт аймағының шекараларының картасы





"Жоғарғы Түпқараған маягі, 1851 жыл" тарих және мәдениет ескерткішінің қорғау аймағының, құрылыс салуды реттеу аймағының және қорғалатын табиғи ландшафт аймағы шекараларының картасы




"Қаңға-баба некрополі, XI - XIX ғасырлар" тарих және мәдениет ескерткішінің қорғау аймағының, құрылыс салуды реттеу аймағының және қорғалатын табиғи ландшафт аймағы шекараларының картасы







Шартты белгілер

-  Eskertkish aumagy
-  Qorqau aymagynyn shekarasy
-  Qurlylysty retteu aymagynyn shekarasy
-  Qorqalатын табиғи ландшафт аймағы

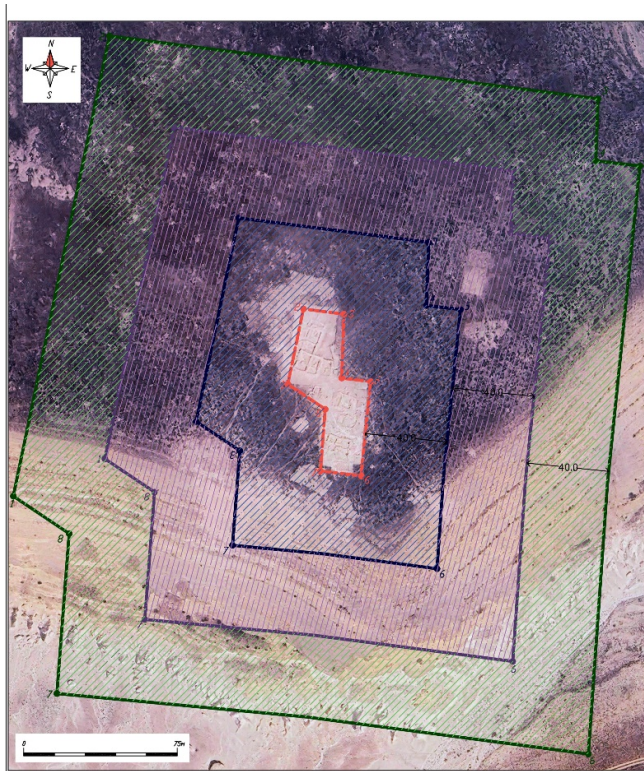
"Қаракөз күмбестамы, XV - XVII ғасырлар" тарих және мәдениет ескерткішінің қорғау аймағының, құрылыс салуды реттеу аймағының және қорғалатын табиғи ландшафт аймағының шекараларының картасы







Шартты белгілер

-  Eskertkish aumagy
-  Qorqau aymagynyn shekarasy
-  Qurlylysty retteu aymagynyn shekarasy
-  Qorqalатын табиғи ландшафт аймағы

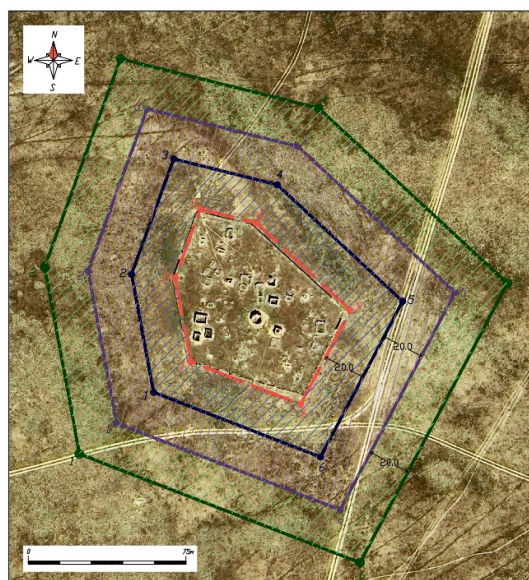
"Қарақабак қалашығы, III ғасыр - VI ғасырдың басы және IX - X ғасырлар" тарих және мәдениет ескерткішінің қорғау аймағының, құрылыс салуды реттеу аймағының және қорғалатын табиғи ландшафт аймағы шекараларының картасы







Шартты белгілер

-  Ескерткіш аумағы
-  Қорғау аймағының шекарасы
-  Құрылысты реттеу аймағының шекарасы
-  Қорғалатын табиғи ландшафт аймағы

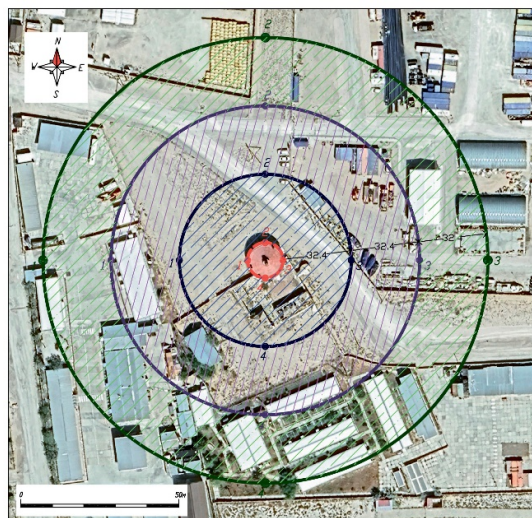
"Қосым некрополі, XVII - XX ғасырлар" тарих және мәдениет ескерткішінің қорғау аймағының, құрылыс салуды реттеу аймағының және қорғалатын табиғи ландшафт аймағы шекараларының картасы







Шартты белгілер

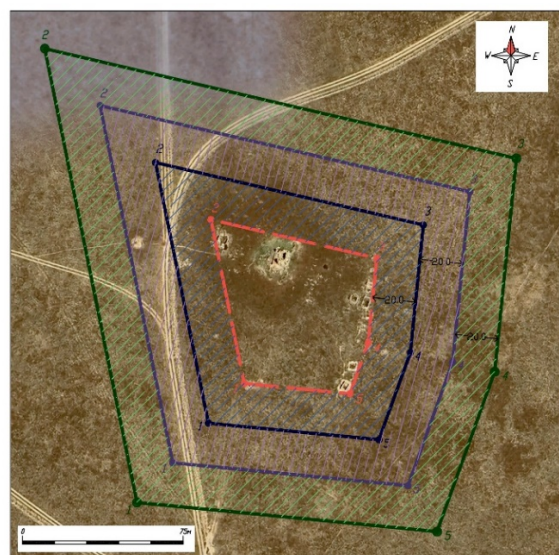
-  Ескерткіш аумағы
-  Қорғау аймағының шекарасы
-  Құрылысты реттеу аймағының шекарасы
-  Қорғалатын табиғи ландшафт аймағы


"Төменгі Түпқараған маягі, 1851 жыл" тарих және мәдениет ескерткішінің қорғау аймағының, құрылыс салуды реттеу аймағының және қорғалатын табиғи ландшафт аймағы шекараларының картасы



- Шартты белгілер
-  Ескерткіш аумағы
 -  Қорғау аймағының шекарасы
 -  Құрылысты реттеу аймағының шекарасы
 -  Қорғалатын табиғи ландшафт аймағы

"Ұзын-там (Қара-там) некрополі, XII - XIX ғасырлар" тарих және мәдениет ескерткішінің қорғау аймағының, құрылыс салуды реттеу аймағы мен қорғалатын табиғи ландшафт аймағы шекараларының картасы



- Шартты белгілер
-  Ескерткіш аумағы
 -  Қорғау аймағының шекарасы
 -  Құрылысты реттеу аймағының шекарасы
 -  Қорғалатын табиғи ландшафт аймағы

Маңғыстау облысы әкімдігінің
 2025 жылғы "___" _____
 №___ қаулысына 5 қосымша

Маңғыстау облысының Бейнеу ауданында орналасқан тарих және мәдениет ескерткішінің қорғау аймағының, құрылыс салуды реттеу аймағының және қорғалатын табиғи ландшафт аймағының шекаралары

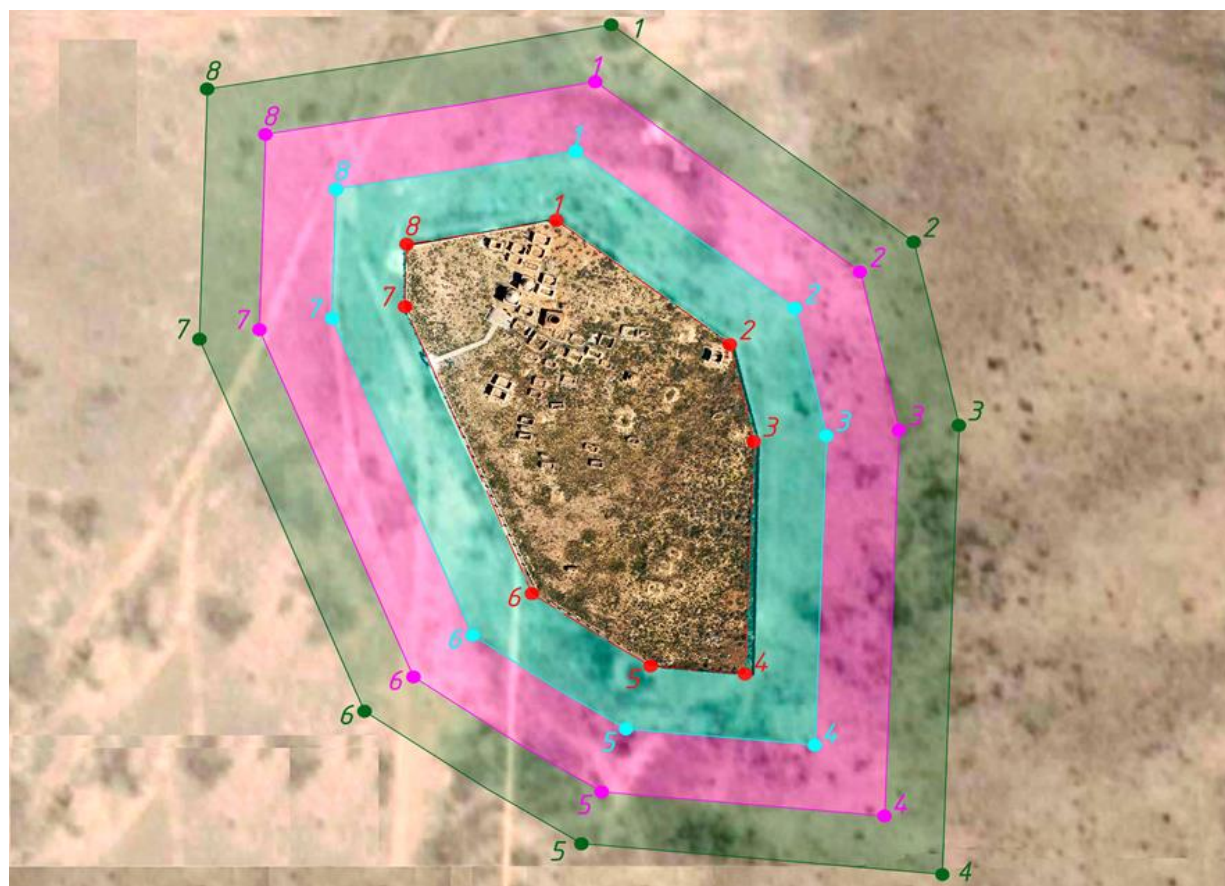
№	Тарих және мәдениет ескерткішінің атауы	Тарих және мәдениет ескерткішінің түрі	Тарих және мәдениет ескерткішінің орналасқан жері	Тарих және мәдениет ескерткішінің алаңы, га	Қорғау аймағының алаңы, га	Құрылыс салуды реттеу аймағының алаңы, га	Қорғалатын табиғи ландшафт аймағының алаңы, га
1	Асау некрополі, XVII-XVIII ғасырлар	ансамбль мен кешен	Тұрыш ауылынан оңтүстікке қарай 13 шақырымда	0,91	0,917	1,20	1,20
2	Барақ некрополі, XVII-XVIII ғасырлар	ансамбль мен кешен	Тұрыш ауылынан оңтүстікке қарай 13 шақырымда	0,63	0,74	1,01	1,01
3	Құсшы-ата некрополі, XV-XIX ғасырлар	ансамбль мен кешен	Тұрыш ауылынан оңтүстік-шығысқа қарай 35 шақырымда	4,45	1,82	2,08	2,08
4	Алтықұлаш (Қызылқұлаш) некрополі, XIX ғасыр - XX ғасырдың басы	ансамбль мен кешен	Боранқұл ауылдық округінің Боранқұл елді мекенінен оңтүстікке қарай 30 шақырымда	0,330	0,667	1,023	1,380
5	Амантұрлы некрополі, XIX - XX ғасырлар	ансамбль мен кешен	Бейнеу ауылынан солтүстік-шығысқа қарай 35 шақырымда	0,387	0,672	0,953	1,234
6	Асалы күмбестамы, XIX ғасырдың		Боранқұл ауылдық округінің Боранқұл елді мекенінен	0,003	0,099	0,234	0,369

	бірінші жартысы	қ а л а құрылысы және сәулет	солтүстік-шығысқа қарай 58 шақырым				
7	Атакозы некрополі, X - XVIII ғасырлар	ансамбль мен кешен	Бейнеу ауылынан оңтүстік-батысқа қарай 18 шақырымда	0,262	0,611	0,944	1,277
8	Белдеулі керуен-сарайы, XIV ғасыр	археология	Тұрыш ауылдық округінің Тұрыш елді мекенінен солтүстік-батысқа қарай 17 шақырым Бескұдық жерінде орналасқан	0,148	1,179	2,350	3,520
9	Борқұдық некрополі, XVI - XIX ғасырлар	ансамбль мен кешен	Бейнеу ауылынан оңтүстік-батысқа қарай 40 шақырымда	2,805	1,511	1,811	2,108
10	Қалнияз некрополі, XVIII ғасырдың аяғы – XX ғасырдың басы	ансамбль мен кешен	Бейнеу ауылынан солтүстік-шығысқа қарай 24 шақырымда	0,944	0,940	1,260	1,581
11	Қосқұдық керуен-сарайы, XIV ғасыр	археология	Бейнеу ауылынан солтүстік-батысқа қарай 65 шақырым Есетбұлақ жерінде орналасқан	0,217	1,386	2,667	3,948
12	Қостам некрополі, XVIII - XX ғасырлар	ансамбль мен кешен	С а м ауылдық округінің Сам елді мекенінен солтүстікке қарай 10 шақырымда	0,400	0,661	0,968	1,276

13	Көкөтай күмбездатымы, XIX ғасырдың бірінші жартысы	қала құрылысы және сәулет	Боранқұл ауылдық округінің Боранқұл елді мекенінен солтүстік-шығысқа қарай 50 шақырымда	0,003	0,035	0,074	0,113
----	--	---------------------------	---	-------	-------	-------	-------

Ескертпе:
 аббревиатураның толық жазылуы:
 га – гектар

"Асау некрополі, XVII-XVIII ғасырлар" тарих және мәдениет ескерткішінің қорғау аймағының, құрылыс салуды реттеу аймағының және қорғалатын табиғи ландшафт аймағының шекараларының картасы



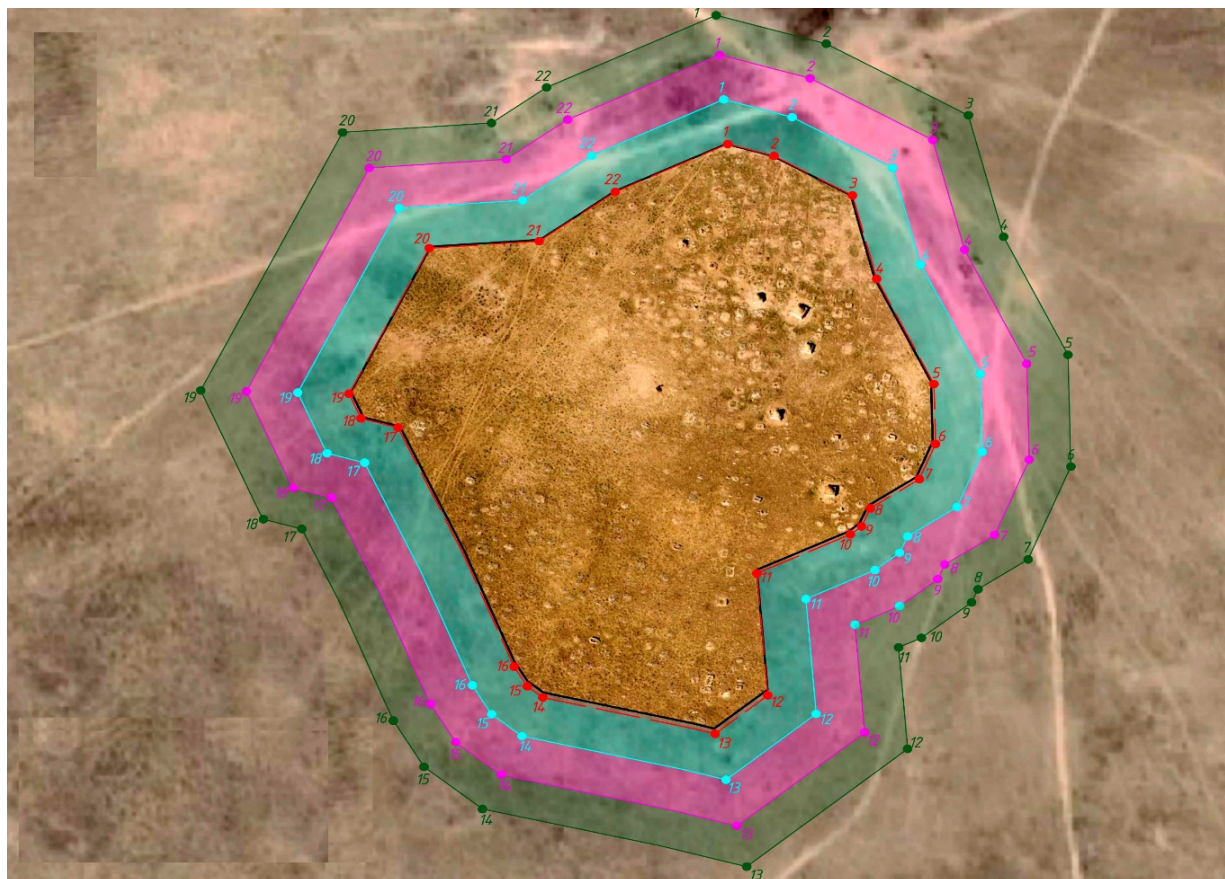
■ Қорғау аймағы ■ Құрылыс салуды реттеу аймағы ■ Қорғалатын табиғи ландшафт аймағы

"Барақ некрополі, XVII–XVIII ғасырлар" тарих және мәдениет ескерткішінің қорғау аймағының, құрылыс салуды реттеу аймағының және қорғалатын табиғи ландшафт аймағының шекараларының картасы



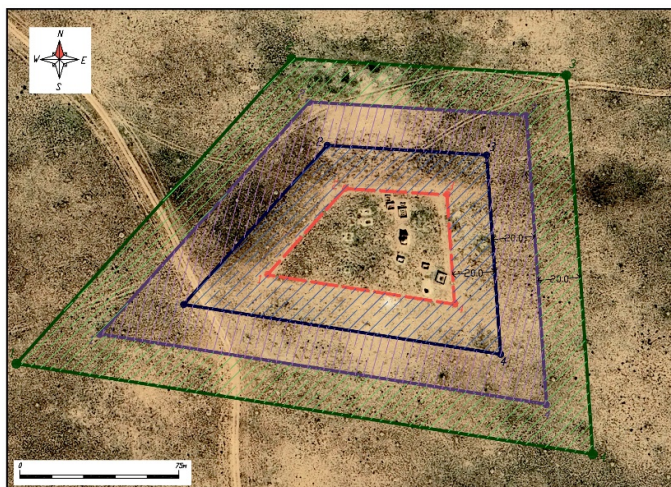
■ Қорғау аймағы ■ Құрылыс салуды реттеу аймағы ■ Қорғалатын табиғи ландшафт аймағы

"Құсшы-ата некрополі, XV-XIX ғасырлар" тарих және мәдениет ескерткішінің қорғау аймағының, құрылыс салуды реттеу аймағының және қорғалатын табиғи ландшафт аймағының шекараларының картасы







■ Қорғау аймағы ■ Құрылыс салуды реттеу аймағы ■ Қорғалатын табиғи ландшафт аймағы

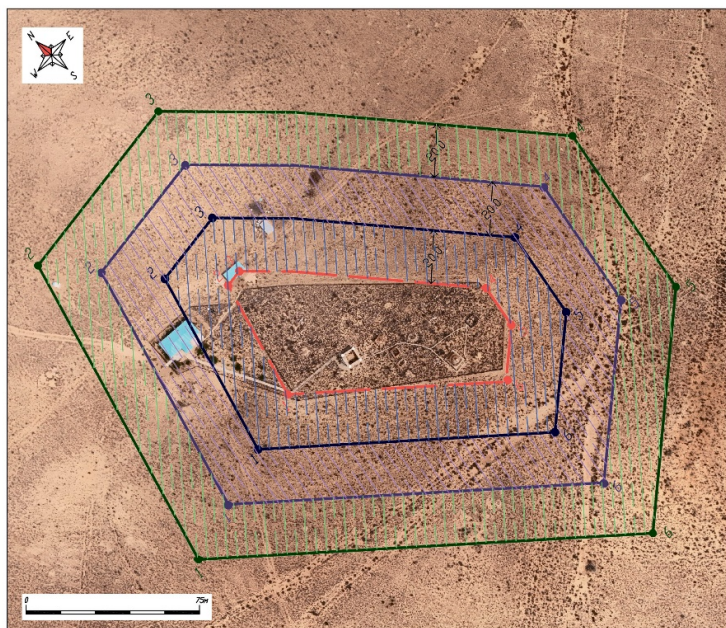
"Алтықұлаш (Қызылқұлаш) некрополі, ХІХ ғасыр - ХХ ғасырдың басы" тарих және мәдениет ескерткішінің қорғау аймағының, құрылыс салуды реттеу аймағының және қорғалатын табиғи ландшафт аймағының шекараларының картасы







Шартты белгілер

-  Ескерткіш аумағы
-  Қорғау аймағының шекарасы
-  Құрылысты реттеу аймағының шекарасы
-  Қорғалатын табиғи ландшафт аймағы

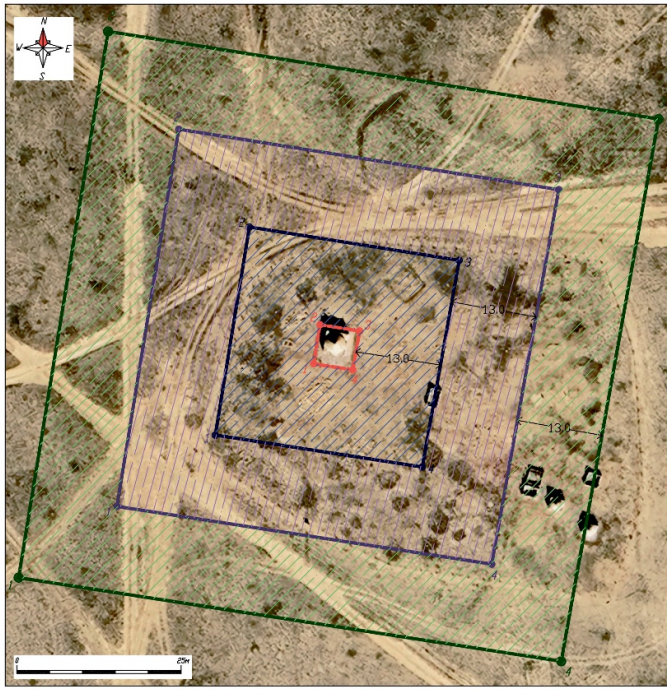
"Амантұрлы некрополі, XIX - XX ғасырлар" тарих және мәдениет ескерткішінің қорғау аймағының, құрылыс салуды реттеу аймағының және қорғалатын табиғи ландшафт аймағының шекараларының картасы







Шартты белгілер

-  Ескерткіш аумағы
-  Қорғау аймағының шекарасы
-  Құрылысты реттеу аймағының шекарасы
-  Қорғалатын табиғи ландшафт аймағы

"Асалы күмбездәмі, XIX ғасырдың бірінші жартысы" тарих және мәдениет ескерткішінің қорғау аймағының, құрылыс салуды реттеу аймағының және қорғалатын табиғи ландшафт аймағының шекараларының картасы







Шартты белгілер

-  Ескерткіш аумағы
-  Қорғау аймағының шекарасы
-  Құрылысты реттеу аймағының шекарасы
-  Қорғалатын табиғи ландшафт аймағы


"Атақозы некрополі, X - XVIII ғасырлар" тарих және мәдениет ескерткішінің қорғау аймағының, құрылыс салуды реттеу аймағының және қорғалатын табиғи ландшафт аймағының шекараларының картасы







Шартты белгілер

-  Ескерткіш аумағы
-  Қорғау аймағының шекарасы
-  Құрылысты реттеу аймағының шекарасы
-  Қорғалатын табиғи ландшафт аймағы

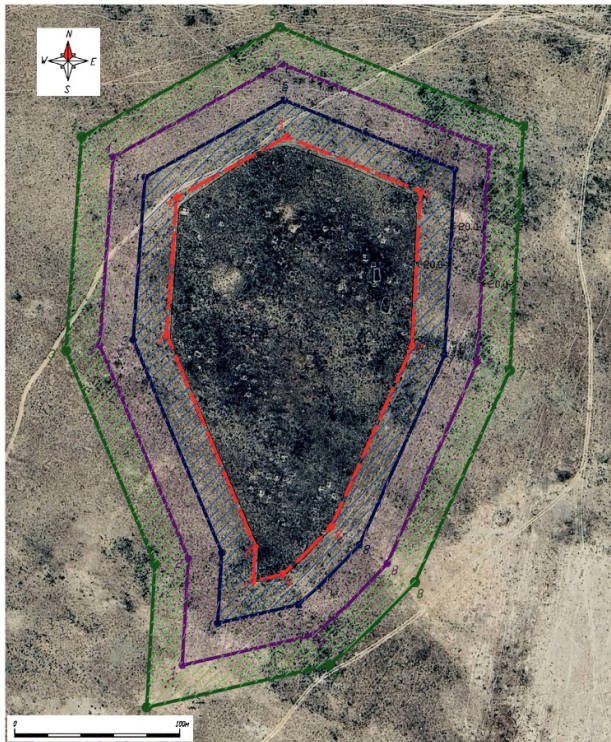
"Белдеулі керуен-сарайы, XIV ғасыр" тарих және мәдениет ескерткішінің қорғау аймағының, құрылыс салуды реттеу аймағының және қорғалатын табиғи ландшафт аймағының шекараларының картасы







Шартты белгілер

-  Ескерткіш аумағы
-  Қорғау аймағының шекарасы
-  Құрылысты реттеу аймағының шекарасы
-  Қорғалатын табиғи ландшафт аймағы

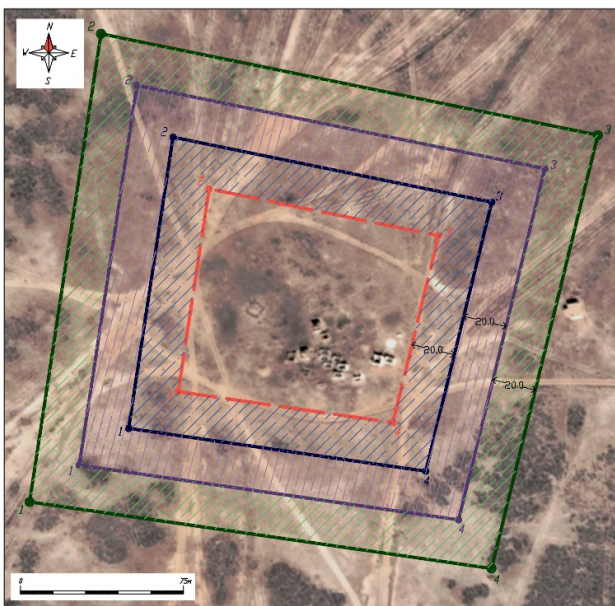
"Борқұдық некрополі, XVI - XIX ғасырлар" тарих және мәдениет ескерткішінің қорғау аймағының, құрылыс салуды реттеу аймағының және қорғалатын табиғи ландшафт аймағының шекараларының картасы







Шартты белгілер

-  Ескерткіш аумағы
-  Қорғау аймағының шекарасы
-  Құрылысты реттеу аймағының шекарасы
-  Қорғалатын табиғи ландшафт аймағы



"Қалнияз некрополі, XVIII ғасырдың аяғы – XX ғасырдың басы" тарих және мәдениет ескерткішінің қорғау аймағының, құрылыс салуды реттеу аймағының және қорғалатын табиғи ландшафт аймағының шекараларының картасы



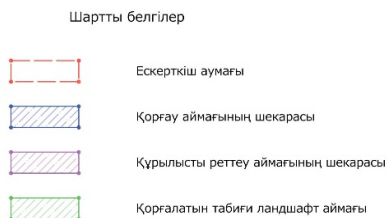
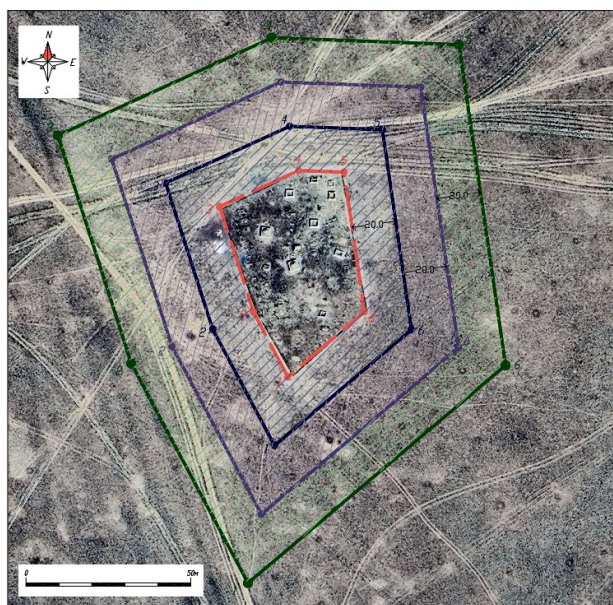
Шартты белгілер

-  Ескерткіш аумағы
-  Қорғау аймағының шекарасы
-  Құрылысты реттеу аймағының шекарасы
-  Қорғалатын табиғи ландшафт аймағы


"Қосқұдық керуен-сарайы, XIV ғасыр" тарих және мәдениет ескерткішінің қорғау аймағының, құрылыс салуды реттеу аймағының және қорғалатын табиғи ландшафт аймағының шекараларының картасы







"Қостам некрополі, XVIII - XX ғасырлар" тарих және мәдениет ескерткішінің қорғау аймағының, құрылыс салуды реттеу аймағының және қорғалатын табиғи ландшафт аймағының шекараларының картасы



"Көкетай күмбездәмі, ХІХ ғасырдың бірінші жартысы" тарих және мәдениет ескерткішінің қорғау аймағының, құрылыс салуды реттеу аймағының және қорғалатын табиғи ландшафт аймағының шекараларының картасы



Шартты белгілер

- | | |
|---|-------------------------------------|
|  | Ескерткіш аумағы |
|  | Қорғау аймағының шекарасы |
|  | Құрылысты реттеу аймағының шекарасы |
|  | Қорғалатын табиғи ландшафт аймағы |