

Павлодар қаласы Мойылды ауылының жайылымдарын басқару және оларды пайдалану жөніндегі 2025 - 2029 жылдарға арналған жоспарды бекіту туралы

Павлодар облысы Павлодар қалалық мәслихатының 2025 жылғы 25 ақпандағы № 229/26 шешімі

Қазақстан Республикасы Жер кодексінің 15-бабы 1-тармағының 2) тармақшасына, Қазақстан Республикасының "Қазақстан Республикасындағы жергілікті мемлекеттік басқару және өзін-өзі басқару туралы" Заңының 6-бабы 1-тармағының 13) тармақшасына, "Қазақстан Республикасындағы құқықтық актілер туралы" Заңының 46-бабына, Қазақстан Республикасының "Жайылымдар туралы" Заңының 8, 13-баптарына сәйкес Павлодар қалалық мәслихаты ШЕШІМ ҚАБЫЛДАДЫ:

1. Қоса беріліп отырған Павлодар қаласы Мойылды ауылының жайылымдарын басқару оларды пайдалану жөніндегі 2025 - 2029 жылдарға арналған жоспары бекітілсін.

2. Павлодар облысы Павлодар қалалық мәслихатының "Павлодар қаласының Мойылды ауылындағы жайылымдарды басқару және оларды пайдалану жөніндегі 2024 - 2025 жылдарға арналған жоспарды бекіту туралы" 2023 жылғы 27 сәуірдегі № 21/2 шешімінің (Нормативтік құқықтық актілерді мемлекеттік тіркеу тізілімінде № 180495 болып тіркелген) күші жойылды деп танылсын.

3. Осы шешім оның алғашқы ресми жарияланған күнінен кейін күнтізбелік он күн өткен соң қолданысқа енгізіледі.

Павлодар қалалық мәслихатының төрағасы

Қ. Кожин

Павлодар қалалық
мәслихатының 2025
жылғы 25 ақпандағы
№ 229/26 шешімімен
бекітілген

Павлодар қаласы Мойылды ауылының жайылымдарды басқару және оларды пайдалану жөніндегі 2025 - 2029 жылдарға арналған жоспар

1-тарау. Жалпы ережелер

1. Осы Павлодар қаласы Мойылды ауылының жайылымдарды басқару және оларды пайдалану жөніндегі 2025 - 2029 жылдарға арналған жоспар (бұдан әрі – Жоспар) Қазақстан Республикасы "Жайылымдар туралы" Заңының (бұдан әрі – Заң) 6-бабы 4-1) тармақшасына және Қазақстан Республикасы "Мемлекеттік статистика туралы" Заңының 16-бабы 3-тармағының 2) тармақшасына сәйкес әзірленді.

2. Жоспар жайылымдарды ұтымды пайдалану, азыққа деген қажеттілікті орнықты қамтамасыз ету және жайылымдардың тозу процестерін болдырмау мақсатында қабылданады.

2-тарау. Мойылды ауылының жайылымдарды басқару және оларды пайдалану жөніндегі 2025 - 2029 жылдарға арналған жоспар

3. Жоспарды әзірлеген кезде мыналар ескеріледі:

1) осы Жоспардың 1-қосымшасына сәйкес нысан бойынша Мойылды ауылының жер балансының және мемлекеттік жер кадастрының ақпараттық жүйесінің деректері;

2) осы Жоспардың 2-қосымшасына сәйкес нысан бойынша жайылымдарды геоботаникалық зерттеп-қарау мәліметтері;

3) Қазақстан Республикасы Ауыл шаруашылығы министрінің 2020 жылғы 3 ақпандағы № 35 бұйрығымен (Нормативтік құқықтық актілерді мемлекеттік тіркеу тізілімінде № 19987 болып тіркелген) бекітілген, мал қорымдарының (биотермиялық шұңқырлардың) тізілімін жүргізу Қағидаларына сәйкес қалыптастырылған, мал қорымдары (биометриялық шұңқырлар) туралы мәліметтер;

4) осы Жоспардың 3-қосымшасына сәйкес нысан бойынша жайылымдық инфрақұрылым объектілері туралы және ауыл шаруашылығы жануарларын айдап өтуге арналған сервитуттар туралы мәліметтер;

5) осы Жоспардың 4-қосымшасының 1-кестесіне сәйкес нысан бойынша ауыл шаруашылығы жануарларының иелерін көрсете отырып, оларды сәйкестендіру деректер базасынан алынған ауыл шаруашылығы жануарларының мал басы саны туралы деректер;

6) осы Жоспардың 4-қосымшасының 2-кестесіне сәйкес нысан бойынша ауыл шаруашылығы жануарларының түрлері мен жыныстық жас топтары бойынша қалыптастырылған үйірлердің, отарлардың, табындардың саны туралы деректер;

7) осы Жоспардың 4-қосымшасының 3-кестесіне сәйкес нысан бойынша шалғайдағы жайылымдарда жаю үшін ауыл шаруашылығы жануарлары мал басының саны туралы мәліметтер;

8) екпе және аридтік жайылымдарда, орман, су қорлары мен ерекше қорғалатын табиғи аумақтар жерлерінде ауыл шаруашылығы жануарларын жаю ерекшеліктері туралы деректер;

9) осы Жоспардың 5-қосымшасына сәйкес нысан бойынша ұсынылатын жайылым айналымдарының схемалары;

10) мал шаруашылығы және өсімдік шаруашылығы статистикасы бойынша ресми статистикалық ақпарат.

4. Жоспарда мынадай қосымшалар қамтылған:

1) әкімшілік-аумақтық бірлік аумағында жайылымдардың жер санаттары бөлінісінде орналасу схемасы (картасы), онда жайылымдардың шекаралары, аландары

мен түрлері, оның ішінде шалғайдағы, маусымдық, аридтік және екпе жайылымдар, жер учаскесіне құқық белгілейтін және сәйкестендіру құжаттарының негізінде олардың меншік иелері немесе жер пайдаланушылар туралы мәліметтер көрсетіледі;

2) жеке ауладағы ауыл шаруашылығы жануарларын жаю бойынша халықтың мұқтаждығына арналған жайылымдар, оның ішінде қоғамдық жайылымдар белгіленген схема (карта), онда жеке ауладағы ауыл шаруашылығы жануарларын жаю бойынша халықтың мұқтаждығына арналған жайылымдардың, оның ішінде қоғамдық жайылымдардың шекаралары мен алаңдары көрсетіледі;

3) ұсынылатын жайылым айналымдарының схемалары көрсетілген схема (карта), онда жайылымдарды геоботаникалық зерттеп-қарау негізінде ұсынылатын жайылым айналымдарының схемалары көрсетіледі;

4) ауыл шаруашылығы жануарларын айдауға арналған сервитуттар, мал айдайтын трассалар және жайылымдық инфрақұрылымның өзге де объектілері, сондай-ақ мал қорымдары (биометриялық шұңқырлар) белгіленетін схема (карта), онда ауыл шаруашылығы жануарларын айдауға арналған сервитуттар, мал айдайтын трассалар, жайылымдық инфрақұрылым объектілері, мал қорымдарының (биометриялық шұңқырлардың) орналасқан жері көрсетіледі;

5) жайылымды пайдаланушыларға жер пайдалануға берілуі мүмкін, жайылымдар белгіленген схема (карта);

6) халықтың жеке ауласындағы ауыл шаруашылығы жануарларын жаю жөніндегі мұқтаждықтарын қанағаттандыру мақсатында резервке алынуға жататын жайылымдарды белгілейтін схема (карта), онда жеке ауланың ауыл шаруашылығы жануарларын жаю жөніндегі халықтың мұқтаждықтарын қанағаттандыру мақсатында резервке алынуға жататын жайылымдардың шекаралары мен алаңдары көрсетіледі;

7) суды тұтыну нормасына сәйкес жасалған су көздеріне (көлдерге, өзендерге, тоғандарға, қазандарға, суару немесе суландыру каналдарына, құбырлы немесе шахта құдықтарына) қол жеткізу схемасы, онда жануарлардың су көздеріне қарай жүріп-тұру маршруттары көрсетіледі;

8) ауыл шаруашылығы жануарларының басын шалғайдағы жайылымдарға орналастыру схемасы, онда ауыл шаруашылығы жануарларының мал басын орналастыруға арналған шалғайдағы жайылымдардың шекаралары мен алаңдары көрсетіледі;

9) ауылдық округке кіретін ауылдық елді мекендер арасында жайылымдарды жобалық бөлу (қайта бөлу), онда жайылымдармен қамтамасыз етілмеген жеке және заңды тұлғалардың ауыл шаруашылығы жануарларының мал басы үшін ауылдық округтің ауылдық елді мекендері арасында жайылымдарды бөлу (қайта бөлу) схемасы көрсетіледі;

10) тиісті әкімшілік-аумақтық бірлікте жайылымдарды ұтымды пайдалану үшін қажетті талаптар:

жайылым айналымын және суды пайдалану көздерін ескере отырып жайылымдарды пайдалануға;

жайылым алаңдарын жекеленген өріс учаскелеріне бөлу;

жайылым учаскелерін жыл маусымдары бойынша кеңістікте және уақытпен (маусым, жыл ішінде) кезектестіру;

жайылым айналымы учаскелерінің бірін жайылымсыз және ауыл шаруашылығы жануарларынсыз жыл сайын қалдыру жатады.

Мойылды ауылының
жайылымдарды басқару
және оларды пайдалану
жөніндегі 2025 - 2029 жылдарға
арналған жоспарға
1-қосымша

Өңірдің жер балансының және мемлекеттік жер кадастрының ақпараттық жүйесінің деректері

1-кесте. Мойылды ауылының жайылымдарын жерлердің санаттары бойынша бөлу, мың гектар

Ауылдық округтердің атауы	Әкімшілік-аумақтық объектілер жіктеуішінің коды	Жерлер санаттары							Барлығы
		ауыл шаруашылығы мақсатындағы	елді мекендердің	өнеркәсіп, көлік және өзге де ауыл шаруашылығы мақсатындағы емес	ерекше қорғалатын табиғи аумақтардың	орман қорының	су қорының	босалқы жерлер	
1	2	3	4	5	6	7	8	9	10
Мойылды ауылы	551047100	0	4,042	0	0	0	0	0	0
жиыны:		0	4,042	0	0	0	0	0	0

2-кесте. Елді мекеннің жайылымдарын бөлу, мың гектар

Әкімшілік-аумақтық объектілер жіктеуішінің коды	Жайылымдардың алаңдары мен түрлері					екпе жайылымдар
	жеке ауладағы ауыл шаруашылығы жануарларын жаю бойынша халық мұқтажын	көпшілік пайдаланатын, мың гектар	шалғайдағы, мың гектар	маусымдық, мың гектар	аридтық, мың гектар	

С-4а	3 VIII	ынды-кашта н орташ а куатт ы күмды сазды топыр ақтард ағы шығы ңқы-ш өгінді - цинко филде р (жазды ң шығу ы , ерте кыяк, күміс цинко фил)	жайыл ым	60	244	жеке менші к малын бағу	10,0	8,0 5,1 92,0	10,1 5,3 60,6	6,1 2,2 17,2	
С-4в	4 VIII	Сәл толқы нды жазык Шалғ ынды- кашта н топыр ақтар ындағ ы сортаң ды - селитр алық жусан (тарма қталға н септу м , селитр	жайыл ым	50	189	жеке менші к малын бағу	1,3	0,6 0,4 7,2	0,8 0,4 4,2	1,0	

		алық жусан)									0,5 4,1	
С-4а	5 VII	Сәл толқынды жазық Шалғынды - каштан орташа қуатты құмды сазды топырақтардағы мия-бидай шөптері (Орал мия, жорғалаушы бидай шөптері)	жайылым	80	84	жеке меншік малын бағу	29,4			2,6 1,8 32,2	4,4 2,3 23,7	13,5 5,4 41,0
С-4г	6 XIX	Сәл толқынды жазық Шалғынды тұзды батпақтардағы шөпті-дәнді дақылдар (сүйелді квиноа, керме к Гмелина, ең	жайылым	70	85	жеке меншік малын бағу	4,8			0,8 0,5 7,5	1,2 0,6 6,6	4,0

		жаксы кильница, востре тарма кталған)									2,2 18,0	
C-2а	7 XXII	Сэл толкынды жазық Каштан куаты аз орташа сазды топырақтардағы житняктар. а) житняково-австриялық жусан (тарақ тәрізді бидай шөбі, австриялық жусан)	жайылым	60	210	жеке меншік малын бағу	3,8			1,9 1,2 17,1	2,7 1,5 12,4	3,2 1,5 9,2
C-2в	XXII	Каштан куаты аз орташа сазды топырақтардағы житняктар. б) каштаңдағы житняк-дәнд	жайылым	60	115	жеке меншік	1,8			0,9 1,2 7,5	1,2 1,5 5,4	1,5 1,5 4,6

		қауыр сынды түкті)									2,3 15,1	
7		Босал қы жер		1032								
8		Елді мекен		79								
10		Басқе лары		22								
11		Сулан ған жерле р		98								

Кестенің жалғасы

Контур бойынша есептелген түсімділік: құрғақ массаның гектарына центнерден (алымы), азық бірлігінің гектарына центнерден (бөлгіш)	Контур бойынша азық қоры құрғақ массаның гектарына центнерден (алымы), азық бірлігінің гектарына центнерден (бөлгіш)	Дақылдық-техникалық жай-күй, дәрілік өсімдіктердің бар-жоғы	Пайдалану бойынша ұсыныстар, малдың түрі. Жақсарту жөнінде ұсынылған шаралар
15	16	17	18
7,0-11,0	4,0-6,9	2,0-3,9	малдың барлық түрлеріне арналған жайылымдар көктемгі-ерте жазғы-күзгі
7,0-11,0	4,0-6,9	2,0-3,9	малдың барлық түрлеріне арналған жайылымдар көктемгі-жазғы-күзгі

Мойылды ауылының жайылымдарды басқару және оларды пайдалану жөніндегі 2025 - 2029 жылдарға арналған жоспарға 3-қосымша

Жайылымдық инфрақұрылым объектілері туралы және ауыл шаруашылығы жануарларын айдап өтуге арналған сервитуттар туралы мәліметтер

№ р/с	Жайылымдық инфрақұрылым объектілері	Жұмыс істеп тұрған жайылымдық инфрақұрылым объектілерінің саны, бірлік	Құрылысты (реконструкцияны) талап ететін, бірліктер	Ұзындығы, километр	Алаңы, мың шаршы метр
1	2	3	4	5	6
	Суландыру құрылысжайлары (ұнғымалар,				

1.	құбырлы және шахталы құдықтар, апандар)	0	0	0	0
2.	Құрылысжайлар, көпірлер, жолдар	0	0	0	0
3.	Мал айдайтын жолдар, малды аялдануға арналған алаңдар мен суат алаңдары	0	0	0	0
4.	Қойларды тоғытуға арналған ыдыстар, қоралар және қоршалған жерлер, жайылымдардың қоршаулары, шарбақтар (оның ішінде электрлі шарбақтар), ауыл шаруашылығы жануарларын қоршап-бөлшектеп жаюға арналған қашалар	0	0	0	0
5.	Ауыл шаруашылығы жануарларын ветеринариялық емдеуге арналған өткелектер	1	0	0	0
6.	Электр және жылу энергиясымен қамтамасыз етуге арналған құрылысжайлар мен объектілер, жаңартылатын және баламалы энергия көздері пайдаланылатын объектілер	0	0	0	0

№ р/с	ің жіктеу іші бойынша кенттің, ауылдың, ауылдық округтің коды	Кенттің, ауылдың, ауылдық округі атауы	бұқалар	сиырлар	қашарлар	бұқашықтар	қойлар және ешкілер	төл (тоқтылар, шыбыштар)	төл (еркек тоқтылар, текешіктер)	айғырлар, биелер	төл	түйелер	төл
1	2	3	4	5	6	7	8	9	10	11	12	13	14
1	551047100	Мойылды ауылы	0	3	0	0	1	0	0	1	0	0	0
	жиыны:		0	3	0	0	1	0	0	1	0	0	0

3- кесте. Шалғайдағы жайылымдарда жаю үшін ауыл шаруашылығы жануарлары басының саны туралы мәліметтер

№ р/с	Әкімшілік-аумақтық объектілердің жіктеуіші бойынша кенттің, ауылдың, ауылдық округтің коды	Кенттің, ауылдың, ауылдық округі атауы	Мал басының саны, бас								
			Ірі қара мал		Ұсақ мал		Жылқылар		Түйелер		
			жеке ауладағы	ауыл шаруашылығы тауарын өндірушілер	жеке ауладағы	ауыл шаруашылығы тауарын өндірушілер	жеке ауладағы	ауыл шаруашылығы тауарын өндірушілер	жеке ауладағы	ауыл шаруашылығы тауарын өндірушілер	
1	2	3	4	5	6	7	8	9	10	11	
1	551047100	Мойылды ауылы	462	0	1478	0	268	0	0	0	0

Атауы: "Павлодар қаласының жер қатынастар бөлімі" мемлекеттік мекемесі

Мекен жайы: Павлодар облысы, Павлодар қаласы, Кривенко көшесі, 25 үй, 615 каб

Телефоны: 8 (7182) 618807

Электрондық поштасы: ozopavlodar111@mail.ru

Басшы немесе оның міндетін атқарушы адам

(электрондық цифрлық қолтаңбасы) (аты, әкесінің аты, (бар болса) тегі)

Мойылды ауылының
жайылымдарды басқару
және оларды пайдалану

Ұсынылатын жайылым айналымдарының схемалары





Жылдар	Учаскелердің нөмірлері			
	I	II	III	IV
бірінші жыл	көктемгі маусым	жазғы маусым	күзгі маусым	демалатын учаске
екінші жыл	демалатын учаске	көктемгі маусым	жазғы маусым	күзгі маусым
үшінші жыл	күзгі маусым	демалатын учаске	көктемгі маусым	жазғы маусым
төртінші жыл	жазғы маусым	күзгі маусым	демалатын учаске	көктемгі маусым

Мойылды ауылының
жайылымдарды басқару
және оларды пайдалану
жөніндегі 2025 - 2029 жылдарға
арналған жоспарға
6-қосымша

Әкімшілік-аумақтық бірлік аумағында жайылымдардың жер санаттары бөлінісінде орналасу схемасы (картасы), онда жайылымдардың шекаралары, алаңдары мен түрлері, оның ішінде шалғайдағы, маусымдық, құрғақ және екпе жайылымдар, жер учаскесіне құқық белгілейтін және сәйкестендіру құжаттарының негізінде олардың меншік иелері немесе жер пайдаланушылар туралы мәліметтер



Шартты белгілер:

-  Мойылды ауылының шекарасы
-  Мал суаруға арналған табиғи және жасанды айдындар оырыны, басқала көздері;
-  жайылымдық инфрақұрылымдар нысаны;
-  шабындық;

Мойылды ауылының
жайылымдарды басқару
және оларды пайдалану
жөніндегі 2025 - 2029 жылдарға
арналған жоспарға
7-қосымша

Жеке ауладағы ауыл шаруашылығы жануарларын жаю бойынша халықтың мұқтаждығына арналған жайылымдар, оның ішінде қоғамдық жайылымдар

белгіленген схема (карта), онда жеке ауладағы ауыл шаруашылығы жануарларын жаю бойынша халықтың мұқтаждығына арналған жайылымдардың, оның ішінде қоғамдық жайылымдардың шекаралары мен алаңдары



Шартты белгілер:







-  - Мойылды ауылы шекарасы;
-  табиғи және жасанды су айлындары мал суаратын орын және басқа көздері;
-  - жайылымдық инфрақұрылым объектісі;
-  - мал жаюдың және ауыл шаруашылығы жануарларының қозғалысының маусымдық бағыттары;
-  - жайылымдық пайдаланушылардың су көздерге қол жеткізу маршруттары;
-  - жайылым маусымдары, га -гектар;
-  - ауыл шаруашылығы жануарларын жаюдың көктем-жаз-күз мезгілдері;
-  - ауыл шаруашылығы жануарларын жаюдың көктем-жаз-күз мезгілдері;
-  - ауыл шаруашылығы жануарларын жаюдың көктем-күз мезгілдері;

Мойылды ауылының
жайылымдарды басқару
және оларды пайдалану
жөніндегі 2025 - 2029 жылдарға
арналған жоспарға
8-қосымша

**Ұсынылатын жайылым айналымдарының схемалары көрсетілген схема (карта),
онда жайылымдарды геоботаникалық зерттеп-қарау негізінде ұсынылатын
жайылым айналымдарының схемалары**



Шартты белгілер:








-  - Мойылды ауылының шекарасы;
-  - табиғи және жасанды су айдындары мал суаратын орын және басқа да көздері;
-  - маусымдық жайылымдар, га -гектар;
-  - ауыл шаруашылығы жануарларын жаяудың көктемгі-жазғы-күзгі маусымдық шекарасы;
-  - ауыл шаруашылығы жануарларын жаяудың көктемгі-жаздық-күзгі маусымдық шекарасы;
-  - ауыл шаруашылығы жануарларын жаяудың көктемгі-күзгі маусымдық шекарасы;

Мойылды ауылының
жайылымдарды басқару
және оларды пайдалану
жөніндегі 2025 - 2029 жылдарға
арналған жоспарға
9-қосымша

Ауыл шаруашылығы жануарларын айдауға арналған сервитуттар, мал айдайтын трассалар және жайылымдық инфрақұрылымның өзге де объектілері, сондай-ақ мал қорымдары (биометриялық шұңқырлар) белгіленетін схема (карта), онда ауыл шаруашылығы жануарларын айдауға арналған сервитуттар, мал айдайтын трассалар, жайылымдық инфрақұрылым объектілері, мал қорымдарының (биометриялық шұңқырлардың) орналасқан жері



Шартты белгілер:

-  - Мойылды ауылының шекарасы;
-  - табиғи және жасанды су айдындары мал суаратын орын және басқа да көздер;
-  - жайылымдық инфрақұрылым объектісі;
-  - жайылымдық пайдаланушылардың су көдеріне жету маршруты;
-  - ауыл шаруашылығы жануарларын жаюдың көктемгі-жаздық-күзгі мезгілдері;
-  - ауыл шаруашылығы жануарларын жаюдың көктемгі-жазғы-күзгі мезгілдері;
-  - ауыл шаруашылығы жануарларын жаюдың көктемгі-күзгі мезгілдері;

Мойылды ауылының
жайылымдарды басқару
және оларды пайдалану
жөніндегі 2025 - 2029 жылдарға
арналған жоспарға
10-қосымша


**Жайылымды пайдаланушыларға жер пайдалануға берілуі
мүмкін жайылымдар белгіленген схема (карта)**



Шартты белгілер:



- Мойылды ауылының шекарасы;



- табиғи және жасанды су айдындары мал суаратын орын және басқа да көздер;



- жайылымдық инфрақұрылым объектісі;

Мойылды ауылының
жайылымдарды басқару
және оларды пайдалану
жөніндегі 2025 - 2029 жылдарға
арналған жоспарға
11-қосымша

Халықтың жеке ауласындағы ауыл шаруашылығы жануарларын жаю жөніндегі мұқтаждықтарын қанағаттандыру мақсатында резервке алынуға жататын жайылымдарды белгілейтін схема (карта), онда жеке ауланың ауыл шаруашылығы жануарларын жаю жөніндегі халықтың мұқтаждықтарын қанағаттандыру мақсатында резервке алынуға жататын жайылымдардың шекаралары мен алаңдары



Шартты белгілер:






-  - Мойылды ауылының шекарасы;
-  - табиғи және жасанды су айдындары мал суаратын орын және басқа да көздер;
-  - жайылымдық инфрақұрылым объектісі;
-  мал жаюдың және ауыл шаруашылығы жануарларының қозғалысының маусымдық бағыттары;
-  - жайылымдық пайдаланушылардың су көздеріне қол жеткізу маршруттары;
-  - шалғындардың шекаралары;
-  - ауыл шаруашылығы жануарларын жаюдың көктем-жаз-күз мезгілдері;
-  - ауыл шаруашылығы жануарларын жаюдың көктем-жаз-күз мезгілдері;
-  ауыл шаруашылығы жануарларын жаюдың көктем-күз мезгілдері;

Мойылды ауылының
жайылымдарды басқару

Суды тұтыну нормасына сәйкес жасалған су көздеріне (көлдерге, өзендерге, тоғандарға, қазандарға, суару немесе суландыру каналдарына, құбырлы немесе шахта құдықтарына) қол жеткізу схемасы, онда жануарлардың су көздеріне қарай жүріп-тұру маршруттары



Шартты белгілер:

-  - Мойылды ауылының шекарасы;
-  - табиғи және жасанды су айдындары мал суаратын орын және басқа да көздері;
-  - жайылымдық инфрақұрылым объектісі;
-  - мал бағу шекарасы;
-  - демалыс алаңы;
-  - 3-алаң, 1-алаң номері;
жайылымды жылдық қолдану

Мойылды ауылының
жайылымдарды басқару
және оларды пайдалану
жөніндегі 2025 - 2029 жылдарға
арналған жоспарға
13-қосымша

Ауыл шаруашылығы жануарларының басын шалғайдағы жайылымдарға орналастыру схемасы, онда ауыл шаруашылығы жануарларының басын орналастыруға арналған шалғайдағы жайылымдардың шекаралары мен алаңдары



Шартты белгілер:



- Мойылды ауылының шекарасы;



- табиғи және жасанды су айдындары мал суаратын орын және басқа да көздері;








шалғайдағы маусымдық жайылымға мал басын орналастыру;

Мойылды ауылының
жайылымдарды басқару
және оларды пайдалану
жөніндегі 2025 - 2029 жылдарға
арналған жоспарға
14-қосымша

Ауылдық округке кіретін ауылдық елді мекендер арасында жайылымдарды жобалық бөлу (қайта бөлу), онда жайылымдармен қамтамасыз етілмеген жеке және заңды тұлғалардың ауыл шаруашылығы жануарларының басы үшін ауылдық округтің ауылдық елді мекендері арасында жайылымдарды бөлу (қайта бөлу) схемасы



Шартты белгілер:

-  - Мойылды ауылының шекарасы;
-  - табиғи және жасанды су айдындары мал суаратын орын және басқа да көздері;
-  - жайылымдық инфрақұрылым объектісі;
-  - қыстауға көшу;
-  - жайлауға көшу;