

Қобда ауданының Сөгәлі, Жиренқопа, Қызылжар, Ақрап, Жарық, Өтек, Бегалы, И. Құрманов атындағы, И. Білтабанов атындағы, Сарбұлақ, Бұлақ, Бестау, Жарсай, Терісаққан, Талдысай, Қобда ауылдық округтері бойынша 2025-2029 жылдарға жайылымдарды басқару және оларды пайдалану жөніндегі жоспарын бекіту туралы

Ақтөбе облысы Қобда аудандық мәслихатының 2025 жылғы 19 желтоқсандағы № 419 шешімі

Қазақстан Республикасының "Қазақстан Республикасының Жер кодексінің" 15 бабының 1 тармағының 2-1) тармақшасына және Қазақстан Республикасының "Қазақстан Республикасындағы жергілікті мемлекеттік басқару және өзін-өзі басқару" Заңының 6 бабына сәйкес, Қобда аудандық мәслихаты ШЕШІМ ҚАБЫЛДАДЫ:

1. Қобда ауданының Сөгәлі, Жиренқопа, Қызылжар, Ақрап, Жарық, Өтек, Бегалы, И. Құрманов атындағы, И. Білтабанов атындағы, Сарбұлақ, Бұлақ, Бестау, Жарсай, Терісаққан, Талдысай, Қобда ауылдық округтері бойынша 2025-2029 жылдарға жайылымдарды басқару және оларды пайдалану жөніндегі жоспары, осы шешімнің 1, 2, 3, 4, 5, 6, 7, 8, 9, 10, 11, 12, 13, 14, 15, 16 қосымшаларына сәйкес бекітілсін.

2. Осы шешім оның алғашқы ресми жарияланған күнінен кейін күнтізбелік он күн өткен соң қолданысқа енгізіледі.

Қобда аудандық мәслихатының төрағасы

Ж. Ерғалиев

Қобда аудандық мәслихатының 2025
жылғы 19 желтоқсан № 419 шешіміне 1
қосымша

Ақырап ауылдық округінде жайылымдарды басқару және оларды пайдалану жөніндегі 2025-2029 жылдарға арналған жоспар

Осы жайылымдарды басқару және оларды пайдалану жөніндегі жоспар (бұдан әрі-жоспар) "Жайылымдар туралы" Қазақстан Республикасы Заңының 6 – бабының 4-1) тармақшасына (бұдан әрі-Заң), "Мемлекеттік статистика туралы" Қазақстан Республикасы Заңының 16-бабы 3-тармағының 2) тармақшасына, Қазақстан Республикасы Ауыл шаруашылығы министрінің 29 шілдедегі бұйрығына сәйкес әзірленді 2024 жылғы № 263 "Жайылымдарды басқару және оларды пайдалану жөніндегі үлгілік жоспарды бекіту туралы" (Нормативтік құқықтық актілерді мемлекеттік тіркеу тізілімінде № 34831 болып тіркелген).

Жоспар жайылымдарды ұтымды пайдалану, жемшөпке қажеттілікті тұрақты қамтамасыз ету және жайылымдардың тозуы процестерін болғызбау мақсатында қабылданады.

Жоспарды әзірлеген кезде мыналар ескеріледі:

1) осы Жоспарға 1-қосымшаға сәйкес нысан бойынша өңірдің жер балансының және мемлекеттік жер кадастрының ақпараттық жүйесінің деректері.

2) осы Жоспарға 2-қосымшаға сәйкес нысан бойынша жайылымдарды геоботаникалық зерттеп-қарау мәліметтері.

3) Қазақстан Республикасы Ауыл шаруашылығы министрінің 2020 жылғы 3 ақпандағы № 35 бұйрығымен (Нормативтік құқықтық актілерді мемлекеттік тіркеу тізілімінде № 19987 болып тіркелген) бекітілген Мал қорымдарының (биотермиялық шұңқырлардың) тізілімін жүргізу қағидаларына сәйкес қалыптастырылған мал қорымдары (биометриялық шұңқырлар) туралы мәліметтер;

4) осы Жоспарға 3-қосымшаға сәйкес нысан бойынша жайылымдық инфрақұрылым объектілері туралы және ауыл шаруашылығы жануарларын айдап өтуге арналған сервитуттар туралы мәліметтер.

5) осы Жоспарға 4-қосымшаның 1-кестесіне сәйкес нысан бойынша ауыл шаруашылығы жануарларының иелерін көрсете отырып, оларды сәйкестендіру дерекқорынан алынған ауыл шаруашылығы жануарлары басының саны туралы деректер;

6) осы Жоспарға 4-қосымшаның 2-кестесіне сәйкес нысан бойынша ауыл шаруашылығы жануарларының түрлері мен жыныстық жас топтары бойынша қалыптастырылған үйірлердің, отарлардың, табындардың саны туралы деректер.

7) осы Жоспарға 4-қосымшаның 3-кестесіне сәйкес нысан бойынша шалғайдағы жайылымдарда жаю үшін ауыл шаруашылығы жануарлары басының саны туралы мәліметтер.

8) екпе және аридтік жайылымдарда, орман, су қорлары мен ерекше қорғалатын табиғи аумақтар жерлерінде ауыл шаруашылығы жануарларын жаю ерекшеліктері туралы деректер.

9) осы Жоспарға 5-қосымшаға сәйкес нысан бойынша ұсынылатын жайылым айналымдарының схемалары;

10) мал шаруашылығы және өсімдік шаруашылығы статистикасы бойынша ресми статистикалық ақпарат.

Жоспарда мынадай қосымшалар қамтылған:

1) әкімшілік-аумақтық бірлік аумағында жайылымдардың жер санаттары бөлінісінде орналасу схемасы (картасы), онда жайылымдардың шекаралары, алаңдары мен түрлері, оның ішінде шалғайдағы, маусымдық, құрғақ және екпе жайылымдар, жер учаскесіне құқық белгілейтін және сәйкестендіру құжаттарының негізінде олардың меншік иелері немесе жер пайдаланушылар туралы мәліметтер көрсетіледі;

2) жеке ауладағы ауыл шаруашылығы жануарларын жаю бойынша халықтың мұқтаждығына арналған жайылымдар, оның ішінде қоғамдық жайылымдар белгіленген

схема (карта), онда жеке ауладағы ауыл шаруашылығы жануарларын жаю бойынша халықтың мұқтаждығына арналған жайылымдардың, оның ішінде қоғамдық жайылымдардың шекаралары мен алаңдары көрсетіледі;

3) ұсынылатын жайылым айналымдарының схемалары көрсетілген схема (карта), онда жайылымдарды геоботаникалық зерттеп-қарау негізінде ұсынылатын жайылым айналымдарының схемалары көрсетіледі;

4) ауыл шаруашылығы жануарларын айдауға арналған сервитуттар, мал айдайтын трассалар және жайылымдық инфрақұрылымның өзге де объектілері, сондай-ақ мал қорымдары (биометриялық шұңқырлар) белгіленетін схема (карта), онда ауыл шаруашылығы жануарларын айдауға арналған сервитуттар, мал айдайтын трассалар, жайылымдық инфрақұрылым объектілері, мал қорымдарының (биометриялық шұңқырлардың) орналасқан жері көрсетіледі;

5) жайылымды пайдаланушыларға жер пайдалануға берілуі мүмкін жайылымдар белгіленген схема (карта).

6) халықтың жеке ауласындағы ауыл шаруашылығы жануарларын жаю жөніндегі мұқтаждықтарын қанағаттандыру мақсатында резервке алынуға жататын жайылымдарды белгілейтін схема (карта), онда жеке ауланың ауыл шаруашылығы жануарларын жаю жөніндегі халықтың мұқтаждықтарын қанағаттандыру мақсатында резервке алынуға жататын жайылымдардың шекаралары мен алаңдары көрсетіледі.

7) суды тұтыну нормасына сәйкес жасалған су көздеріне (көлдерге, өзендерге, тоғандарға, қазандарға, суару немесе суландыру каналдарына, құбырлы немесе шахта құдықтарына) қол жеткізу схемасы, онда жануарлардың су көздеріне қарай жүріп-тұру маршруттары көрсетіледі.

8) ауыл шаруашылығы жануарларының басын шалғайдағы жайылымдарға орналастыру схемасы, онда ауыл шаруашылығы жануарларының басын орналастыруға арналған шалғайдағы жайылымдардың шекаралары мен алаңдары көрсетіледі;

9) ауылдық округке кіретін ауылдық елді мекендер арасында жайылымдарды жобалық бөлу (қайта бөлу), онда жайылымдармен қамтамасыз етілмеген жеке және заңды тұлғалардың ауыл шаруашылығы жануарларының басы үшін ауылдық округтің ауылдық елді мекендері арасында жайылымдарды бөлу (қайта бөлу) схемасы көрсетіледі;

10) тиісті әкімшілік-аумақтық бірлікте жайылымдарды ұтымды пайдалану үшін қажетті талаптар:

"Жайылымдардың жалпы алаңына түсетін жүктеменің шекті рұқсат етілетін нормасын бекіту туралы" Қазақстан Республикасы Ауыл шаруашылығы министрінің 2015 жылғы 14 сәуірдегі № 3-3/332 бұйрығына (Нормативтік құқықтық актілерді мемлекеттік тіркеу тізілімінде № 11064 болып тіркелген) сәйкес жайылымдардың жалпы алаңына түсетін жүктеменің шекті рұқсат етілетін нормасын сақтау;

жайылым айналымын және суды пайдалану көздерін ескере отырып жайылымдарды пайдалану;

жайылым алаңдарын жекеленген өріс учаскелеріне бөлу;

жайылым учаскелерін жыл маусымдары бойынша кеңістікте және уақытпен (маусым, жыл ішінде) кезектестіру;

жайылым айналымы учаскелерінің бірін жайылымсыз және ауыл шаруашылығы жануарларынсыз жыл сайын қалдыру.

Ақырап ауылдық округінде
жайылымдарды басқару және оларды
пайдалану жөніндегі 2025-2029
жылдарға арналған жоспарға 1
қосымша

Өңірдің жер балансының және мемлекеттік жер кадастрының ақпараттық жүйесінің деректері 1-кесте. Ақырап ауылдық округінің жер санаттары бойынша жайылымдарды бөлу , гектар

Ауылдық округ атауы	Әкімшілік-аумақтық объектілер жіктеуішінің коды	Жерлің санаттары							жерлер жиыны
		ауыл шаруашылығы мақсатындағы	елді мекендердің	өнеркәсіп, көлік және өзге де ауыл шаруашылығы мақсатындағы емес	ерекше қорғалатын табиғи аумақтардың	орман қорының	су қорының	босал-қы жер	
1	2	3	4	5	6	7	8	9	10
Ақырап ауылдық округі	154233100	10842	10666	0	0	0	0	25,0	10691

Әкімшілік-аумақтық бөлініс бойынша Ақырап ауылдық округінде 1 ауылдық елді мекен бар. Ақырап ауылдық округі аумағының жалпы ауданы 76463 гектар. Санаттар бойынша жерлер: ауыл шаруашылығы мақсатындағы жерлер -10842 гектар; елді мекендердің жерлері – 10666 гектар болып бөлінеді. Ерекше қорғалатын табиғи аумақтардың, орман қорының, су қорының жерлері, қоры жоқ.

2-кесте. Елді мекеннің жайылымдарын бөлу, гектар

	Әкімшілік-аумақтық	Жайылым алаңы мен түрлері				
		жеке ауладағы ауыл шаруашылығы жануарларын				

№ р/с	Ауылдық округ атауы	объектілер жіктеуішінің коды	елді мекеннің атауы	Жайылымдардың жалпы алаңы, гектар	жаю бойынша халық мұқтажын қанағаттандыруға арналған, гектар	көпшілік пайдаланатын, мың гектар	шалғайдағы, гектар	маусымдық, гектар	аридтік, гектар	екпе жайылымдар, гектар
1	2	3	4	5	6	7	8	9	10	11
	Ақырап ауылдық округ	154233100	Ақырап	10666,0	0	0	0	0	0	0

Ақырап ауылдық округінің аумағында шалғайдағы, маусымдық, аридтік және екпе жайылымдар жоқ. Округте 26 шаруа қожалығы жұмыс істейді, оларға 76977 гектар жайылым бекітілген.

3-кесте. Жер учаскесіне құқық белгілейтін және сәйкестендіру құжаттары негізінде меншік иелері мен жер пайдаланушылар туралы мәліметтер

р/с №	Меншік иелерінің, жер пайдаланушылардың атауы	Бизнес сәйкестендіру нөмірі/жеке сәйкестендіру нөмірі	Жер учаскесінің кадастрлық нөмірі	Жайылымдар алаңы, мың гектар
1	2	3	4	5
1	"Қобда-Агро" Базарқулов Б	830210302576		17559,00
2	"Д-Даулет" КХ А.Төлебаев	810115300400		780,00
3	"Ардақ" КХ А. Ниязов	840114302010		1500,00
4	"Жарас" КХ Е. Шағашыбай	950812350751		1200,00
5	"Мұханбетқали" КХ Н. Жундибаев	690118301765		1590,00
6	"Аңсар"-Нургелдин Адильбек Сансызбаевич	670122302236		1486,00
7	"Алтынбек"-Ермеков А	731210300690		2469,00
8	"Бағжан" - Нурпеисов К	840125301499		2298,00
9	"Берекет"-Алдияров А	670809301897		588,00
10	"Данияр"-Абренова Т	470326400510		252,00

11	"Даурен-2"- Туктабаев А	700530300781		559,00
	"Дегели"-Алиев В	490221301268		8202,00
13	"Дильназ"- Алманиязов А	740603301307		298,00
14	"Доскали"-Купесов Ғ.	521021300491		1761,00
15	"Инжу"-Утарова	561010401136		403,00
16	"Исатай"-Наяшев И	790910302879		346,00
17	"Кадырбай"- Нуркеев Ж	660729300555		503,00
18	"Косшы"-Айдосов Х	100364007970		2500,00
19	"Нуран"- Мурзабеков Ж	770411301180		24656,00
20	"РАЙС И К"- Мухамбетова Р	48081401664		315,00
21	"Суыкбулак"- Исаева А	630406302321		5827,00
22	"Табын"-Утегулов Ж	560824300223		52,00
23	"Тыныштық"- Маймаков А	620809301957		1001,00
24	"Нурислам"- Акылбеков А	731116350428		240,00
25	"Қарабұлақ" Ермеков А	810719302554		370,00
26	"Марлен" Сатыбалдиев М	890206351325		222,00
	Итого 26			76977

Ескерту: аббревиатуралардың транскрипциясы: ш / қ – шаруа қожалығы;

Ауылдық округ аумағындағы ауыл шаруашылығы жануарларының саны: ірі қара мал-3568; қой мен ешкі – 8845 және жылқы-1420 бас.

Ақырап ауылында: ірі қара мал – 1200; қой мен ешкі – 1355, жылқы- 81 бас.

Ауылдық округтің жайылымдық жемшөптерінің қоректік коэффициенті 0,28 жем шөп бірлігіне дейін болады. Бұл 100 кг жайылымдық жемде табиғи ылғалдылықта 28-ге дейін жем бірлігі бар дегенді білдіреді. Жайылымдық жемшөптің осындай қоректік коэффициентімен тәулігіне: ірі қара мал -32 кг; ұсақ мал -6,4 кг; жылқы – 35,7 кг; жайылым кезеңінде 240 күн: ірі қара мал -7680 кг; ұсақ мал -1536 кг; жылқы-8568 кг мал азығы қажет. Өнімділігі 1020 кг/га және жайылымдық жемнің қоректік коэффициенті 0,28 жем. Мал жаю жүктемесі: ІҚМ-7,7; ұсақ мал-1,5 және жылқы-бір басына 8,4 гектар.

4-кесте. Жайылымдарды бөлу

№ п/п	Ауылдық округ атауы	Әкімшілік аумақтық объектілер жіктеуішінің коды	Елді мекен атауы	Ауыл шаруашылығы жануарлары үшін қажетті жайылым алаңы, гектар				Көпшілік пайдаланатын жайылымдардың алаңы, гектар	Шалғайдағы жайылымдар алаңы, гектар
				Ірі қара мал	Ұсақ мал	жылқылар	түйелер		
1	2	3	4	5	6	7	8	9	10
	Ақырап ауылдық округі	154233100	Ақырап	4768	10200	1501	0	9291	0

Ауыл шаруашылығы жануарларын жаю үшін 10666 гектаров га қажет.

Ірі қара мал – 3568; қой мен ешкі - 8845 және жылқы – 1420 бас Қоғамдық жайылымдарда жайылады, ауданы 10666 гектар, алыстағы жайылымдарда 0 Бас жайылады, ауданы 0 мың гектар.

Ақырап ауылдық округінің қоғамдық жайылым алаңы жайылатын малға жайылымдық жемге деген қажеттілікті қамтамасыз етеді. Алайда, Ақырап елді мекенінде жайылымдардың тапшылығы 8327 га құрады осыған байланысты жайылымдық аумақтарды елді мекендер арасында қайта бөлуді қарастыру қажет.

5-кесте. Қажетті қосымша жайылымдар

р/с №	Босалқы жерлерден қажет етілетін қосымша жайылымдар, мың гектар	Қосымша берілетін жайылымдар	
		жайылым пайдаланушыларға жер пайдалануға берілуі мүмкін жайылымдар, мың гектар	жеке ауладағы ауыл шаруашылығы жануарларын жаю бойынша халық мұқтажын қанағаттандыру мақсатында резервке қойылуға тиіс жайылымдар, мың гектар
1	2	3	4
			22806
			8572

Ақырап ауылдық округінде жайылымдарды асқару және оларды пайдалану жөніндегі 2025-2029 жылдарға арналған жоспарға 2 қосымша

Жайылымдарды геоботаникалық зерттеп-қарау мәліметтері

Табиғи азықтық	Табиғи азықтық алқаптар типтерінің (айырмаларын)				

алқаптардың жіктелуі бойынша және түсініксіз бойынша шифрлар, күні	Контурлар мен сипаттамалар нөмірі (жақша ішінде)	ың, түрлендірулерінің) жер бедеріне топыраққа байланыстырылған атауы. Басқа жерлер мен алқаптардың атауы	Алқап түрі	Контурдағы пайыздық қатынас	Алаңы, мың гектар	Заманауи пайдаланылуы
1	2	3	4	5	6	7
Ақырап ауылдық округі		Селеулі бетегелі әртүрлі шөптер және жусанды, бұталы өсімдіктері бар дала жайылымдары	Жазық жайылымдар мен шабындықтар	Селеулі бетегелі – 60% Әртүрлі шөптер –40%	33,5	Жыл бойы

кестенің жалғасы

Жалпы түсімділік, гектарына центнерден (зерттеп қарау жылы)	Орташа жыл ішінде желінетін өсімдіктердің түсімділігі: құрғақ массаның гектарына центнерден, азық бірлігінің гектарына центнерден, қорытылатын протеиннің гектарына килограмм					
	маусымдар бойынша жайылымдық азық					
	шабындық	шабылатын жайылым	көктем	жаз	күз	қыс
8	9	10	11	12	13	14
10,5	-	-	8,8	9,3	10,1	5,1

Кестенің жалғасы

Контур бойынша есептелген түсімділік: құрғақ массаның гектарына центнерден (алымы), азық бірлігінің гектарына центнерден (бөлгіш)	Контур бойынша азық қоры құрғақ массаның гектарына центнерден (алымы), азық бірлігінің гектарына центнерден (бөлгіш)	Дақылдық-техникалық жай-күй, дәрілік өсімдіктердің бар-жоғы	Пайдалану бойынша ұсыныстар, малдың түрі. Жақсарту жөнінде ұсынылған шаралар
15	16	17	18
8,3 2324	278050 77854	қанағаттанарлық	Ұсақ және ірі қара мал және жылқы үшін учаскелерді ауыстырып қолдау

Жайылымдарды геоботаникалық зерттеу мәліметтері

Географиялық орналасуы

Ақырап (қаз. Ақырап) - Қазақстанның Ақтөбе облысы Қобда ауданындағы ауыл. Ақырап ауылдық округінің әкімшілік орталығы. Ақтөбе қаласының орталығынан 171 шақырым жерде орналасқан.

Климаты

Ауылдық округтің климаты құрғақ дала аймағына жатады, қысы ұзақ қатал, қысқа ыстық жазда, қыс пен жаздың температурасының күрт қарама-қайшылықтарымен, жылдық жауын-шашынның аздығымен, құрғақшылықпен сипатталады.

Топырақ

Топырақ негізінен қоңыр және қызыл қоңыр, гумусы аз. Геоботаникалық зерттеу нәтижесінде жайылымдардың мынадай түрлері анықталды: әртүрлі, селеулі-бетегелі жусанды және бетегелі-жусанды, тобылғы-қараған бұталы өсімдіктер. Шөптерде: жусан, бұйырғын, тасбұйырғын, күйреуік, изен, шөгінді, блюграсс, бетеге, камфоросма, қауырсынды шөп, екпе шөп, ши, тамарикс, шабындық, көкпек, бидай шөптері, вострец, астрагал, тобылғы, қараған, шабындық кездеседі. Ауылдық округ жайылымдарының жалпы проективті жабыны жалпы алаңның 60% құрайды. Қыша, квиноа, адыраспан, ошаған, сафора сияқты шөптердің 3% - от улы және зиянды өсімдіктердің болуы. Бұл жайылымдардың потенциалды өнімділігі табиғи ылғалдылықта 10,2 ц/га дейін болды.

Мал қорымдары (биометриялық шұңқырлар) туралы мәліметтер

Ауылдық округте бір мал қорымы бар.

Ақырап ауылдық округінде
жайылымдарды басқару және оларды
пайдалану жөніндегі 2025-2029
жылдарға арналған жоспарға 3
қосымша

Жайылымдық инфрақұрылым объектілері туралы және ауыл шаруашылығы жануарларын айдап өтуге арналған сервитуттар туралы мәліметтер

р/с №	Жайылымдық инфрақұрылым объектілері	Жұмыс істеп тұрған жайылымдық инфрақұрылым объектілерінің саны, бірлік	Құрылысты (реконструкцияны) талап ететін, бірліктер	Ұзындығы, километр	Алаңы, мың шаршы метр
1	2	3	4	5	6
1.	Суландыру құрылысжайлары (ұңғымалар, құбырлы және шахталы құдықтар, апандар)				
2.	Құрылысжайлар, көпірлер, жолдар	1		0,1	0,1

3.	Мал айдайтын жолдар, малды аялдануға арналған алаңдар мен суат алаңдары				
4.	Қойларды тоғытуға арналған ыдыстар, қоралар және қоршалған жерлер, жайылымдардың қоршаулары, шарбақтар (оның ішінде электрлі шарбақтар), ауыл шаруашылығы жануарларын қоршап-бөлшектеп жаюға арналған қашалар				
5.	Ауыл шаруашылығы жануарларын ветеринариялық емдеуге арналған өткелектер	1			0,025
6.	Электр және жылу энергиясымен қамтамасыз етуге арналған құрылысжайлар мен объектілер, жаңартылатын және баламалы энергия көздері пайдаланылатын объектілер				
	Сумен жабдықтау объектілері және тіршілікті қамтамасыз етудің басқа да түрлері, персоналдың				

7.	маусымдық тұруына арналған құрылысжайлар және жайылымдарды күтіп-ұстау мен пайдалану үшін қажетті өзге де мүлік				
----	---	--	--	--	--

Ақырап ауылдық округінде
жайылымдарды басқару және оларды
пайдалану жөніндегі 2025-2029
жылдарға арналған жоспарға 4
қосымша

1 –кесте. Ауыл шаруашылығы жануарларының иелерін көрсете отырып, олардың саны туралы деректер

р/с №	Әкімшілік-аумақтық объектілердің жіктеуіші бойынша кенттің, ауылдың, ауылдық округтің коды	Кенттің, ауылдың, ауылдық округтің атауы	Иесінің типі	Иесінің бизнес сәйкестендіру нөмірі/ жеке сәйкестендіру нөмірі
1	2	3	4	5
1				830210302576
2				810115300400
3				840114302010
4				950812350751
5				690118301765
6				670122302236
7				731210300690
8				840125301499
9				670809301897
10				470326400510
11				700530300781
12				490221301268
13				740603301307
14				521021300491
15				561010401136
16				790910302879
17				660729300555
18				100364007970
19				770411301180
20				48081401664
21				630406302321

22				560824300223
23				620809301957
24				731116350428
25				810719302554
26				890206351325

кестенің жалғасы

Жеке тұлғалардың аты, әкесінің аты (бар болса), тегі немесе заңды тұлғалардың атауы	Мал басының саны, бас			
	Ірі қара мал	Ұсақ мал	жылқылар	түйелер
6	7	8	9	10
"Қобда-Мілк" Базаркулов Б			107	
"Д-Даулет" КХ А.Толбаев				
"Ардак" КХ А.Ниязов	143	173	47	
"Жарас" КХ Е.Шағашыбай	56	120		
"Мұханбетқали" КХ Н.Жундибаев	10			
"Аңсар"-Нургелдин Адилбек Сансызбаевич	125			
"Алтынбек"- Ермеков А	210	491	37	
"Бағжан"- Нурпеисов К	92	80	100	
"Берекет"-Алдыяров А	80		90	
"Данияр"-Абренова Т	42	36		
"Даурен-2"- Туктабаев А	100			
"Дегели"-Алиев С.	380	66	450	
"Дильназ"- Алманиязов А	93	75	5	
"Доскали"-Купесов Ғ.		512	108	
"Инжу"-Утарова	21	112	42	
"Исатай"-Наяшев И	36	73	35	
"Кадырбай"- Нуркеев Ж	519	10	47	
"Косшы"-Айдосов Х	229	517	53	

р/с №	объектілердің жіктеуіші бойынша кенттің, ауылдың округтің коды	Кенттің, ауылдың округтің атауы	жеке ауладағы	ауыл шаруашылығы тауарын өндірушілер	жеке ауладағы	ауыл шаруашылығы тауарын өндірушілер	жеке ауладағы	ауыл шаруашылығы тауарын өндірушілер	жеке ауладағы	ауыл шаруашылығы тауарын өндірушілер
1	2	3	4	5	6	7	8	9	10	11
	Итого:	Ақырап								

Екпе және құрғақ жайылымдарда, орман, су қорлары жерлерінде және ерекше қорғалатын табиғи аумақтарда ауыл шаруашылығы жануарларын жаюдың ерекшеліктері туралы деректер

Екпе жайылымдар мен аридтік жайылымдарда ауылшаруашылық жануарларын жаю әртүрлі факторлармен, соның ішінде өсімдік жамылғысының түрімен, қоршаған орта жағдайларымен және басқару әдістерімен ерекшеленеді. Өсімдік жамылғысы адам қалыптастыратын екпе жайылымдарда жайылым көбінесе бақыланатын және қарқынды басқарылатын болады, бұл жемшөптің өнімділігі мен сапасын оңтайландыруға мүмкіндік береді. Аридтік жайылымдар, керісінше, аз өсімдіктермен және қатал жағдайлармен сипатталады, бұл тұрақтылықты қамтамасыз ету үшін бейімделгіш жайылым стратегияларын қажет етеді.

Ақырап ауылдық округінде жайылымдарды басқару және оларды пайдалану жөніндегі 2025-2029 жылдарға арналған жоспарға 5 қосымша

Ұсынылатын жайылым айналымдарының схемалары

жылдар	Учаскелердің нөмірлері			
	I	II	III	IV
бірінші жыл	көктемгі маусым	жазғы маусым	күзгі маусым	демалатын учаске
екінші жыл	демалатын учаске	көктемгі маусым	жазғы маусым	күзгі маусым
үшінші жыл	күзгі маусым	демалатын учаске	көктемгі маусым	жазғы маусым
төртінші жыл	жазғы маусым	күзгі маусым	демалатын учаске	көктемгі маусым

Ауылдық округтің жайылымдары маусымдық болып табылады. Түрлік құрамына байланысты маусымдық жайылымдарда мал жаю жемшөптің қоректенуге жарамдылығымен және оның өнімділігін сақтау ұзақтығымен анықталады. Көктемгі жайылымдар эфемерлердің қайта өсуімен қолданылады. Жазда (бидай шөптері, дәнді-шөптер); көктемде (қауырсын шөптері басым шымтезек-жусан, қауырсынды-типті-тар жусан), күзде (жусан-дәнді дақылдар) және қыста (жартылай

бұта - солянка). Жайылымдарды оларды қорғау шараларын сақтамай пайдалану көбінесе жайылымдардың тозып кетуіне, әртүрлі дәрежедегі деградацияға әкеледі. Сондай-ақ, қажетті (оңтайлы) маусымда шөпті пайдаланбау 40-70% жем бірлігін және 60-80% ақуызды жоғалтуға әкеледі. Осыған байланысты жыл сайын жаңартылатын ресурстың жоғалуын болдырмау үшін әрбір учаске өз мерзімінде пайдаланылуы тиіс.

Жайылым алаңдарын жекелеген жайылымдық учаскелерге бөлу;

Әр маусымның (күндердің) жайылым ұзақтығы белгілі бір жылдың шарттарымен анықталады. Жануарларды жаю ауа температурасының +10oC тұрақты көрсеткішіне жеткенде басталуы керек. Жайылым биіктігі 15-20 см қар жамылғысымен аяқталады.

Ауылдық округтің **көктемгі жайылымдары** селеулі-жусан, қауырсын-бетегелі жусан типтері басым. Жайылымның ұзақтығы көктемгі жайылымдарда (сәуір-маусым) – 70 күнді құрайды.

Жазғы жайылымдар бидай шөптері, дәнді дақылдар мен шөптердің түрлерімен ұсынылған. Жайылымның ұзақтығы (маусым-қыркүйек) 70 күн.

Күзгі жайылымдар жусан-жарма түрімен ұсынылған. Жайылымның ұзақтығы (қыркүйек-қараша) 70 күн.

Қысқы жайылымдар бұта-солянка түрімен ұсынылған. Жайылымның ұзақтығы (қараша-желтоқсан) 30 күн.

Ауыл шаруашылығы жануарларының орташа тәуліктік су тұтынуы:

Жазғы уақытта (1 бас малға тәулігіне литр):

сүтті сиырлар-55;

қысыр сиырлар-50;

2 жасқа дейінгі нетели-30;

6 айға дейінгі бұзаулар-20;

жатырды емізбейтін жұмысшы жылқылар-50;

асыл тұқымды жылқылар, емізетін жатырлар-50;

1,5 жасқа дейінгі құлындар-40;

7 айға дейінгі құлындар – 10;

ересек қой-8;

1 жасқа дейінгі жас қой-3.

Көктем және күз мезгілінде (1 бас малға тәулігіне литр):

сүтті сиырлар-45;

қысыр сиырлар-40;

2 жасқа дейінгі баспақтар-30;

6 айға дейінгі бұзаулар-15;

емізбейтін жұмысшы жылқылар-40;

асыл тұқымды жылқылар,

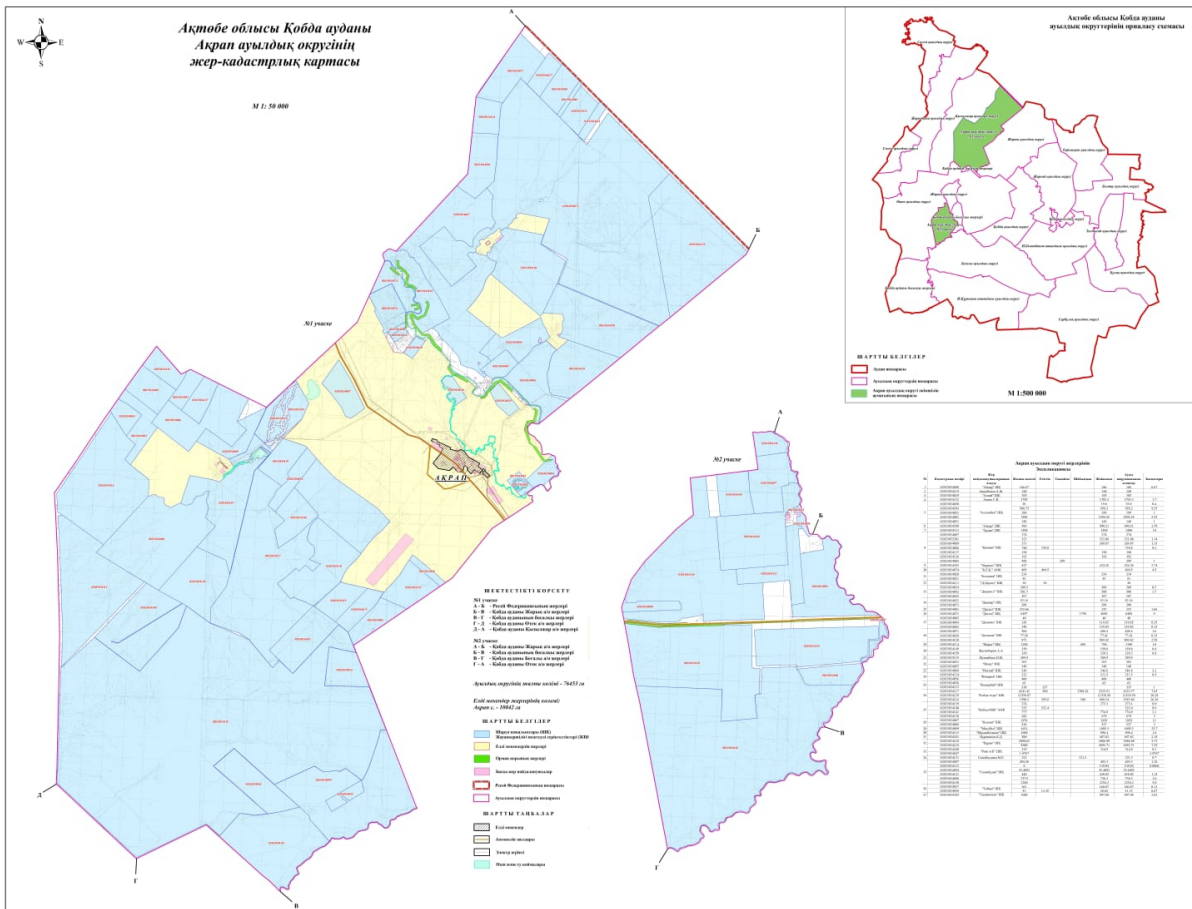
емізетін жатырлар-40;




1,5 жасқа дейінгі құлындар-30;

7 айға дейінгі құлындар-6;
ересек қойлар-5.
Қыс мезгілінде (1 бас малға тәулігіне литр):
сүтті сиырлар-35;
қысыр сиырлар-30;
2 жасқа дейінгі баспақтар-25;
6 айға дейінгі бұзаулар-15;
емізбейтін жұмысшы жылқылар-30;
асыл тұқымды жылқылар, емізетін жатырлар-30;
1,5 жасқа дейінгі құлындар – 20;
ересек қойлар-3.

Ауылдық округке кіретін ауылдық елді мекендер арасында жайылымдарды жобалық бөлу (қайта бөлу), онда жайылымдармен қамтамасыз етілмеген жеке және заңды тұлғалардың ауыл шаруашылығы жануарларының басы үшін ауылдық округтің ауылдық елді мекендері арасында жайылымдарды бөлу (қайта бөлу) схемасы көрсетіледі. Ақырап ауылдық округінің қоғамдық жайылым алаңы жайылымдық жемге деген қажеттілікті қамтамасыз етеді жайылатын мал. Алайда, Ақырап елді мекенінде жайылымдардың тапшылығы 8327 құрады, осыған байланысты жайылымдық аумақтарды елді мекендер арасында қайта бөлуді қарастыру қажет.

1. Құқық белгілейтін құжаттар негізінде жер санаттары, жер учаскелерінің меншік иелері және жер пайдаланушылар бөлінісінде Ақырап ауылдық округі аумағында жайылымдардың орналасу схемасы (картасы)

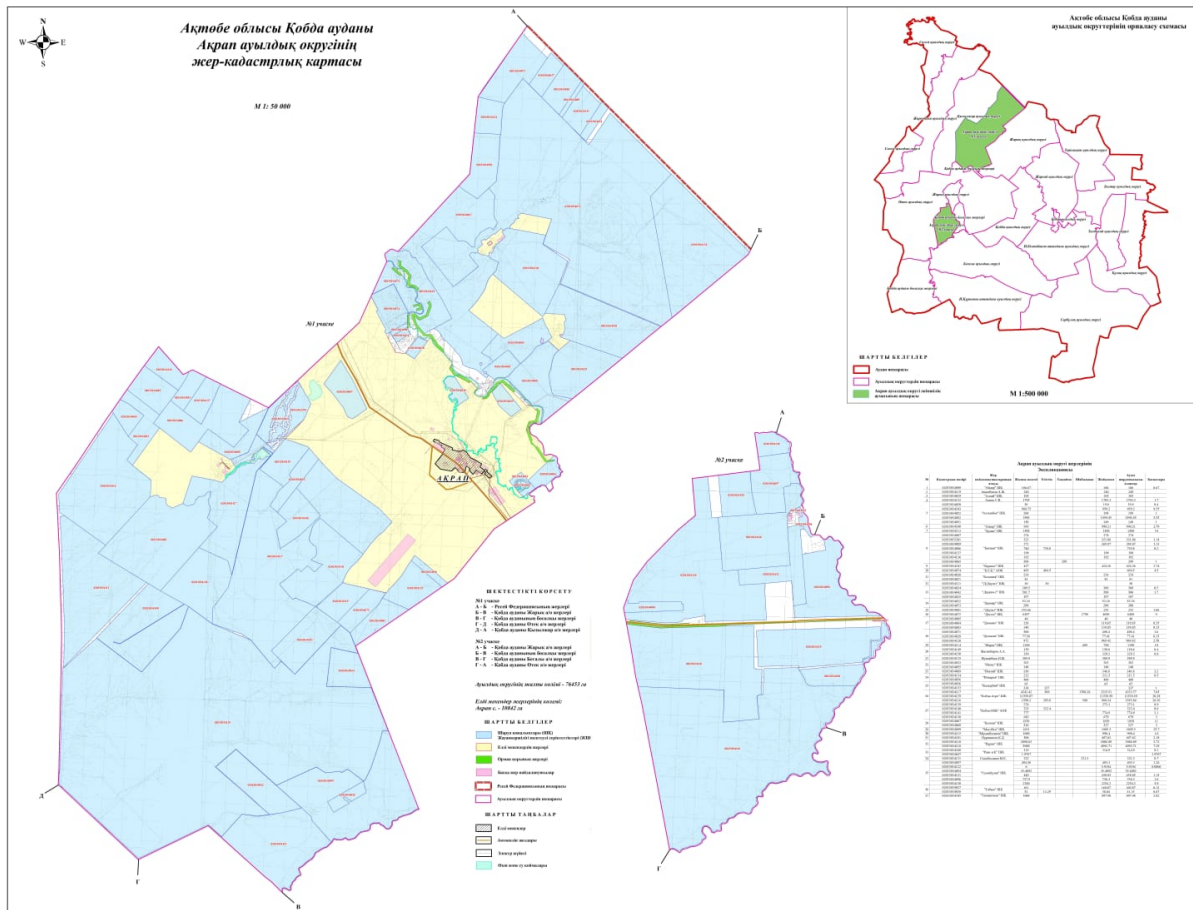


- Шартты белгілер:**
-  Ақырап ауылдық округі шекарасы
 -  Ауыл шаруашылығы мақсатындағы жерлері санатындағы жайылымдар (жер пайдаланушылардың жер учаскелері)
 -  Елді мекендер жерлері санатындағы жайылымдар


2. Жеке ауланың ауыл шаруашылығы жануарларын жаю жөніндегі халықтың мұқтажына арналған жайылымдарды, оның ішінде жайылымдардың, оның ішінде жеке ауланың ауыл шаруашылығы жануарларын жаю жөніндегі халықтың мұқтажына арналған қоғамдық жайылымдардың шекаралары мен алаңдары көрсетілетін қоғамдық жайылымдарды белгілейтін Схема (карта)

2026	демалу	көктемгі-жазғы маусым 1	Жазғы маусым 2	Күзгі маусым 3
2027	көктемгі-жазғы маусым 1	Летний период 2	Күзгі маусым 3	демалу
2028	демалу	көктемгі-жазғы маусым 1	Жазғы маусым 2	Күзгі маусым 3
2029	көктемгі-жазғы маусым 1	Жазғы маусым 2	Күзгі маусым 3	демалу

ескерту: 1 , 2, 3, 4 жылына қолданылатын қамаудың реті



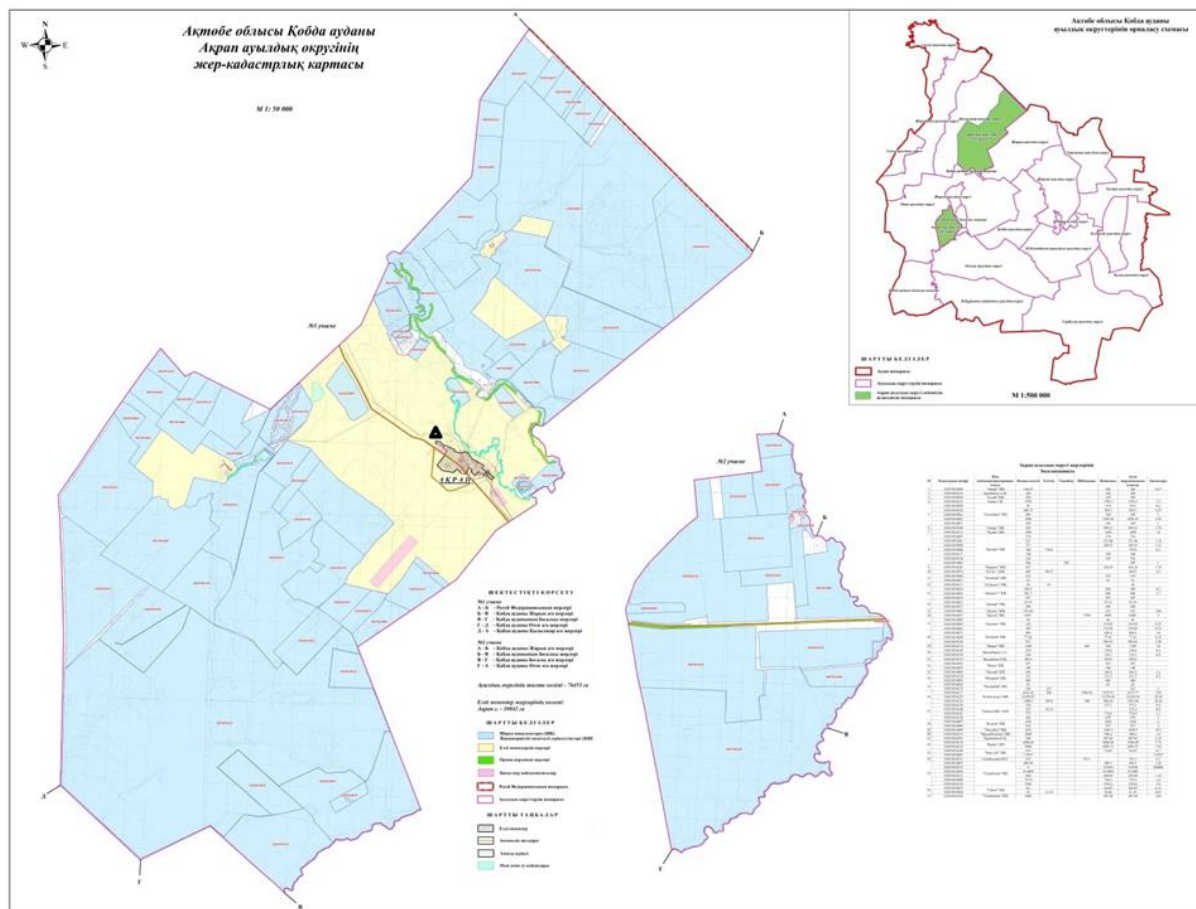
Ақырап ауылдық округі шекарасы



Жайылым айналымдары №

4. Ауыл шаруашылығы жануарларын айдауға арналған сервитуттарды, мал айдау трассаларын және жайылымдық инфрақұрылымның өзге де объектілерін, сондай-ақ ауыл шаруашылығы жануарларын айдауға арналған сервитуттар, мал айдау трассалары

, жайылымдық инфрақұрылым объектілері, мал қорымдарының (биометриялық шұңқырлардың) орналасқан жері көрсетілетін мал қорымдарын (биометриялық шұңқырларды) белгілейтін Схема (карта)

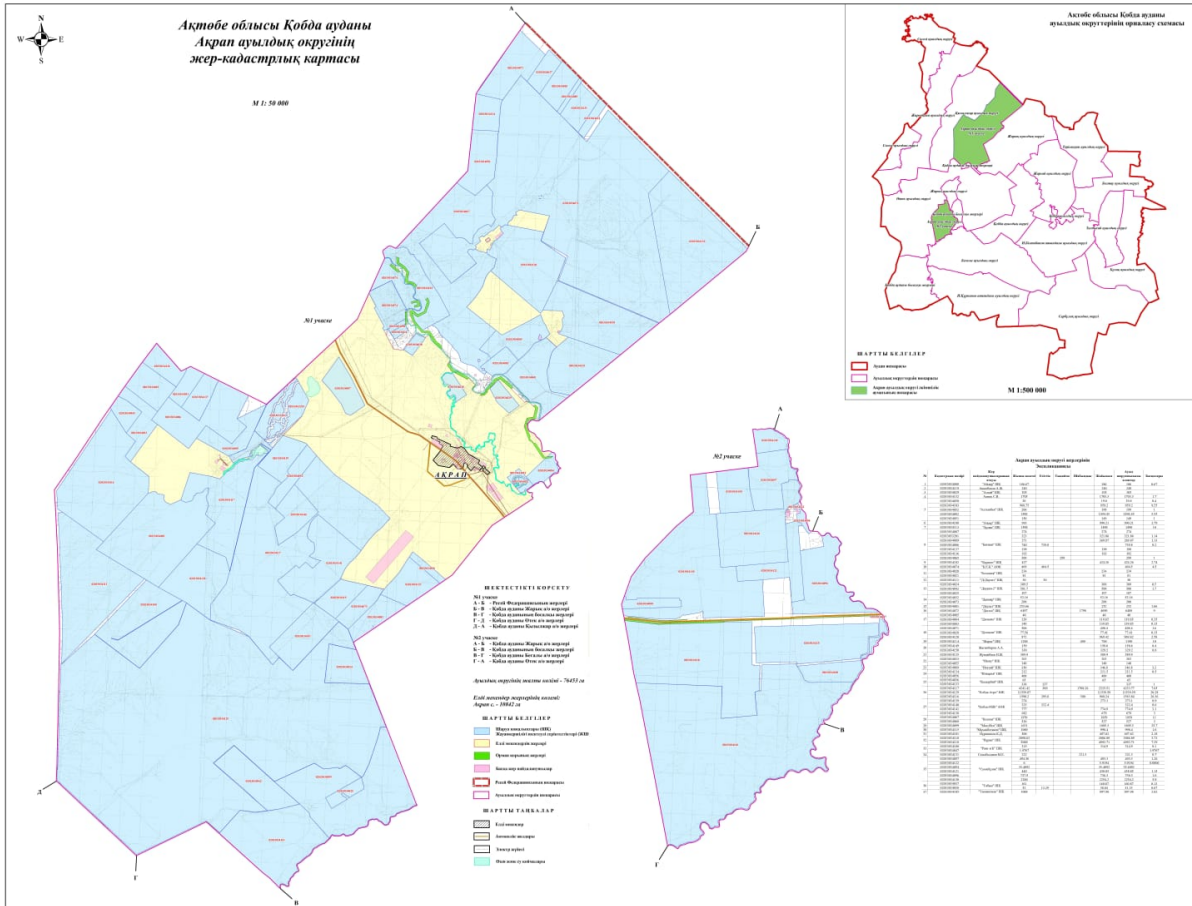


Шартты белгілер:



Мал қорымы

5. Жайылым пайдаланушыларға жер пайдалануға берілуі мүмкін жайылымдарды белгілейтін Схема (карта)

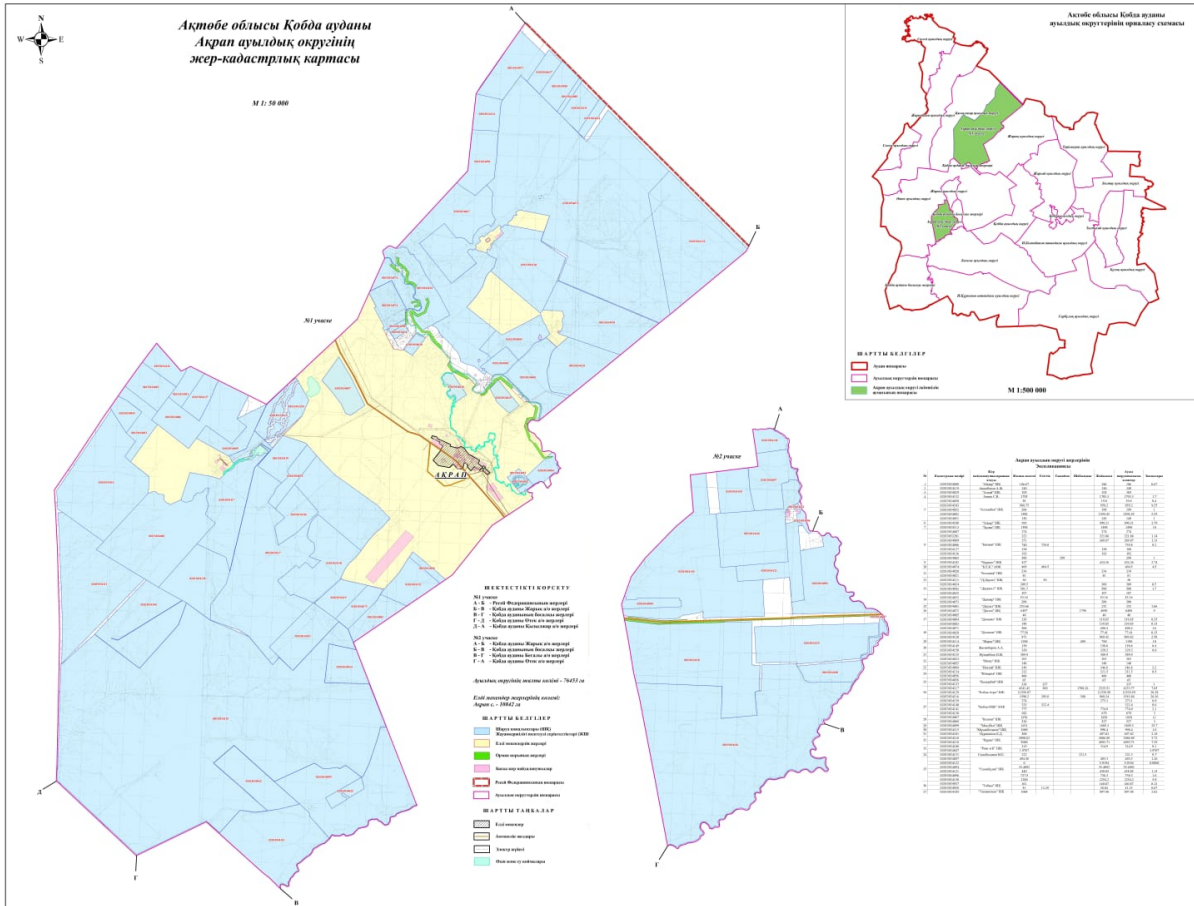


Шартты белгілер:













Жергілікті жағдайлар мен ерекшеліктерге қарай жеке ауладағы ауыл шаруашылығы жануарларын жаюға халық мұқтажын қанағаттандыру үшін қажетті жайылымдардың сыртқы мен ішкі шекаралары және алаңдары белгіленген картасы

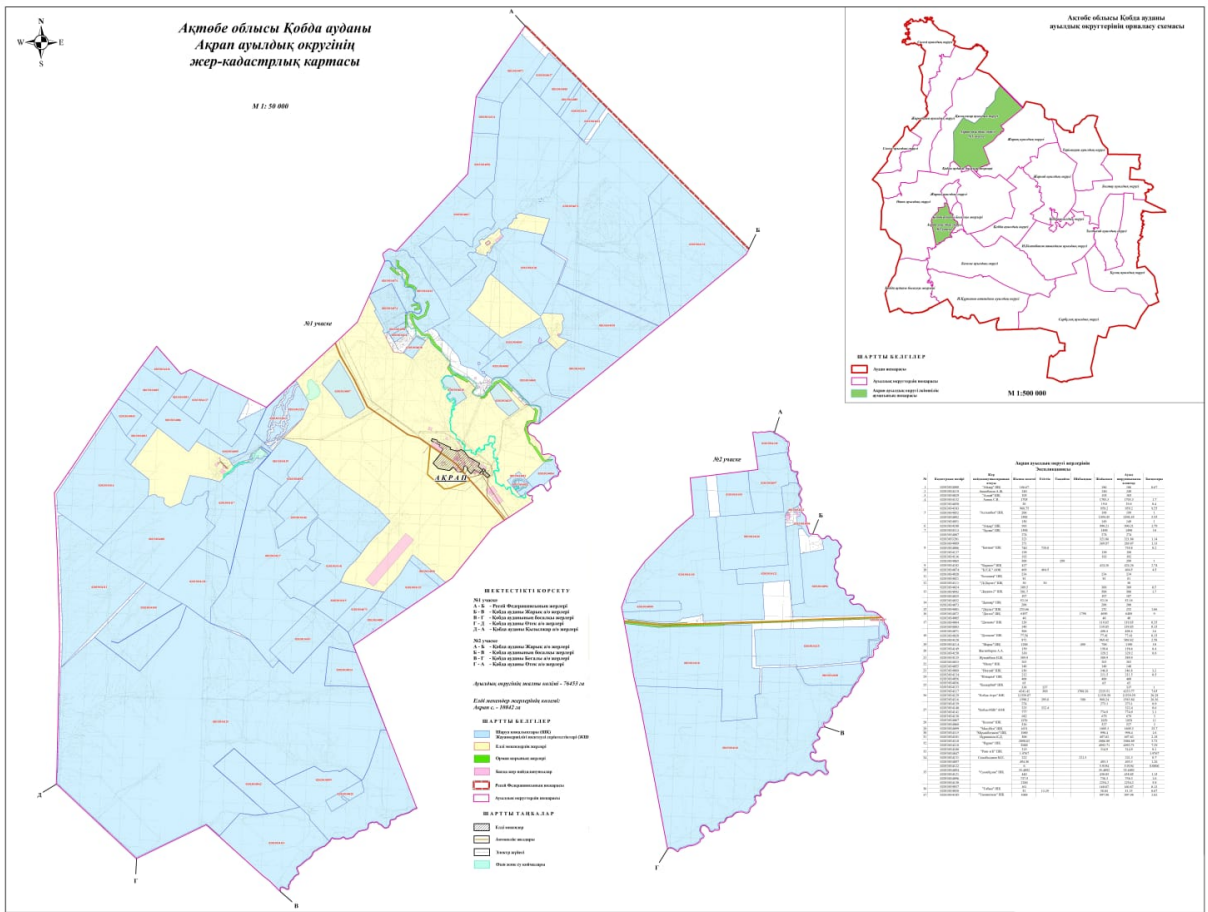
7. Жайылым пайдаланушылардың су тұтыну нормасына сәйкес жасалған су көздеріне (көлдерге, өзендерге, тоғандарға, апандарға, суару немесе суландыру арналарына, құбырлы немесе шахта құдықтарына) қол жеткізу схемасы



Шартты белгілер:

-  Ақрап ауылдық округі шекарасы
-  Желілік су объектілері (өзендер)
-  Көлдер, өзендер, тоғандар, мал суару орындары және басқа да көздер
-  Елді мекендер
-  Егістік
-  Табиғи жайылымдар
-  Жайылым айналымдары № 1,2,3,4
-  Жайылымдық инфрақұрылым объектісі
-  Ауыл шаруашылығы жануарларын жаю және жылжытудың маусымдық маршруттары
-  Жайылым пайдаланушылардың су көздеріне қол жеткізу маршруттары

8. Ауыл, ауылдық округ жанында орналасқан жайылымдармен қамтамасыз етілмеген жеке және (немесе) заңды тұлғалардың шалғайдағы жайылымдарында ауыл шаруашылығы жануарларының мал басын орналастыру схемасы

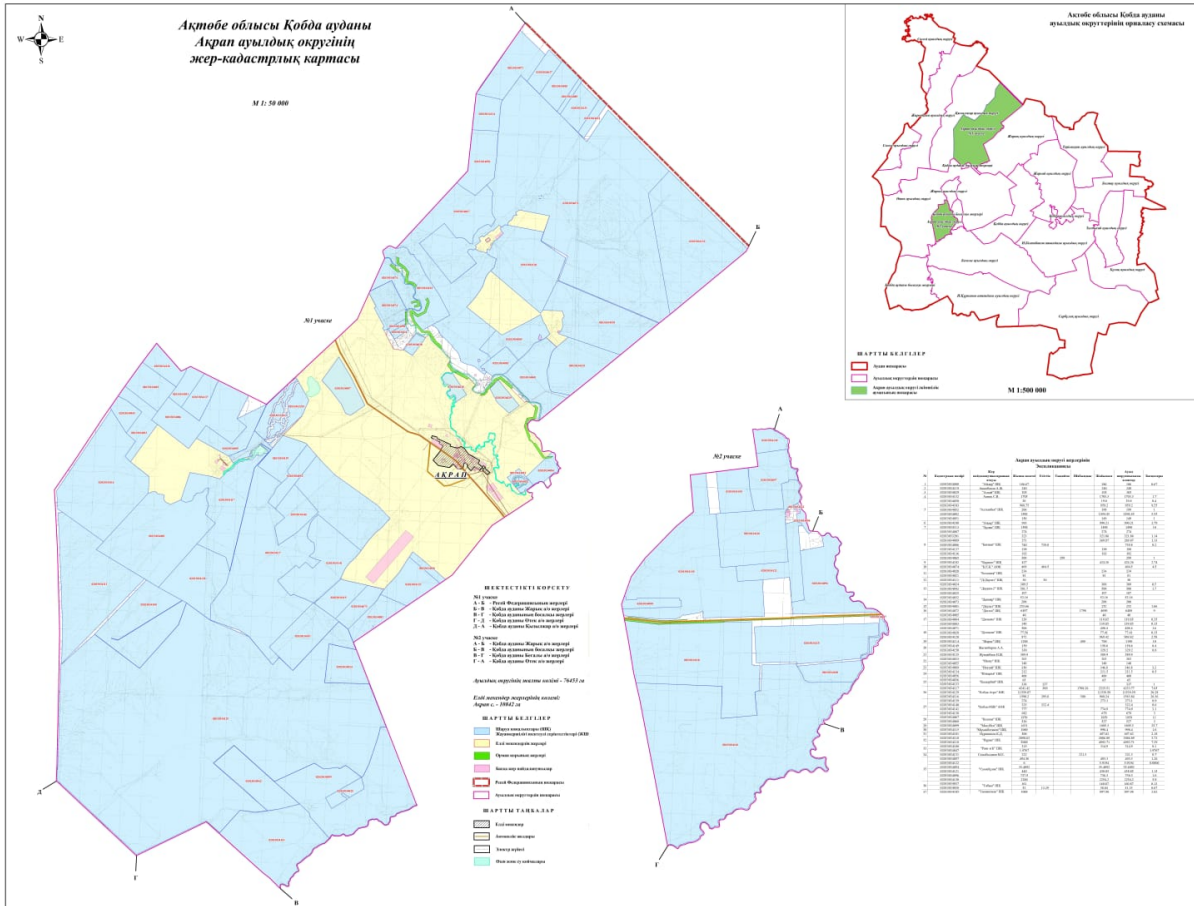


Шартты белгілер:



Жайылымдармен қамтамасыз етілмеген жеке және (немесе) заңды тұлғалардың шалғайдағы жайылымдарында ауыл шаруашылығы жануарларының мал басын орналастыру схемасы

9. Ауылда, ауылдық округ маңында орналасқан жайылымдармен қамтамасыз етілмеген жеке және (немесе) заңды тұлғалардың ауыл шаруашылығы жануарларының мал басын шалғайдағы жайылымдарға орналастыру схемасы



Шартты белгілер:



Жайылымдармен қамтамасыз етілмеген жеке және (немесе) заңды тұлғалардың ауыл шаруашылығы жануарларының басы үшін ауылдық округтің ауылдық елді мекендері арасында жайылымдарды қайта бөлу схемасы

Қобда аудандық мәслихатының 2025 жылғы 19 желтоқсан № 419 шешіміне 2 қосымша

Бегалы ауылдық округінде жайылымдарды басқару және оларды пайдалану жөніндегі 2025-2029 жылдарға арналған жоспар

Осы жайылымдарды басқару және оларды пайдалану жөніндегі жоспар (бұдан әрі-жоспар) "Жайылымдар туралы" Қазақстан Республикасы Заңының 6 – бабының 4-1) тармақшасына (бұдан әрі-Заң), "Мемлекеттік статистика туралы" Қазақстан Республикасы Заңының 16-бабы 3-тармағының 2) тармақшасына, Қазақстан Республикасы Ауыл шаруашылығы министрінің 29 шілдедегі бұйрығына сәйкес

әзірленді 2024 жылғы № 263 "Жайылымдарды басқару және оларды пайдалану жөніндегі үлгілік жоспарды бекіту туралы" (Нормативтік құқықтық актілерді мемлекеттік тіркеу тізілімінде № 34831 болып тіркелген).

Жоспар жайылымдарды ұтымды пайдалану, жемшөпке қажеттілікті тұрақты қамтамасыз ету және жайылымдардың тозуы процестерін болғызбау мақсатында қабылданады.

Жоспарды әзірлеген кезде мыналар ескеріледі:

1) осы Жоспарға 1-қосымшаға сәйкес нысан бойынша өңірдің жер балансының және мемлекеттік жер кадастрының ақпараттық жүйесінің деректері.

2) осы Жоспарға 2-қосымшаға сәйкес нысан бойынша жайылымдарды геоботаникалық зерттеп-қарау мәліметтері.

3) Қазақстан Республикасы Ауыл шаруашылығы министрінің 2020 жылғы 3 ақпандағы № 35 бұйрығымен (Нормативтік құқықтық актілерді мемлекеттік тіркеу тізілімінде № 19987 болып тіркелген) бекітілген Мал қорымдарының (биотермиялық шұңқырлардың) тізілімін жүргізу қағидаларына сәйкес қалыптастырылған мал қорымдары (биометриялық шұңқырлар) туралы мәліметтер;

4) осы Жоспарға 3-қосымшаға сәйкес нысан бойынша жайылымдық инфрақұрылым объектілері туралы және ауыл шаруашылығы жануарларын айдап өтуге арналған сервитуттар туралы мәліметтер.

5) осы Жоспарға 4-қосымшаның 1-кестесіне сәйкес нысан бойынша ауыл шаруашылығы жануарларының иелерін көрсете отырып, оларды сәйкестендіру дерекқорынан алынған ауыл шаруашылығы жануарлары басының саны туралы деректер;

6) осы Жоспарға 4-қосымшаның 2-кестесіне сәйкес нысан бойынша ауыл шаруашылығы жануарларының түрлері мен жыныстық жас топтары бойынша қалыптастырылған үйірлердің, отарлардың, табындардың саны туралы деректер.

7) осы Жоспарға 4-қосымшаның 3-кестесіне сәйкес нысан бойынша шалғайдағы жайылымдарда жаю үшін ауыл шаруашылығы жануарлары басының саны туралы мәліметтер.

8) екпе және аридтік жайылымдарда, орман, су қорлары мен ерекше қорғалатын табиғи аумақтар жерлерінде ауыл шаруашылығы жануарларын жаю ерекшеліктері туралы деректер.

9) осы Жоспарға 5-қосымшаға сәйкес нысан бойынша ұсынылатын жайылым айналымдарының схемалары;

10) мал шаруашылығы және өсімдік шаруашылығы статистикасы бойынша ресми статистикалық ақпарат.

Жоспарда мынадай қосымшалар қамтылған:

1) әкімшілік-аумақтық бірлік аумағында жайылымдардың жер санаттары бөлінісінде орналасу схемасы (қартасы), онда жайылымдардың шекаралары, аландары

мен түрлері, оның ішінде шалғайдағы, маусымдық, құрғақ және екпе жайылымдар, жер учаскесіне құқық белгілейтін және сәйкестендіру құжаттарының негізінде олардың меншік иелері немесе жер пайдаланушылар туралы мәліметтер көрсетіледі;

2) жеке ауладағы ауыл шаруашылығы жануарларын жаю бойынша халықтың мұқтаждығына арналған жайылымдар, оның ішінде қоғамдық жайылымдар белгіленген схема (карта), онда жеке ауладағы ауыл шаруашылығы жануарларын жаю бойынша халықтың мұқтаждығына арналған жайылымдардың, оның ішінде қоғамдық жайылымдардың шекаралары мен алаңдары көрсетіледі;

3) ұсынылатын жайылым айналымдарының схемалары көрсетілген схема (карта), онда жайылымдарды геоботаникалық зерттеп-қарау негізінде ұсынылатын жайылым айналымдарының схемалары көрсетіледі;

4) ауыл шаруашылығы жануарларын айдауға арналған сервитуттар, мал айдайтын трассалар және жайылымдық инфрақұрылымның өзге де объектілері, сондай-ақ мал қорымдары (биометриялық шұңқырлар) белгіленетін схема (карта), онда ауыл шаруашылығы жануарларын айдауға арналған сервитуттар, мал айдайтын трассалар, жайылымдық инфрақұрылым объектілері, мал қорымдарының (биометриялық шұңқырлардың) орналасқан жері көрсетіледі;

5) жайылымды пайдаланушыларға жер пайдалануға берілуі мүмкін жайылымдар белгіленген схема (карта).

6) халықтың жеке ауласындағы ауыл шаруашылығы жануарларын жаю жөніндегі мұқтаждықтарын қанағаттандыру мақсатында резервке алынуға жататын жайылымдарды белгілейтін схема (карта), онда жеке ауланың ауыл шаруашылығы жануарларын жаю жөніндегі халықтың мұқтаждықтарын қанағаттандыру мақсатында резервке алынуға жататын жайылымдардың шекаралары мен алаңдары көрсетіледі.

7) суды тұтыну нормасына сәйкес жасалған су көздеріне (көлдерге, өзендерге, тоғандарға, қазандарға, суару немесе суландыру каналдарына, құбырлы немесе шахта құдықтарына) қол жеткізу схемасы, онда жануарлардың су көздеріне қарай жүріп-тұру маршруттары көрсетіледі.

8) ауыл шаруашылығы жануарларының басын шалғайдағы жайылымдарға орналастыру схемасы, онда ауыл шаруашылығы жануарларының басын орналастыруға арналған шалғайдағы жайылымдардың шекаралары мен алаңдары көрсетіледі;

9) ауылдық округке кіретін ауылдық елді мекендер арасында жайылымдарды жобалық бөлу (қайта бөлу), онда жайылымдармен қамтамасыз етілмеген жеке және заңды тұлғалардың ауыл шаруашылығы жануарларының басы үшін ауылдық округтің ауылдық елді мекендері арасында жайылымдарды бөлу (қайта бөлу) схемасы көрсетіледі;

10) тиісті әкімшілік-аумақтық бірлікте жайылымдарды ұтымды пайдалану үшін қажетті талаптар:

№ р/с	Ауылдық округ атауы	Әкімшілік-аумақтық объектілер жіктеуішінің коды	елді мекеннің атауы	Жайылымдардың жалпы алаңы, гектар	Жайылым алаңы мен түрлері					
					жеке ауладағы ауыл шаруашылығы жануарларын жаю бойынша халық мұқтажын қанағаттандыруға арналған, гектар	көпшілік пайдаланатын, мың гектар	шалғайдағы, гектар	маусымдық, гектар	аридтік, гектар	екпе жайылымдар, гектар
1	2	3	4	5	6	7	8	9	10	11
	Бегалы ауылдық округ	154255100	Бескұдық	103318	-	10222	0	0	0	0

Бегалы ауылдық округінің аумағында шалғайдағы, маусымдық, қуаң және екпе жайылымдар жоқ. Округте 16 шаруа қожалығы жұмыс істейді, оларға 48515 гектар жайылым бекітілген.

3-кесте. Жер телімдеріне құқық белгілейтін және сәйкестендіру құжаттары негізінде меншік иелері мен жер пайдаланушылар туралы мәліметтер

р/с №	Меншік иелерінің, жер пайдаланушылардың атауы	Бизнес сәйкестендіру нөмірі/жеке сәйкестендіру нөмірі	Жер учаскесінің кадастрлық нөмірі	Жайылымдар алаңы, мың гектар
1	2	3	4	5
1	"Елім үшін" ш/қ		02-033-014-076	747,6
2	"Алдияр" ш/қ		02-033-014-032	996,2
3	"Аман – Есен" ш/қ		02-033-014-038	915,84
4	"Арсен" ш/қ		02-033-014-040	984,47
5	"Арыстанбек" ш/қ		02-033-014-036	299,47
6	"Әмір" ш/қ		02-033-014-026	99,6
7	"Бессары" ш/қ		02-033-014-065	1522
			02-033-014-028	798
8	"Берик" ш/қ		02-033-014-042	1994,65
			02-033-014-016	568
			02-033-014-070	896
			02-033-014-078	1148,9

<p>Табиғи азықтық алқаптардың жіктелуі бойынша және түсініксіз бойынша шифрлар, күні</p>	<p>Контурлар мен сипаттамалар нөмірі (жақша ішінде)</p>	<p>Табиғи азықтық алқаптар типтерінің (айырмаларының, түрлендірулерінің) жер бедеріне топыраққа байланыстырылған атауы. Басқа жерлер мен алқаптардың атауы</p>	<p>Алқап түрі</p>	<p>Контурдағы пайыздық қатынас</p>	<p>Алаңы, мың гектар</p>	<p>Заманауи</p>
--	---	---	-------------------	------------------------------------	--------------------------	-----------------

						пайдаланылу ы
1	2	3	4	5	6	7
Бегалы ауылдық округі	14, 12, 172, 144, 52,	Селеулі бетегелі әртүрлі шөптер және жусанды, бұталы өсімдіктері бар дала жайылымдар ы	Жазық жайылым-дар м е н ша-бындықта р	Селеулі бетегелі – 60% Әртүрлі шөптер –40%	– 33,5	Жыл бойы

кестенің жалғасы

Жалпы түсімділік, гектарына центнерден (Орташа жыл ішінде желінетін өсімдіктердің түсімділігі: құрғақ массаның гектарына центнерден, азық бірлігінің гектарына центнерден, қорытылатын протеиннің гектарына килограмм					
	маусымдар бойынша жайылымдық азық					
зерттеп қарау жылы)	шабындық	шабылатын жайылым	көктем	жаз	күз	қыс
8	9	10	11	12	13	14
12,2	-	-	10,8	13,2	9,9	7,1

Кестенің жалғасы

Контур бойынша есептелген түсімділік: құрғақ массаның гектарына центнерден (алымы), азық бірлігінің гектарына центнерден (бөлгіш)	Контур бойынша азық қоры құрғақ массаның гектарына центнерден (алымы), азық бірлігінің гектарына центнерден (бөлгіш)	Дақылдық-техникалық жай-күй, дәрілік өсімдіктердің бар-жоғы	Пайдалану бойынша ұсыныстар, малдың түрі. Жақсарту жөнінде ұсынылған шаралар
15	16	17	18
10,2 2856	341700 95676	қанағаттанарлық	Ұсақ және ірі қара мал және жылқы үшін учаскелерді ауыстырып қолдау

Жайылымдарды геоботаникалық зерттеу мәліметтері

Географиялық орналасуы

Бескұдық (қаз.) - Қазақстанның Ақтөбе облысы Қобда ауданындағы ауыл. Бегалы ауылдық округінің әкімшілік орталығы. Қобда ауданынан орталығынан оңтүстік – батысқа қарай 32 шақырым жерде орналасқан.

Климаты

Ауылдық округтің климаты құрғақ дала аймағына жатады, қысы ұзақ қатал, ыстық жазда, қыс пен жаздың температурасының күрт қарама-қайшылықтарымен, жылдық жауын-шашынның аздығымен, құрғақшылықпен сипатталады.

Топырақ

Топырағы негізінен қоңыр және құмайтты, кей жерлерде тұзды. Геоботаникалық зерттеу нәтижесінде жайылымдардың мынадай түрлері анықталды: әртүрлі, селеулі-бетегелі жусанды және бетегелі-жусанды, тобылғы-қараған бұталы өсімдіктер. Шөптерде: жусан, бетеге, изен, шөгінді, блюграсс, бетеге, камфоросма, қауырсынды шөп, екпе шөп, ши, тамарикс, шабындық, көкпек, бидай шөптері, вострец, астрагал, тобылғы, қараған, шабындық кездеседі. Ауылдық округ жайылымдарының жалпы проективті жабыны жалпы алаңның 60% құрайды. Қыша, квиноа, адыраспан, ошаған, сафора сияқты шөптердің 3% - от улы және зиянды өсімдіктердің болуы. Бұл жайылымдардың потенциалды өнімділігі табиғи ылғалдылықта 10,5 ц/га дейін болды.

Мал қорымдары (биометриялық шұңқырлар) туралы мәліметтер

Ауылдық округте бір мал қорымы бар.

Бегалы ауылдық округінде
жайылымдарды басқару және оларды
пайдалану жөніндегі 2025-2029
жылдарға арналған жоспарға 3
қосымша

Жайылымдық инфрақұрылым объектілері туралы және ауыл шаруашылығы жануарларын айдап өтуге арналған сервитуттар туралы мәліметтер

р/с №	Жайылымдық инфрақұрылым объектілері	Жұмыс істеп тұрған жайылымдық инфрақұрылым объектілерінің саны, бірлік	Құрылысты (реконструкцияны) талап ететін, бірліктер	Ұзындығы, километр	Алаңы, мың шаршы метр
1	2	3	4	5	6
1.	Суландыру құрылысжайлары (ұңғымалар, құбырлы және шахталы құдықтар, апандар)				
2.	Құрылысжайлар, көпірлер, жолдар	1		0,1	0,1
3.	Мал айдайтын жолдар, малды аялдатуға арналған алаңдар мен суат алаңдары				
	Қойларды тоғытуға арналған ыдыстар, қоралар және				

4.	<p>қоршалған жерлер, жайылымдардың қоршаулары, шарбақтар (оның ішінде электрлі шарбақтар), ауыл шаруашылығы жануарларын қоршап-бөлшектеп жаюға арналған қашалар</p>				
5.	<p>Ауыл шаруашылығы жануарларын ветеринариялық емдеуге арналған өткелектер</p>	1			0,025
6.	<p>Электр және жылу энергиясымен қамтамасыз етуге арналған құрылысжайлар мен объектілер, жаңартылатын және баламалы энергия көздері пайдаланылатын объектілер</p>				
7.	<p>Сумен жабдықтау объектілері және тіршілікті қамтамасыз етудің басқа да түрлері, персоналдың маусымдық тұруына арналған құрылысжайлар және жайылымдарды күтіп-ұстау мен пайдалану үшін қажетті өзге де мүлік</p>				

1 –кесте. Ауыл шаруашылығы жануарларының иелерін көрсете отырып, олардың саны туралы деректер

р/с №	Әкімшілік-аумақтық объектілердің жіктеуіші бойынша кенттің, ауылдың, ауылдық округтің коды	Кенттің, ауылдың, ауылдық округтің атауы	Иесінің типі	Иесінің бизнес сәйкестендіру нөмірі/ жеке сәйкестендіру нөмірі
1	2	3	4	5
1	154255100	Бегалы ауылдық округі	ш/қ Берик	831120301422
2		Бегалы ауылдық округі	ш/қ Болат	801216401306
3		Бегалы ауылдық округі	ш/қ Бассары	790408301534
4		Бегалы ауылдық округі	ш/қ Бейбарыс	
5		Бегалы ауылдық округі	ш//қ Алдияр	800530301007
6		Бегалы ауылдық округі	ш/қ Раймбек	800713302248
7		Бегалы ауылдық округі	ш/қ Аман – Есен	
8		Бегалы ауылдық округі	ш/қ Арсен	861203302615
9		Бегалы ауылдық округі	ш/қ Арыстанбек	770425402726
10		Бегалы ауылдық округі	ш/қ Амир	700125401962
11		Бегалы ауылдық округі	ш/қ Гахим	641224301696
12		Бегалы ауылдық округі	ш/қ Нурболат	720101303797
13		Бегалы ауылдық округі	ш/қ Таз	750105301430
14		Бегалы ауылдық округі	ш/қ Елім үшін	870422302724
15		Бегалы ауылдық округі	ш/қ Шеркеш	
16		Бегалы ауылдық округі	ш/қ Аяулым	

кестенің жалғасы

Жеке тұлғалардың аты, әкесінің аты (бар болса), тегі немесе заңды тұлғалардың атауы	Мал басының саны, бас			
	Ірі қара мал	Ұсақ мал	жылқылар	түйелер
6	7	8	9	10
Мулдыкешев Берик Амирович	79		491	-
Мулдыкешева Гультжамал	5	18	489	
Каржауп Санат	350		23	
Урдыбаев Жадыгер	136		124	
Урдыбаев Аскар	2		15	
Жетембаев Жаксылық	166	11	16	
Сарбасов Алибек		110		
Урдыбаев Арыстан	11		33	
Айдарбаева Гультсим		27	23	
Таженова Гультнар	11	7	18	
Айбасов Нурлыбек	8		15	
Наурзалин Сейтек			32	
Каржауп Абат	9	67	2	
Абдолла Әлібек		8		
Кокшев Бахит			42	
Тулєуов Алибек			27	

2-кесте. Ауыл шаруашылығы жануарларының түрлері мен жыныстық жас топтары бойынша қалыптастырылған үйірлердің, отарлардың, табындардың саны туралы деректер

Әкімшілік-аумақтық объектілердің жіктеуіші бойынша кенттің, ауылдың, ауылдық округ	Үйірлердің, отарлардың, табындардың саны										
	Ірі қара мал				Ұсақ мал			Жылқылар		Түйелер	
	бұқалар	сиырлар	қашарлар	бұқашықтар	қойлар және ешкілер	төл (еркек тоқтылар, шыбыштар)	төл (еркек тоқтылар, текешіктер)	айғырлар, биелер	төл		төл

№ п/п	ің коды	ің атауы										түйеле р	
1	2	3	4	5	6	7	8	9	10	11	12	13	14
	Итого:	Бегал ы	0	7	0	0	6	0	0	8	0	0	0

3- кесте. Шалғайдағы жайылымдарда жаю үшін ауыл шаруашылығы жануарлары басының саны туралы мәліметтер

p/c №	Әкімшілік-аумақтық объектілердің жіктеуіші бойынша кенттің, ауылдың, ауылдық округтің коды	Кенттің, ауылдың, ауылдық округтің атауы	Численность поголовья, голов										
			Ірі қара мал		Ұсақ мал		Жылқылар		Түйелер				
			жеке ауладағы	ауыл шаруашылығы тауарын өндірушілер	жеке ауладағы	ауыл шаруашылығы тауарын өндірушілер	жеке ауладағы	ауыл шаруашылығы тауарын өндірушілер	жеке ауладағы	ауыл шаруашылығы тауарын өндірушілер			
1	2	3	4	5	6	7	8	9	10	11			
	Итого:												

Екпе және құрғақ жайылымдарда, орман, су қорлары жерлерінде және ерекше қорғалатын табиғи аумақтарда ауыл шаруашылығы жануарларын жаюдың ерекшеліктері туралы деректер

Екпе жайылымдар мен аридтік жайылымдарда ауылшаруашылық жануарларын жаю әртүрлі факторлармен, соның ішінде өсімдік жамылғысының түрімен, қоршаған орта жағдайларымен және басқару әдістерімен ерекшеленеді. Өсімдік жамылғысы адам қалыптастыратын екпе жайылымдарда жайылым көбінесе бақыланатын және қарқынды басқарылатын болады, бұл жемшөптің өнімділігі мен сапасын оңтайландыруға мүмкіндік береді. Аридтік жайылымдар, керісінше, аз өсімдіктермен және қатал жағдайлармен сипатталады, бұл тұрақтылықты қамтамасыз ету үшін бейімделгіш жайылым стратегияларын қажет етеді.

Бегалы ауылдық округінде
жайылымдарды басқару және оларды
пайдалану жөніндегі 2025-2029
жылдарға арналған жоспарға 5
қосымша

Ұсынылатын жайылым айналымдарының схемалары

жылдар	Учаскелердің нөмірлері			
	I	II	III	IV

бірінші жыл	көктемгі маусым	жазғы маусым	күзгі маусым	демалатын учаске
екінші жыл	демалатын учаске	көктемгі маусым	жазғы маусым	күзгі маусым
үшінші жыл	күзгі маусым	демалатын учаске	көктемгі маусым	жазғы маусым
төртінші жыл	жазғы маусым	күзгі маусым	демалатын учаске	көктемгі маусым

Ауылдық округтің жайылымдары маусымдық болып табылады. Түрлік құрамына байланысты маусымдық жайылымдарда мал жаю жемшөптің қоректенуге жарамдылығымен және оның өнімділігін сақтау ұзақтығымен анықталады. Көктемгі жайылымдар эфемерлердің қайта өсуімен қолданылады. Жазда (бидай шөптері, дәнді-шөптер); көктемде (қауырсын шөптері басым шымтезек-жусан, қауырсынды-типті-тар жусан), күзде (жусан-дәнді дақылдар) және қыста (жартылай бұта - солянка). Жайылымдарды оларды қорғау шараларын сақтамай пайдалану көбінесе жайылымдардың тозып кетуіне, әртүрлі дәрежедегі деградацияға әкеледі. Сондай-ақ, қажетті (оңтайлы) маусымда шөпті пайдаланбау 40-70% жем бірлігін және 60-80% ақуызды жоғалтуға әкеледі. Осыған байланысты жыл сайын жаңартылатын ресурстың жоғалуын болдырмау үшін әрбір учаске өз мерзімінде пайдаланылуы тиіс.

Жайылым алаңдарын жекелеген жайылымдық учаскелерге бөлу;

Әр маусымның (күндердің) жайылым ұзақтығы белгілі бір жылдың шарттарымен анықталады. Жануарларды жаю ауа температурасының +10 оС тұрақты көрсеткішіне жеткенде басталуы керек. Жайылым биіктігі 15-20 см қар жамылғысымен аяқталады.

Ауылдық округтің **көктемгі жайылымдары** селеулі-жусан, қауырсын-бетегелі жусан типтері басым. Жайылымның ұзақтығы көктемгі жайылымдарда (сәуір-маусым) – 70 күнді құрайды.

Жазғы жайылымдар бидай шөптері, дәнді дақылдар мен шөптердің түрлерімен ұсынылған. Жайылымның ұзақтығы (маусым-қыркүйек) 70 күн.

Күзгі жайылымдар жусан-жарма түрімен ұсынылған. Жайылымның ұзақтығы (қыркүйек-қараша) 70 күн.

Қысқы жайылымдар бұта-солянка түрімен ұсынылған. Жайылымның ұзақтығы (қараша-желтоқсан) 30 күн.

Ауыл шаруашылығы жануарларының орташа тәуліктік су тұтынуы:

Жазғы уақытта (1 бас малға тәулігіне литр):

сүтті сиырлар-55;

қысыр сиырлар-50;

2 жасқа дейінгі нетели-30;

6 айға дейінгі бұзаулар-20;

жатырды емізбейтін жұмысшы жылқылар-50;

асыл тұқымды жылқылар, емізетін жатырлар-50;

1,5 жасқа дейінгі құлындар-40;

7 айға дейінгі құлындар – 10;

ересек қой-8;

1 жасқа дейінгі жас қой-3.

Көктем және күз мезгілінде (1 бас малға тәулігіне литр):

сүтті сиырлар-45;

қысыр сиырлар-40;

2 жасқа дейінгі баспақтар-30;

6 айға дейінгі бұзаулар-15;

емізбейтін жұмысшы жылқылар-40;

асыл тұқымды жылқылар,

емізетін жатырлар-40;

1,5 жасқа дейінгі құлындар-30;

7 айға дейінгі құлындар-6;

ересек қойлар-5.

Қыс мезгілінде (1 бас малға тәулігіне литр):

сүтті сиырлар-35;

қысыр сиырлар-30;

2 жасқа дейінгі баспақтар-25;

6 айға дейінгі бұзаулар-15;

емізбейтін жұмысшы жылқылар-30;

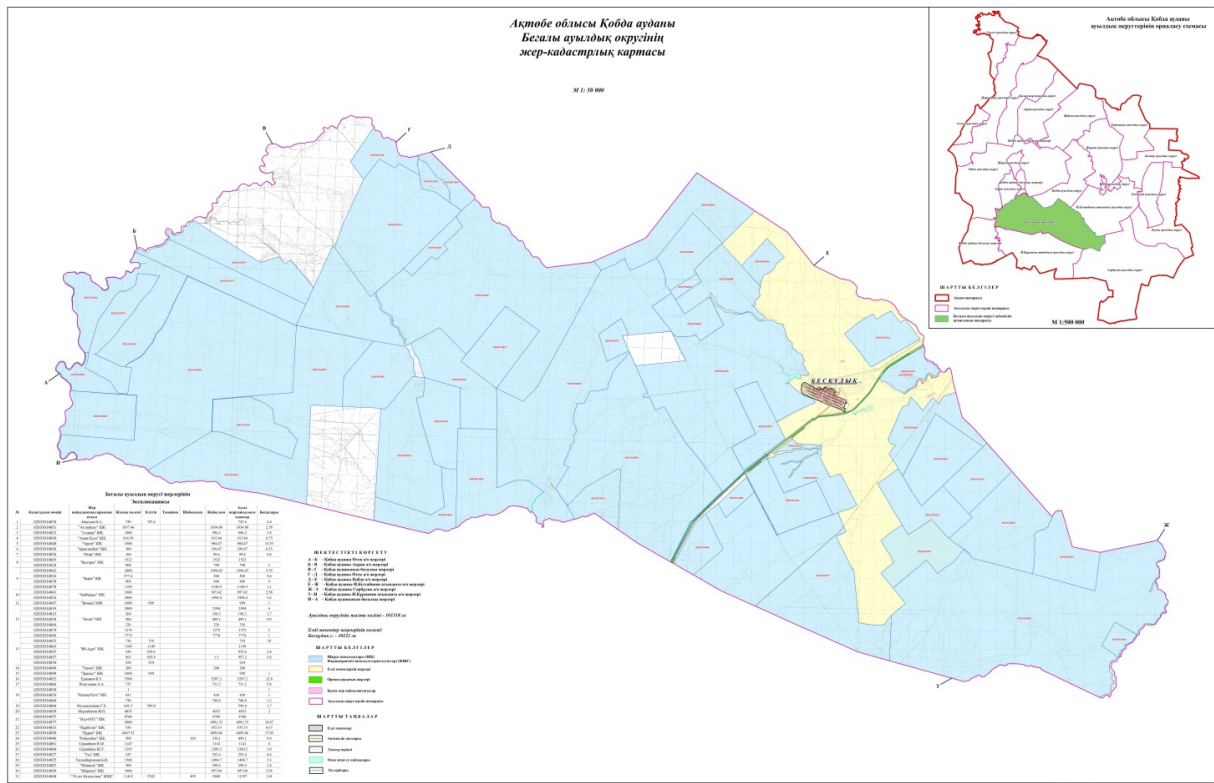
асыл тұқымды жылқылар, емізетін жатырлар-30;

1,5 жасқа дейінгі құлындар – 20;




ересек қойлар-3.

Ауылдық округке кіретін ауылдық елді мекендер арасында жайылымдарды жобалық бөлу (қайта бөлу), онда жайылымдармен қамтамасыз етілмеген жеке және заңды тұлғалардың ауыл шаруашылығы жануарларының басы үшін ауылдық округтің ауылдық елді мекендері арасында жайылымдарды бөлу (қайта бөлу) схемасы көрсетіледі. Бегалы ауылдық округінің қоғамдық жайылым алаңы жайылымдық жемге деген қажеттілікті қамтамасыз етеді жайылатын мал. Алайда, Бесқұдық елді мекенінде жайылымдардың тапшылығы 17837 га құрады, осыған байланысты жайылымдық аумақтарды елді мекендер арасында қайта бөлуді немесе мезгілдік пайдалануға, қарастыру қажет.

1. Құқық белгілейтін құжаттар негізінде жер санаттары, жер учаскелерінің меншік иелері және жер пайдаланушылар бөлінісінде Бегалы ауылдық округі аумағында жайылымдардың орналасу схемасы (картасы)



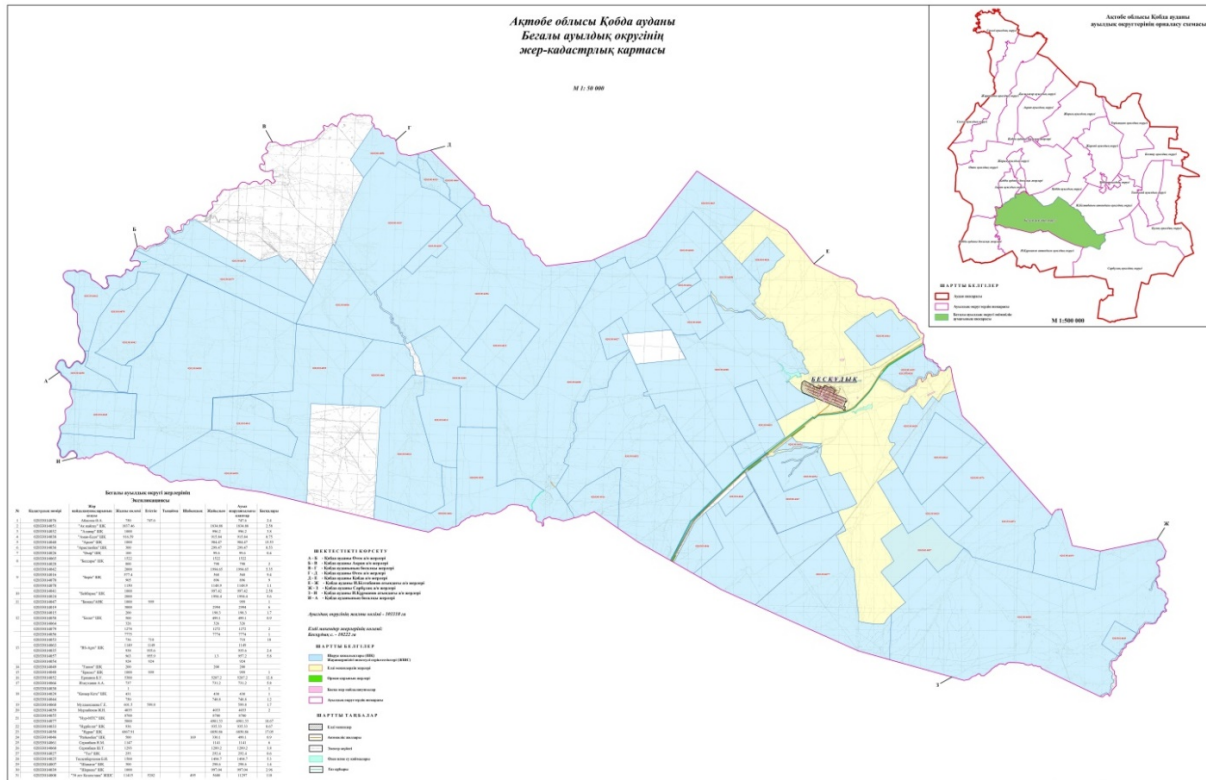
Шартты белгілер:

-  Бегалы ауылдық округі шекарасы
-  Ауыл шаруашылығы мақсатындағы жерлері санатындағы жайылымдар (жер пайдаланушылардың жер учаскелері)
-  Елді мекендер жерлері санатындағы жайылымдар

2. Жеке ауланың ауыл шаруашылығы жануарларын жаю жөніндегі халықтың мұқтажына арналған жайылымдарды, оның ішінде жайылымдардың, оның ішінде жеке ауланың ауыл шаруашылығы жануарларын жаю жөніндегі халықтың мұқтажына арналған қоғамдық жайылымдардың шекаралары мен алаңдары көрсетілетін қоғамдық жайылымдарды белгілейтін Схема (карта)

2028	демалу	көктемгі-жазғы маусым 1	Жазғы маусым 2	Күзгі маусым 3
2029	көктемгі-жазғы маусым 1	Жазғы маусым 2	Күзгі маусым 3	демалу

ескерту: 1 , 2, 3, 4 жылына қолданылатын қамаудың реті



Шартты белгілер:

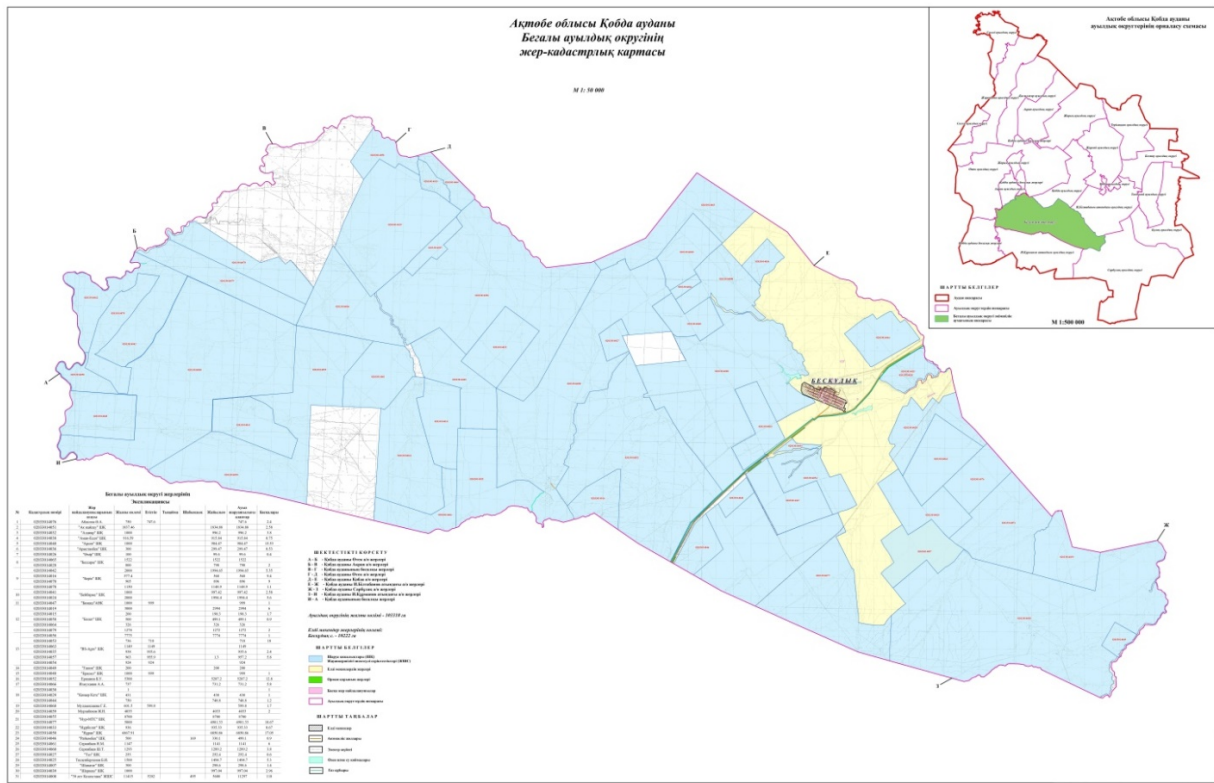


Бегалы ауылдық округі шекарасы

1.2.3.4

Жайылым айналымдары №

4. Ауыл шаруашылығы жануарларын айдауға арналған сервитуттарды, мал айдау трассаларын және жайылымдық инфрақұрылымның өзге де объектілерін, сондай-ақ ауыл шаруашылығы жануарларын айдауға арналған сервитуттар, мал айдау трассалары, жайылымдық инфрақұрылым объектілері, мал қорымдарының (биометриялық шұңқырлардың) орналасқан жері көрсетілетін мал қорымдарын (биометриялық шұңқырларды) белгілейтін Схема (карта)

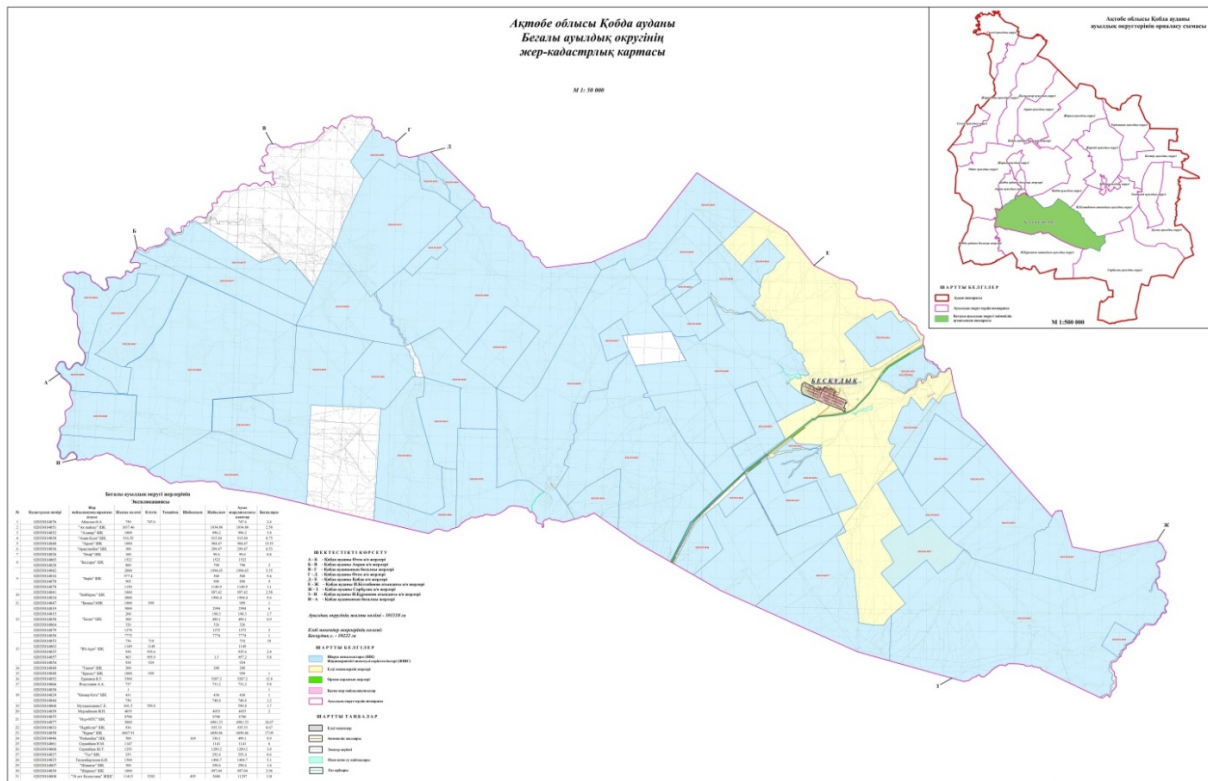


Шартты белгілер:













Мал қорымы

5. Жайылым пайдаланушыларға жер пайдалануға берілуі мүмкін жайылымдарды белгілейтін Схема (карта)



Шартты белгілер:

-  Бегалы ауылдық округі шекарасы
-  Желілік су объектілері (өзендер)
-  Көлдер, өзендер, тоғандар, мал суару орындары және басқа да көздер
-  Елді мекендер
-  Егістік
-  Табиғи жайылымдар
-  Жайылым айналымдары №
-  Жайылымдық инфрақұрылым объектісі
-  Ауыл шаруашылығы жануарларын жаю және жылжытудың маусымдық маршруттары
-  Жайылым пайдаланушылардың су көздеріне қол жеткізу маршруты

8. Ауыл, ауылдық округ жанында орналасқан жайылымдармен қамтамасыз етілмеген жеке және (немесе) заңды тұлғалардың шалғайдағы жайылымдарында ауыл шаруашылығы жануарларының мал басын орналастыру схемасы

Жоспар жайылымдарды ұтымды пайдалану, жемшөпке қажеттілікті тұрақты қамтамасыз ету және жайылымдардың тозуы процестерін болғызбау мақсатында қабылданады.

Жоспарды әзірлеген кезде мыналар ескеріледі:

1) осы Жоспарға 1-қосымшаға сәйкес нысан бойынша өңірдің жер балансының және мемлекеттік жер кадастрының ақпараттық жүйесінің деректері.

2) осы Жоспарға 2-қосымшаға сәйкес нысан бойынша жайылымдарды геоботаникалық зерттеп-қарау мәліметтері.

3) Қазақстан Республикасы Ауыл шаруашылығы министрінің 2020 жылғы 3 ақпандағы № 35 бұйрығымен (Нормативтік құқықтық актілерді мемлекеттік тіркеу тізілімінде № 19987 болып тіркелген) бекітілген Мал қорымдарының (биотермиялық шұңқырлардың) тізілімін жүргізу қағидаларына сәйкес қалыптастырылған мал қорымдары (биометриялық шұңқырлар) туралы мәліметтер;

4) осы Жоспарға 3-қосымшаға сәйкес нысан бойынша жайылымдық инфрақұрылым объектілері туралы және ауыл шаруашылығы жануарларын айдап өтуге арналған сервитуттар туралы мәліметтер.

5) осы Жоспарға 4-қосымшаның 1-кестесіне сәйкес нысан бойынша ауыл шаруашылығы жануарларының иелерін көрсете отырып, оларды сәйкестендіру дерекқорынан алынған ауыл шаруашылығы жануарлары басының саны туралы деректер;

6) осы Жоспарға 4-қосымшаның 2-кестесіне сәйкес нысан бойынша ауыл шаруашылығы жануарларының түрлері мен жыныстық жас топтары бойынша қалыптастырылған үйірлердің, отарлардың, табындардың саны туралы деректер.

7) осы Жоспарға 4-қосымшаның 3-кестесіне сәйкес нысан бойынша шалғайдағы жайылымдарда жаю үшін ауыл шаруашылығы жануарлары басының саны туралы мәліметтер.

8) екпе және аридтік жайылымдарда, орман, су қорлары мен ерекше қорғалатын табиғи аумақтар жерлерінде ауыл шаруашылығы жануарларын жаю ерекшеліктері туралы деректер.

9) осы Жоспарға 5-қосымшаға сәйкес нысан бойынша ұсынылатын жайылым айналымдарының схемалары;

10) мал шаруашылығы және өсімдік шаруашылығы статистикасы бойынша ресми статистикалық ақпарат.

Жоспарда мынадай қосымшалар қамтылған:

1) әкімшілік-аумақтық бірлік аумағында жайылымдардың жер санаттары бөлінісінде орналасу схемасы (картасы), онда жайылымдардың шекаралары, алаңдары мен түрлері, оның ішінде шалғайдағы, маусымдық, құрғақ және екпе жайылымдар, жер учаскесіне құқық белгілейтін және сәйкестендіру құжаттарының негізінде олардың меншік иелері немесе жер пайдаланушылар туралы мәліметтер көрсетіледі;

2) жеке ауладағы ауыл шаруашылығы жануарларын жаю бойынша халықтың мұқтаждығына арналған жайылымдар, оның ішінде қоғамдық жайылымдар белгіленген схема (карта), онда жеке ауладағы ауыл шаруашылығы жануарларын жаю бойынша халықтың мұқтаждығына арналған жайылымдардың, оның ішінде қоғамдық жайылымдардың шекаралары мен алаңдары көрсетіледі;

3) ұсынылатын жайылым айналымдарының схемалары көрсетілген схема (карта), онда жайылымдарды геоботаникалық зерттеп-қарау негізінде ұсынылатын жайылым айналымдарының схемалары көрсетіледі;

4) ауыл шаруашылығы жануарларын айдауға арналған сервитуттар, мал айдайтын трассалар және жайылымдық инфрақұрылымның өзге де объектілері, сондай-ақ мал қорымдары (биометриялық шұңқырлар) белгіленетін схема (карта), онда ауыл шаруашылығы жануарларын айдауға арналған сервитуттар, мал айдайтын трассалар, жайылымдық инфрақұрылым объектілері, мал қорымдарының (биометриялық шұңқырлардың) орналасқан жері көрсетіледі;

5) жайылымды пайдаланушыларға жер пайдалануға берілуі мүмкін жайылымдар белгіленген схема (карта).

6) халықтың жеке ауласындағы ауыл шаруашылығы жануарларын жаю жөніндегі мұқтаждықтарын қанағаттандыру мақсатында резервке алынуға жататын жайылымдарды белгілейтін схема (карта), онда жеке ауланың ауыл шаруашылығы жануарларын жаю жөніндегі халықтың мұқтаждықтарын қанағаттандыру мақсатында резервке алынуға жататын жайылымдардың шекаралары мен алаңдары көрсетіледі.

7) суды тұтыну нормасына сәйкес жасалған су көздеріне (көлдерге, өзендерге, тоғандарға, қазандарға, суару немесе суландыру каналдарына, құбырлы немесе шахта құдықтарына) қол жеткізу схемасы, онда жануарлардың су көздеріне қарай жүріп-тұру маршруттары көрсетіледі.

8) ауыл шаруашылығы жануарларының басын шалғайдағы жайылымдарға орналастыру схемасы, онда ауыл шаруашылығы жануарларының басын орналастыруға арналған шалғайдағы жайылымдардың шекаралары мен алаңдары көрсетіледі;

9) ауылдық округке кіретін ауылдық елді мекендер арасында жайылымдарды жобалық бөлу (қайта бөлу), онда жайылымдармен қамтамасыз етілмеген жеке және заңды тұлғалардың ауыл шаруашылығы жануарларының басы үшін ауылдық округтің ауылдық елді мекендері арасында жайылымдарды бөлу (қайта бөлу) схемасы көрсетіледі;

10) тиісті әкімшілік-аумақтық бірлікте жайылымдарды ұтымды пайдалану үшін қажетті талаптар:

"Жайылымдардың жалпы алаңына түсетін жүктеменің шекті рұқсат етілетін нормасын бекіту туралы" Қазақстан Республикасы Ауыл шаруашылығы министрінің

2015 жылғы 14 сәуірдегі № 3-3/332 бұйрығына (Нормативтік құқықтық актілерді мемлекеттік тіркеу тізілімінде № 11064 болып тіркелген) сәйкес жайылымдардың жалпы алаңына түсетін жүктеменің шекті рұқсат етілетін нормасын сақтау;

жайылым айналымын және суды пайдалану көздерін ескере отырып жайылымдарды пайдалану;

жайылым алаңдарын жекеленген өріс учаскелеріне бөлу;

жайылым учаскелерін жыл маусымдары бойынша кеңістікте және уақытпен (маусым, жыл ішінде) кезектестіру;

жайылым айналымы учаскелерінің бірін жайылымсыз және ауыл шаруашылығы жануарларынсыз жыл сайын қалдыру.

Бестау ауылдық округінде
жайылымдарды басқару және оларды
пайдалану жөніндегі 2025-2029
жылдарға арналған жоспарға 1
қосымша

Өңірдің жер балансының және мемлекеттік жер кадастрының ақпараттық жүйесінің деректері 1-кесте. Бестау ауылдық округінің жер санаттары бойынша жайылымдарды бөлу, гектар

Ауылдық округ атауы	Әкімшілік-аумақтық объектілер жіктеуішінің коды	Жерлің санаттары							жерлер жиыны
		ауыл шаруашылығы мақсатындағы	елді мекендердің	өнеркәсіп, көлік және өзге де ауыл шаруашылығы мақсатындағы емес	ерекше қорғалатын табиғи аумақтардың	орман қорының	су қорының	босалқы жер	
1	2	3	4	5	6	7	8	9	10
Бестау ауылдық округі	154241100	3757	2096	0	0	0	0	0	3618

Әкімшілік-аумақтық бөлініс бойынша Бестау ауылдық округінде 1 ауылдық елді мекен бар. Бестау ауылдық округі аумағының жалпы ауданы 54903 гектар. Санаттар бойынша жерлер: ауыл шаруашылығы мақсатындағы жерлер - 18148 гектар; елді мекендердің жерлері – 3757 гектар болып бөлінеді. Ерекше қорғалатын табиғи аумақтардың, орман қорының, су қорының жерлері, қоры жоқ.

2-кесте. Елді мекеннің жайылымдарын бөлу, гектар

Жайылым алаңы мен түрлері					
жеке ауладағы ауыл					

№ р/с	Ауылдық округ атауы	Әкімшілік-аумақтық объектілер жіктеуішінің коды	елді мекеннің атауы	Жайылымдардың жалпы алаңы, гектар	шаруашылығы жануарларын жаю бойынша халық мұқтажын қанағаттандыруға арналған, гектар	көпшілік пайдаланатын, мың гектар	шалғайдағы, гектар	маусымдық, гектар	аридтік, гектар	екпе жайылымдар, гектар
1	2	3	4	5	6	7	8	9	10	11
	Бестау ауылдық округ	154233100	Бестау ауылдық округ	35461	35461		0	0	0	0

Бестау ауылдық округінің аумағында шалғайдағы, маусымдық, аридтік және екпе жайылымдар жоқ. Округте 8 шаруа қожалығы жұмыс істейді, оларға 39526 гектар жайылым бекітілген.

3-кесте. Жер учаскесіне құқық белгілейтін және сәйкестендіру құжаттары негізінде меншік иелері мен жер пайдаланушылар туралы мәліметтер

р/с №	Меншік иелерінің, жер пайдаланушылардың атауы	Бизнес сәйкестендіру нөмірі/жеке сәйкестендіру нөмірі	Жер учаскесінің кадастрлық нөмірі	Жайылымдар алаңы, мың гектар
1	2	3	4	5
1	ТОО"Бестау-2015" Қалқаман Жангелді	150940012065		19259,00
2	КХ " Жандос" Ибашев Ермек	200264025996		2505,00
3	КХ " Байдос" Ибашев Ермек	250364023794		2400,00
4	КХ " АРТ -АГРО" Умирбаев Азамат	851115302556		2400,00
5	КХ " Рахмет" Конисбаев Тимур	150464031272		2045,00
6	КХ " Номад" Әдіманова Эльвира	120764007803		6000,00
7	КХ Еңбекші-Адай Тнымгереев Марат	601005301122		2100,00
8	КХ Қарабұлақ Еспусинов Абай	621010302469		2300,00

Ескерту: аббревиатуралардың транскрипциясы: ш / қ – шаруа қожалығы;

Ауылдық округ аумағындағы ауыл шаруашылығы жануарларының саны: ірі қара мал-2240; қой мен ешкі – 7107және жылқы-1150 бас.

Бестау ауылында: ірі қара мал – 1340; қой мен ешкі – 5517, жылқы-1092 бас.

Ауылдық округтің жайылымдық жемшөптерінің қоректік коэффициенті 0,28 жем шөп бірлігіне дейін болады. Бұл 100 кг жайылымдық жемде табиғи ылғалдылықта 28-ге дейін жем бірлігі бар дегенді білдіреді. Жайылымдық жемшөптің осындай қоректік коэффициентімен тәулігіне: ірі қара мал -32 кг; ұсақ мал -6,4 кг; жылқы – 35,7 кг; жайылым кезеңінде 240 күн: ірі қара мал -7680 кг; ұсақ мал -1536 кг; жылқы-8568 кг мал азығы қажет. Өнімділігі 1020 кг/га және жайылымдық жемнің қоректік коэффициенті 0,28 жем. Мал жаю жүктемесі: ІҚМ-7,7; ұсақ мал-1,5 және жылқы-бір басына 8,4 гектар.

4-кесте. Жайылымдарды бөлу

№ п/п	Ауылдық округ атауы	Әкімшілік-аумақтық объектілер жіктеуішінің коды	Елді мекен атауы	Ауыл шаруашылығы жануарлары үшін қажетті жайылым алаңы, гектар				Көпшілік пайдаланатын жайылымдардың алаңы, гектар	Шалғайдағы жайылымдар алаңы, гектар
				Ірі қара мал	Ұсақ мал	жылқылар	түйелер		
1	2	3	4	5	6	7	8	9	10
	Бестау ауылдық округі	154233100	Бестау	2240	7107	1150	0	3757	0

Ауыл шаруашылығы жануарларын жаю үшін 1023 га қажет.

Ірі қара мал – 2371; қой мен ешкі - 5740 және жылқы – 736 бас Қоғамдық жайылымдарда жайылады, ауданы 33820 гектар, алыстағы жайылымдарда 0 Бас жайылады, ауданы 0 мың гектар.

Бестауов атындағы ауылдық округінің қоғамдық жайылым алаңы жайылатын малға жайылымдық жемге деген қажеттілікті қамтамасыз етеді. Алайда, Бестау елді мекенінде жайылымдардың тапшылығы 65937 га құрады, осыған байланысты жайылымдық аумақтарды елді мекендер арасында қайта бөлуді қарастыру қажет.

5-кесте. Қажетті қосымша жайылымдар

р/с №	Босалқы жерлерден қажет етілетін қосымша жайылымдар, мың гектар	Қосымша берілетін жайылымдар	
		жайылым пайдаланушыларға жер пайдалануға берілуі мүмкін жайылымдар, мың гектар	жеке ауладағы ауыл шаруашылығы жануарларын жаю бойынша халық мұқтажын қанағаттандыру

			мақсатында резервке қойылуға тиіс жайылымдар, мың гектар
1	2	3	4

Бестау ауылдық округінде жайылымдарды басқару және оларды пайдалану жөніндегі 2025-2029 жылдарға арналған жоспарға 2 қосымша

Жайылымдарды геоботаникалық зерттеп-қарау мәліметтері

Табиғи азықтық алқаптардың жіктелуі бойынша және түсініксіз бойынша шифрлар, күні	Контурлар мен сипаттамалар нөмірі (жақша ішінде)	Табиғи азықтық алқаптар типтерінің (айырмаларын) , түрлендірулерінің) жер бедеріне топыраққа байланыстырылған атауы. Басқа жерлер мен алқаптардың атауы	Алқап түрі	Контурдағы пайыздық қатынас	Алаңы, мың гектар	Заманауи пайдаланылуы
1	2	3	4	5	6	7
Бестау ауылдық округі	14, 12, 172, 144, 52,	Селеулі-бетегелі әртүрлі шөптер және жусанды, бұталы өсімдіктері бар дала жайылымдары	Жазық жайылымдар мен шабындықтар	Селеулі – бетегелі – 60% Әртүрлі шөптер –40%	33,5	Жыл бойы

кестенің жалғасы

Жалпы түсім-ділік, гектарына центнерден (зерттеп қарау жылы)	Орташа жыл ішінде желінетін өсімдіктердің түсімділігі: құрғақ массаның гектарына центнерден, азық бірлігінің гектарына центнерден, қорытылатын протеиннің гектарына килограмм					
	маусымдар бойынша жайылымдық азық					
	шабындық	шабылатын жайылым	көктем	жаз	күз	қыс
8	9	10	11	12	13	14
10,5	-	-	8,8	9,3	10,1	5,1

Кестенің жалғасы

--	--	--	--	--	--	--

Контур бойынша есептелген түсімділік: құрғақ массаның гектарына центнерден (алымы), азық бірлігінің гектарына центнерден (бөлгіш)	Контур бойынша азық қоры құрғақ массаның гектарына центнерден (алымы), азық бірлігінің гектарына центнерден (бөлгіш)	Дақылдық-техникалық жай-күй, дәрілік өсімдіктердің бар-жоғы	Пайдалану бойынша ұсыныстар, малдың түрі. Жақсарту жөнінде ұсынылған шаралар
15	16	17	18
8,3 2324	278050 77854	қанағаттанарлық	Ұсақ және ірі қара мал және жылқы үшін учаскелерді ауыстырып қолдау

Жайылымдарды геоботаникалық зерттеу мәліметтері

Географиялық орналасуы

Пятигор (қаз. Бестау) - Қазақстанның Ақтөбе облысы Қобда ауданындағы ауыл. Бестау ауылдық округінің әкімшілік орталығы. Қобда ауданының орталығынан солтүстікке қарай 90 шақырым жерде орналасқан.

Климаты

Ауылдық округтің климаты құрғақ дала аймағына жатады, қысы ұзақ қатал, қысқа ыстық жазда, қыс пен жаздың температурасының күрт қарама-қайшылықтарымен, жылдық жауын-шашынның аздығымен, құрғақшылықпен сипатталады.

Топырақ

Топырақ негізінен қоңыр және қызыл қоңыр, гумусы аз. Геоботаникалық зерттеу нәтижесінде жайылымдардың мынадай түрлері анықталды: әртүрлі, селеулі-бетегелі жусанды және бетегелі-жусанды, тобылғы-қараған бұталы өсімдіктер. Шөптерде: жусан, бұйырғын, тасбұйырғын, күйреуік, изен, шөгінді, блюграсс, бетеге, камфоросма, қауырсынды шөп, екпе шөп, ши, тамарикс, шабындық, көкпек, бидай шөптері, вострец, астрагал, тобылғы, қараған, шабындық кездеседі. Ауылдық округ жайылымдарының жалпы проективті жабыны жалпы алаңның 60% құрайды. Қыша, квиноа, адыраспан, ошаған, сафора сияқты шөптердің 3% - от улы және зиянды өсімдіктердің болуы. Бұл жайылымдардың потенциалды өнімділігі табиғи ылғалдылықта 10,5 ц/га дейін болды.

Мал қорымдары (биометриялық шұңқырлар) туралы мәліметтер

Ауылдық округте бір мал қорымы бар.

Бестау ауылдық округінде
жайылымдарды басқару және оларды
пайдалану жөніндегі 2025-2029
жылдарға арналған жоспарға 3
қосымша

Жайылымдық инфрақұрылым объектілері туралы және ауыл шаруашылығы жануарларын айдап өтуге арналған сервитуттар туралы мәліметтер

		Жұмыс істеп тұрған			
--	--	--------------------	--	--	--

р/с №	Жайылымдық инфрақұрылым объектілері	жайылымдық инфрақұрылым объектілерінің саны, бірлік	Құрылысты (реконструкцияны) талап ететін, бірліктер	Ұзындығы, километр	Алаңы, мың шаршы метр
1	2	3	4	5	6
1.	Суландыру құрылысжайлары (ұңғымалар, құбырлы және шахталы құдықтар, апандар)				
2.	Құрылысжайлар, көпірлер, жолдар	1		0,1	0,1
3.	Мал айдайтын жолдар, малды аялдануға арналған алаңдар мен суат алаңдары				
4.	Қойларды тоғытуға арналған ыдыстар, қоралар және қоршалған жерлер, жайылымдардың қоршаулары, шарбақтар (оның ішінде электрлі шарбақтар), ауыл шаруашылығы жануарларын қоршап-бөлшектеп жаюға арналған қашалар				
5.	Ауыл шаруашылығы жануарларын ветеринариялық емдеуге арналған өткелектер	1			
	Электр және жылу энергиясымен қамтамасыз				

2				62101030 2469	К Х Қарабұла к	23	868	14		
3				25036402 3794	К Х Байдос			130	8	
4				20026402 5996	К Х Жандос	56	894			
5				15046403 1272	" К Х Рахмет	53		2		
6				85111530 2556	Арт-Агро	43	691	89		
7				60100530 1122	Еңбекші- Адай	210	491	37		
8				15094001 2065	ТОО Бестау- 2015	415	670	225	6	

2-кесте. Ауыл шаруашылығы жануарларының түрлері мен жыныстық жас топтары бойынша қалыптастырылған үйірлердің, отарлардың, табындардың саны туралы деректер

№ п/п	Әкімшілік-аумақтық объектілердің жіктеуі бойынша кенттің, ауылдың, ауылдық округінің коды	Кенттің, ауылдың, ауылдық округінің атауы	Үйірлердің, отарлардың, табындардың саны										
			Ірі қара мал				Ұсақ мал			Жылқылар		Түйелер	
			бұқалар	сиырлар	қашарлар	бұқашықтар	қойлар және ешкілер	төл (төлке, төлкі, шыбыштар)	төл (еркек тоқтылар, текешіктер)	айғырлар, биелер	төл	түйелер	төл
1	2	3	4	5	6	7	8	9	10	11	12	13	14
	Итого:	Бестау ауылдық округі	0	2	0	0	2	0	0	0	0	0	0

3- кесте. Шалғайдағы жайылымдарда жаю үшін ауыл шаруашылығы жануарлары басының саны туралы мәліметтер

			Численность поголовья, голов
--	--	--	------------------------------

p/c №	Әкімшілік-аумақтық объектілердің жіктеуіші бойынша кенттің, ауылдың, ауылдық округтің коды	Кенттің, ауылдың, ауылдық округтің атауы	Ірі қара мал		Ұсақ мал		Жылқылар		Түйелер	
			жеке ауладағы	ауыл шаруашылығы тауарын өндірушілер	жеке ауладағы	ауыл шаруашылығы тауарын өндірушілер	жеке ауладағы	ауыл шаруашылығы тауарын өндірушілер	жеке ауладағы	ауыл шаруашылығы тауарын өндірушілер
1	2	3	4	5	6	7	8	9	10	11
	Итого:									

Екпе және құрғақ жайылымдарда, орман, су қорлары жерлерінде және ерекше қорғалатын табиғи аумақтарда ауыл шаруашылығы жануарларын жаюдың ерекшеліктері туралы деректер

Екпе жайылымдар мен аридтік жайылымдарда ауылшаруашылық жануарларын жаю әртүрлі факторлармен, соның ішінде өсімдік жамылғысының түрімен, қоршаған орта жағдайларымен және басқару әдістерімен ерекшеленеді. Өсімдік жамылғысы адам қалыптастыратын екпе жайылымдарда жайылым көбінесе бақыланатын және қарқынды басқарылатын болады, бұл жемшөптің өнімділігі мен сапасын оңтайландыруға мүмкіндік береді. Аридтік жайылымдар, керісінше, аз өсімдіктермен және қатал жағдайлармен сипатталады, бұл тұрақтылықты қамтамасыз ету үшін бейімделгіш жайылым стратегияларын қажет етеді.

Бестау ауылдық округінде жайылымдарды басқару және оларды пайдалану жөніндегі 2025-2029 жылдарға арналған жоспарға 5 қосымша

Ұсынылатын жайылым айналымдарының схемалары

жылдар	Учаскелердің нөмірлері			
	I	II	III	IV
бірінші жыл	көктемгі маусым	жазғы маусым	күзгі маусым	демалатын учаске
екінші жыл	демалатын учаске	көктемгі маусым	жазғы маусым	күзгі маусым
үшінші жыл	күзгі маусым	демалатын учаске	көктемгі маусым	жазғы маусым
төртінші жыл	жазғы маусым	күзгі маусым	демалатын учаске	көктемгі маусым

Ауылдық округтің жайылымдары маусымдық болып табылады. Түрлік құрамына байланысты маусымдық жайылымдарда мал жаю жемшөптің қоректенуге жарамдылығымен және оның өнімділігін сақтау ұзақтығымен анықталады. Көктемгі

жайылымдар эфемерлердің қайта өсуімен қолданылады. Жазда (бидай шөптері, дәнді-шөптер); көктемде (қауырсын шөптері басым шымтезек-жусан, қауырсынды-типті-тар жусан), күзде (жусан-дәнді дақылдар) және қыста (жартылай бұта - солянка). Жайылымдарды оларды қорғау шараларын сақтамай пайдалану көбінесе жайылымдардың тозып кетуіне, әртүрлі дәрежедегі деградацияға әкеледі. Сондай-ақ, қажетті (оңтайлы) маусымда шөпті пайдаланбау 40-70% жем бірлігін және 60-80% ақуызды жоғалтуға әкеледі. Осыған байланысты жыл сайын жаңартылатын ресурстың жоғалуын болдырмау үшін әрбір учаске өз мерзімінде пайдаланылуы тиіс.

Жайылым алаңдарын жекелеген жайылымдық учаскелерге бөлу; Әр маусымның (күндердің) жайылым ұзақтығы белгілі бір жылдың шарттарымен анықталады. Жануарларды жаю ауа температурасының +10оС тұрақты көрсеткішіне жеткенде басталуы керек. Жайылым биіктігі 15-20 см қар жамылғысымен аяқталады.

Ауылдық округтің **көктемгі жайылымдары** селеулі-жусан, қауырсын-бетегелі жусан типтері басым. Жайылымның ұзақтығы көктемгі жайылымдарда (сәуір-маусым) – 70 күнді құрайды.

Жазғы жайылымдар бидай шөптері, дәнді дақылдар мен шөптердің түрлерімен ұсынылған. Жайылымның ұзақтығы (маусым-қыркүйек) 70 күн.

Күзгі жайылымдар жусан-жарма түрімен ұсынылған. Жайылымның ұзақтығы (қыркүйек-қараша) 70 күн.

Қысқы жайылымдар бұта-солянка түрімен ұсынылған. Жайылымның ұзақтығы (қараша-желтоқсан) 30 күн.

Ауыл шаруашылығы жануарларының орташа тәуліктік су тұтынуы:

Жазғы уақытта (1 бас малға тәулігіне литр):

сүтті сиырлар-50;

қысыр сиырлар-40;

2 жасқа дейінгі нетели-30;

6 айға дейінгі бұзаулар-20;

жатырды емізбейтін жұмысшы жылқылар-60;

асыл тұқымды жылқылар, емізетін жатырлар-50;

1,5 жасқа дейінгі құлындар-30;

7 айға дейінгі құлындар – 10;

ересек қой-8;

1 жасқа дейінгі жас қой-3.

Көктем және күз мезгілінде (1 бас малға тәулігіне литр):

сүтті сиырлар-45;

қысыр сиырлар-40;

2 жасқа дейінгі баспақтар-30;

6 айға дейінгі бұзаулар-15;

емізбейтін жұмысшы жылқылар-40;

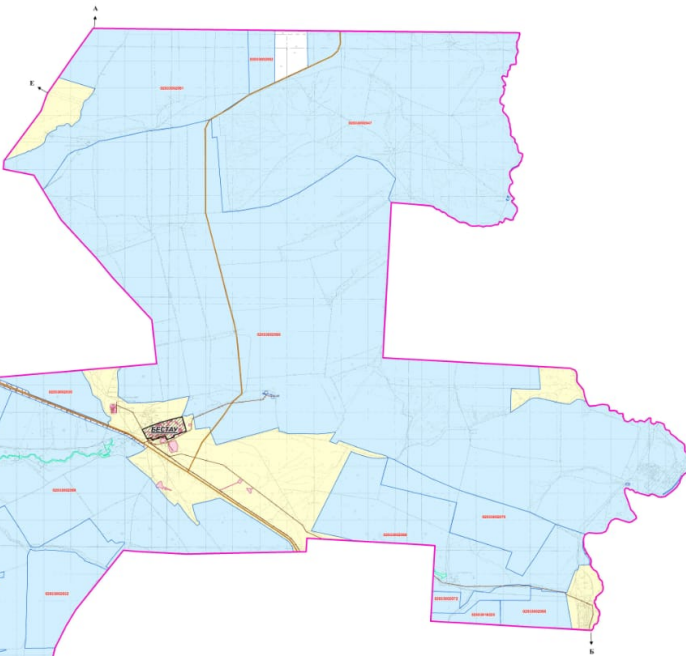
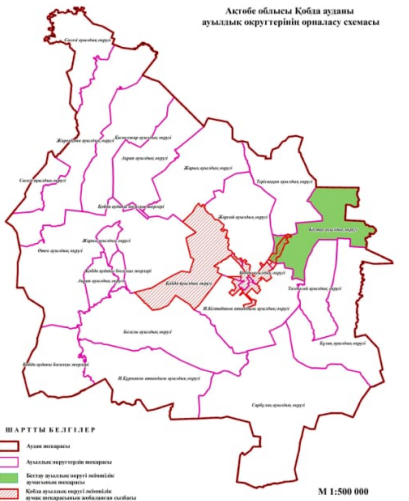
асыл тұқымды жылқылар,
емізетін жатырлар-40;
1,5 жасқа дейінгі құлындар-30;
7 айға дейінгі құлындар-6;
ересек қойлар-5.
Қыс мезгілінде (1 бас малға тәулігіне литр):
сүтті сиырлар-35;
қысыр сиырлар-30;
2 жасқа дейінгі баспақтар-25;
6 айға дейінгі бұзаулар-15;
емізбейтін жұмысшы жылқылар-30;
асыл тұқымды жылқылар, емізетін жатырлар-30;
1,5 жасқа дейінгі құлындар – 20;
ересек қойлар-3.

Ауылдық округке кіретін ауылдық елді мекендер арасында жайылымдарды жобалық бөлу (қайта бөлу), онда жайылымдармен қамтамасыз етілмеген жеке және заңды тұлғалардың ауыл шаруашылығы жануарларының басы үшін ауылдық округтің ауылдық елді мекендері арасында жайылымдарды бөлу (қайта бөлу) схемасы көрсетіледі. Бестау ауылдық округінің қоғамдық жайылым алаңы жайылымдық жемге деген қажеттілікті қамтамасыз етеді жайылатын мал.



Ақтөбе облысы
Қобда ауданы Бестау ауылдық округінің
Жер-кадастрлық картасы

М 1:50 000



ШАРТТЫ БЕЛГІЛЕР

- Ақпан мекендері
- Ақпан мекендерінің шекарасы
- Бестау ауылдық округінің аумағы мен шекарасы
- Қобда ауданының аумағы мен шекарасы

М 1:500 000

ШЕКТЕСТІК ТҮРҚОСЕТУ
 А - Ш. Шығыс аумақтық шекарасы
 В - Ш. Шығыс аумақтық шекарасы
 С - Ш. Шығыс аумақтық шекарасы
 D - Ш. Шығыс аумақтық шекарасы
 E - А. Тұрақтылық аумақтық шекарасы

ШАРТТЫ ТАҢБАЛАР

- Екі мекендер
- Аумақтық шекарасы
- Текір жүйелер
- Текір жүйелер
- Екі қабатты
- Мұнай құбыры
- Су құбыры

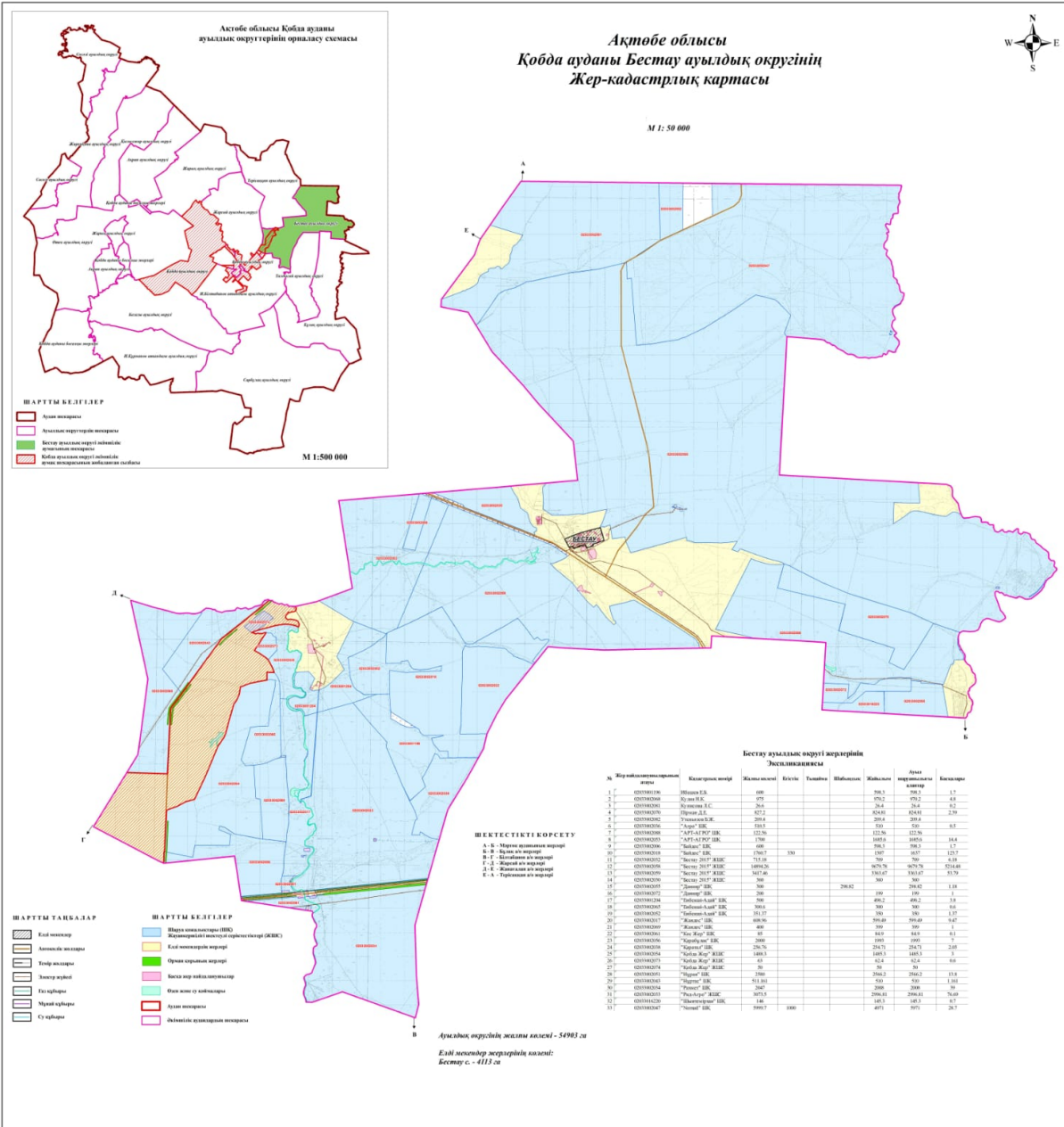
ШАРТТЫ БЕЛГІЛЕР

- Шығыс аумақтық шекарасы (ШШ)
- Жергілікті мекендерінің шекарасы (ЖМШ)
- Екі мекендер шекарасы
- Аумақтық шекарасы
- Бестау ауылдық округінің аумағы мен шекарасы
- Қобда ауданының аумағы мен шекарасы
- Аумақтық шекарасы
- Шығыс аумақтық шекарасы

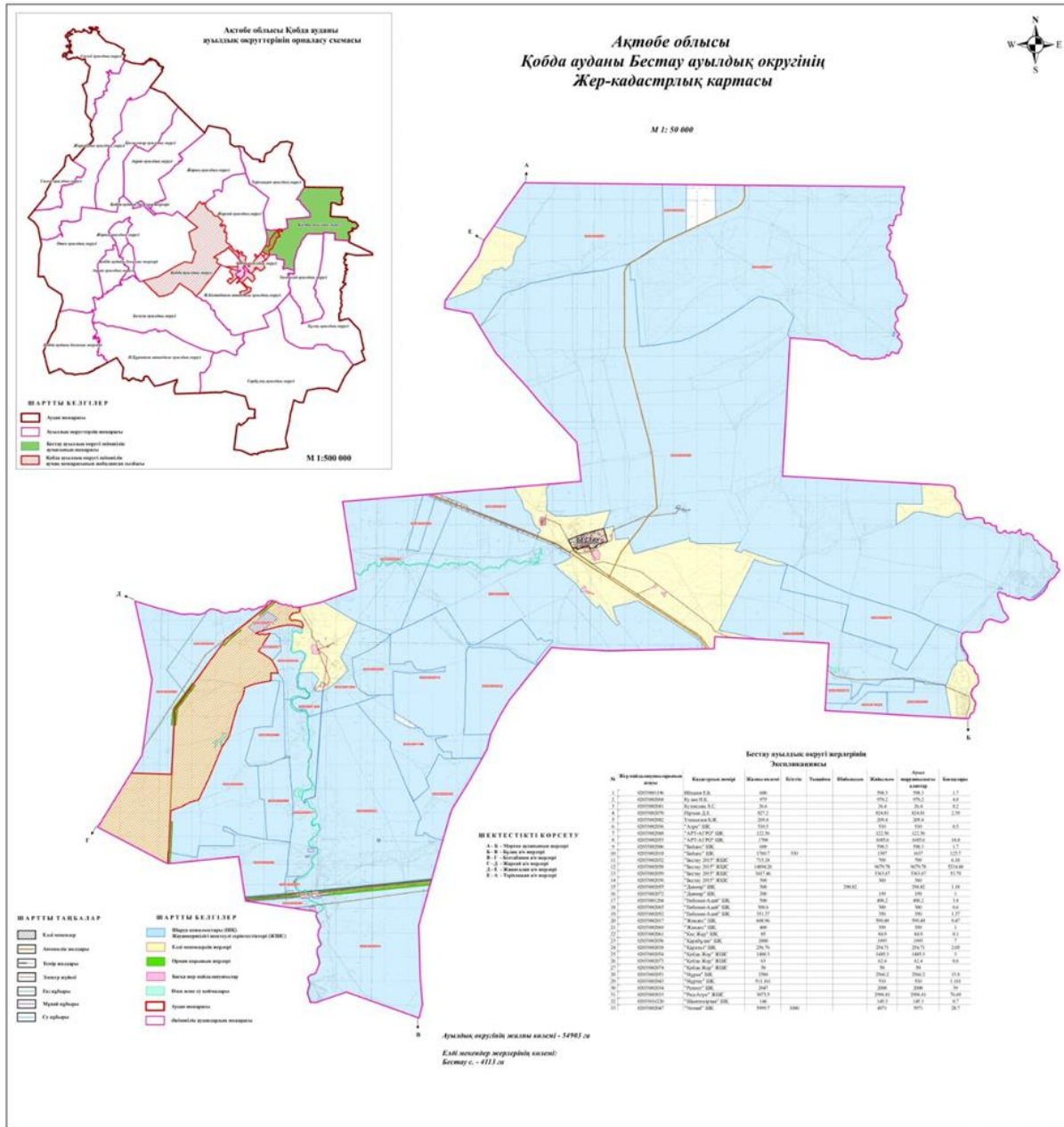
Бестау ауылдық округі жерінің
Әсірмелінісі

№	Жер қайыпталмауының шарты	Келісімшарт нөмірі	Жазылу күні	Елділігі	Тыныштығы	Шығыс	Жазылу	Аумақтық шекарасы	Қабаттылығы
1	0201001001	Шығыс А.А.	08.08	Тыныш	Тыныш	08.08	08.08	1.1	1.1
2	0201001002	Шығыс А.А.	09.08	Тыныш	Тыныш	09.08	09.08	1.1	1.1
3	0201001003	Шығыс А.А.	20.11	Тыныш	Тыныш	20.11	20.11	1.1	1.1
4	0201001004	Шығыс А.А.	07.12	Тыныш	Тыныш	07.12	07.12	1.1	1.1
5	0201001005	Шығыс А.А.	20.11	Тыныш	Тыныш	20.11	20.11	1.1	1.1
6	0201001006	Шығыс А.А.	07.12	Тыныш	Тыныш	07.12	07.12	1.1	1.1
7	0201001007	Шығыс А.А.	07.12	Тыныш	Тыныш	07.12	07.12	1.1	1.1
8	0201001008	Шығыс А.А.	07.12	Тыныш	Тыныш	07.12	07.12	1.1	1.1
9	0201001009	Шығыс А.А.	07.12	Тыныш	Тыныш	07.12	07.12	1.1	1.1
10	0201001010	Шығыс А.А.	07.12	Тыныш	Тыныш	07.12	07.12	1.1	1.1
11	0201001011	Шығыс А.А.	07.12	Тыныш	Тыныш	07.12	07.12	1.1	1.1
12	0201001012	Шығыс А.А.	07.12	Тыныш	Тыныш	07.12	07.12	1.1	1.1
13	0201001013	Шығыс А.А.	07.12	Тыныш	Тыныш	07.12	07.12	1.1	1.1
14	0201001014	Шығыс А.А.	07.12	Тыныш	Тыныш	07.12	07.12	1.1	1.1
15	0201001015	Шығыс А.А.	07.12	Тыныш	Тыныш	07.12	07.12	1.1	1.1
16	0201001016	Шығыс А.А.	07.12	Тыныш	Тыныш	07.12	07.12	1.1	1.1
17	0201001017	Шығыс А.А.	07.12	Тыныш	Тыныш	07.12	07.12	1.1	1.1
18	0201001018	Шығыс А.А.	07.12	Тыныш	Тыныш	07.12	07.12	1.1	1.1
19	0201001019	Шығыс А.А.	07.12	Тыныш	Тыныш	07.12	07.12	1.1	1.1
20	0201001020	Шығыс А.А.	07.12	Тыныш	Тыныш	07.12	07.12	1.1	1.1
21	0201001021	Шығыс А.А.	07.12	Тыныш	Тыныш	07.12	07.12	1.1	1.1
22	0201001022	Шығыс А.А.	07.12	Тыныш	Тыныш	07.12	07.12	1.1	1.1
23	0201001023	Шығыс А.А.	07.12	Тыныш	Тыныш	07.12	07.12	1.1	1.1
24	0201001024	Шығыс А.А.	07.12	Тыныш	Тыныш	07.12	07.12	1.1	1.1
25	0201001025	Шығыс А.А.	07.12	Тыныш	Тыныш	07.12	07.12	1.1	1.1
26	0201001026	Шығыс А.А.	07.12	Тыныш	Тыныш	07.12	07.12	1.1	1.1
27	0201001027	Шығыс А.А.	07.12	Тыныш	Тыныш	07.12	07.12	1.1	1.1
28	0201001028	Шығыс А.А.	07.12	Тыныш	Тыныш	07.12	07.12	1.1	1.1
29	0201001029	Шығыс А.А.	07.12	Тыныш	Тыныш	07.12	07.12	1.1	1.1
30	0201001030	Шығыс А.А.	07.12	Тыныш	Тыныш	07.12	07.12	1.1	1.1
31	0201001031	Шығыс А.А.	07.12	Тыныш	Тыныш	07.12	07.12	1.1	1.1
32	0201001032	Шығыс А.А.	07.12	Тыныш	Тыныш	07.12	07.12	1.1	1.1
33	0201001033	Шығыс А.А.	07.12	Тыныш	Тыныш	07.12	07.12	1.1	1.1
34	0201001034	Шығыс А.А.	07.12	Тыныш	Тыныш	07.12	07.12	1.1	1.1
35	0201001035	Шығыс А.А.	07.12	Тыныш	Тыныш	07.12	07.12	1.1	1.1
36	0201001036	Шығыс А.А.	07.12	Тыныш	Тыныш	07.12	07.12	1.1	1.1
37	0201001037	Шығыс А.А.	07.12	Тыныш	Тыныш	07.12	07.12	1.1	1.1
38	0201001038	Шығыс А.А.	07.12	Тыныш	Тыныш	07.12	07.12	1.1	1.1
39	0201001039	Шығыс А.А.	07.12	Тыныш	Тыныш	07.12	07.12	1.1	1.1
40	0201001040	Шығыс А.А.	07.12	Тыныш	Тыныш	07.12	07.12	1.1	1.1
41	0201001041	Шығыс А.А.	07.12	Тыныш	Тыныш	07.12	07.12	1.1	1.1
42	0201001042	Шығыс А.А.	07.12	Тыныш	Тыныш	07.12	07.12	1.1	1.1
43	0201001043	Шығыс А.А.	07.12	Тыныш	Тыныш	07.12	07.12	1.1	1.1
44	0201001044	Шығыс А.А.	07.12	Тыныш	Тыныш	07.12	07.12	1.1	1.1
45	0201001045	Шығыс А.А.	07.12	Тыныш	Тыныш	07.12	07.12	1.1	1.1
46	0201001046	Шығыс А.А.	07.12	Тыныш	Тыныш	07.12	07.12	1.1	1.1
47	0201001047	Шығыс А.А.	07.12	Тыныш	Тыныш	07.12	07.12	1.1	1.1
48	0201001048	Шығыс А.А.	07.12	Тыныш	Тыныш	07.12	07.12	1.1	1.1
49	0201001049	Шығыс А.А.	07.12	Тыныш	Тыныш	07.12	07.12	1.1	1.1
50	0201001050	Шығыс А.А.	07.12	Тыныш	Тыныш	07.12	07.12	1.1	1.1

Аумақтық шекарасының жалпы ұзындығы - 54983 м
 Екі мекендер шекарасының жалпы ұзындығы - 4113 м



1. Құқық белгілейтін құжаттар негізінде жер санаттары, жер учаскелерінің меншік иелері және жер пайдаланушылар бөлінісінде Бस्ताу ауылдық округі аумағында жайылымдардың орналасу схемасы (картасы)

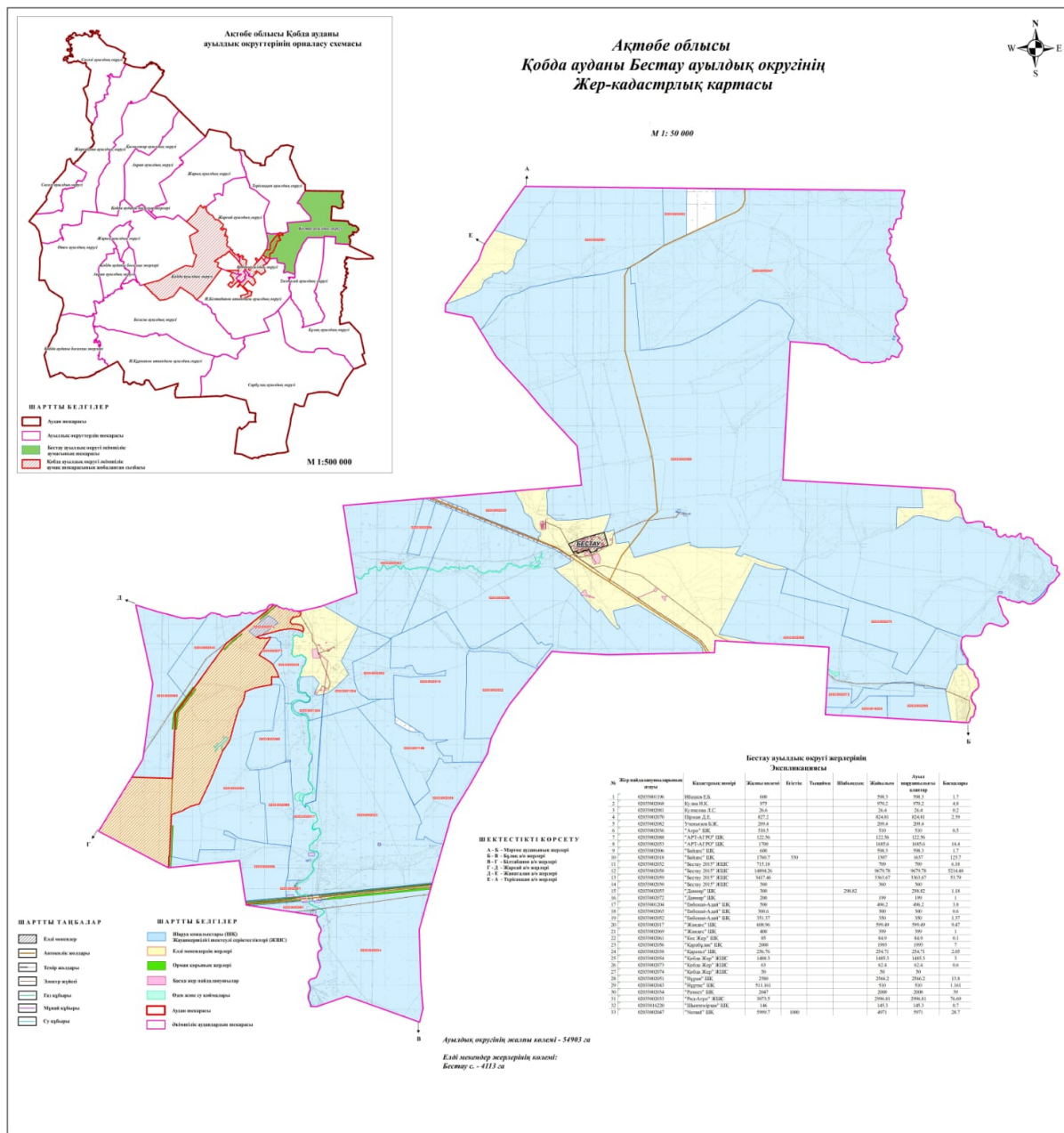


Шартты белгілер:

- Бестау атындағы ауылдық округі шекарасы
- Ауыл шаруашылығы мақсатындағы жерлері санатындағы жайылымдар (жер пайдаланушылардың жер учаскелері)
- Елді мекендер жерлері санатындағы жайылымдар

2. Жеке ауланың ауыл шаруашылығы жануарларын жаю жөніндегі халықтың мұқтажына арналған жайылымдарды, оның ішінде жайылымдардың, оның ішінде жеке ауланың ауыл шаруашылығы жануарларын жаю жөніндегі халықтың мұқтажына

арналған қоғамдық жайылымдардың шекаралары мен аяндары көрсетілетін қоғамдық жайылымдарды белгілейтін Схема (карта)



Шартты белгілер:



Бестау ауылдық округі шекарасы



Ауыл шаруашылығы мақсатындағы жерлері санатындағы жайылымдар



Елді мекендер жерлері санатындағы жайылымдар



Күз, қыс кезеңдерінде пайдаланылатын жайылымдық жерлер

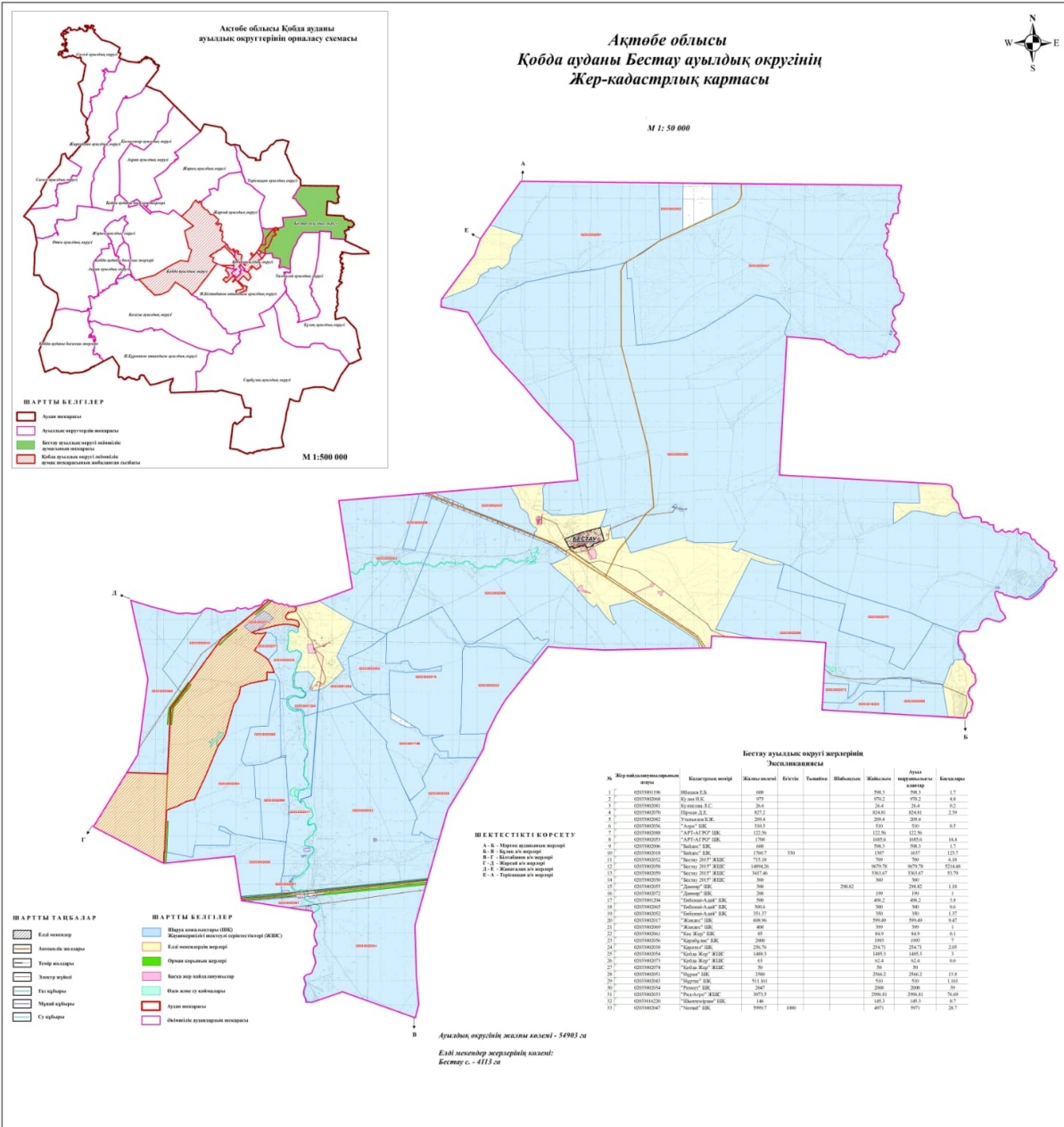


Көктем, жаз кезеңдерінде пайдаланылатын жайылымдық жерлер

3. Жайылымдарды геоботаникалық зерттеу негізінде ұсынылатын жайылым айналымдарының схемалары көрсетілетін жайылым айналымдарының ұсынылатын схемалары көрсетілген Схема (карта)

жылдар	1 қамау көктем	2 қамау көктем-жаз	3 қамау көктем-жаз-күз	4 қамау күз
2025	көктемгі-жазғы маусым 1	Жазғы маусым 2	Күзгі маусым 3	демалу
2026	демалу	көктемгі-жазғы маусым 1	Жазғы маусым 2	Күзгі маусым 3
2027	көктемгі-жазғы маусым 1	Летний период 2	Күзгі маусым 3	демалу
2028	демалу	көктемгі-жазғы маусым 1	Жазғы маусым 2	Күзгі маусым 3
2029	көктемгі-жазғы маусым 1	Жазғы маусым 2	Күзгі маусым 3	демалу

ескерту: 1, 2, 3, 4 жылына қолданылатын қамаудың реті

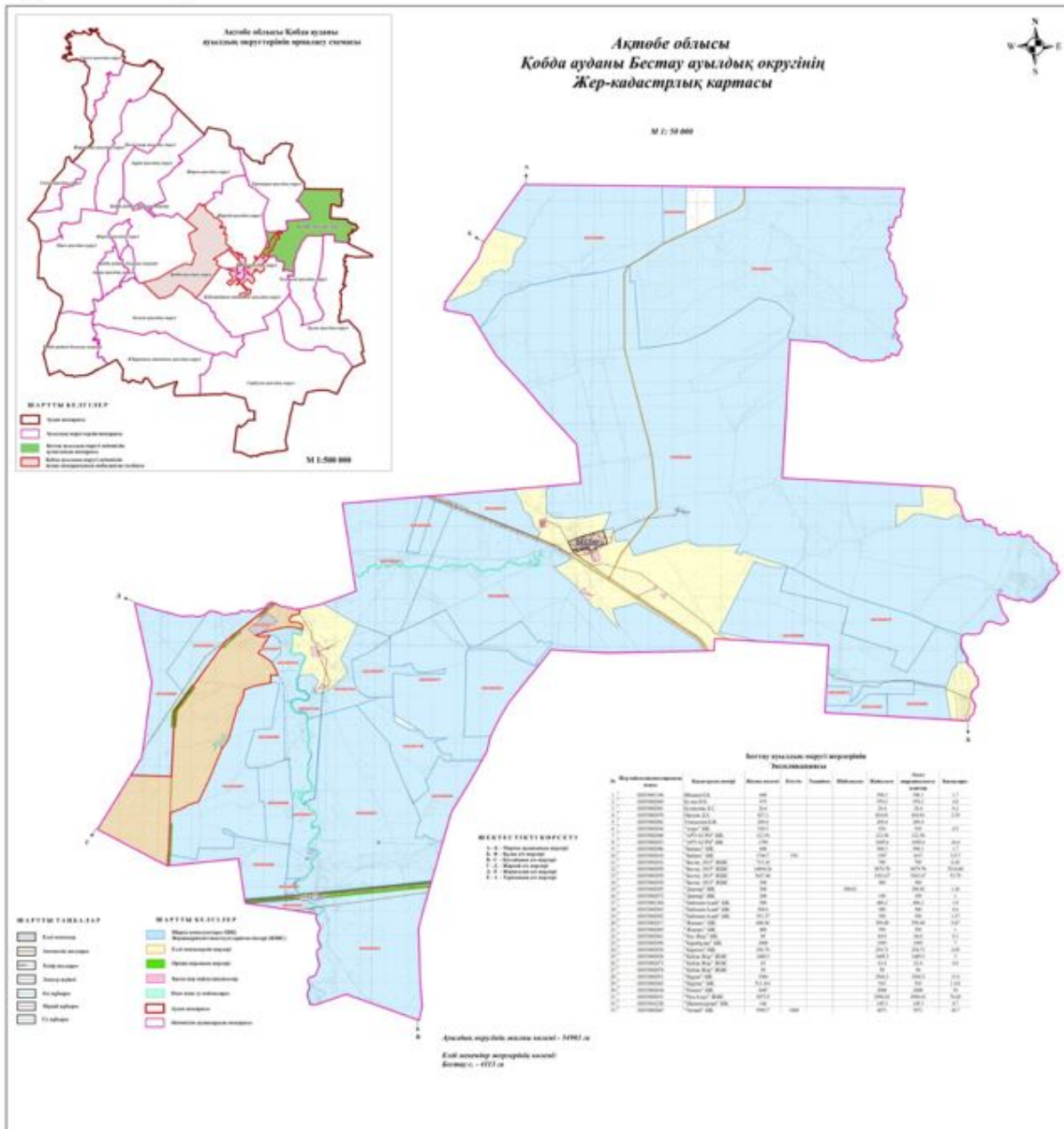


Бестау ауылдық округі шекарасы

1.2.3.4

Жайылым айналымдары №

4. Ауыл шаруашылығы жануарларын айдауға арналған сервитуттарды, мал айдау трассаларын және жайылымдық инфрақұрылымның өзге де объектілерін, сондай-ақ ауыл шаруашылығы жануарларын айдауға арналған сервитуттар, мал айдау трассалары, жайылымдық инфрақұрылым объектілері, мал қорымдарының (биометриялық шұңқырлардың) орналасқан жері көрсетілетін мал қорымдарын (биометриялық шұңқырларды) белгілейтін Схема (карта)



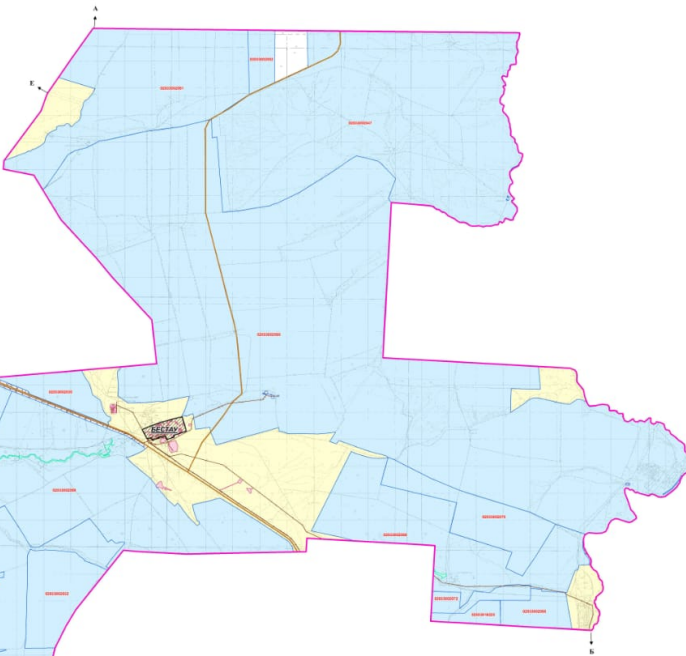
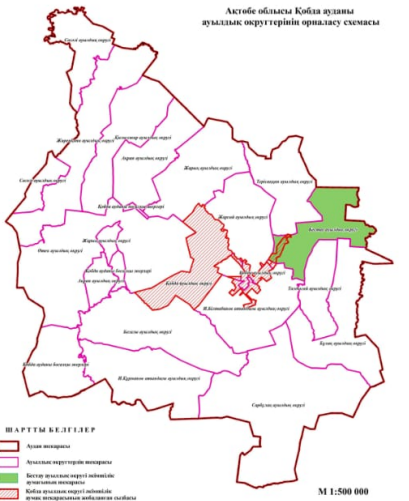
Жергілікті жағдайлар мен ерекшеліктерге қарай жеке ауладағы ауыл шаруашылығы жануарларын жаюға халық мұқтажын қанағаттандыру үшін қажетті жайылымдардың сыртқы мен ішкі шекаралары және аландары белгіленген картасы

7. Жайылым пайдаланушылардың су тұтыну нормасына сәйкес жасалған су көздеріне (көлдерге, өзендерге, тоғандарға, апандарға, суару немесе суландыру арналарына, құбырлы немесе шахта құдықтарына) қол жеткізу схемасы



Ақтөбе облысы
Қобда ауданы Бестау ауылдық округінің
Жер-кадастрлық картасы

М 1:50 000



ШЕКЕТСІЗДІК ҚОРСЕТУ
 А - Ақпан аумағындағы мекендер
 В - В - Қобда аял мекендері
 Г - Г - Қобда аял мекендері
 Д - Д - Қобда аял мекендері
 Е - А - Қобда аял мекендері











Бестау ауылдық округі жерінің
Әсірмәліматасы

№	Жер қайыпталмауының нөмірі	Келісілген өлшемді	Жазылу түрі	Түсіні	Тығыздығы	Шығындығы	Жазылуы	Аумақ мөлдірлігі (кв. метр)	Қызылғы
1	0201001001	1000	Жергілікті	Тығыз			1000	1000	1.0
2	0201001002	1000	Жергілікті	Тығыз			1000	1000	1.0
3	0201001003	1000	Жергілікті	Тығыз			1000	1000	1.0
4	0201001004	1000	Жергілікті	Тығыз			1000	1000	1.0
5	0201001005	1000	Жергілікті	Тығыз			1000	1000	1.0
6	0201001006	1000	Жергілікті	Тығыз			1000	1000	1.0
7	0201001007	1000	Жергілікті	Тығыз			1000	1000	1.0
8	0201001008	1000	Жергілікті	Тығыз			1000	1000	1.0
9	0201001009	1000	Жергілікті	Тығыз			1000	1000	1.0
10	0201001010	1000	Жергілікті	Тығыз			1000	1000	1.0
11	0201001011	1000	Жергілікті	Тығыз			1000	1000	1.0
12	0201001012	1000	Жергілікті	Тығыз			1000	1000	1.0
13	0201001013	1000	Жергілікті	Тығыз			1000	1000	1.0
14	0201001014	1000	Жергілікті	Тығыз			1000	1000	1.0
15	0201001015	1000	Жергілікті	Тығыз			1000	1000	1.0
16	0201001016	1000	Жергілікті	Тығыз			1000	1000	1.0
17	0201001017	1000	Жергілікті	Тығыз			1000	1000	1.0
18	0201001018	1000	Жергілікті	Тығыз			1000	1000	1.0
19	0201001019	1000	Жергілікті	Тығыз			1000	1000	1.0
20	0201001020	1000	Жергілікті	Тығыз			1000	1000	1.0
21	0201001021	1000	Жергілікті	Тығыз			1000	1000	1.0
22	0201001022	1000	Жергілікті	Тығыз			1000	1000	1.0
23	0201001023	1000	Жергілікті	Тығыз			1000	1000	1.0
24	0201001024	1000	Жергілікті	Тығыз			1000	1000	1.0
25	0201001025	1000	Жергілікті	Тығыз			1000	1000	1.0
26	0201001026	1000	Жергілікті	Тығыз			1000	1000	1.0
27	0201001027	1000	Жергілікті	Тығыз			1000	1000	1.0
28	0201001028	1000	Жергілікті	Тығыз			1000	1000	1.0
29	0201001029	1000	Жергілікті	Тығыз			1000	1000	1.0
30	0201001030	1000	Жергілікті	Тығыз			1000	1000	1.0
31	0201001031	1000	Жергілікті	Тығыз			1000	1000	1.0
32	0201001032	1000	Жергілікті	Тығыз			1000	1000	1.0
33	0201001033	1000	Жергілікті	Тығыз			1000	1000	1.0
34	0201001034	1000	Жергілікті	Тығыз			1000	1000	1.0
35	0201001035	1000	Жергілікті	Тығыз			1000	1000	1.0
36	0201001036	1000	Жергілікті	Тығыз			1000	1000	1.0
37	0201001037	1000	Жергілікті	Тығыз			1000	1000	1.0
38	0201001038	1000	Жергілікті	Тығыз			1000	1000	1.0
39	0201001039	1000	Жергілікті	Тығыз			1000	1000	1.0
40	0201001040	1000	Жергілікті	Тығыз			1000	1000	1.0
41	0201001041	1000	Жергілікті	Тығыз			1000	1000	1.0
42	0201001042	1000	Жергілікті	Тығыз			1000	1000	1.0
43	0201001043	1000	Жергілікті	Тығыз			1000	1000	1.0
44	0201001044	1000	Жергілікті	Тығыз			1000	1000	1.0
45	0201001045	1000	Жергілікті	Тығыз			1000	1000	1.0
46	0201001046	1000	Жергілікті	Тығыз			1000	1000	1.0
47	0201001047	1000	Жергілікті	Тығыз			1000	1000	1.0
48	0201001048	1000	Жергілікті	Тығыз			1000	1000	1.0
49	0201001049	1000	Жергілікті	Тығыз			1000	1000	1.0
50	0201001050	1000	Жергілікті	Тығыз			1000	1000	1.0

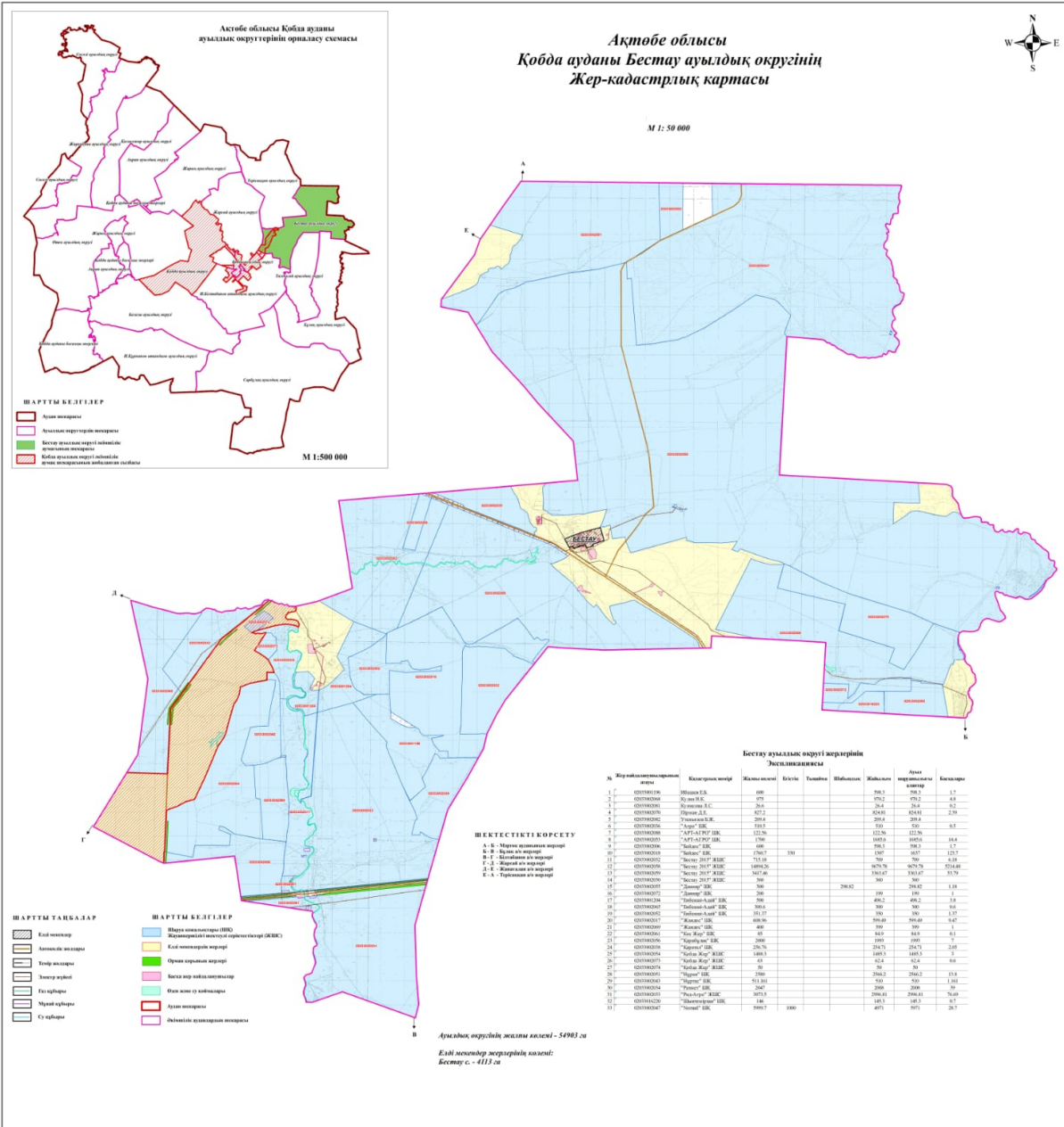
Аумақтың өлшемінің жалпы қалыңдығы - 54983 м²
 Елді мекендер жерінің қалыңдығы - 4113 м²

- ШАРТТЫ ТАҢБАЛАР**
- Елді мекендер
 - Аумақтың шекарасы
 - Топырақ жері
 - Төмен жері
 - Елді мекендер
 - Су объектісі
- ШАРТТЫ БЕЛГІЛЕР**
- Шығыс аумағындағы мекендер
 - Елді мекендерінің шекарасы (ЖІЖ)
 - Аумақ шекарасы мекендері
 - Бестау ауылдық округінің аумағындағы мекендер
 - Аумақ шекарасы мекендері
 - Әкімшілік шекарасы мекендері

Шартты белгілер:

-  Бестау ауылдық округі шекарасы
-  Желілік су объектілері (өзендер)
-  Көлдер, өзендер, тоғандар, мал суару орындары және басқа да көздер
-  Елді мекендер
-  Егістік
-  Табиғи жайылымдар
-  Жайылым айналымдары №
-  Жайылымдық инфрақұрылым объектісі
-  Ауыл шаруашылығы жануарларын жаю және жылжытудың маусымдық маршруттары
-  Жайылым пайдаланушылардың су көздеріне қол жеткізу маршруты

8. Ауыл, ауылдық округ жанында орналасқан жайылымдармен қамтамасыз етілмеген жеке және (немесе) заңды тұлғалардың шалғайдағы жайылымдарында ауыл шаруашылығы жануарларының мал басын орналастыру схемасы

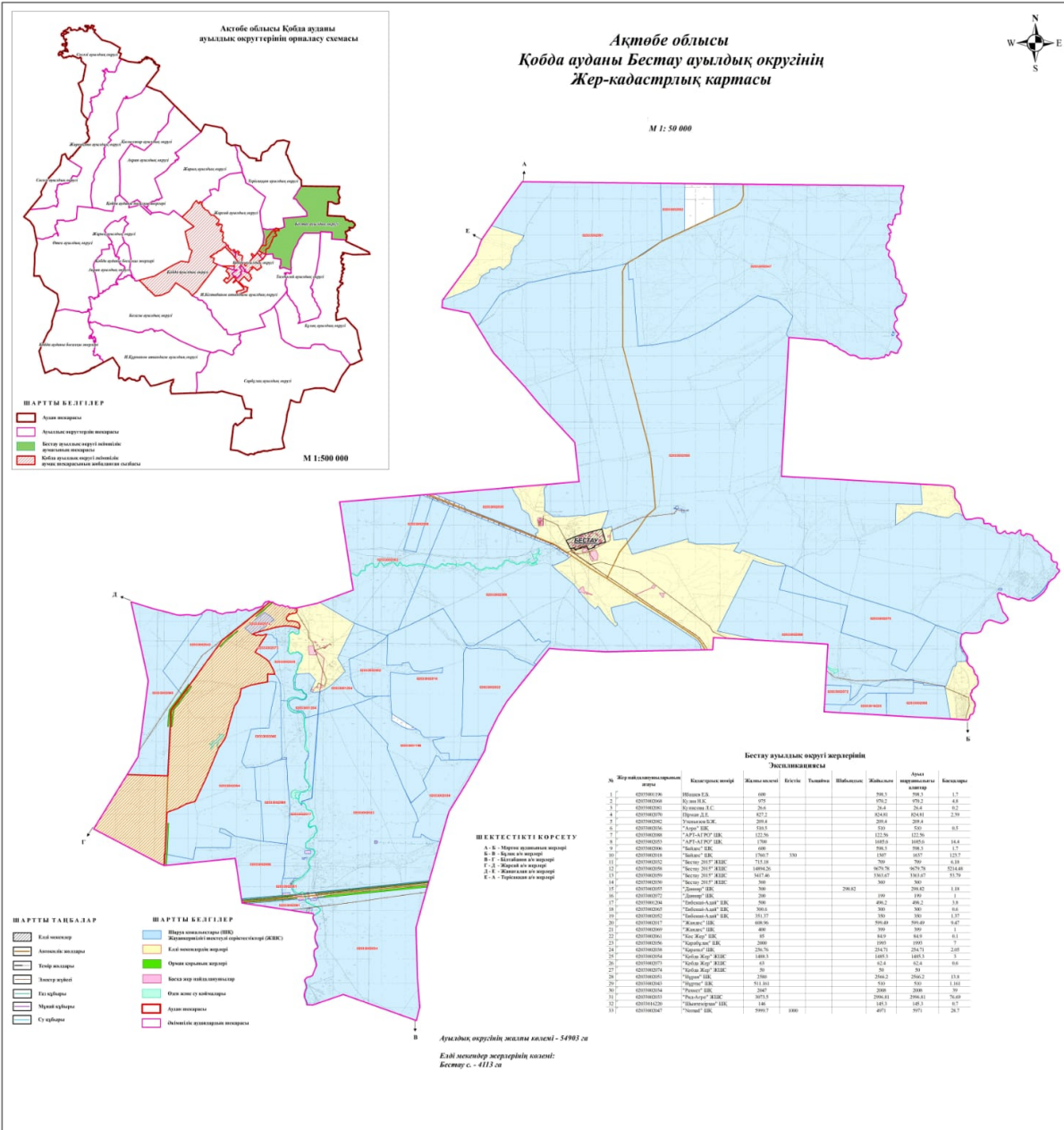


Шартты белгілер:



Жайылымдармен қамтамасыз етілмеген жеке және (немесе) заңды тұлғалардың шалғайдағы жайылымдарында ауыл шаруашылығы жануарларының мал басын орналастыру схемасы

9. Ауылда, ауылдық округ маңында орналасқан жайылымдармен қамтамасыз етілмеген жеке және (немесе) заңды тұлғалардың ауыл шаруашылығы жануарларының мал басын шалғайдағы жайылымдарға орналастыру схемасы



Шартты белгілер:



Жайылымдармен қамтамасыз етілмеген жеке және (немесе) заңды тұлғалардың ауыл шаруашылығы жануарларының басы үшін ауылдық округтің ауылдық елді мекендері арасында жайылымдарды қайта бөлу схемасы

Қобда аудандық мәслихатының 2025 жылғы 19 желтоқсан № 419 шешіміне 4 қосымша

Бұлақ ауылдық округінде жайылымдарды басқару және оларды пайдалану жөніндегі 2025-2029 жылдарға арналған жоспар

Осы жайылымдарды басқару және оларды пайдалану жөніндегі жоспар (бұдан әрі-жоспар) "Жайылымдар туралы" Қазақстан Республикасы Заңының 6 – бабының 4-1) тармақшасына (бұдан әрі-Заң), "Мемлекеттік статистика туралы" Қазақстан Республикасы Заңының 16-бабы 3-тармағының 2) тармақшасына, Қазақстан Республикасы Ауылшаруашылығы министрінің 29 шілдедегі бұйрығына сәйкес әзірленді 2024 жылғы №263 "Жайылымдарды басқару және оларды пайдалану жөніндегі үлгілік жоспарды бекіту туралы" (Нормативтік құқықтық актілерді мемлекеттік тіркеу тізілімінде № 34831 болып тіркелген).

Жоспар жайылымдарды ұтымды пайдалану, жемшөпке қажеттілікті тұрақты қамтамасыз ету және жайылымдардың тозуы процестерін болғызбау мақсатында қабылданады.

Жоспарды әзірлеген кезде мыналар ескеріледі:

1) осы Жоспарға 1-қосымшаға сәйкес нысан бойынша өңірдің жер балансының және мемлекеттік жер кадастрының ақпараттық жүйесінің деректері.

2) осы Жоспарға 2-қосымшаға сәйкес нысан бойынша жайылымдарды геоботаникалық зерттеп-қарау мәліметтері.

3) Қазақстан Республикасы Ауыл шаруашылығы министрінің 2020 жылғы 3 ақпандағы № 35 бұйрығымен (Нормативтік құқықтық актілерді мемлекеттік тіркеу тізілімінде № 19987 болып тіркелген) бекітілген Мал қорымдарының (биотермиялық шұңқырлардың) тізілімін жүргізу қағидаларына сәйкес қалыптастырылған мал қорымдары (биометриялық шұңқырлар) туралы мәліметтер;

4) осы Жоспарға 3-қосымшаға сәйкес нысан бойынша жайылымдық инфрақұрылым объектілері туралы және ауыл шаруашылығы жануарларын айдап өтуге арналған сервитуттар туралы мәліметтер.

5) осы Жоспарға 4-қосымшаның 1-кестесіне сәйкес нысан бойынша ауыл шаруашылығы жануарларының иелерін көрсете отырып, оларды сәйкестендіру дерекқорынан алынған ауыл шаруашылығы жануарлары басының саны туралы деректер;

6) осы Жоспарға 4-қосымшаның 2-кестесіне сәйкес нысан бойынша ауыл шаруашылығы жануарларының түрлері мен жыныстық жас топтары бойынша қалыптастырылған үйірлердің, отарлардың, табындардың саны туралы деректер.

7) осы Жоспарға 4-қосымшаның 3-кестесіне сәйкес нысан бойынша шалғайдағы жайылымдарда жаю үшін ауыл шаруашылығы жануарлары басының саны туралы мәліметтер.

8) екпе және аридтік жайылымдарда, орман, су қорлары мен ерекше қорғалатын табиғи аумақтар жерлерінде ауыл шаруашылығы жануарларын жаю ерекшеліктері туралы деректер.

9) осы Жоспарға 5-қосымшаға сәйкес нысан бойынша ұсынылатын жайылым айналымдарының схемалары;

10) мал шаруашылығы және өсімдік шаруашылығы статистикасы бойынша ресми статистикалық ақпарат.

Жоспарда мынадай қосымшалар қамтылған:

1) әкімшілік-аумақтық бірлік аумағында жайылымдардың жер санаттары бөлінісінде орналасу схемасы (қартасы), онда жайылымдардың шекаралары, алаңдары мен түрлері, оның ішінде шалғайдағы, маусымдық, құрғақ және екпе жайылымдар, жер учаскесіне құқық белгілейтін және сәйкестендіру құжаттарының негізінде олардың меншік иелері немесе жер пайдаланушылар туралы мәліметтер көрсетіледі;

2) жеке ауладағы ауыл шаруашылығы жануарларын жаю бойынша халықтың мұқтаждығына арналған жайылымдар, оның ішінде қоғамдық жайылымдар белгіленген схема (карта), онда жеке ауладағы ауыл шаруашылығы жануарларын жаю бойынша халықтың мұқтаждығына арналған жайылымдардың, оның ішінде қоғамдық жайылымдардың шекаралары мен алаңдары көрсетіледі;

3) ұсынылатын жайылым айналымдарының схемалары көрсетілген схема (карта), онда жайылымдарды геоботаникалық зерттеп-қарау негізінде ұсынылатын жайылым айналымдарының схемалары көрсетіледі;

4) ауыл шаруашылығы жануарларын айдауға арналған сервитуттар, мал айдайтын трассалар және жайылымдық инфрақұрылымның өзге де объектілері, сондай-ақ мал қорымдары (биометриялық шұңқырлар) белгіленетін схема (карта), онда ауыл шаруашылығы жануарларын айдауға арналған сервитуттар, мал айдайтын трассалар, жайылымдық инфрақұрылым объектілері, мал қорымдарының (биометриялық шұңқырлардың) орналасқан жері көрсетіледі;

5) жайылымды пайдаланушыларға жер пайдалануға берілуі мүмкін жайылымдар белгіленген схема (карта).

6) халықтың жеке ауласындағы ауыл шаруашылығы жануарларын жаю жөніндегі мұқтаждықтарын қанағаттандыру мақсатында резервке алынуға жататын жайылымдарды белгілейтін схема (карта), онда жеке ауланың ауыл шаруашылығы жануарларын жаю жөніндегі халықтың мұқтаждықтарын қанағаттандыру мақсатында резервке алынуға жататын жайылымдардың шекаралары мен алаңдары көрсетіледі.

7) суды тұтыну нормасына сәйкес жасалған су көздеріне (көлдерге, өзендерге, тоғандарға, қазандарға, суару немесе суландыру каналдарына, құбырлы немесе шахта құдықтарына) қол жеткізу схемасы, онда жануарлардың су көздеріне қарай жүріп-тұру маршруттары көрсетіледі.

8) ауыл шаруашылығы жануарларының басын шалғайдағы жайылымдарға орналастыру схемасы, онда ауыл шаруашылығы жануарларының басын орналастыруға арналған шалғайдағы жайылымдардың шекаралары мен алаңдары көрсетіледі;

9) ауылдық округке кіретін ауылдық елді мекендер арасында жайылымдарды жобалық бөлу (қайта бөлу), онда жайылымдармен қамтамасыз етілмеген жеке және заңды тұлғалардың ауыл шаруашылығы жануарларының басы үшін ауылдық округтің

ауылдық елді мекендері арасында жайылымдарды бөлу (қайта бөлу) схемасы көрсетіледі;

10) тиісті әкімшілік-аумақтық бірлікте жайылымдарды ұтымды пайдалану үшін қажетті талаптар:

"Жайылымдардың жалпы алаңына түсетін жүктеменің шекті рұқсат етілетін нормасын бекіту туралы" Қазақстан Республикасы Ауыл шаруашылығы министрінің 2015 жылғы 14 сәуірдегі № 3-3/332 бұйрығына (Нормативтік құқықтық актілерді мемлекеттік тіркеу тізілімінде № 11064 болып тіркелген) сәйкес жайылымдардың жалпы алаңына түсетін жүктеменің шекті рұқсат етілетін нормасын сақтау;

жайылым айналымын және суды пайдалану көздерін ескере отырып жайылымдарды пайдалану;

жайылым алаңдарын жекеленген өріс учаскелеріне бөлу;

жайылым учаскелерін жыл маусымдары бойынша кеңістікте және уақытпен (маусым, жыл ішінде) кезектестіру;

жайылым айналымы учаскелерінің бірін жайылымсыз және ауыл шаруашылығы жануарларынсыз жыл сайын қалдыру.

Бұлақ ауылдық округінде
жайылымдарды басқару және оларды
пайдалану жөніндегі 2025-2029
жылдарға арналған жоспарға 1
қосымша

Өңірдің жер балансының және мемлекеттік жер кадастрының ақпараттық жүйесінің деректері 1-Бұлақ ауылдық округінің жер санаттары бойынша жайылымдарды бөлу, гектар

Ауылдық округ атауы	Әкімшілік-аумақтық объектілержіктеуішінің коды	Жерліңсанаттары							жерлержиыны
		Ауылшаруашылығы мақсатындағы	Елді мекендердің	өнеркәсіп, көлікжәне өзге де ауылшаруашылығы мақсатындағы емес	Ерекше қорғалатын табиғи аумақтардың	орманқорының	су қорының	босал-қы жер	
1	2	3	4	5	6	7	8	9	10
Бұлақ ауылдық округі	154239100	35757	10507	0	0	0	0	0	121148

Бұлақ ауылдық округіне қарасты 2 елді-мекен бар. Бұлақ ауылдық округі аумағының жалпы ауданы 121148 гектар. Санаттар бойынша жерлер: ауыл

шаруашылығы мақсатындағы жерлер – 35757 гектар; елді мекендердің жерлері –10507 гектар болып бөлінеді. Ерекше қорғалатын табиғи аумақтардың, орман қорының, су қорының жерлері, қоры жоқ.

2-кесте. Елді мекеннің жайылымдарын бөлу, гектар

№ р/с	Ауылдық округ атауы	Әкімшілік-аумақтық объектілер жіктеуішінің коды	елді мекеннің атауы	Жайылымдардың жалпы алаңы, гектар	Жайылымалаңы мен түрлері					
					жеке ауладағы ауылшаруашылығы жануарлар аяу бойынша халық мұқтажын қанағаттандыруға арналған, гектар	көпшілік пайдаланатын, мың гектар	шалғайдағы, гектар	маусымдық, гектар	аридтік, гектар	екпе жайылымдар, гектар
1	2	3	4	5	6	7	8	9	10	11
	Бұлақ ауылдық округ	154239100 154239200	Алия Булак	18214 17343	18214 17343	18214 17343	0	0	0	0

Бұлақ ауылдық округінің аумағында шалғайдағы, маусымдық, аридтік және екпе жайылымдар жоқ. Округте 33 шаруақожалығы жұмыс істейді, оларға 66849 гектар жайылым бекітілген.

3-кесте. Жер учаскесіне құқық белгілейтін және сәйкестендіру құжаттары негізінде меншік иелері мен жер пайдаланушылар туралы мәліметтер

р/с №	Меншік иелерінің, жер пайдаланушылардың атауы	Бизнес сәйкестендіру нөмірі/жеке сәйкестендіру нөмірі	Жер учаскесінің кадастрлық нөмірі	Жайылымдар алаңы, мың.гектар
1	2	3	4	5
1.	"Илхан" КХ Жадрасинова Асель Утебалиевна	630222400588		232,00
2.	"Қаражар" КХ Назаралин А	190964006504		1 999,00
3.	"Тама" КХ Ногаев О	860120300601		533,00

4.	"Алтай" КХ С.Шаханов	690902301102		2 000,00
5.	"Данияр"-Аканов А й б е к Сандигалиевич	7000110300817		590,00
6.	"Абай"-Ксупов К	780404301828		8 883,00
7.	"Акжигит" - Акжигитов М	710115301646		436,00
8.	"Актан"-Рамазанов Б	761102300470		540,00
9.	"А.Молдагулова"- Джултубаев С	691024301428		949,00
10.	"Бибит"-Алекешев Б	460604400619		171,00
11.	"Жанай"-Оразов Т	530710302402		696,00
12.	"Жандос"-Сакиев А	581001303894		384,00
13.	"Әлім"-Маркабаев Р	770914303356		464,00
14.	"Қанат-2"-Жанаев Қ	361205300833		2 455,00
15.	"Қодаш"-Байғалиев К	620706301818		699,00
16.	"Қуаныш"-Искалиев А.	660912301875		73,00
17.	"Лаура"-Жолдасов А/ Матбаева Назгуль	711013401729		996,00
18.	"Максат" - Мухамедярова Т	440517400355		9 192,00
19.	"Мырзабек"- Кержанов А	871206302316		558,00
20.	"Нур-дан"-Утешев Бахитжан Даулетиярович	730802302068		3 236,00
21.	"Нуркасын" - Даулбаев Н	500405301122		551,00
22.	"Родина" - Коновалов Ксым Базарбаевич	580605301432		500,00
23.	"Серик" - Меңдигарин С	710920300852		383,00
24.	"Табанов" - Тулегенова Гулжамига Каирбаевна	601028300576		1 307,00
25.	"Талан"-Искалиев И .	700821302511		821,00
26.	"Абдуалиев" - Абдуалиев Н			1 991,00

27.	"Ақжайлау"- Кубайдуллин С			2 757,00
28.	"Медина"-Баков Нурлан	200864005389		13 010,00
29.	"И н ж и л" Койшыбаев А	860610302146		1 365,00
30.	"Кенжемұрат" Койшыбаев Е	900921350091		2 166,00
31.	"Нурила" Маденов Адилъхан Амангелдиевич			299,00
32.	"Желтай" Килибаев Мирамбек	810510301199		796,00
33.	"Б ұ л а қ" Қ.Әбдіразақов			3 262,00
	жиыны			64294

Ескерту: аббревиатуралардың транскрипциясы: ш/қ–шаруақожалығы;

Ауылдық округ аумағындағы ауылшаруашылығы жануарларының саны: ірі қара мал-4071; қой мен ешкі–8875 және жылқы-2521 бас.

Алия ауылында: ірі қара мал – 2366; қой мен ешкі - 5954 және жылқы – 1364 голов.

Булак ауылында: ірі қара мал – 1705; қой мен ешкі – 2921 және жылқы – 1157 голов.

Ауылдық округтің жайылымдық жем шөптерінің қоректік коэффициенті 0,28 жем шөп бірлігіне дейін болады. Бұл 100кг жайылымдық жемде табиғиы лғалдылықта 28-ге дейін жем бірлігі бар дегенді білдіреді. Жайылымдық жем шөптің осындай қоректік коэффициентімен тәулігіне: ірі қара мал-32кг; ұсақ мал -6,4кг; жылқы–35,7кг; жайылым кезеңінде 240күн: ірі қара мал -7680кг; ұсақ мал-1536кг; жылқы-8568кг мал азығы қажет. Өнімділігі 1020кг/га және жайылымдық жемнің қоректік коэффициенті 0,28жем. Мал жаю жүктемесі: ІҚМ-7,7;ұсақ мал-1,5 және жылқы - бір басына8,4 гектар.

4-кесте. Жайылымдарды бөлу

№ п/п	Ауылдық округ атауы	Әкімшілік аумақтық объектілер жіктеуішінің коды	Елді мекен атауы	Ауыл шаруашылығы жануарлары үшін қажетті жайылым алаңы, гектар				Көпшілік пайдаланатын жайылымдардың алаңы, гектар	Шалғайдағы жайылымдар алаңы, гектар
				Ірі қара мал	Ұсақ мал	жылқылар	түйелер		
1	2	3	4	5	6	7	8	9	10
	Бұлақ	154239100	Алия	3585	8171	1544	20	7515	0
	ауылдық округі	154239200	Булак	2046	4617	1308	0	2992	0

Ауыл шаруашылығы жануарларын жаю үшін 64007 га қажет.

Іріқарамал–1560; қой мен ешкі–3913 және жылқы–331 бас Қоғамдық жайылымдарда жайылады, ауданы 10507 гектар, алыстағы жайылымдарда 0 Бас жайылады, ауданы 0 мың гектар.

5-кесте. Қажетті қосымша жайылымдар

р/с №	Босалқы жерлерден қажет етілетін қосымша жайылымдар, мың гектар	Қосымша берілетін жайылымдар	
		жа й ы л ы м пайдаланушыларға жер пайдалануға берілуі мүмкін жайылымдар, мың гектар	жеке ауладағы ауыл шаруашылығы жануарларын жаю бойынша халық мұқтажын қанағаттандыру мақсатында резервке қойылуға тиіс жайылымдар, мың гектар
1	2	3	4
			7515
			2992

Бұлақ ауылдық округінде жайылымдарды басқару және оларды пайдалану жөніндегі 2025-2029 жылдарға арналған жоспарға 2 қосымша

Жайылымдарды геоботаникалық зерттеп-қарау мәліметтері

Табиғи азықтық алқаптардың жіктелуі бойынша және түсініксіз бойынша шифрлар, күні	Контурлар мен сипаттамалар нөмірі (жақша ішінде)	Табиғи азықтық алқаптар типтерінің (айырмаларын ың, түрлендірулерінің) жер бедеріне топыраққа байланыстырылған атауы. Басқа жерлер мен алқаптардың атауы	Алқаптүрі	Контур-дағып айыз-дық қаты-нас	Алаңы, мың гектар	Заманауипайд ала-нылуы
1	2	3	4	5	6	7
	14, 12, 172, 144, 52,	Селеулі бетегелі әртүрлі шөптер және жусанды, бұталы өсімдіктері	Жазық жайылымдар	Селеулі бетегелі – 60%	32,6	Жылбойы

	бардала жайылым-дар ы	м е н шабындықтар	Әртүр-лішөпт ер –40%	
--	-----------------------------	----------------------	-------------------------	--

кестенің жалғасы

Жалпытүсім-ділік, гекта-рына цен-тнер-ден (зерт-теп-кара ужылы)	Орташа жыл ішінде желінетін өсімдіктердің түсімділігі: құрғақ массаның гектарына центнерден, азық бірлігінің гектарына центнерден, қорытылатын протеиннің гектарына килограмм					
	маусымдарбойыншажайылымдықазық					
	шабындық	шабылатын жайылым	көктем	жаз	күз	қыс
8	9	10	11	12	13	14
12,2	-	-	10,8	13,0	9,3	7,6

Кестенің жалғасы

Контур бойынша есептелген түсімділік: құрғақ массаның гектарына центнерден (алымы), азық бірлігінің гектарына центнерден (бөлгіш)	Контур бойынша азық қорық ұрғақ массаның гектарына центнерден (алымы), азық бірлігінің гектарына центнерден (бөлгіш)	Дақылдық-техникалық жай-күй, дәрілік өсімдіктердің бар-жоғы	Пайдалану бойынша ұсыныстар, малдың түрі. Жақсарту жөнінде ұсынылғаншаралар
15	16	17	18
10,2 2856	332520 93106	қанағаттанарлық	Ұсақ және ірі қара мал және жылқы үшін учаскелерді ауыстырыпқолдау

Жайылымдарды геоботаникалық зерттеу мәліметтері

Географиялық орналасуы

Әлия - Қазақстанның Ақтөбе облысы Қобда ауданындағы ауыл. Бұлақ ауылдық округінің әкімшілік орталығы. Қобда ауданы орталығынан солтүстікке қарай 70 шақырым жерде орналасқан.

Климаты

Ауылдық округтің климаты құрғақ дала аймағына жатады, қысы ұзақ қатал, қысқа ыстық жазда, қыс пен жаздың температурасының күрт қарама-қайшылықтарымен, жылдық жауын-шашынның аздығымен, құрғақшылықпен сипатталады.

Топырақ

Топырақ негізінен қоңыр және қызыл қоңыр, гумусы аз. Геоботаникалық зерттеу нәтижесінде жайылымдардың мынадай түрлері анықталды: әр түрлі, селеулі-бетегелі жусанды және бетегелі-жусанды, тобылғы-қараған бұталы өсімдіктер. Шөптерде: жусан, бұйырғын, тас бұйырғын, күйреуік, изен, шөгінді, блюграсс, бетеге, камфоросма, қауырсынды шөп, екпе шөп, ши, тамарикс, шабындық, көкпек, бидай шөптері, вострец, астрагал, тобылғы, қараған, шабындық кездеседі. Ауылдық округ жайылымдарының жалпы проективті жабыны жалпы алаңның 60% құрайды. Қыша, квиноа, адыраспан, ошаған, сафора сияқты шөптердің 3% - отулы және зиянды

өсімдіктердің болуы. Бұл жайылымдардың потенциалды өнімділігі табиғи ылғалдылықта 10,5ц/га дейін болды.

Мал қорымдары (биометриялық шұңқырлар) туралы мәліметтер
 Ауылдық округте бір мал қорымы бар.

Бұлақ ауылдық округінде
 жайылымдарды басқару және оларды
 пайдалану жөніндегі 2025-2029
 жылдарға арналған жоспарға 3
 қосымша

Жайылымдық инфрақұрылым объектілері туралы және ауыл шаруашылығы жануарларын айдап өтуге арналған сервитуттар туралы мәліметтер

р/с №	Жайылымдық инфрақұрылым объектілері	Жұмыс істеп тұрған жайылымдық инфрақұрылым объектілерінің саны, бірлік	Құрылысты (реконструкцияны) талапететін, бірліктер	Ұзындығы, километр	Алаңы, мыңшаршы метр
1	2	3	4	5	6
1.	Суландыруқұрылысжайлары (ұңғымалар, құбырлыжәнешахталықұдықтар, апандар)				
2.	Құрылысжайлар, көпірлер, жолдар	1		0,1	0,1
3.	Мал айдайтынжолдар, малдыаялдануға арналғаналандар мен суаталандары				
4.	Қойлардытоғытуғаарналғаныдыстар, қораларжәнеқоршалғанжерлер, жайылымдардыңқоршаулары, шарбақтар (оныңішіндеэлектрлішарбақтар), ауылшаруашылығыжануарларыныңқоршап-бөлшект				

	епжаюғаарналған қашалар				
5.	Ауыл шаруашылығы жануарларын ветеринариялық емдеуге арналған өткелектер	1			0,025
6.	Электр және жылу энергиясымен қамтамасыз етуге арналған құрылыс жайлар мен объектілер, жаңартылатын және баламалы энергия көздері пайдаланылатын объектілер				
7.	Сумен жабдықтау объектілері және тіршілікті қамтамасыз етудің басқа да түрлері, персоналдың маусымдық тұруына арналған құрылыс жайлар және жайылымдарды күтіп-ұстаумен пайдалану үшін қажетті өзге де мүлік				

Бұлақ ауылдық округінде
жайылымдарды басқару және оларды
пайдалану жөніндегі 2025-2029
жылдарға арналған жоспарға 4
қосымша

1 – кесте. Ауыл шаруашылығы жануарларының иелерін көрсете отырып, олардың саны туралы деректер

р/с №	Әкімшілік-аумақтық объектілердің жіктеуіші бойынша кенттің, ауылдың,	Кенттің, ауылдың, ауылдық округтің атауы	Иесінің типі	Иесінің бизнес сәйкестендіру нөмірі
-------	--	--	--------------	-------------------------------------

	ауылдық округтің коды			/ жекесәйкестендірун өмірі
1	2	3	4	5
1	154239200	Бұлақ ауылдық округі	"Илхан" КХ	630222400588
2	154239200	Бұлақ ауылдық округі	"Қаражар" КХ	190964006504
3	154239200	Бұлақ ауылдық округі	"Тама" КХ	860120300601
4	154239200	Бұлақ ауылдық округі	"Алтай" КХ	690902301102
5	154239100	Бұлақ ауылдық округі	"Данияр"	7000110300817
6	154239100	Бұлақ ауылдық округі	"Абай"	780404301828
7	154239200	Бұлақ ауылдық округі	"Ақжигит"-	710115301646
8	154239100	Бұлақ ауылдық округі	"Ақтан"-	761102300470
9	154239100	Бұлақ ауылдық округі	"А. Молдагулова"	691024301428
10	154239100	Бұлақ ауылдық округі	"Бибит"	460604400619
11	154239200	Бұлақ ауылдық округі	"Жанай"	530710302402
12	154239100	Бұлақ ауылдық округі	"Жандос"	581001303894
13	154239100	Бұлақ ауылдық округі	"Әлім"	770914303356
14	154239100	Бұлақ ауылдық округі	"Қанат-2"	361205300833
15	154239200	Бұлақ ауылдық округі	"Қодаш"	620706301818
16	154239100	Бұлақ ауылдық округі	"Қуаныш"	660912301875
17	154239200	Бұлақ ауылдық округі	"Лаура"	711013401729
18	154239100	Бұлақ ауылдық округі	"Максат"-	440517400355
19	154239100	Бұлақ ауылдық округі	"Мырзабек"	871206302316
20	154239100	Бұлақ ауылдық округі	"Нур-дан"	730802302068
21	154239100	Бұлақ ауылдық округі	"Нуркасын "	500405301122

22	154239100	Бұлақ округі	ауылдық	"Родина"	580605301432
23	154239100	Бұлақ округі	ауылдық	"Серик"-	710920300852
24	154239100	Бұлақ округі	ауылдық	"Табанов"	601028300576
25	154239100	Бұлақ округі	ауылдық	"Талан"-	700821302511
26	154239200	Бұлақ округі	ауылдық	"Абдуалиев"	
27	154239200	Бұлақ округі	ауылдық	"Ақжайлау"	
28	154239200	Бұлақ округі	ауылдық	"Медина"	200864005389
29	154239200	Бұлақ округі	ауылдық	"Инжел"	860610302146
30	154239200	Бұлақ округі	ауылдық	"Кенжемұрат"	900921350091
31	154239200	Бұлақ округі	ауылдық	"Нурила"	
32	154239200	Бұлақ округі	ауылдық	"Желтай"	810510301199
33	154239200	Бұлақ округі	ауылдық	"Бұлақ"	

кестенің жалғасы

Ж е к е тұлғалардың аты, әкесінің аты (бар болса), тегінемесіз аты тұлғалардың атауы	Мал басының саны, бас			
	Ірі қара мал	Ұсақ мал	жылқылар	түйелер
6	7	8	9	10
Жадрасинова Асель Утебалиевна	-	863	-	-
Назаралин А	176	-	112	-
Ногаев О	18	-	-	-
С. Шаханов	-	-	211	-
Аканов Айбек Сандигалиевич	57	-	-	-
Ксупов Куаныш	419	-	183	-
Ажигитов М	-	-	15	-
Рамазан Асан	10	7	96	20
Джултубаев Серик	87	6	25	-
Алекешев Алтынбек	37	22	3	-
Оразов Таскинбай	17	68	9	-

Сакиев Алтынбай	-	89	10	-
Маркабаев Рустамбек	9	22	154	-
Жанаев Қашкинбай	278	846	67	-
Байғалиев Канат	41	-	12	-
Искалиев Аскар	10	-	-	-
Жолдасов А/ Матбаева Назгуль	159	-	76	-
Мухамедярова Тулиша	420	2561	484	-
Кержанов Алмаз	140	335	26	-
Утешев Бахитжан Даулетиярович	220	1178	58	-
Даулбаев Талгат	26	18	26	-
Коновалов Ксым Базарбаевич	-	-	-	-
Мендигарин Серик	5	551	-	-
Тулегенова Гулжамига Каирбаевна	87	-	12	-
Искалиев Ильяс	96	35	31	-
Абдуалиев Нурбек	47	-	22	-
Кубайдуллин С	-	-	30	-
Баков Нурлан	157	957	320	-
Койшыбаев Азамат	-	-	121	-
Койшыбаев Е	-	-	84	-
Маденов Адильхан Амангелдиевич	-	-	-	-
Килибаев Мирамбек	-	-	51	-
Қ. Әбдіразақов	-	-	-	-

2-кесте. Ауыл шаруашылығы жануарларының түрлері мен жыныстық жас топтары бойынша қалыптастырылған үйірлердің, отарлардың, табындардың саны туралы деректер

№ п/п	Әкімшілік-аумақтық объектілердің жіктеуіші бойынша кенттің, ауылдың, ауылдық округтің коды	Кенттің, ауылдың, ауылдық округтің атауы
1	2	3
	Барлығы:	Алия
		Булак

кестенің жалғасы

Үйірлердің, отарлардың, табындардың саны										
Іріқара мал				Ұсақ мал			Жылқылар		Түйелер	
					төл (тоқтыла	төл (еркек				

жылдар	Учаскелердің нөмірлері			
	I	II	III	IV
бірінші жыл	көктемгі маусым	жазғы маусым	күзгі маусым	демалатын учаске
екінші жыл	демалатын учаске	көктемгі маусым	жазғы маусым	күзгі маусым
үшінші жыл	күзгі маусым	демалатын учаске	көктемгі маусым	жазғы маусым
төртінші жыл	жазғы маусым	күзгі маусым	демалатын учаске	көктемгі маусым

Ауылдық округтің жайылымдары маусымдық болып табылады. Түрлі құрамына байланысты маусымдық жайылымдарда мал жаю жем шөптің қоректенуге жарамдылығы мен және оның өнімділігін сақтау ұзақтығы мен анықталады. Көктемгі жайылымдар фермерлердің қайта өсуі мен қолданылады. Жазда (бидайшөптері, дәнді-шөптер); көктемде (қауырсын шөптері басым шымтезек-жусан, қауырсынды-типті-тар жусан), күзде (жусан-дәнді дақылдар) және қыста (жартылай бұта- солянка). Жайылымдарды оларды қорғау шараларын сақтамай пайдалану көбінесе жайылымдардың тозып кетуіне, әртүрлі дәрежедегі деградацияға әкеледі. Сондай-ақ, қажетті (оңтайлы) маусымда шөпті пайдаланбау 40-70% жем бірлігін және 60-80% ақуызды жоғалтуға әкеледі. Осыған байланысты жыл сайын жаңартылатын ресурстың жоғалуын болдырмау үшін әр бір учаске өз мерзімін де пайдаланылуы тиіс.

Жайылым алаңдарын жекелеген жайылымдық учаскелерге бөлу;

Әр маусымның (күндердің) жайылы мұзқақтығы белгілі бір жылдың шарттарымен анықталады. Жануарларды жаю ау температурасының +10о С тұрақты көрсеткішіне жеткенде басталуы керек. Жайылым биіктігі 15-20 см қар жамылғысымен аяқталады.

Ауылдық округтің **көктемгі жайылымдары** селеулі-жусан, қауырсын-бетегелі жусан типтері басым. Жайылымның ұзақтығы **көктемгі жайылымдарда** (сәуір-маусым) – 70 күнді құрайды.

Жазғы жайылымдар бидайшөптері, дәнді дақылдар мен шөптердің түрлерімен ұсынылған. Жайылымның ұзақтығы (маусым-қыркүйек) 70 күн.

Күзгі жайылымдар жусан-жарматүрімен ұсынылған. Жайылымның ұзақтығы (қыркүйек-қараша) 70 күн.

Қысқы жайылымдар бұта-солянка түрімен ұсынылған. Жайылымның ұзақтығы (қараша-желтоқсан) 30 күн.

Ауыл шаруашылығы жануарларының орташа тәуліктік сүт тұтынуы:

Жазғы уақытта (1 бас малға тәулігіне литр):

сүтті сиырлар-55;

қысыр сиырлар-50;

2 жасқа дейінгі телі-30;

байға дейінгі бұзаулар-20;

жатырды емізбейтін жұмысшы жылқылар-50;

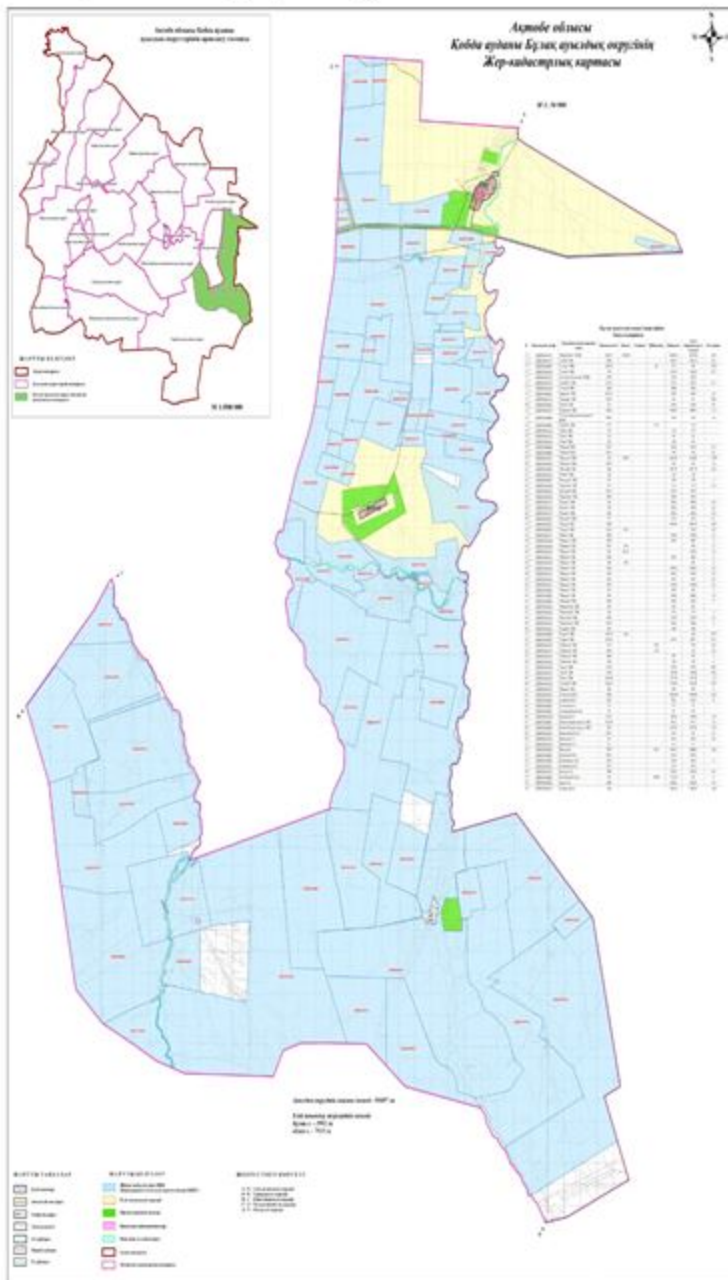
асыл тұқымды жылқылар, емізетін жатырлар-50;

1,5 жасқа дейінгі құлындар-40;

7айғадейінгіқұлындар–10;
ересекқой-8;
1 жасқадейінгіжасқой-3.
Көктемжәнекүзmezгілінде(1 басмалғатәулігінелитр):
сүттісиырлар-45;
қысырсиырлар-40;
2 жасқадейінгібаспақтар-30;
байғадейінгібұзаулар-15;
емізбейтінжұмысшыжылқылар-40;
асылтұқымдыжылқылар,
емізетінжатырлар-40;
1,5 жасқадейінгіқұлындар-30;
7айғадейінгіқұлындар-6;
ересекқойлар-5.
Қысmezгілінде(1 басмалғатәулігінелитр):
сүттісиырлар-35;
қысырсиырлар-30;
2 жасқадейінгібаспақтар-25;
байғадейінгібұзаулар-15;
емізбейтінжұмысшыжылқылар-30;
асылтұқымдыжылқылар,емізетінжатырлар-30;
1,5 жасқадейінгіқұлындар–20;
ересекқойлар-3.

Ауылдық округке кіретін ауылдық елді мекендер арасында жайылымдарды жобалық бөлу (қайтабөлу), онда жайылымдар мен қамтамасыз етілмеген жеке және заңды тұлғалардың ауылшаруашылығы жануарларының басы үшін ауылдық округтің ауылдық елді мекендері арасында жайылымдарды бөлу (қайта бөлу) схемасы көрсетіледі. Бұлақ ауылдық округінің қоғамдық жайылым алаңы жайылымдық жемге деген қажеттілікті қамтамасыз етеді.

1. Құқық белгілейтін құжаттар негізінде жер санаттары, жер учаскелерінің меншік иелері және жер пайдаланушылар бөлінісінде Бұлақ ауылдық округі аумағында жайылымдардың орналасу схемасы (картасы)



Шартты белгілер:

Шартты белгілер:



Бұлақ ауылдық округі шекарасы



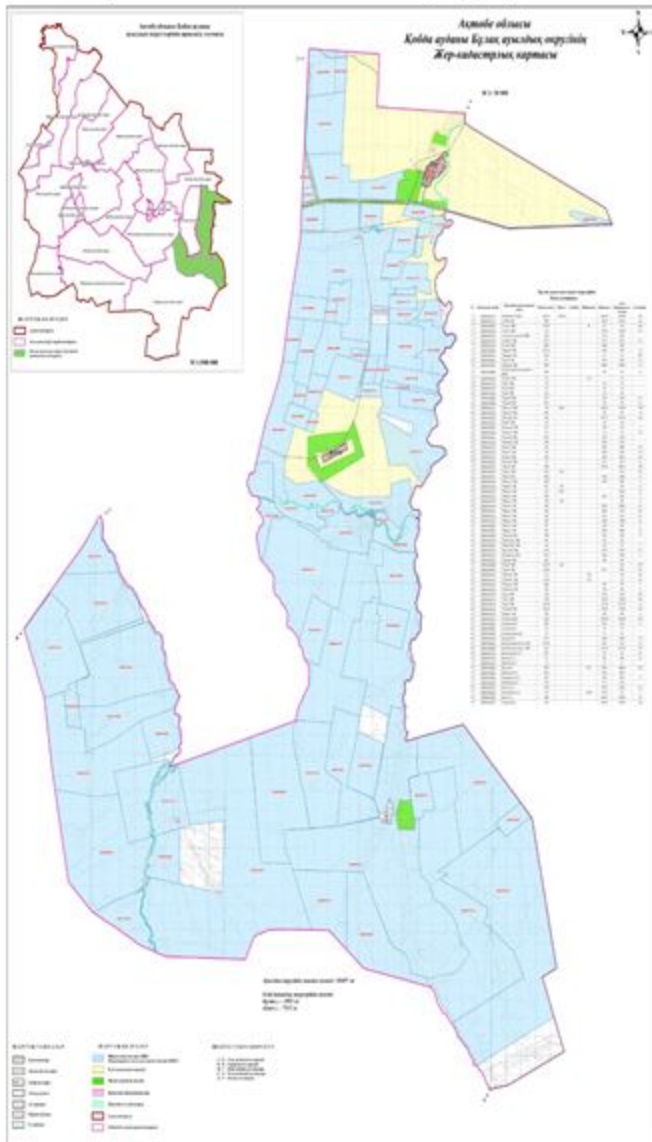
Ауыл шаруашылығы мақсатындағы жерлері санатындағы жайылымдар (жер пайдаланушылардың жер учаскелері)



Елдімекендер жерлері санатындағы жайылымдар

2. Жеке ауланың ауыл шаруашылығы жануарларын жаю жөніндегі халықтың мұқтажына арналған жайылымдарды, оның ішінде жайылымдардың, оның ішінде

жекеауланың ауыл шаруашылығы жануарларын жаю жөнiндегi халықтың мұқтажына арналған қоғамдық жайылымдардың шекаралары мен алаңдары көрсетiлетiн қоғамдық жайылымдарды белгiлейтiн Схема (карта)



Шартты белгілер:



Бұлақ ауылдық округі шекарасы



Ауыл шаруашылығы мақсатындағы жерлері санатындағы жайылымдар



Елдімекендер жерлері санатындағы жайылымдар



Күз, қыс кезеңдерінде пайдаланылатын жайылымдық жерлер

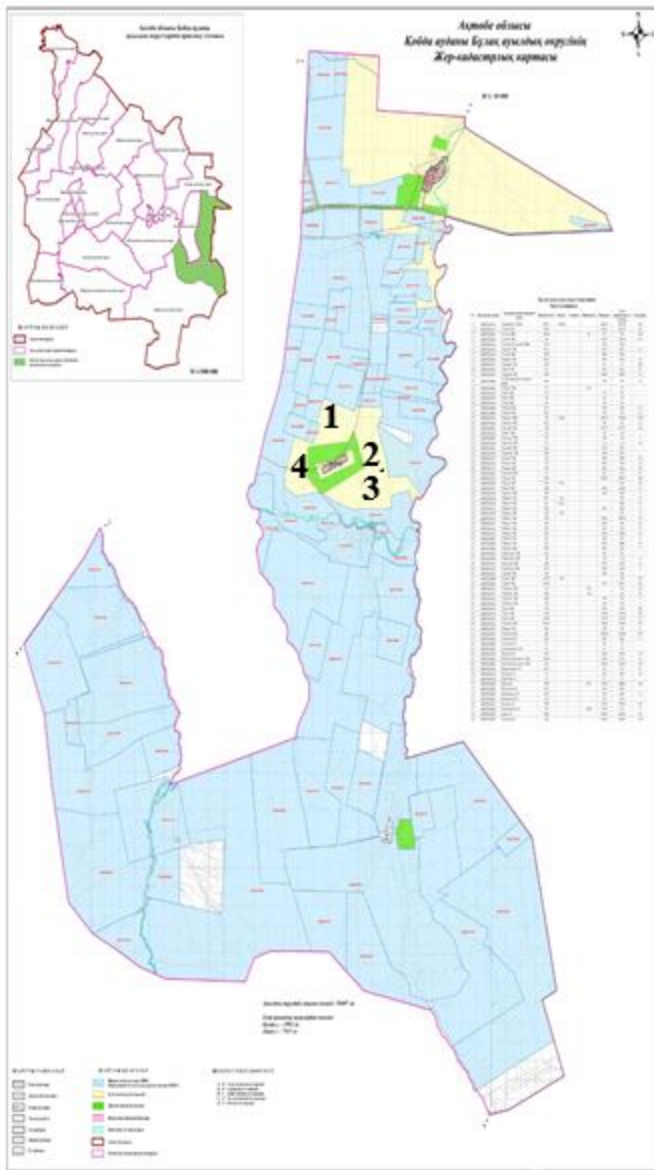


Көктем, жаз кезеңдерінде пайдаланылатын жайылымдық жерлер

3. Жайылымдарды геоботаникалық зерттеу негізінде ұсынылатын жайылым айналымдарының схемалары көрсетілетін жайылым айналымдарының ұсынылатын схемалары көрсетілген Схема(карта)

жылдар	1 қамау көктем	2 қамау көктем-жаз	3 қамау көктем-жаз-күз	4 қамау күз
2025	көктемгі-жазғы маусым 1	Жазғы маусым 2	Күзгі маусым 3	демалу
2026	демалу	көктемгі-жазғы маусым 1	Жазғы маусым 2	Күзгі маусым 3
2027	көктемгі-жазғы маусым 1	Летний период 2	Күзгі маусым 3	демалу
2028	демалу	көктемгі-жазғы маусым 1	Жазғы маусым 2	Күзгі маусым 3
2029	көктемгі-жазғы маусым 1	Жазғы маусым 2	Күзгі маусым 3	демалу

ескерту: 1, 2, 3, 4 жылына қолданылатын қамаудың реті



Шартты белгілер:

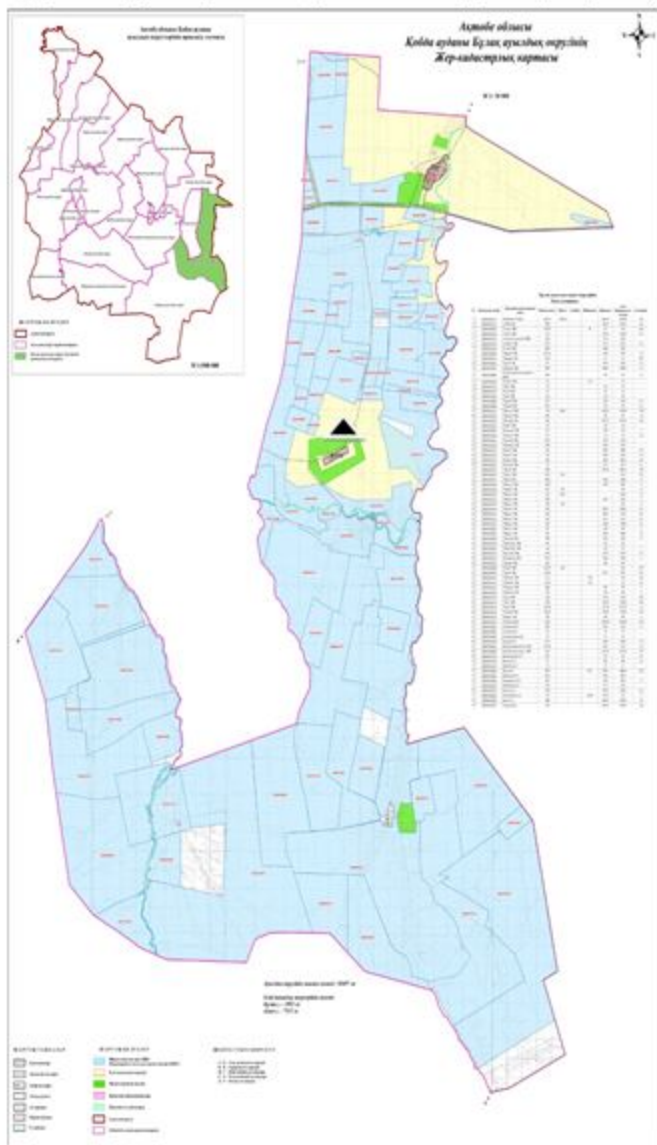


Бұлақ ауылдық округі шекарасы

1.2.3.4

Жайылым айналымдары №

4. Ауыл шаруашылығы жануарларын айдауға арналған сервитуттарды, мал айдау трассаларын және жайылымдық инфрақұрылымның өзге де объектілерін, сондай-ақ ауыл шаруашылығы жануарларына айдауға арналған сервитуттар, мал айдау трассалары, жайылымдық инфрақұрылым объектілері, мал қорымдарының (биометриялық шұңқырлардың) орналасқан жері көрсетілетін мал қорымдарын (биометриялық шұңқырларды) белгілейтін Схема (карта)

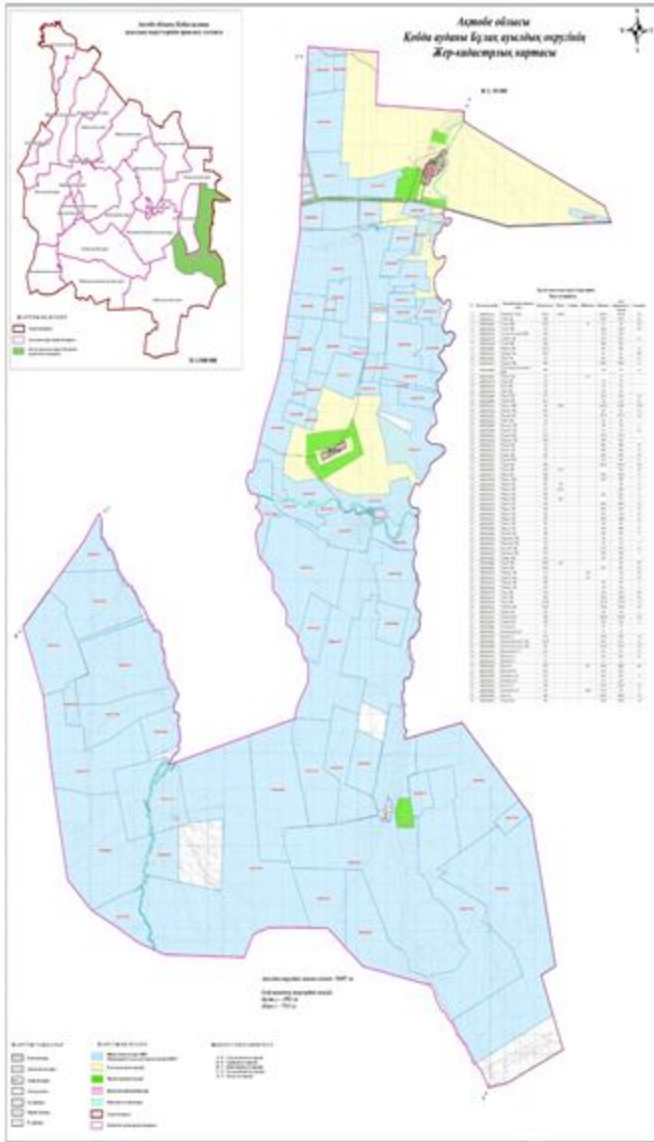


Шартты белгілер:



Мал қорымы

5. Жайылым пайдаланушыларға жер пайдалануға берілуі мүмкін жайылымдарды белгілейтін Схема(карта)

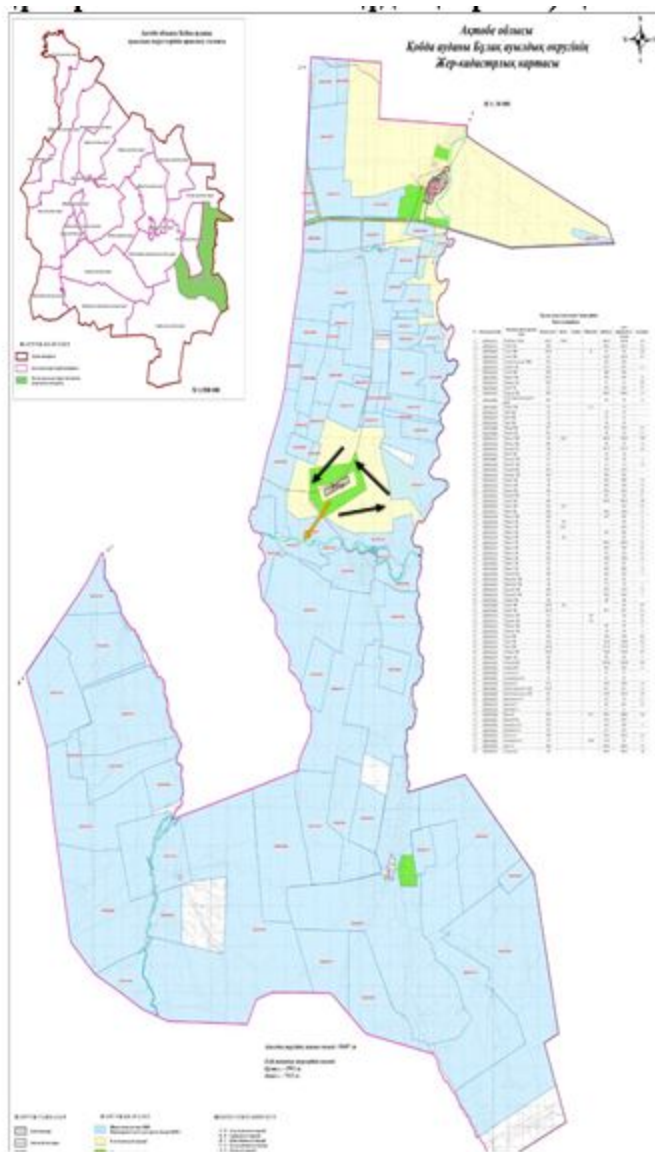


Шартты белгілер:



Жергілікті жағдайлар мен ерекшеліктерге қарай жеке ауладағы ауыл шаруашылығы жануарларын жаюға халық мұқтажын қанағаттандыру үшін қажетті жайылымдардың сыртқы мен ішкі шекаралары және алаңдары белгіленген картасы

7. Жайылым пайдаланушылардың су тұтыну нормасына сәйкес жасалған су көздеріне (көлдерге, өзендерге, тоғандарға, апандарға, суару немесе суландыру арналарына, құбырлы немесе шахта құдықтарына) қол жеткізу схемасы



Шартты белгілер:

Шартты белгілер:

Шартты белгілер:



Бұлақ ауылдық округі шекарасы



Желілік су объектілері (өзендер)



Көлдер, өзендер, тоғандар, мал суару орындары және басқа да көздер



Елді мекендер



Егістік



Табиғи жайылымдар

1.2.3.4

Жайылым айналымдары №



Жайылымдық инфрақұрылым объектісі

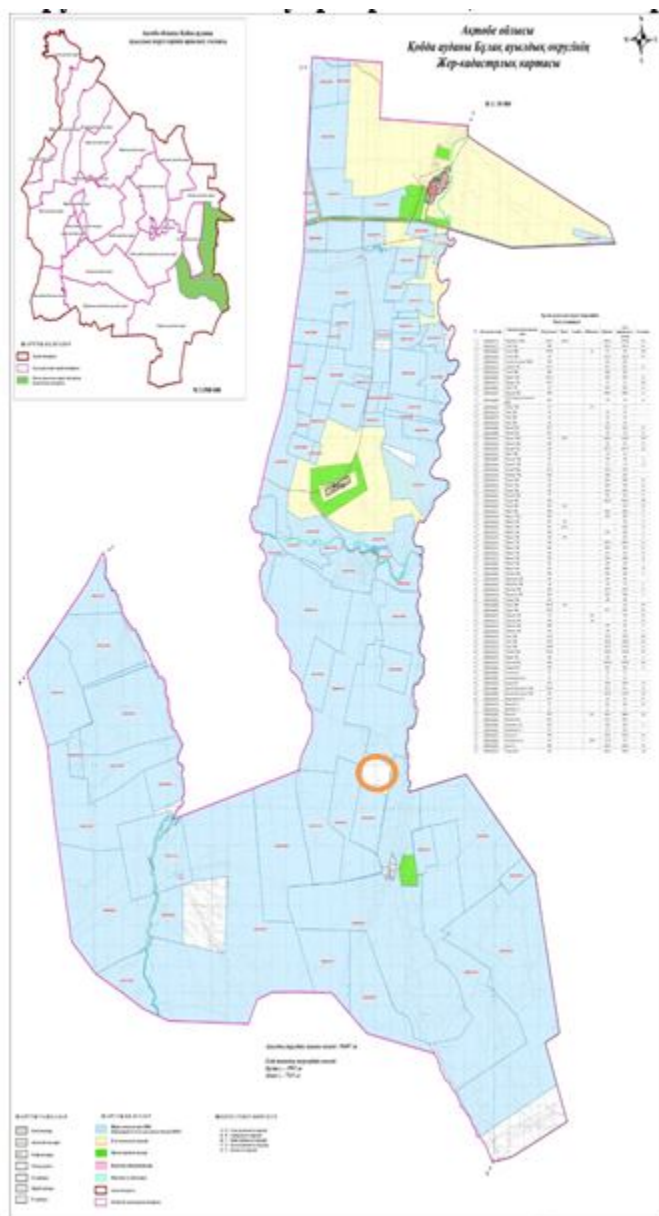


Ауыл шаруашылығы жануарларын жаю және жылжытудың маусымдық маршруттары



Жайылым пайдаланушылардың су көздеріне қол жеткізу маршруттары

8. Ауыл, ауылдық округ жанында орналасқан жайылымдар мен қамтамасыз етілмеген жеке және (немесе) заңды тұлғалардың шалғайдағы жайылымдарында ауыл шаруашылығы жануарларының мал басын орналастыру схемасы

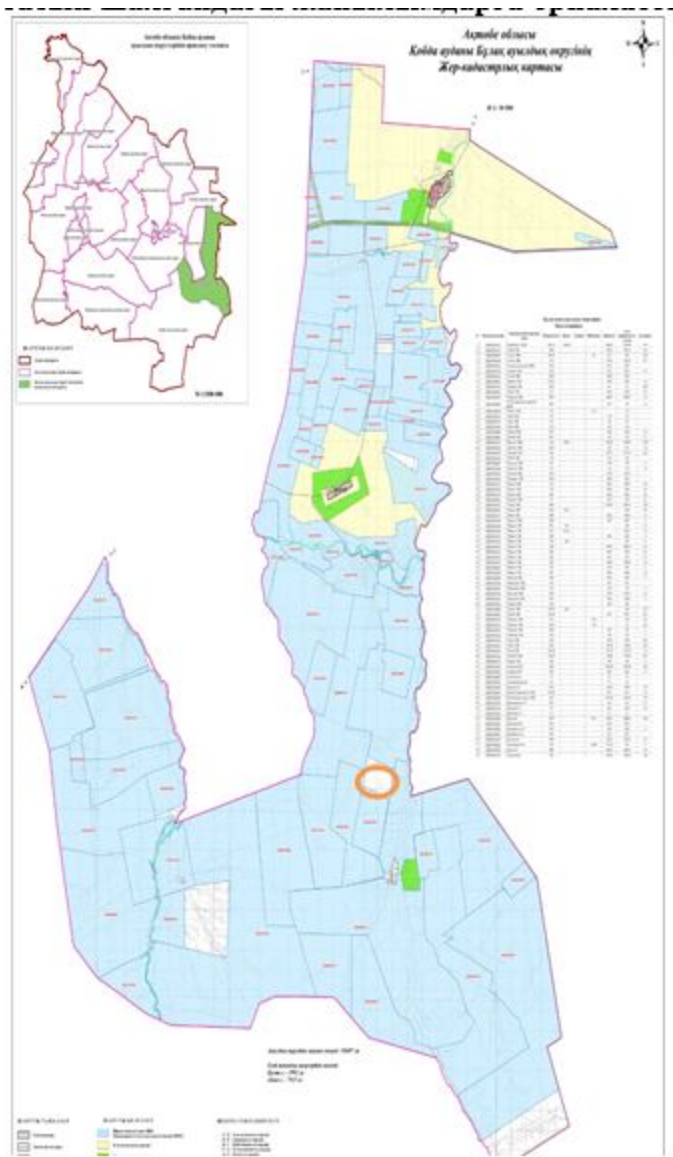


Шартты белгілер:



Жайылымдар мен қамтамасыз етілмеген жеке және (немесе) заңды тұлғалардың шалғайдағы жайылымдарында ауыл шаруашылығы жануарларының мал басын орналастыру схемасы

9. Ауылда, ауылдық округ маңында орналасқан жайылымдармен қамтамасыз етілмеген жеке және (немесе) заңды тұлғалардың ауыл шаруашылығы жануарларының мал басын шалғайдағы жайылымдарға орналастыру схемасы



Шартты белгілер:



Жайылымдармен қамтамасыз етілмеген жеке және (немесе) заңды тұлғалардың ауыл шаруашылығы жануарларының басы үшін ауылдық округтің ауылдық елді мекендері арасында жайылымдарды қайта бөлу схемасы

Жарық ауылдық округінде жайылымдарды басқару және оларды пайдалану жөніндегі 2025-2029 жылдарға арналған жоспар

Осы жайылымдарды басқару және оларды пайдалану жөніндегі жоспар (бұдан әрі-жоспар) "Жайылымдар туралы" Қазақстан Республикасы Заңының 6 – бабының 4-1) тармақшасына (бұдан әрі-Заң), "Мемлекеттік статистика туралы" Қазақстан Республикасы Заңының 16-бабы 3-тармағының 2) тармақшасына, Қазақстан Республикасы Ауыл шаруашылығы министрінің 29 шілдедегі бұйрығына сәйкес әзірленді 2024 жылғы № 263 "Жайылымдарды басқару және оларды пайдалану жөніндегі үлгілік жоспарды бекіту туралы" (Нормативтік құқықтық актілерді мемлекеттік тіркеу тізілімінде № 34831 болып тіркелген).

Жоспар жайылымдарды ұтымды пайдалану, жемшөпке қажеттілікті тұрақты қамтамасыз ету және жайылымдардың тозуы процестерін болғызбау мақсатында қабылданады.

Жоспарды әзірлеген кезде мыналар ескеріледі:

1) осы Жоспарға 1-қосымшаға сәйкес нысан бойынша өңірдің жер балансының және мемлекеттік жер кадастрының ақпараттық жүйесінің деректері.

2) осы Жоспарға 2-қосымшаға сәйкес нысан бойынша жайылымдарды геоботаникалық зерттеп-қарау мәліметтері.

3) Қазақстан Республикасы Ауыл шаруашылығы министрінің 2020 жылғы 3 ақпандағы № 35 бұйрығымен (Нормативтік құқықтық актілерді мемлекеттік тіркеу тізілімінде № 19987 болып тіркелген) бекітілген Мал қорымдарының (биотермиялық шұңқырлардың) тізілімін жүргізу қағидаларына сәйкес қалыптастырылған мал қорымдары (биотермиялық шұңқырлар) туралы мәліметтер;

4) осы Жоспарға 3-қосымшаға сәйкес нысан бойынша жайылымдық инфрақұрылым объектілері туралы және ауыл шаруашылығы жануарларын айдап өтуге арналған сервитуттар туралы мәліметтер.

5) осы Жоспарға 4-қосымшаның 1-кестесіне сәйкес нысан бойынша ауыл шаруашылығы жануарларының иелерін көрсете отырып, оларды сәйкестендіру дерекқорынан алынған ауыл шаруашылығы жануарлары басының саны туралы деректер;

6) осы Жоспарға 4-қосымшаның 2-кестесіне сәйкес нысан бойынша ауыл шаруашылығы жануарларының түрлері мен жыныстық жас топтары бойынша қалыптастырылған үйірлердің, отарлардың, табындардың саны туралы деректер.

7) осы Жоспарға 4-қосымшаның 3-кестесіне сәйкес нысан бойынша шалғайдағы жайылымдарда жаю үшін ауыл шаруашылығы жануарлары басының саны туралы мәліметтер.

8) екпе және аридтік жайылымдарда, орман, су қорлары мен ерекше қорғалатын табиғи аумақтар жерлерінде ауыл шаруашылығы жануарларын жаю ерекшеліктері туралы деректер.

9) осы Жоспарға 5-қосымшаға сәйкес нысан бойынша ұсынылатын жайылым айналымдарының схемалары;

10) мал шаруашылығы және өсімдік шаруашылығы статистикасы бойынша ресми статистикалық ақпарат.

Жоспарда мынадай қосымшалар қамтылған:

1) әкімшілік-аумақтық бірлік аумағында жайылымдардың жер санаттары бөлінісінде орналасу схемасы (картасы), онда жайылымдардың шекаралары, алаңдары мен түрлері, оның ішінде шалғайдағы, маусымдық, құрғақ және екпе жайылымдар, жер учаскесіне құқық белгілейтін және сәйкестендіру құжаттарының негізінде олардың меншік иелері немесе жер пайдаланушылар туралы мәліметтер көрсетіледі;

2) жеке ауладағы ауыл шаруашылығы жануарларын жаю бойынша халықтың мұқтаждығына арналған жайылымдар, оның ішінде қоғамдық жайылымдар белгіленген схема (карта), онда жеке ауладағы ауыл шаруашылығы жануарларын жаю бойынша халықтың мұқтаждығына арналған жайылымдардың, оның ішінде қоғамдық жайылымдардың шекаралары мен алаңдары көрсетіледі;

3) ұсынылатын жайылым айналымдарының схемалары көрсетілген схема (карта), онда жайылымдарды геоботаникалық зерттеп-қарау негізінде ұсынылатын жайылым айналымдарының схемалары көрсетіледі;

4) ауыл шаруашылығы жануарларын айдауға арналған сервитуттар, мал айдайтын трассалар және жайылымдық инфрақұрылымның өзге де объектілері, сондай-ақ мал қорымдары (биометриялық шұңқырлар) белгіленетін схема (карта), онда ауыл шаруашылығы жануарларын айдауға арналған сервитуттар, мал айдайтын трассалар, жайылымдық инфрақұрылым объектілері, мал қорымдарының (биометриялық шұңқырлардың) орналасқан жері көрсетіледі;

5) жайылымды пайдаланушыларға жер пайдалануға берілуі мүмкін жайылымдар белгіленген схема (карта).

6) халықтың жеке ауласындағы ауыл шаруашылығы жануарларын жаю жөніндегі мұқтаждықтарын қанағаттандыру мақсатында резервке алынуға жататын жайылымдарды белгілейтін схема (карта), онда жеке ауланың ауыл шаруашылығы жануарларын жаю жөніндегі халықтың мұқтаждықтарын қанағаттандыру мақсатында резервке алынуға жататын жайылымдардың шекаралары мен алаңдары көрсетіледі.

7) суды тұтыну нормасына сәйкес жасалған су көздеріне (көлдерге, өзендерге, тоғандарға, қазандарға, суару немесе суландыру каналдарына, құбырлы немесе шахта құдықтарына) қол жеткізу схемасы, онда жануарлардың су көздеріне қарай жүріп-тұру маршруттары көрсетіледі.

Жарық ауылдық округі	15423310 0	84633	11959	0	0	0	0		
----------------------	---------------	-------	-------	---	---	---	---	--	--

Әкімшілік-аумақтық бөлініс бойынша Жарық ауылдық округінде 3 ауылдық елді мекен бар. Жарық ауылдық округі аумағының жалпы ауданы 84633 гектар. Санаттар бойынша жерлер: ауыл шаруашылығы мақсатындағы жерлер – 49672,51 гектар; елді мекендердің жерлері – 11959 гектар болып бөлінеді. Ерекше қорғалатын табиғи аумақтардың, орман қорының, су қорының жерлері, қоры жоқ, ал бос жер қорлары-жоқ.

2-кесте. Елді мекеннің жайылымдарын бөлу, гектар

№ р/с	Ауылдық округ атауы	Әкімшілік-аумақтық объектілер жіктеуішінің коды	елді мекеннің атауы	Жайылымдардың жалпы алаңы, гектар	Жайылым алаңы мен түрлері					
					жеке ауладағы ауыл шаруашылығы жануарларын жаю бойынша халық мұқтажын қанағаттандыруға арналған, гектар	көпшілік пайдаланатын, мың гектар	шалғайдағы, гектар	маусымдық, гектар	аридтік, гектар	екпе жайылымдар, гектар
1	2	3	4	5	6	7	8	9	10	11
	Жарық ауылдық округ	154233100					0	0	0	0

Талдысай ауылдық округінің аумағында шалғайдағы, маусымдық, аридтік және екпе жайылымдар жоқ. Округте 34 ЖШС пен шаруа қожалығы жұмыс істейді, оларға 49672,51 гектар жайылым бекітілген.

3-кесте. Жер учаскесіне құқық белгілейтін және сәйкестендіру құжаттары негізінде меншік иелері мен жер пайдаланушылар туралы мәліметтер

р/с №	Меншік иелерінің, жер пайдаланушылардың атауы	Бизнес сәйкестендіру нөмірі/жеке сәйкестендіру нөмірі	Жер учаскесінің кадастрлық нөмірі	Жайылымдар алаңы, мың гектар
	2	3	4	5
			02033036018	1905,9

1	Арыстан		02033036012 02033036086	181,94 300
2	Майлыбай		02033036098 02033036905 02033036015 02033036051 02033036070	164,8 1,0364 1814,79 450 909
3	Айболат		02033036123 02033036038 02033036014 02033036087 02033036037 02033036013	1000 150 792,75 500 400 200,6
4	Едил		02033036100 02033036034 02033036140 02033036009 02033036151	1280 82,2 240 336 778
5	Ертемір		02033036129 02033036101 02033036090 02033036045	997,081 500 50 93,9
6	Данарбек		02033036091 02033036061	100 80
7	Нұрту		02033036093	252,95
8	Арман		02033036115 02033036072 02033036060 02033036066	300 6000 533 900
9	Ақниет		02033036064 02033036083 02033036084 02033036132	500 1236 264 170,25
10	Еркін		02033036059	160
11	Садет			
	Саға		02033036069 02033036068	150 700
13	Басығара		02033036079	5132
14	Игілік-2		02033036105	1090,59
15	Ұлан		02033036103 02033036102	1000 1200
16	Болашақ		02033036039 02033036025 02033036096	138 402,3 1885
17	Кұттығай		02033036097 02033036071	130 35

			02033036085	30,628
			02033036052	100
18	Нұрлыбек		02033036080	505
19	Жарық		02033036074	1068
			02033036076	412
			02033036075	694,5785
20	Қанай		02033036041	1538
			02033036040	402
			02033036092	494,41
21	Гариполла			
22	Дәрібай		02033036106	86,5181
			02033036127	110
			02033036107	189,2862
			02033036128	1015
23	Асыл		02033036117	330
			02033036118	170
24	Арман орак			
25	Айбек		02033036119	400
26	Кенес -2		02033036065	400
27	Жақсылық		02033036114	1000
28	Жұлдыз		02033036116	575
29	Қабыл		02033036134	65
			02033036099	600
			02033036133	456
			02033036142	35
30	Табын		02033036159	644
			02033036144	575
31	Даулет		02033036089	
			02033036088	
			02033036158	
32	Мах-Иса		02033036124	1400
33	Асқан		02033036131	500
			02033036130	390
34	Алдан			

Ескерту: аббревиатуралардың транскрипциясы: ш / қ – шаруа қожалығы; ЖШС-жауапкершілігі шектеулі серіктертік

Ауылдық округ аумағындағы ауыл шаруашылығы жануарларының саны: ірі қара мал-3038; қой мен ешкі – 18470 және жылқы-1041 бас.

Жарық ауылдық округте: ірі қара мал – 1044 қой мен ешкі – 3201 жылқы-90 бас.

Ауылдық округтің жайылымдық жемшөптерінің қоректік коэффициенті 0,28 жем шөп бірлігіне дейін болады. Бұл 100 кг жайылымдық жемде табиғи ылғалдылықта 28-ге дейін жем бірлігі бар дегенді білдіреді. Жайылымдық жемшөптің осындай қоректік коэффициентімен тәулігіне: ірі қара мал -32 кг; ұсақ мал -5,7 кг; жылқы – 35,7 кг; жайылым кезеңінде 240 күн: ірі қара мал -7680 кг; ұсақ мал -1368 кг; жылқы-8568 кг

мал азығы қажет. Өнімділігі 1020 кг/га және жайылымдық жемнің коректік коэффициенті 0,28 жем. Мал жаю жүктемесі: ІҚМ-7,5; ұсақ мал-1,3 және жылқы-бір басына 8,4 гектар.

4-кесте. Жайылымдарды бөлу

№ п/п	Ауылдық округ атауы	Әкімшілік-аумақтық объектілер жіктеуішінің коды	Елді мекен атауы	Ауыл шаруашылығы жануарлары үшін қажетті жайылым алаңы, гектар				Көпшілік пайдаланатын жайылымдардың алаңы, гектар	Шалғайдағы жайылымдар алаңы, гектар
				Ірі қара мал	Ұсақ мал	жылқылар	түйелер		
1	2	3	4	5	6	7	8	9	10
	Жарық ауылдық округі	154265100	Жарық	3568	88450	1420	0		

Ауыл шаруашылығы жануарларын жаю үшін 11541 га қажет.

Ірі қара мал – 3568; қой мен ешкі - 8845 және жылқы – 1420 бас Қоғамдық жайылымдарда жайылады, ауданы 10666 гектар, алыстағы жайылымдарда 0 Бас жайылады, ауданы 0 мың гектар.

Жарық ауылдық округінің қоғамдық жайылым алаңы жайылатын малға жайылымдық жемге деген қажеттілікті қамтамасыз етеді. Алайда, Жарық елді мекенінде жайылымдардың тапшылығы 8327 га құрады, осыған байланысты жайылымдық аумақтарды елді мекендер арасында қайта бөлуді қарастыру қажет.

5-кесте. Қажетті қосымша жайылымдар

р/с №	Босалқы жерлерден қажет етілетін қосымша жайылымдар, мың гектар	Қосымша берілетін жайылымдар	
		жайылым пайдаланушыларға жер пайдалануға берілуі мүмкін жайылымдар, мың гектар	жеке ауладағы ауыл шаруашылығы жануарларын жаю бойынша халық мұқтажын қанағаттандыру мақсатында резервке қойылуға тиіс жайылымдар, мың гектар
1	2	3	4
			6769

Жарық ауылдық округінде жайылымдарды басқару және оларды пайдалану жөніндегі 2025-2029 жылдарға арналған жоспарға 2 қосымша

Жайылымдарды геоботаникалық зерттеп-қарау мәліметтері

Табиғи азықтық алқаптардың жіктелуі бойынша және түсініксіз бойынша шифрлар, күні	Контурлар мен сипаттамалар нөмірі (жақша ішінде)	Табиғи азықтық алқаптар типтерінің (айырмаларының), түрлендірулерінің жер бедеріне топыраққа байланыстырылған атауы. Басқа жерлер мен алқаптардың атауы	Алқап түрі	Контурдағы пайыздық қатынас	Алаңы, мың гектар	Заманауи пайдаланылуы
1	2	3	4	5	6	7
Жарық ауылдық округі		Селеулі бетегелі әртүрлі шөптер және жусанды, бұталы өсімдіктері бар дала жайылымдары	Жазық жайылым-дар мен шабындықтар	Селеулі бетегелі – 60% Әртүрлі шөптер – 40%	33,5	Жыл бойы

кестенің жалғасы

Жалпы түсімділік, гектарына центнерден (зерттеп-қарау жылы)	Орташа жыл ішінде желінетін өсімдіктердің түсімділігі: құрғақ массаның гектарына центнерден, азық бірлігінің гектарына центнерден, қорытылатын протеиннің гектарына килограмм					
	маусымдар бойынша жайылымдық азық					
	шабындық	шабылатын жайылым	көктем	жаз	күз	қыс
8	9	10	11	12	13	14
10,5	-	-	8,8	9,3	10,1	5,1

Кестенің жалғасы

Контур бойынша есептелген түсімділік: құрғақ массаның гектарына центнерден (алымы), азық бірлігінің гектарына центнерден (бөлгіш)	Контур бойынша азық қоры құрғақ массаның гектарына центнерден (алымы), азық бірлігінің гектарына центнерден (бөлгіш)	Дақылдық-техникалық жай-күй, дәрілік өсімдіктердің бар-жоғы	Пайдалану бойынша ұсыныстар, малдың түрі. Жақсарту жөнінде ұсынылған шаралар
15	16	17	18
8,3 2324	278050 77854	қанағаттанарлық	Ұсақ және ірі қара мал және жылқы үшін учаскелерді ауыстырып қолдау

Жайылымдарды геоботаникалық зерттеу мәліметтері

Географиялық орналасуы

Талдысай ауылы - Қазақстанның Ақтөбе облысы Қобда ауданындағы ауыл. Жарық ауылдық округінің әкімшілік орталығы. Қобда ауданының орталығынан 171 шақырым, жерде орналасқан.

Климаты

Ауылдық округтің климаты құрғақ дала аймағына жатады, қысы ұзақ қатал, қысқа ыстық жазда, қыс пен жаздың температурасының күрт қарама-қайшылықтарымен, жылдық жауын-шашынның аздығымен, құрғақшылықпен сипатталады.

Топырақ

Топырақ негізінен қоңыр және қызыл қоңыр, гумусы аз. Геоботаникалық зерттеу нәтижесінде жайылымдардың мынадай түрлері анықталды: әртүрлі, селеулі-бетегелі жусанды және бетегелі-жусанды, тобылғы-қараған бұталы өсімдіктер. Шөптерде: жусан, бұйырғын, тасбұйырғын, күйреуік, изен, шөгінді, блюграсс, бетеге, камфоросма, қауырсынды шөп, екпе шөп, ши, тамарикс, шабындық, көкпек, бидай шөптері, вострец, астрагал, тобылғы, қараған, шабындық кездеседі. Ауылдық округ жайылымдарының жалпы проективті жабыны жалпы алаңның 60% құрайды. Қыша, квиноа, адыраспан, ошаған, сафора сияқты шөптердің 3% - от улы және зиянды өсімдіктердің болуы. Бұл жайылымдардың потенциалды өнімділігі табиғи ылғалдылықта 10,5 ц/га дейін болды.

Мал қорымдары (биометриялық шұңқырлар) туралы мәліметтер

Ауылдық округте бір мал қорымы бар.

Жарық ауылдық округінде
жайылымдарды басқару және оларды
пайдалану жөніндегі 2025-2029
жылдарға арналған жоспарға 3
қосымша

Жайылымдық инфрақұрылым объектілері туралы және ауыл шаруашылығы жануарларын айдап өтуге арналған сервитуттар туралы мәліметтер

р/с №	Жайылымдық инфрақұрылым объектілері	Жұмыс істеп тұрған жайылымдық инфрақұрылым объектілерінің саны, бірлік	Құрылысты (реконструкцияны) талап ететін, бірліктер	Ұзындығы, километр	Алаңы, мың шаршы метр
1	2	3	4	5	6
1.	Суландыру құрылысжайлары (ұңғымалар, құбырлы және шахталы құдықтар, апандар)				

2.	Құрылысжайлар , көпірлер, жолдар	1		0,1	0,1
3.	Мал айдайтын жолдар, малды аялдануға арналған алаңдар мен суат алаңдары				
4.	Қойларды тоғытуға арналған ыдыстар, қоралар және қоршалған жерлер, жайылымдардың қоршаулары, шарбақтар (оның ішінде электрлі шарбақтар), ауыл шаруашылығы жануарларын қоршап-бөлшектеп жаюға арналған қашалар				
5.	Ауыл шаруашылығы жануарларын ветеринариялық емдеуге арналған өткелектер	1			0,025
6.	Электр және жылу энергиясымен қамтамасыз етуге арналған құрылысжайлар мен объектілер, жаңартылатын және баламалы энергия көздері пайдаланылатын объектілер				
	Сумен жабдықтау объектілері және тіршілікті қамтамасыз				

7.	етудің басқа да түрлері, персоналдың маусымдық тұруына арналған құрылысжайлар және жайылымдарды күтіп-ұстау мен пайдалану үшін қажетті өзге де мүлік				
----	--	--	--	--	--

Жарық ауылдық округінде жайылымдарды басқару және оларды пайдалану жөніндегі 2025-2029 жылдарға арналған жоспарға 4 қосымша

1 –кесте. Ауыл шаруашылығы жануарларының иелерін көрсете отырып, олардың саны туралы деректер

p/c №	Әкімшілік-аумақтық объектілердің жіктеуіші бойынша кенттің, ауылдың, ауылдық округтің коды	Кенттің, ауылдың, ауылдық округтің атауы	Иесінің типі	Иесінің бизнес сәйкестендіру нөмірі/ жеке сәйкестендіру нөмірі
1	2	3	4	5
1				
2				
3				
4				
5				
6				
7				
8				
9				
10				
11				
12				
13				
14				
15				
16				
17				
18				

19				
20				
21				
22				
23				
24				
25				
26				
27				
28				
29				
30				
31				
32				
33				
34				

кестенің жалғасы

Жеке тұлғалардың аты, әкесінің аты (бар болса), тегі немесе заңды тұлғалардың атауы	Мал басының саны, бас			
	Ірі кара мал	Ұсақ мал	жылқылар	түйелер
6	7	8	9	10
Арыстан	45		-	
Майлыбай	-		180	
Айболат	364	1620	60	
Едил	397	422	26	
Ертемір	188	632	32	
Данарбек	25	216	1	
Нұрту		409	10	
Арман	72	561	60	
Ақниет	325	384	1	
Еркін	6	440	1	
Садет				
Саға	83	527		
Басығара	130	1380	80	
Игілік-2	4	321		-
Ұлан	180	461	15	-
Болашақ	102	335	6	-
Құттығай	12	349	10	
Нұрлыбек	52	300	19	
Жарык	130	170	9	

Қанай				
Гариполла	19		1	
Дәрібай	143	1499	40	
Асыл		450		
Арман орак		520	2	
Айбек	49	680		
Кенес -2	4	253	78	
Жақсылық	45	455		
Жұлдыз	62	510		
Қабыл	24			
Табын	40	216		
Даулет		348		
Мах-Иса		800	35	
Асқан	146		68	
Алдан			100	

2-кесте. Ауыл шаруашылығы жануарларының түрлері мен жыныстық жас топтары бойынша қалыптастырылған үйірлердің, отарлардың, табындардың саны туралы деректер

№ п/п	Әкімшілік-аумақтық объектілердің жіктеуіші бойынша кенттің, ауылдың, ауылдық округінің коды	Кенттің, ауылдың, ауылдық округінің атауы	Үйірлердің, отарлардың, табындардың саны										
			Ірі қара мал				Ұсақ мал			Жылқылар		Түйелер	
			бұқалар	сиырлар	қашарлар	бұқашықтар	қойлар және ешкілер	төл (төлке, төлкі, шыбыштар)	төл (еркек тоқтылар, текешіктер)	айғырлар, биелер	төл	түйелер	төл
1	2	3	4	5	6	7	8	9	10	11	12	13	14
	Итого:	Жарық ауылдық округі	0	9	0	0	9	0	0	8	0	0	0

3- кесте. Шалғайдағы жайылымдарда жаю үшін ауыл шаруашылығы жануарлары басының саны туралы мәліметтер

p/c №	Әкімшілік-аумақтық объектілердің жіктеуіші бойынша кенттің, ауылдың, ауылдық округтің коды	Кенттің, ауылдың, ауылдық округтің атауы	Численность поголовья, голов							
			Ірі қара мал		Ұсақ мал		Жылқылар		Түйелер	
			жеке ауладағы	ауыл шаруашылығы тауарын өндірушілер	жеке ауладағы	ауыл шаруашылығы тауарын өндірушілер	жеке ауладағы	ауыл шаруашылығы тауарын өндірушілер	жеке ауладағы	ауыл шаруашылығы тауарын өндірушілер
1	2	3	4	5	6	7	8	9	10	11
	Итого:									

Екпе және құрғақ жайылымдарда, орман, су қорлары жерлерінде және ерекше қорғалатын табиғи аумақтарда ауыл шаруашылығы жануарларын жаюдың ерекшеліктері туралы деректер

Екпе жайылымдар мен аридтік жайылымдарда ауылшаруашылық жануарларын жаю әртүрлі факторлармен, соның ішінде өсімдік жамылғысының түрімен, қоршаған орта жағдайларымен және басқару әдістерімен ерекшеленеді. Өсімдік жамылғысы адам қалыптастыратын екпе жайылымдарда жайылым көбінесе бақыланатын және қарқынды басқарылатын болады, бұл жемшөптің өнімділігі мен сапасын онтайландыруға мүмкіндік береді. Аридтік жайылымдар, керісінше, аз өсімдіктермен және қатал жағдайлармен сипатталады, бұл тұрақтылықты қамтамасыз ету үшін бейімделгіш жайылым стратегияларын қажет етеді.

Жарық ауылдық округінде
жайылымдарды басқару және оларды
пайдалану жөніндегі 2025-2029
жылдарға арналған жоспарға 5
қосымша

Ұсынылатын жайылым айналымдарының схемалары

жылдар	Учаскелердің нөмірлері			
	I	II	III	IV
бірінші жыл	көктемгі маусым	жазғы маусым	күзгі маусым	демалатын учаске
екінші жыл	демалатын учаске	көктемгі маусым	жазғы маусым	күзгі маусым
үшінші жыл	күзгі маусым	демалатын учаске	көктемгі маусым	жазғы маусым
төртінші жыл	жазғы маусым	күзгі маусым	демалатын учаске	көктемгі маусым

Ауылдық округтің жайылымдары маусымдық болып табылады. Түрлік құрамына байланысты маусымдық жайылымдарда мал жаю жемшөптің қоректенуге жарамдылығымен және оның өнімділігін сақтау ұзақтығымен анықталады. Көктемгі

жайылымдар эфемерлердің қайта өсуімен қолданылады. Жазда (бидай шөптері, дәнді-шөптер); көктемде (қауырсын шөптері басым шымтезек-жусан, қауырсынды-типті-тар жусан), күзде (жусан-дәнді дақылдар) және қыста (жартылай бұта - солянка). Жайылымдарды оларды қорғау шараларын сақтамай пайдалану көбінесе жайылымдардың тозып кетуіне, әртүрлі дәрежедегі деградацияға әкеледі. Сондай-ақ, қажетті (оңтайлы) маусымда шөпті пайдаланбау 40-70% жем бірлігін және 60-80% ақуызды жоғалтуға әкеледі. Осыған байланысты жыл сайын жаңартылатын ресурстың жоғалуын болдырмау үшін әрбір учаске өз мерзімінде пайдаланылуы тиіс.

Жайылым алаңдарын жекелеген жайылымдық учаскелерге бөлу;

Әр маусымның (күндердің) жайылым ұзақтығы белгілі бір жылдың шарттарымен анықталады. Жануарларды жаю ауа температурасының +10oC тұрақты көрсеткішіне жеткенде басталуы керек. Жайылым биіктігі 15-20 см қар жамылғысымен аяқталады.

Ауылдық округтің **көктемгі жайылымдары** селеулі-жусан, қауырсын-бетегелі жусан типтері басым. Жайылымның ұзақтығы көктемгі жайылымдарда (сәуір-маусым) – 70 күнді құрайды.

Жазғы жайылымдар бидай шөптері, дәнді дақылдар мен шөптердің түрлерімен ұсынылған. Жайылымның ұзақтығы (маусым-қыркүйек) 70 күн.

Күзгі жайылымдар жусан-жарма түрімен ұсынылған. Жайылымның ұзақтығы (қыркүйек-қараша) 70 күн.

Қысқы жайылымдар бұта-солянка түрімен ұсынылған. Жайылымның ұзақтығы (қараша-желтоқсан) 30 күн.

Ауыл шаруашылығы жануарларының орташа тәуліктік су тұтынуы:

Жазғы уақытта (1 бас малға тәулігіне литр):

сүтті сиырлар-55;

қысыр сиырлар-50;

2 жасқа дейінгі нетели-30;

6 айға дейінгі бұзаулар-20;

жатырды емізбейтін жұмысшы жылқылар-50;

асыл тұқымды жылқылар, емізетін жатырлар-50;

1,5 жасқа дейінгі құлындар-40;

7 айға дейінгі құлындар – 10;

ересек қой-8;

1 жасқа дейінгі жас қой-3.

Көктем және күз мезгілінде (1 бас малға тәулігіне литр):

сүтті сиырлар-45;

қысыр сиырлар-40;

2 жасқа дейінгі баспақтар-30;

6 айға дейінгі бұзаулар-15;

емізбейтін жұмысшы жылқылар-40;

асыл тұқымды жылқылар,
емізетін жатырлар-40;
1,5 жасқа дейінгі құлындар-30;
7 айға дейінгі құлындар-6;
ересек қойлар-5.
Қыс мезгілінде (1 бас малға тәулігіне литр):
сүтті сиырлар-35;
қысыр сиырлар-30;
2 жасқа дейінгі баспақтар-25;
6 айға дейінгі бұзаулар-15;
емізбейтін жұмысшы жылқылар-30;
асыл тұқымды жылқылар, емізетін жатырлар-30;
1,5 жасқа дейінгі құлындар – 20;
ересек қойлар-3.

Ауылдық округке кіретін ауылдық елді мекендер арасында жайылымдарды жобалық бөлу (қайта бөлу), онда жайылымдармен қамтамасыз етілмеген жеке және заңды тұлғалардың ауыл шаруашылығы жануарларының басы үшін ауылдық округтің ауылдық елді мекендері арасында жайылымдарды бөлу (қайта бөлу) схемасы көрсетіледі. Талдысай ауылдық округінің қоғамдық жайылым алаңы жайылымдық жемге деген қажеттілікті қамтамасыз етеді жайылатын мал. Алайда, Талдысай елді мекенінде жайылымдардың тапшылығы 6769 га құрады, осыған байланысты жайылымдық аумақтарды елді мекендер арасында қайта бөлуді қарастыру қажет.

1. Құқық белгілейтін құжаттар негізінде жер санаттары, жер учаскелерінің меншік иелері және жер пайдаланушылар бөлінісінде Жарық ауылдық округі аумағында жайылымдардың орналасу схемасы (картасы)

Ақтөбе облысы Қобда ауданы
жұмылдық округтерінің орналасу схемасы

Ақтөбе облысы Қобда ауданы Жарық ауылдық округінің жер-кадастрлық картасы

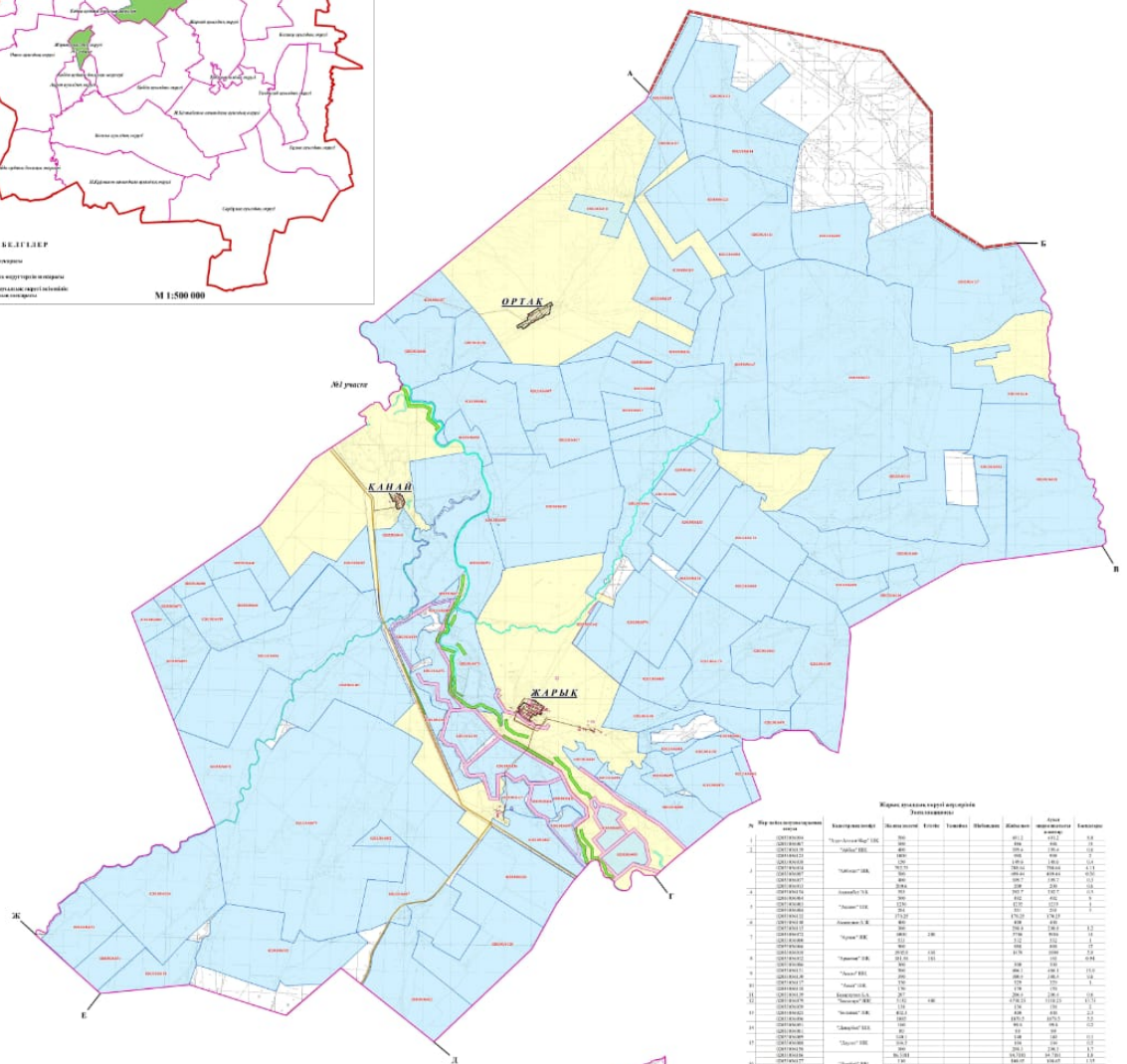


М 1:50 000

ШАРТТЫ БЕЛГІЛЕР

- ▬ Аудан шекарасы
- ▬ Аудан аумағын шартты белгілейтін және жер-кадастрлық шекарасы
- ▬ Жергілікті атқарушы органдың аумағы

М 1:500 000



Жергілікті атқарушы органдың
Уақытша

№	Жергілікті атқарушы органдың атауы	Қандай бағыттағы жер	Жерінің ауданы, га	Көлемі, га	Саны	Орналасу	Жергілікті атқарушы органдың атауы	Қандай бағыттағы жер	Жерінің ауданы, га	Көлемі, га	Саны	Орналасу
1	0210101010101010	Жергілікті атқарушы органдың атауы	Жергілікті атқарушы органдың атауы	Жергілікті атқарушы органдың атауы

ШЕКТЕСТІК ҚОРЫТУ

- №1 учасіе**
- А-Б - Жергілікті атқарушы органдың аумағы
 - В-Д - Қобда ауданы Тұрғындар аймағы
 - Е-Г - Қобда ауданы Жергілікті атқарушы органдың аумағы
 - Г-Д - Қобда ауданы Жергілікті атқарушы органдың аумағы
 - Е-Ж - Қобда ауданы Жергілікті атқарушы органдың аумағы
 - Ж-А - Қобда ауданы Жергілікті атқарушы органдың аумағы

№2 учасіе

- А-Б - Қобда ауданы Жергілікті атқарушы органдың аумағы
- В-Д - Қобда ауданы Жергілікті атқарушы органдың аумағы
- Ж-А - Қобда ауданы Жергілікті атқарушы органдың аумағы

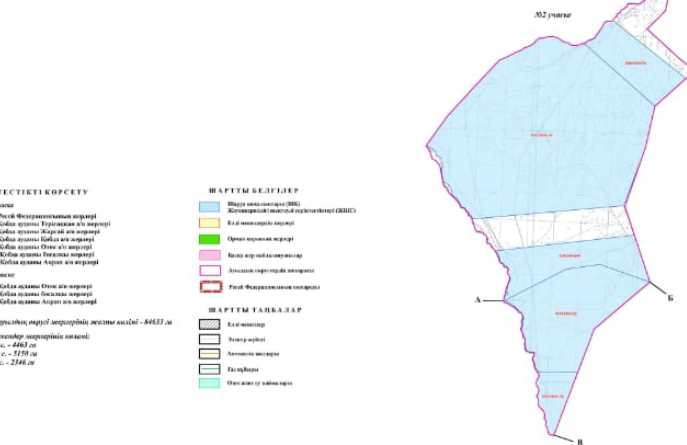
ШАРТТЫ БЕЛГІЛЕР

- ▬ Жергілікті атқарушы органдың аумағы (ЖОА)
- ▬ Елді мекендерінің аумағы (ЕМ)
- ▬ Қоғамдық нысан
- ▬ Мемлекеттік нысан
- ▬ Жергілікті атқарушы органдың аумағы
- ▬ Жергілікті атқарушы органдың аумағы

ШАРТТЫ ТАҢБАЛАР

- Аумағы
- Аумағы
- Аумағы
- Аумағы
- Аумағы

Жергілікті атқарушы органдың аумағы: - 0000 га
Елді мекендерінің аумағы: - 0000 га
Қоғамдық нысан: - 0000 га
Мемлекеттік нысан: - 0000 га
Жергілікті атқарушы органдың аумағы: - 0000 га



Шартты белгілер:



Жарық ауылдық округі шекарасы



Ауыл шаруашылығы мақсатындағы жерлері санатындағы жайылымдар (жер пайдаланушылардың жер учаскелері)



Елді мекендер жерлері санатындағы жайылымдар

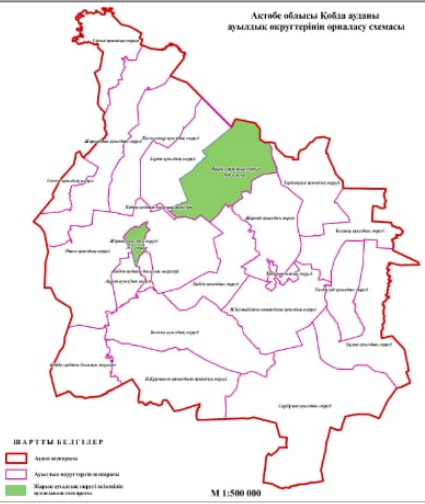
2. Жеке ауланың ауыл шаруашылығы жануарларын жаю жөніндегі халықтың мұқтажына арналған жайылымдарды, оның ішінде жайылымдардың, оның ішінде жеке ауланың ауыл шаруашылығы жануарларын жаю жөніндегі халықтың мұқтажына арналған қоғамдық жайылымдардың шекаралары мен алаңдары көрсетілетін қоғамдық жайылымдарды белгілейтін Схема (карта)

Ақтөбе облысы Қобда ауданы
Жарық ауылдық округінің арналық құрылуының орналасу схемасы

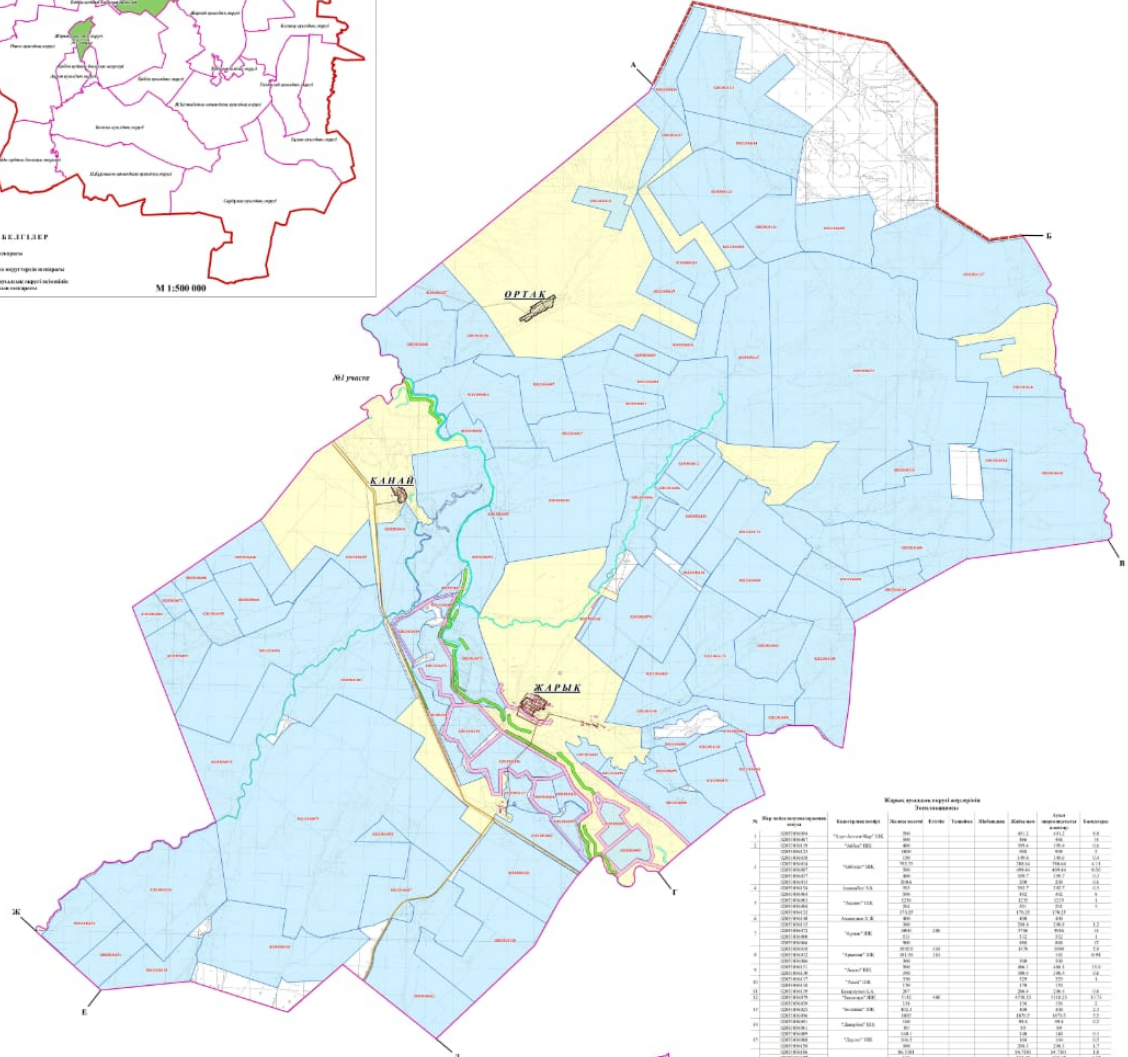
Ақтөбе облысы Қобда ауданы Жарық ауылдық округінің жер-кадастрлық картасы



М 1:50 000



ШАРТТЫҢ БЕЛГІЛЕР
 □ Аудан шекарасы
 □ Аудандық округтер шекарасы
 ■ Жергілікті әкімшілік аймақтары шекарасы
 М 1:500 000



Жергілікті әкімшілік аймағының
Уақытша кадастрлық картасы

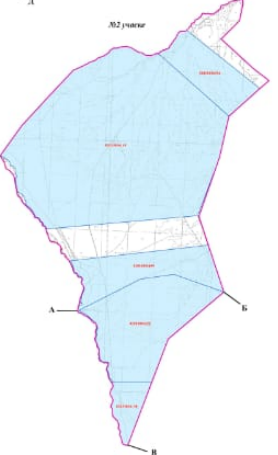
№	Жергілікті әкімшілік аймағының атауы	Кадастрлық нөмірі	Иелігі	Саты	Түр	Аумағы, м²	Аумағы, га	Құны, теңге
1	Қызылорда облысы	0100000100	000	000	000	0	0	0
2	Ақтөбе облысы	0200000100	000	000	000	0	0	0
3	Қобда ауданы	0200000101	000	000	000	0	0	0
4	Жарық ауылдық округі	020000010101	000	000	000	0	0	0
5	Жарық ауылдық округі	02000001010101	000	000	000	0	0	0
6	Жарық ауылдық округі	0200000101010101	000	000	000	0	0	0
7	Жарық ауылдық округі	020000010101010101	000	000	000	0	0	0
8	Жарық ауылдық округі	02000001010101010101	000	000	000	0	0	0
9	Жарық ауылдық округі	0200000101010101010101	000	000	000	0	0	0
10	Жарық ауылдық округі	020000010101010101010101	000	000	000	0	0	0
11	Жарық ауылдық округі	02000001010101010101010101	000	000	000	0	0	0
12	Жарық ауылдық округі	0200000101010101010101010101	000	000	000	0	0	0
13	Жарық ауылдық округі	020000010101010101010101010101	000	000	000	0	0	0
14	Жарық ауылдық округі	02000001010101010101010101010101	000	000	000	0	0	0
15	Жарық ауылдық округі	0200000101010101010101010101010101	000	000	000	0	0	0
16	Жарық ауылдық округі	020000010101010101010101010101010101	000	000	000	0	0	0
17	Жарық ауылдық округі	02000001010101010101010101010101010101	000	000	000	0	0	0
18	Жарық ауылдық округі	0200000101010101010101010101010101010101	000	000	000	0	0	0
19	Жарық ауылдық округі	020000010101010101010101010101010101010101	000	000	000	0	0	0
20	Жарық ауылдық округі	02000001010101010101010101010101010101010101	000	000	000	0	0	0
21	Жарық ауылдық округі	02000001	000	000	000	0	0	0
22	Жарық ауылдық округі	02000001	000	000	000	0	0	0
23	Жарық ауылдық округі	02000001	000	000	000	0	0	0
24	Жарық ауылдық округі	02000001	000	000	000	0	0	0
25	Жарық ауылдық округі	02000001	000	000	000	0	0	0
26	Жарық ауылдық округі	02000001	000	000	000	0	0	0
27	Жарық ауылдық округі	02000001	000	000	000	0	0	0
28	Жарық ауылдық округі	02000001	000	000	000	0	0	0
29	Жарық ауылдық округі	02000001	000	000	000	0	0	0
30	Жарық ауылдық округі	02000001	000	000	000	0	0	0

ШЕКТЕСТІКІ ҚОРЫТУ
 №1 учасіе
 А-Б - Жергілікті әкімшілік аймағының шекарасы
 В-Д - Қобда ауданы шекарасы
 Е-Ж - Қобда ауданы Жарық ауылдық округі шекарасы
 И-К - Қобда ауданы Жарық ауылдық округі шекарасы
 Л-М - Қобда ауданы Жарық ауылдық округі шекарасы
 №2 учасіе
 А-Б - Қобда ауданы Жарық ауылдық округі шекарасы
 В-С - Қобда ауданы Жарық ауылдық округі шекарасы
 Д-А - Қобда ауданы Жарық ауылдық округі шекарасы

ШАРТТЫҢ БЕЛГІЛЕР
 ■ Жергілікті әкімшілік аймағы шекарасы (ЖААШ)
 ■ Жергілікті әкімшілік аймағы шекарасы (ЖААШ)
 ■ Қобда ауданы шекарасы
 ■ Қобда ауданы Жарық ауылдық округі шекарасы
 ■ Қобда ауданы Жарық ауылдық округі шекарасы
 ■ Қобда ауданы Жарық ауылдық округі шекарасы
 ■ Қобда ауданы Жарық ауылдық округі шекарасы
 ■ Қобда ауданы Жарық ауылдық округі шекарасы

ШАРТТЫҢ ТАҢБАЛАР
 □ Қызылорда облысы
 □ Ақтөбе облысы
 □ Қобда ауданы
 □ Жарық ауылдық округі
 □ Жергілікті әкімшілік аймағы

Жергілікті әкімшілік аймағының аумағы: 4000 га
 Қобда ауданы аумағы: 2200 га
 Жарық ауылдық округі аумағы: 2500 га



Шартты белгілер:



Жарық ауылдық округі шекарасы



Ауыл шаруашылығы мақсатындағы жерлері санатындағы жайылымдар



Елді мекендер жерлері санатындағы жайылымдар



Күз, қыс кезеңдерінде пайдаланылатын жайылымдық жерлер



Көктем, жаз кезеңдерінде пайдаланылатын жайылымдық жерлер

3. Жайылымдарды геоботаникалық зерттеу негізінде ұсынылатын жайылым айналымдарының схемалары көрсетілетін жайылым айналымдарының ұсынылатын схемалары көрсетілген Схема (карта)

жылдар	1 қамау көктем	2 қамау көктем-жаз	3 қамау көктем-жаз-күз	4 қамау күз
2025	көктемгі-жазғы маусым 1	Жазғы маусым 2	Күзгі маусым 3	демалу
2026	демалу	көктемгі-жазғы маусым 1	Жазғы маусым 2	Күзгі маусым 3
2027	көктемгі-жазғы маусым 1	Летний период 2	Күзгі маусым 3	демалу
2028	демалу	көктемгі-жазғы маусым 1	Жазғы маусым 2	Күзгі маусым 3
2029	көктемгі-жазғы маусым 1	Жазғы маусым 2	Күзгі маусым 3	демалу

ескерту: 1 , 2, 3, 4 жылына қолданылатын қамаудың реті



Жарық округі шекарасы

1.2.3.4

Жайылым айналымдары №

4. Ауыл шаруашылығы жануарларын айдауға арналған сервитуттарды, мал айдау трассаларын және жайылымдық инфрақұрылымның өзге де объектілерін, сондай-ақ ауыл шаруашылығы жануарларын айдауға арналған сервитуттар, мал айдау трассалары, жайылымдық инфрақұрылым объектілері, мал қорымдарының (биометриялық шұңқырлардың) орналасқан жері көрсетілетін мал қорымдарын (биометриялық шұңқырларды) белгілейтін Схема (карта)

Шартты белгілер:



Мал қорымы

5. Жайылым пайдаланушыларға жер пайдалануға берілуі мүмкін жайылымдарды белгілейтін Схема (карта)

Ақтөбе облысы Қобда ауданы
жұмылдық округтерінің орналасу схемасы

Ақтөбе облысы Қобда ауданы Жарық ауылдық округінің жер-кадастрлық картасы

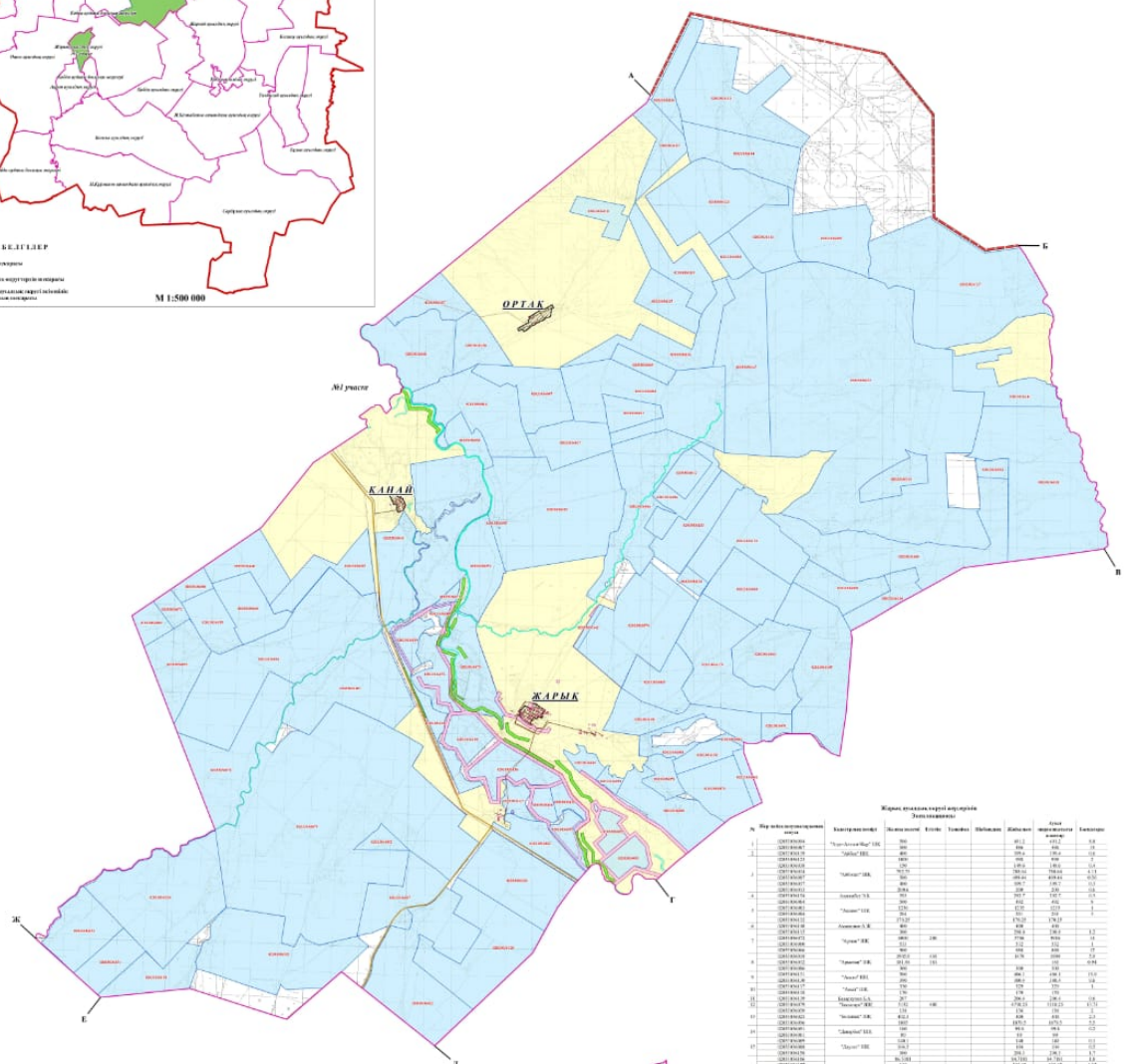


М 1:50 000

ШАРТТЫ БЕЛГІЛЕР

- Ауыл шекарасы
- Ауылдық округтер шекарасы
- Жергілікті биліктің қызметтік мекендері

М 1:500 000



Жергілікті биліктің қызметтік мекендері

№	Жергілікті биліктің қызметтік мекендері	Уақытша баға					Аумақ мөлшері (кв. м)	Бағасы (т.е.н.)
		Жергілікті биліктің қызметтік мекендері	Жергілікті биліктің қызметтік мекендері	Жергілікті биліктің қызметтік мекендері	Жергілікті биліктің қызметтік мекендері	Жергілікті биліктің қызметтік мекендері		
1	Жергілікті биліктің қызметтік мекендері	100	100	100	100	100	100	
2	Жергілікті биліктің қызметтік мекендері	100	100	100	100	100	100	
3	Жергілікті биліктің қызметтік мекендері	100	100	100	100	100	100	
4	Жергілікті биліктің қызметтік мекендері	100	100	100	100	100	100	
5	Жергілікті биліктің қызметтік мекендері	100	100	100	100	100	100	
6	Жергілікті биліктің қызметтік мекендері	100	100	100	100	100	100	
7	Жергілікті биліктің қызметтік мекендері	100	100	100	100	100	100	
8	Жергілікті биліктің қызметтік мекендері	100	100	100	100	100	100	
9	Жергілікті биліктің қызметтік мекендері	100	100	100	100	100	100	
10	Жергілікті биліктің қызметтік мекендері	100	100	100	100	100	100	
11	Жергілікті биліктің қызметтік мекендері	100	100	100	100	100	100	
12	Жергілікті биліктің қызметтік мекендері	100	100	100	100	100	100	
13	Жергілікті биліктің қызметтік мекендері	100	100	100	100	100	100	
14	Жергілікті биліктің қызметтік мекендері	100	100	100	100	100	100	
15	Жергілікті биліктің қызметтік мекендері	100	100	100	100	100	100	
16	Жергілікті биліктің қызметтік мекендері	100	100	100	100	100	100	
17	Жергілікті биліктің қызметтік мекендері	100	100	100	100	100	100	
18	Жергілікті биліктің қызметтік мекендері	100	100	100	100	100	100	
19	Жергілікті биліктің қызметтік мекендері	100	100	100	100	100	100	
20	Жергілікті биліктің қызметтік мекендері	100	100	100	100	100	100	
21	Жергілікті биліктің қызметтік мекендері	100	100	100	100	100	100	
22	Жергілікті биліктің қызметтік мекендері	100	100	100	100	100	100	
23	Жергілікті биліктің қызметтік мекендері	100	100	100	100	100	100	
24	Жергілікті биліктің қызметтік мекендері	100	100	100	100	100	100	
25	Жергілікті биліктің қызметтік мекендері	100	100	100	100	100	100	
26	Жергілікті биліктің қызметтік мекендері	100	100	100	100	100	100	
27	Жергілікті биліктің қызметтік мекендері	100	100	100	100	100	100	
28	Жергілікті биліктің қызметтік мекендері	100	100	100	100	100	100	
29	Жергілікті биліктің қызметтік мекендері	100	100	100	100	100	100	
30	Жергілікті биліктің қызметтік мекендері	100	100	100	100	100	100	
31	Жергілікті биліктің қызметтік мекендері	100	100	100	100	100	100	
32	Жергілікті биліктің қызметтік мекендері	100	100	100	100	100	100	
33	Жергілікті биліктің қызметтік мекендері	100	100	100	100	100	100	
34	Жергілікті биліктің қызметтік мекендері	100	100	100	100	100	100	
35	Жергілікті биліктің қызметтік мекендері	100	100	100	100	100	100	
36	Жергілікті биліктің қызметтік мекендері	100	100	100	100	100	100	
37	Жергілікті биліктің қызметтік мекендері	100	100	100	100	100	100	
38	Жергілікті биліктің қызметтік мекендері	100	100	100	100	100	100	
39	Жергілікті биліктің қызметтік мекендері	100	100	100	100	100	100	
40	Жергілікті биліктің қызметтік мекендері	100	100	100	100	100	100	

ШЕКТЕСТІКІ ҚОРЫТУ

- №1 учасіе
- А-Б - Жергілікті биліктің қызметтік мекендері
 - В-Д - Қобда ауданы Тұрғын және аял мекендері
 - Е-Г - Қобда ауданы Жарық аял мекендері
 - Г-І - Қобда ауданы Оптақ аял мекендері
 - Е-Ж - Қобда ауданы Қанау аял мекендері
 - Ж-К - Қобда ауданы Жарық аял мекендері

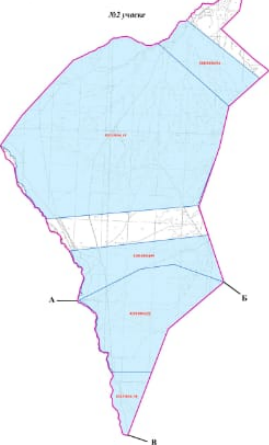
ШАРТТЫ БЕЛГІЛЕР

- Мемлекеттік меншік (ММ)
- Республикалық меншік (РМ)
- Мемлекеттік меншік
- Мемлекеттік меншік
- Жергілікті биліктің қызметтік мекендері

ШАРТТЫ ТАҢБАЛАР

- Кіші мекендер
- Ауыл шекарасы
- Ауыл шекарасы
- Ауыл шекарасы
- Ауыл шекарасы

Жергілікті биліктің қызметтік мекендері - 80653 м²
 Аумақ мөлшері - 4648 м²
 Жергілікті биліктің қызметтік мекендері - 5759 м²
 Қобда - 2346 м²



Шартты белгілер:



Жергілікті жағдайлар мен ерекшеліктерге қарай жеке ауладағы ауыл шаруашылығы жануарларын жаюға халық мұқтажын қанағаттандыру үшін қажетті жайылымдардың сыртқы мен ішкі шекаралары және алаңдары белгіленген картасы

7. Жайылым пайдаланушылардың су тұтыну нормасына сәйкес жасалған су көздеріне (көлдерге, өзендерге, тоғандарға, апандарға, суару немесе суландыру арналарына, құбырлы немесе шахта құдықтарына) қол жеткізу схемасы

Ақтөбе облысы Қобда ауданы
Жұмылдық округтерінің орналасу схемасы

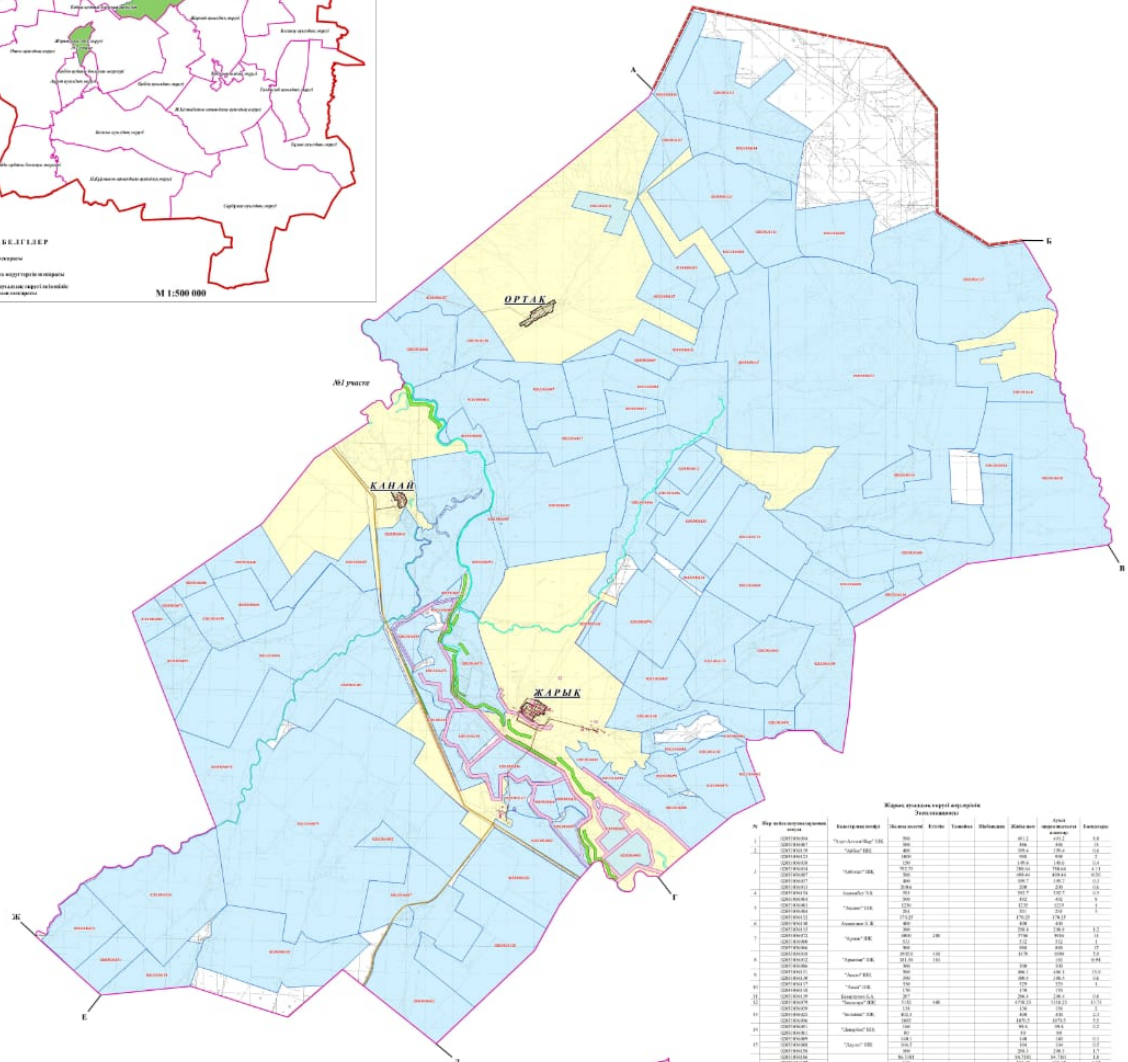
Ақтөбе облысы Қобда ауданы Жарық ауылдық округінің жер-кадастрлық картасы



М 1:50 000

ШАРТТЫ БЕЛГІЛЕР
 Ақыл жерлері
 Ақылға өтпейтін жерлері
 Жергілікті биліктің қолдауымен берілген жерлері

М 1:500 000



Жарық ауылдық округінің жер-кадастрлық картасы

№	Жергілікті биліктің қолдауымен берілген жерлері	Қазіргі билеушісінің ата-анасы	Уақытша бағасы					Аумақ мөлшері (кв. м)	Бағасы (т.е.н.)
			Жергілікті биліктің қолдауымен берілген жерлері	Қазіргі билеушісінің ата-анасы	Бағасы (т.е.н.)	Қазіргі билеушісінің ата-анасы	Бағасы (т.е.н.)		
1	0201010101	Жарық АИ	100	100	100	100	100	100	
2	0201010102	Жарық АИ	100	100	100	100	100	100	
3	0201010103	Жарық АИ	100	100	100	100	100	100	
4	0201010104	Жарық АИ	100	100	100	100	100	100	
5	0201010105	Жарық АИ	100	100	100	100	100	100	
6	0201010106	Жарық АИ	100	100	100	100	100	100	
7	0201010107	Жарық АИ	100	100	100	100	100	100	
8	0201010108	Жарық АИ	100	100	100	100	100	100	
9	0201010109	Жарық АИ	100	100	100	100	100	100	
10	0201010110	Жарық АИ	100	100	100	100	100	100	
11	0201010111	Жарық АИ	100	100	100	100	100	100	
12	0201010112	Жарық АИ	100	100	100	100	100	100	
13	0201010113	Жарық АИ	100	100	100	100	100	100	
14	0201010114	Жарық АИ	100	100	100	100	100	100	
15	0201010115	Жарық АИ	100	100	100	100	100	100	
16	0201010116	Жарық АИ	100	100	100	100	100	100	
17	0201010117	Жарық АИ	100	100	100	100	100	100	
18	0201010118	Жарық АИ	100	100	100	100	100	100	
19	0201010119	Жарық АИ	100	100	100	100	100	100	
20	0201010120	Жарық АИ	100	100	100	100	100	100	
21	0201010121	Жарық АИ	100	100	100	100	100	100	
22	0201010122	Жарық АИ	100	100	100	100	100	100	
23	0201010123	Жарық АИ	100	100	100	100	100	100	
24	0201010124	Жарық АИ	100	100	100	100	100	100	
25	0201010125	Жарық АИ	100	100	100	100	100	100	
26	0201010126	Жарық АИ	100	100	100	100	100	100	
27	0201010127	Жарық АИ	100	100	100	100	100	100	
28	0201010128	Жарық АИ	100	100	100	100	100	100	
29	0201010129	Жарық АИ	100	100	100	100	100	100	
30	0201010130	Жарық АИ	100	100	100	100	100	100	
31	0201010131	Жарық АИ	100	100	100	100	100	100	
32	0201010132	Жарық АИ	100	100	100	100	100	100	
33	0201010133	Жарық АИ	100	100	100	100	100	100	
34	0201010134	Жарық АИ	100	100	100	100	100	100	
35	0201010135	Жарық АИ	100	100	100	100	100	100	
36	0201010136	Жарық АИ	100	100	100	100	100	100	
37	0201010137	Жарық АИ	100	100	100	100	100	100	
38	0201010138	Жарық АИ	100	100	100	100	100	100	
39	0201010139	Жарық АИ	100	100	100	100	100	100	
40	0201010140	Жарық АИ	100	100	100	100	100	100	

ШЕКТЕСТІКІ ҚОРЫТУ

- №1 учасіе
- А, Б - Жергілікті биліктің қолдауымен берілген жерлері
- В, Д - Қобда ауданы Жұмылдық а.и. округі
- Е, Г - Қобда ауданы Жарық а.и. округі
- Ж, З - Қобда ауданы Отырар а.и. округі
- И, К - Қобда ауданы Жалғаш а.и. округі
- Л, М - Қобда ауданы Жарық а.и. округі

№2 учасіе

- А, Б - Қобда ауданы Отырар а.и. округі
- В, Д - Қобда ауданы Жалғаш а.и. округі
- Е, А - Қобда ауданы Жарық а.и. округі

Жергілікті биліктің қолдауымен берілген жерлері - 80653 м²

Еліміз билігінің қолдауымен берілген жерлері - 4445 м²

Жергілікті биліктің қолдауымен берілген жерлері - 5759 м²

Қобда а.и. - 2340 м²

ШАРТТЫ БЕЛГІЛЕР

- Жергілікті биліктің қолдауымен берілген жерлері (ЖБББ)
- Еліміз билігінің қолдауымен берілген жерлері (ЕБББ)
- Жергілікті биліктің қолдауымен берілген жерлері
- Жергілікті биліктің қолдауымен берілген жерлері
- Жергілікті биліктің қолдауымен берілген жерлері
- Жергілікті биліктің қолдауымен берілген жерлері

ШАРТТЫ ТАҢБАЛАР

- Жергілікті биліктің қолдауымен берілген жерлері
- Жергілікті биліктің қолдауымен берілген жерлері
- Жергілікті биліктің қолдауымен берілген жерлері
- Жергілікті биліктің қолдауымен берілген жерлері

Шартты белгілер:



Жарық ауылдық округі шекарасы



Желілік су объектілері (өзендер)



Көлдер, өзендер, тоғандар, мал суару орындары және басқа да көздер



Елді мекендер



Егістік



Табиғи жайылымдар

1.2.3.4

Жайылым айналымдары №



Жайылымдық инфрақұрылым объектісі



Ауыл шаруашылығы жануарларын жаю және жылжытудың маусымдық маршруттары



Жайылым пайдаланушылардың су көздеріне қол жеткізу маршруты

8. Ауыл, ауылдық округ жанында орналасқан жайылымдармен қамтамасыз етілмеген жеке және (немесе) заңды тұлғалардың шалғайдағы жайылымдарында ауыл шаруашылығы жануарларының мал басын орналастыру схемасы

Ақтөбе облысы Қобда ауданы
жұмалық округтерінің орналасу схемасы

Ақтөбе облысы Қобда ауданы Жарық ауылдық округінің жер-кадастрлық картасы

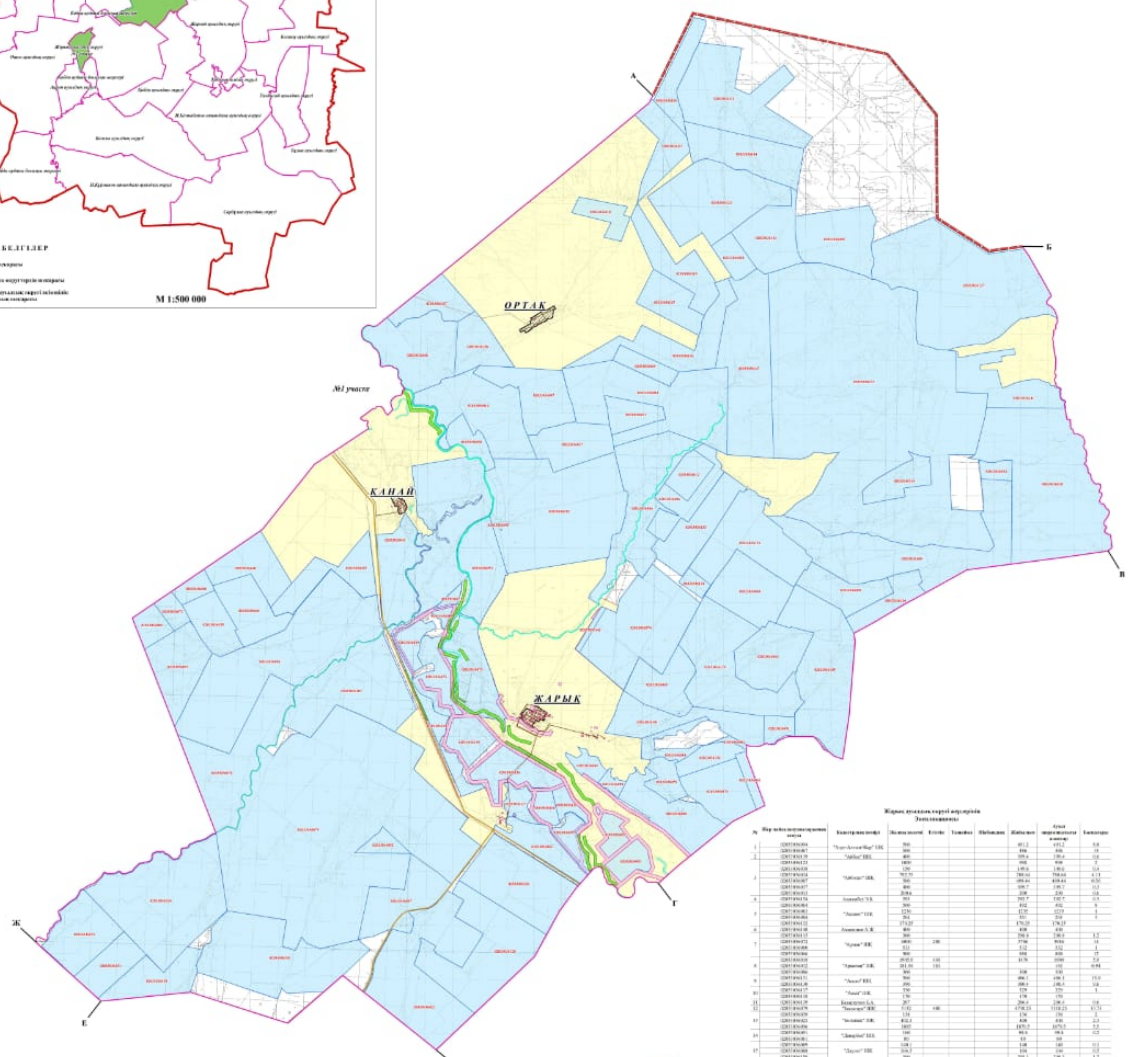


М 1:50 000

ШАРТТЫ БЕЛГІЛЕР

 Ақыл жерлері
 Ақыл жерлерінің шартты белгілері
 Жергілікті әкімшілік аймақтарының шартты белгілері

М 1:500 000



№1 участе

КАНАЛ

ЖАРЫК

Ж

Е

№2 участе

А

Б

В

ШЕКТЕСТІКІ ҚОРЫТУ

- №1 участе
 А-Б - Жергілікті әкімшілік аймағы
 В-Д - Қобда ауданы (Түркістан аймағы)
 Е-Ж - Қобда ауданы (Жарық аймағы)
 З-И - Қобда ауданы (Төле би аймағы)
 К-Л - Қобда ауданы (Батыс аймағы)
 М-А - Қобда ауданы (Ақыл аймағы)

№2 участе
 А-Б - Қобда ауданы (Төле би аймағы)
 В-Ж - Қобда ауданы (Батыс аймағы)
 З-А - Қобда ауданы (Ақыл аймағы)

Жергілікті әкімшілік аймағының жерінің көлемі - 80653 м²
 Ақыл жерінің көлемі - 4648 м²
 Жергілікті әкімшілік аймағының жерінің көлемі - 5759 м²
 Қобда ауданы - 2346 м²

ШАРТТЫ БЕЛГІЛЕР

- Жергілікті әкімшілік аймағы (ЖАА)
 Жергілікті әкімшілік аймағының шартты белгілері (ЖАА)
 Ақыл жерлері
 Ақыл жерлерінің шартты белгілері
 Жергілікті әкімшілік аймағының шартты белгілері
 Жергілікті әкімшілік аймағының шартты белгілері

ШАРТТЫ ТАҢБАЛАП

- Ақыл жерлері
 Ақыл жерлері
 Ақыл жерлері
 Ақыл жерлері

Жергілікті әкімшілік аймағының

№	Жергілікті әкімшілік аймағының атауы	Уақытша баға					Ақыл жерлерінің көлемі	Ақыл жерлерінің бағасы
		Жергілікті әкімшілік аймағы	Ақыл жерлері	Ақыл жерлері	Ақыл жерлері	Ақыл жерлері		
1	Жергілікті әкімшілік аймағы	100	100	100	100	100	100	
2	Жергілікті әкімшілік аймағы	100	100	100	100	100	100	
3	Жергілікті әкімшілік аймағы	100	100	100	100	100	100	
4	Жергілікті әкімшілік аймағы	100	100	100	100	100	100	
5	Жергілікті әкімшілік аймағы	100	100	100	100	100	100	
6	Жергілікті әкімшілік аймағы	100	100	100	100	100	100	
7	Жергілікті әкімшілік аймағы	100	100	100	100	100	100	
8	Жергілікті әкімшілік аймағы	100	100	100	100	100	100	
9	Жергілікті әкімшілік аймағы	100	100	100	100	100	100	
10	Жергілікті әкімшілік аймағы	100	100	100	100	100	100	
11	Жергілікті әкімшілік аймағы	100	100	100	100	100	100	
12	Жергілікті әкімшілік аймағы	100	100	100	100	100	100	
13	Жергілікті әкімшілік аймағы	100	100	100	100	100	100	
14	Жергілікті әкімшілік аймағы	100	100	100	100	100	100	
15	Жергілікті әкімшілік аймағы	100	100	100	100	100	100	
16	Жергілікті әкімшілік аймағы	100	100	100	100	100	100	
17	Жергілікті әкімшілік аймағы	100	100	100	100	100	100	
18	Жергілікті әкімшілік аймағы	100	100	100	100	100	100	
19	Жергілікті әкімшілік аймағы	100	100	100	100	100	100	
20	Жергілікті әкімшілік аймағы	100	100	100	100	100	100	
21	Жергілікті әкімшілік аймағы	100	100	100	100	100	100	
22	Жергілікті әкімшілік аймағы	100	100	100	100	100	100	
23	Жергілікті әкімшілік аймағы	100	100	100	100	100	100	
24	Жергілікті әкімшілік аймағы	100	100	100	100	100	100	
25	Жергілікті әкімшілік аймағы	100	100	100	100	100	100	
26	Жергілікті әкімшілік аймағы	100	100	100	100	100	100	
27	Жергілікті әкімшілік аймағы	100	100	100	100	100	100	
28	Жергілікті әкімшілік аймағы	100	100	100	100	100	100	
29	Жергілікті әкімшілік аймағы	100	100	100	100	100	100	
30	Жергілікті әкімшілік аймағы	100	100	100	100	100	100	
31	Жергілікті әкімшілік аймағы	100	100	100	100	100	100	
32	Жергілікті әкімшілік аймағы	100	100	100	100	100	100	
33	Жергілікті әкімшілік аймағы	100	100	100	100	100	100	
34	Жергілікті әкімшілік аймағы	100	100	100	100	100	100	
35	Жергілікті әкімшілік аймағы	100	100	100	100	100	100	
36	Жергілікті әкімшілік аймағы	100	100	100	100	100	100	
37	Жергілікті әкімшілік аймағы	100	100	100	100	100	100	
38	Жергілікті әкімшілік аймағы	100	100	100	100	100	100	
39	Жергілікті әкімшілік аймағы	100	100	100	100	100	100	
40	Жергілікті әкімшілік аймағы	100	100	100	100	100	100	

Шартты белгілер:



Жайылымдармен қамтамасыз етілмеген жеке және (немесе) заңды тұлғалардың шалғайдағы жайылымдарында ауыл шаруашылығы жануарларының мал басын орналастыру схемасы

9. Ауылда, ауылдық округ маңында орналасқан жайылымдармен қамтамасыз етілмеген жеке және (немесе) заңды тұлғалардың ауыл шаруашылығы жануарларының мал басын шалғайдағы жайылымдарға орналастыру схемасы

Ақтөбе облысы Қобда ауданы
Жұмылдық округтерінің орналасу схемасы

Ақтөбе облысы Қобда ауданы Жарық ауылдық округінің жер-кадастрлық картасы

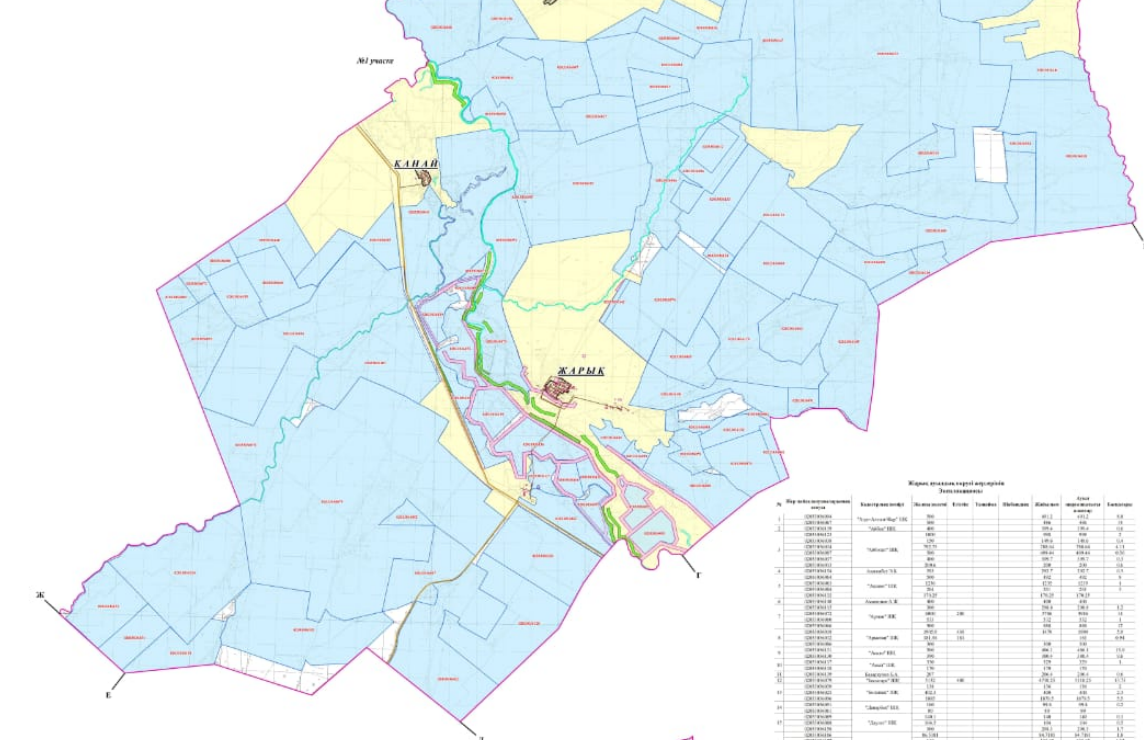
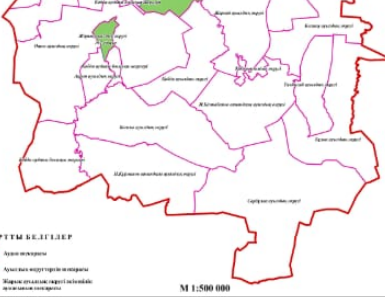


М 1:50 000

ШАРТТЫ БЕЛГІЛЕР

- Аралық жерлері
- Аралық жерлерінің шартты белгілері
- Жергілікті атқарушы органдарының аумағы

М 1:500 000



Жергілікті атқарушы органдарының аумағы

№	Жергілікті атқарушы органдарының аумағы	Уақытша бағалама						Аралық жерлерінің көлемі	Барлығы
		Иринашары	Қызыл	Қара	Қызыл	Қызыл	Қызыл		
1	Қызылшары (СББ)	100	0	0	0	0	0	100	100
2	Қызылшары (СББ)	100	0	0	0	0	0	100	100
3	Қызылшары (СББ)	100	0	0	0	0	0	100	100
4	Қызылшары (СББ)	100	0	0	0	0	0	100	100
5	Қызылшары (СББ)	100	0	0	0	0	0	100	100
6	Қызылшары (СББ)	100	0	0	0	0	0	100	100
7	Қызылшары (СББ)	100	0	0	0	0	0	100	100
8	Қызылшары (СББ)	100	0	0	0	0	0	100	100
9	Қызылшары (СББ)	100	0	0	0	0	0	100	100
10	Қызылшары (СББ)	100	0	0	0	0	0	100	100
11	Қызылшары (СББ)	100	0	0	0	0	0	100	100
12	Қызылшары (СББ)	100	0	0	0	0	0	100	100
13	Қызылшары (СББ)	100	0	0	0	0	0	100	100
14	Қызылшары (СББ)	100	0	0	0	0	0	100	100
15	Қызылшары (СББ)	100	0	0	0	0	0	100	100
16	Қызылшары (СББ)	100	0	0	0	0	0	100	100
17	Қызылшары (СББ)	100	0	0	0	0	0	100	100
18	Қызылшары (СББ)	100	0	0	0	0	0	100	100
19	Қызылшары (СББ)	100	0	0	0	0	0	100	100
20	Қызылшары (СББ)	100	0	0	0	0	0	100	100
21	Қызылшары (СББ)	100	0	0	0	0	0	100	100
22	Қызылшары (СББ)	100	0	0	0	0	0	100	100
23	Қызылшары (СББ)	100	0	0	0	0	0	100	100
24	Қызылшары (СББ)	100	0	0	0	0	0	100	100
25	Қызылшары (СББ)	100	0	0	0	0	0	100	100
26	Қызылшары (СББ)	100	0	0	0	0	0	100	100
27	Қызылшары (СББ)	100	0	0	0	0	0	100	100
28	Қызылшары (СББ)	100	0	0	0	0	0	100	100
29	Қызылшары (СББ)	100	0	0	0	0	0	100	100
30	Қызылшары (СББ)	100	0	0	0	0	0	100	100
31	Қызылшары (СББ)	100	0	0	0	0	0	100	100
32	Қызылшары (СББ)	100	0	0	0	0	0	100	100
33	Қызылшары (СББ)	100	0	0	0	0	0	100	100
34	Қызылшары (СББ)	100	0	0	0	0	0	100	100
35	Қызылшары (СББ)	100	0	0	0	0	0	100	100
36	Қызылшары (СББ)	100	0	0	0	0	0	100	100
37	Қызылшары (СББ)	100	0	0	0	0	0	100	100
38	Қызылшары (СББ)	100	0	0	0	0	0	100	100
39	Қызылшары (СББ)	100	0	0	0	0	0	100	100
40	Қызылшары (СББ)	100	0	0	0	0	0	100	100
41	Қызылшары (СББ)	100	0	0	0	0	0	100	100
42	Қызылшары (СББ)	100	0	0	0	0	0	100	100
43	Қызылшары (СББ)	100	0	0	0	0	0	100	100
44	Қызылшары (СББ)	100	0	0	0	0	0	100	100
45	Қызылшары (СББ)	100	0	0	0	0	0	100	100
46	Қызылшары (СББ)	100	0	0	0	0	0	100	100
47	Қызылшары (СББ)	100	0	0	0	0	0	100	100
48	Қызылшары (СББ)	100	0	0	0	0	0	100	100
49	Қызылшары (СББ)	100	0	0	0	0	0	100	100
50	Қызылшары (СББ)	100	0	0	0	0	0	100	100

ШЕКТЕСТІКІ ҚОРЫТУ

- №1 учасіе
- А-Б - Жергілікті атқарушы органдарының аумағы
 - В-Д - Қобда ауданы Жұмылдық а.и. округі
 - Е-Г - Қобда ауданы Жарық а.и. округі
 - Г-І - Қобда ауданы Шығыс а.и. округі
 - Е-Ж - Қобда ауданы Батыс а.и. округі
 - Ж-А - Қобда ауданы Аралық а.и. округі

№2 учасіе

- А-Б - Қобда ауданы Шығыс а.и. округі
- В-Ж - Қобда ауданы Батыс а.и. округі
- Ж-А - Қобда ауданы Аралық а.и. округі

Жергілікті атқарушы органдарының аумағы - 80683 м²

Еліміз аумағындағы жергілікті атқарушы органдарының аумағы:

Шығыс а.и. - 4648 м²

Батыс а.и. - 5759 м²

Аралық а.и. - 2340 м²

ШАРТТЫ БЕЛГІЛЕР

- Шығыс а.и. округі (СББ)
- Батыс а.и. округі (СББ)
- Аралық жерлері
- Шығыс а.и. округі
- Батыс а.и. округі
- Аралық жерлері
- Жергілікті атқарушы органдарының аумағы

ШАРТТЫ ТАҢБАЛАР

- Өзі иемденген
- Шығыс а.и. округі
- Батыс а.и. округі
- Аралық жерлері
- Өзі иемденген



Шартты белгілер:



Жайылымдармен қамтамасыз етілмеген жеке және (немесе) заңды тұлғалардың ауыл шаруашылығы жануарларының басы үшін ауылдық округтің ауылдық елді мекендері арасында жайылымдарды қайта бөлу схемасы

Қобда аудандық мәслихатының 2025
жылғы 19 желтоқсан № 419 шешіміне 6
қосымша

Жарсай ауылдық округінде жайылымдарды басқару және оларды пайдалану жөніндегі 2025-2029 жылдарға арналған жоспар

Осы жайылымдарды басқару және оларды пайдалану жөніндегі жоспар (бұдан әрі-жоспар) "Жайылымдар туралы" Қазақстан Республикасы Заңының 6 – бабының 4-1) тармақшасына (бұдан әрі-Заң), "Мемлекеттік статистика туралы" Қазақстан Республикасы Заңының 16-бабы 3-тармағының 2) тармақшасына, Қазақстан Республикасы Ауыл шаруашылығы министрінің 29 шілдедегі бұйрығына сәйкес әзірленді 2024 жылғы № 263 "Жайылымдарды басқару және оларды пайдалану жөніндегі үлгілік жоспарды бекіту туралы" (Нормативтік құқықтық актілерді мемлекеттік тіркеу тізілімінде № 34831 болып тіркелген).

Жоспар жайылымдарды ұтымды пайдалану, жемшөпке қажеттілікті тұрақты қамтамасыз ету және жайылымдардың тозуы процестерін болғызбау мақсатында қабылданады.

Жоспарды әзірлеген кезде мыналар ескеріледі:

1) осы Жоспарға 1-қосымшаға сәйкес нысан бойынша өңірдің жер балансының және мемлекеттік жер кадастрының ақпараттық жүйесінің деректері.

2) осы Жоспарға 2-қосымшаға сәйкес нысан бойынша жайылымдарды геоботаникалық зерттеп-қарау мәліметтері.

3) Қазақстан Республикасы Ауыл шаруашылығы министрінің 2020 жылғы 3 ақпандағы № 35 бұйрығымен (Нормативтік құқықтық актілерді мемлекеттік тіркеу тізілімінде № 19987 болып тіркелген) бекітілген Мал қорымдарының (биотермиялық шұңқырлардың) тізілімін жүргізу қағидаларына сәйкес қалыптастырылған мал қорымдары (биометриялық шұңқырлар) туралы мәліметтер;

4) осы Жоспарға 3-қосымшаға сәйкес нысан бойынша жайылымдық инфрақұрылым объектілері туралы және ауыл шаруашылығы жануарларын айдап өтуге арналған сервитуттар туралы мәліметтер.

5) осы Жоспарға 4-қосымшаның 1-кестесіне сәйкес нысан бойынша ауыл шаруашылығы жануарларының иелерін көрсете отырып, оларды сәйкестендіру

дерекқорынан алынған ауыл шаруашылығы жануарлары басының саны туралы деректер;

6) осы Жоспарға 4-қосымшаның 2-кестесіне сәйкес нысан бойынша ауыл шаруашылығы жануарларының түрлері мен жыныстық жас топтары бойынша қалыптастырылған үйірлердің, отарлардың, табындардың саны туралы деректер.

7) осы Жоспарға 4-қосымшаның 3-кестесіне сәйкес нысан бойынша шалғайдағы жайылымдарда жаю үшін ауыл шаруашылығы жануарлары басының саны туралы мәліметтер.

8) екпе және аридтік жайылымдарда, орман, су қорлары мен ерекше қорғалатын табиғи аумақтар жерлерінде ауыл шаруашылығы жануарларын жаю ерекшеліктері туралы деректер.

9) осы Жоспарға 5-қосымшаға сәйкес нысан бойынша ұсынылатын жайылым айналымдарының схемалары;

10) мал шаруашылығы және өсімдік шаруашылығы статистикасы бойынша ресми статистикалық ақпарат.

Жоспарда мынадай қосымшалар қамтылған:

1) әкімшілік-аумақтық бірлік аумағында жайылымдардың жер санаттары бөлінісінде орналасу схемасы (картасы), онда жайылымдардың шекаралары, алаңдары мен түрлері, оның ішінде шалғайдағы, маусымдық, құрғақ және екпе жайылымдар, жер учаскесіне құқық белгілейтін және сәйкестендіру құжаттарының негізінде олардың меншік иелері немесе жер пайдаланушылар туралы мәліметтер көрсетіледі;

2) жеке ауладағы ауыл шаруашылығы жануарларын жаю бойынша халықтың мұқтаждығына арналған жайылымдар, оның ішінде қоғамдық жайылымдар белгіленген схема (карта), онда жеке ауладағы ауыл шаруашылығы жануарларын жаю бойынша халықтың мұқтаждығына арналған жайылымдардың, оның ішінде қоғамдық жайылымдардың шекаралары мен алаңдары көрсетіледі;

3) ұсынылатын жайылым айналымдарының схемалары көрсетілген схема (карта), онда жайылымдарды геоботаникалық зерттеп-қарау негізінде ұсынылатын жайылым айналымдарының схемалары көрсетіледі;

4) ауыл шаруашылығы жануарларын айдауға арналған сервитуттар, мал айдайтын трассалар және жайылымдық инфрақұрылымның өзге де объектілері, сондай-ақ мал қорымдары (биометриялық шұңқырлар) белгіленетін схема (карта), онда ауыл шаруашылығы жануарларын айдауға арналған сервитуттар, мал айдайтын трассалар, жайылымдық инфрақұрылым объектілері, мал қорымдарының (биометриялық шұңқырлардың) орналасқан жері көрсетіледі;

5) жайылымды пайдаланушыларға жер пайдалануға берілуі мүмкін жайылымдар белгіленген схема (карта).

6) халықтың жеке ауласындағы ауыл шаруашылығы жануарларын жаю жөніндегі мұқтаждықтарын қанағаттандыру мақсатында резервке алынуға жататын

жайылымдарды белгілейтін схема (карта), онда жеке ауланың ауыл шаруашылығы жануарларын жаю жөніндегі халықтың мұқтаждықтарын қанағаттандыру мақсатында резервке алынуға жататын жайылымдардың шекаралары мен алаңдары көрсетіледі.

7) суды тұтыну нормасына сәйкес жасалған су көздеріне (көлдерге, өзендерге, тоғандарға, қазандарға, суару немесе суландыру каналдарына, құбырлы немесе шахта құдықтарына) қол жеткізу схемасы, онда жануарлардың су көздеріне қарай жүріп-тұру маршруттары көрсетіледі.

8) ауыл шаруашылығы жануарларының басын шалғайдағы жайылымдарға орналастыру схемасы, онда ауыл шаруашылығы жануарларының басын орналастыруға арналған шалғайдағы жайылымдардың шекаралары мен алаңдары көрсетіледі;

9) ауылдық округке кіретін ауылдық елді мекендер арасында жайылымдарды жобалық бөлу (қайта бөлу), онда жайылымдармен қамтамасыз етілмеген жеке және заңды тұлғалардың ауыл шаруашылығы жануарларының басы үшін ауылдық округтің ауылдық елді мекендері арасында жайылымдарды бөлу (қайта бөлу) схемасы көрсетіледі;

10) тиісті әкімшілік-аумақтық бірлікте жайылымдарды ұтымды пайдалану үшін қажетті талаптар:

"Жайылымдардың жалпы алаңына түсетін жүктеменің шекті рұқсат етілетін нормасын бекіту туралы" Қазақстан Республикасы Ауыл шаруашылығы министрінің 2015 жылғы 14 сәуірдегі № 3-3/332 бұйрығына (Нормативтік құқықтық актілерді мемлекеттік тіркеу тізілімінде № 11064 болып тіркелген) сәйкес жайылымдардың жалпы алаңына түсетін жүктеменің шекті рұқсат етілетін нормасын сақтау;

жайылым айналымын және суды пайдалану көздерін ескере отырып жайылымдарды пайдалану;

жайылым алаңдарын жекеленген өріс учаскелеріне бөлу;

жайылым учаскелерін жыл маусымдары бойынша кеңістікте және уақытпен (маусым, жыл ішінде) кезектестіру;

жайылым айналымы учаскелерінің бірін жайылымсыз және ауыл шаруашылығы жануарларынсыз жыл сайын қалдыру.

Жарсай ауылдық округінде
жайылымдарды басқару және оларды
пайдалану жөніндегі 2025-2029
жылдарға арналған жоспарға 1
қосымша

Өңірдің жер балансының және мемлекеттік жер кадастрының ақпараттық жүйесінің деректері 1-кесте. Жарсай ауылдық округінің жер санаттары бойынша жайылымдарды бөлу, гектар

		Жерлің санаттары						

Ауылдық округ атауы	Әкімшілік-аумақтық объектілер жіктеуішінің коды	ауыл шаруашылығы мақсатындағы	елді мекендердің	өнеркәсіп, көлік және өзге де ауыл шаруашылығы мақсатындағы емес	ерекше қорғалатын табиғи аумақтардың	орман қорының	су қорының	босалқы жер	жерлер жиыны
1	2	3	4	5	6	7	8	9	10
Жарсай ауылдық округі	15424700	32499	8683	0	0	0	0	0	41182

Әкімшілік-аумақтық бөлініс бойынша Жарсай ауылдық округінде 3 ауылды елді мекен бар. Жарсай ауылдық округі аумағының жалпы ауыл бойынша 32611 гектар. Санаттар бойынша жерлер: ауыл шаруашылығы мақсатындағы жерлер - 32499 гектар; елді мекендердің жерлері – 8683 гектар болып бөлінеді. Ерекше қорғалатын табиғи аумақтардың, орман қорының, су қорының жерлері, қоры жоқ.

2-кесте. Елді мекеннің жайылымдарын бөлу, гектар

№ р/с	Ауылдық округ атауы	Әкімшілік-аумақтық объектілер жіктеуішінің коды	елді мекеннің атауы	Жайылымдардың жалпы алаңы, гектар	Жайылым алаңы мен түрлері					
					жеке ауладағы ауыл шаруашылығы жануарлар арын жаю бойынша халық мұқтажын қанағаттандыруға арналған, гектар	көпшілік пайдаланатын, мың гектар	шалғайдағы, гектар	маусымдық, гектар	аридтік, гектар	екпе жайылымдар, гектар
1	2	3	4	5	6	7	8	9	10	11
	Жарсай ауылдық округ	154247100	Жарсай	3919	-		0	0	0	0
	Жарсай ауылдық округ	154247200	Ақсай		-		0	0	0	0
	Жарсай ауылдық округ	154247300	Қарағанды	1100	-		0	0	0	0

Жарсай ауылдық округінің аумағында шалғайдағы, маусымдық, қуаң және екпе жайылымдар жоқ. Округте 21 шаруа қожалығы жұмыс істейді, оларға 30069 гектар жайылым бекітілген.

3-кесте. Жер телімдеріне құқық белгілейтін және сәйкестендіру құжаттары негізінде меншік иелері мен жер пайдаланушылар туралы мәліметтер

р/с №	Меншік иелерінің, ж е р пайдаланушылардың атауы	Б и з н е с сәйкестендіру нөмірі/жеке сәйкестендіру нөмірі	Жер учаскесінің кадастрлық нөмірі	Жайылымдар алаңы , мың гектар
1	2	3	4	5
1	"Жібек-Жолы" ш/қ		02-033-014-076	1358,00
2	"Найман" ш/қ		02-033-014-032	1068,00
3	"Абай" ш/қ		02-033-014-038	1009,00
4	"Айдын" ш/қ		02-033-014-040	2839,00
5	"Айтуған" ш/к		02-033-014-036	2362,00
6	"Алтын-Дала" ш/к		02-033-014-026	3152,00
7	" Ар" ш/к		02-033-014-065	462,00
8	Асем ш/к		02-033-014-028	509,00
9	"Бесбулак" ш/к		02-033-014-042	1898,00
10	Даму		02-033-014-016	520,00
11	Дениз		02-033-014-070	1329
12	Досай		02-033-014-078	2991,00
13	"Қараганда" ш/к		02-033-014-041	2530,00
14	Сая		02-033-014-024	1494,00
15	"Сырым" ш/к		02-033-014-019	500,00
			02-033-014-015	198,3
			02-033-014-058	499,1
			02-033-014-064	326
			02-033-014-079	1272
16	"Торпак" ш/к		02-033-014-056	2059,00
			02-033-014-053	718
			02-033-014-063	1149
			02-033-014-035	935,6
			02-033-014-057	955,9
			02-033-014-054	924
17	"Қуаныш" ш/к		02-033-014-049	360,00
18	"Али-Амир" ш/к		02-033-014-048	1218
19	"Шымбай" ш/к		02-033-014-029	1649,00
	жиыны			116,691

Ескерту: аббревиатуралардың транскрипциясы: ш / қ – шаруа қожалығы;

Ауылдық округ аумағындағы ауыл шаруашылығы жануарларының саны: ірі қара мал -2668; қой мен ешкі – 12942 және жылқы -1071 бас.

Ауылдық округтің жайылымдық жемшөптерінің қоректік коэффициенті 0,28 жем шөп бірлігіне дейін болады. Бұл 100 кг жайылымдық жемде табиғи ылғалдылықта 28-ге дейін жем бірлігі бар дегенді білдіреді. Жайылымдық жемшөптің осындай қоректік коэффициентімен тәулігіне: ірі қара мал -32 кг; ұсақ мал -5,7 кг; жылқы – 35,7 кг; жайылым кезеңінде 240 күн: ірі қара мал -7680 кг; ұсақ мал -1368 кг; жылқы-8568 кг мал азығы қажет. Өнімділігі 1020 кг/га және жайылымдық жемнің қоректік коэффициенті 0,28 жем. Мал жаю жүктемесі: ІҚМ-7,5; ұсақ мал-1,3 және жылқы-бір басына 8,4 гектар.

4-кесте. Жайылымдарды бөлу

№ п/п	Ауылдық округ атауы	Әкімшілік аумақтың объектілер жіктеуішінің коды	Елді мекен атауы	Ауыл шаруашылығы жануарлары үшін қажетті жайылым алаңы, гектар				Көпшілік пайдаланатын жайылымдардың алаңы, гектар	Шалғайдағы жайылымдар алаңы, гектар
				Ірі қара мал	Ұсақ мал	жылқылар	түйелер		
1	2	3	4	5	6	7	8	9	10
	Жарсай ауылдық округі	254247000	Жарсай	10425	3371	14263	0	10222	0

Ауыл шаруашылығы жануарларын жаю үшін 28059 га қажет.

Ірі қара мал – 1390; қой мен ешкі - 2593 және жылқы – 1698 бас Қоғамдық жайылымдарда жайылады, ауданы 10222 гектар, алыстағы жайылымдарда 0 Бас жайылады, ауданы 0 мың гектар.

Жарсай ауылдық округінің қоғамдық жайылым алаңы жайылатын малға жайылымдық жемге деген қажеттілікті қамтамасыз етеді. Алайда, Жарсай елді мекенінде жайылымдардың тапшылығы 17837га құрады, осыған байланысты жайылымдық аумақтарды елді мекендер арасында қайта бөлуді қарастыру қажет.

5-кесте. Қажетті қосымша жайылымдар

p/c №	Босалқы жерлерден қажет етілетін қосымша жайылымдар, мың гектар	Қосымша берілетін жайылымдар	
		жайылым пайдаланушыларға жер пайдалануға берілуі мүмкін жайылымдар, мың гектар	жеке ауладағы ауыл шаруашылығы жануарларын жаю бойынша халық мұқтажын қанағаттандыру мақсатында резервке қойылуға тиіс жайылымдар, мың гектар

1	2	3	4
			17837

Жарсай ауылдық округінде
жайылымдарды басқару және оларды
пайдалану жөніндегі 2025-2029
жылдарға арналған жоспарға 2
қосымша

Жайылымдарды геоботаникалық зерттеп-қарау мәліметтері

Табиғи азықтық алқаптардың жіктелуі бойынша және түсініксіз бойынша шифрлар, күні	Контурлар мен сипаттамалар нөмірі (жақша ішінде)	Табиғи азықтық алқаптар типтерінің (айырмаларының, түрлендірулерінің) жер бедеріне топыраққа байланыстырылған атауы. Басқа жерлер мен алқаптардың атауы	Алқап түрі	Контурдағы пайыздық қатынас	Алаңы, мың гектар	Заманауи пайдаланылуы
1	2	3	4	5	6	7
Жарсай ауылдық округі	14, 12, 172, 144, 52,	Селеулі бетегелі әртүрлі шөптер және жусанды, бұталы өсімдіктері бар дала жайылымдары	Жазық жайылымдар мен шабындықтар	Селеулі бет-гелі – 60% Әртүрлі шөптер –40%	33,5	Жыл бойы

кестенің жалғасы

Жалпы түсімділік, гектарына центнерден (зерттеп-қарау жылы)	Орташа жыл ішінде желінетін өсімдіктердің түсімділігі: құрғақ массаның гектарына центнерден, азық бірлігінің гектарына центнерден, қорытылатын протеиннің гектарына килограмм					
	маусымдар бойынша жайылымдық азық					
	шабындық	шабылатын жайылым	көктем	жаз	күз	қыс
8	9	10	11	12	13	14
12,2	-	-	10,8	13,2	9,9	7,1

Кестенің жалғасы

Контур бойынша есептелген түсімділік: құрғақ массаның	Контур бойынша азық қоры құрғақ массаның гектарына центнерден (Пайдалану бойынша ұсыныстар, малдың түрі.
---	---	--	---

гектарына центнерден (алымы), азық бірлігінің гектарына центнерден (бөлгіш)	алымы), азық бірлігінің гектарына центнерден (бөлгіш)	Дақылдық-техникалық жай-күй, дәрілік өсімдіктердің бар-жоғы	Жақсарту жөнінде ұсынылған шаралар
15	16	17	18
10,2 2856	341700 95676	қанағаттанарлық	Ұсақ және ірі қара мал және жылқы үшін учаскелерді ауыстырып қолдау

Жайылымдарды геоботаникалық зерттеу мәліметтері

Географиялық орналасуы

Жарсай (қаз.) - Қазақстанның Ақтөбе облысы Қобда ауданындағы ауыл. Жарсай ауылдық округінің әкімшілік орталығы. Қобда ауданынан орталығынан солтүстік – шығысқа қарай 30 шақырым жерде орналасқан.

Климаты

Ауылдық округтің климаты құрғақ дала аймағына жатады, қысы ұзақ қатал, ыстық жазда, қыс пен жаздың температурасының күрт қарама-қайшылықтарымен, жылдық жауын-шашынның аздығымен, құрғақшылықпен сипатталады.

Топырақ

Топырағы негізінен қоңыр және құмайтты, кей жерлерде тұзды. Геоботаникалық зерттеу нәтижесінде жайылымдардың мынадай түрлері анықталды: әртүрлі, селеулі-бетегелі жусанды және бетегелі-жусанды, тобылғы-қараған бұталы өсімдіктер. Шөптерде: жусан, бетеге, изен, шөгінді, блюграсс, бетеге, камфоросма, қауырсынды шөп, екпе шөп, ши, тамарикс, шабындық, көкпек, бидай шөптері, вострец, астрагал, тобылғы, қараған, шабындық кездеседі. Ауылдық округ жайылымдарының жалпы проективті жабыны жалпы алаңның 60% құрайды. Қыша, квиноа, адыраспан, ошаған, сафора сияқты шөптердің 3% - от улы және зиянды өсімдіктердің болуы. Бұл жайылымдардың потенциалды өнімділігі табиғи ылғалдылықта 10,5 ц/га дейін болды.

Мал қорымдары (биометриялық шұңқырлар) туралы мәліметтер

Ауылдық округте бір мал қорымы бар.

Жарсай ауылдық округінде жайылымдарды басқару және оларды пайдалану жөніндегі 2025-2029 жылдарға арналған жоспарға 3 қосымша

Жайылымдық инфрақұрылым объектілері туралы және ауыл шаруашылығы жануарларын айдап өтуге арналған сервитуттар туралы мәліметтер

р/с №		Жұмыс істеп тұрған жайылымдық	Құрылысты (реконструкциян	Ұзындығы, километр	Алаңы, мың шаршы метр
-------	--	-------------------------------	---------------------------	--------------------	-----------------------

	Жайылымдық инфрақұрылым объектілері	инфрақұрылым объектілерінің саны, бірлік	ы) талап ететін, бірліктер		
1	2	3	4	5	6
1.	Суландыру құрылысжайлары (ұңғымалар, құбырлы және шахталы құдықтар, апандар)				
2.	Құрылысжайлар, көпірлер, жолдар	1		0,1	0,1
3.	Мал айдайтын жолдар, малды аялдануға арналған алаңдар мен суат алаңдары	1		2	0,2
4.	Қойларды тоғытуға арналған ыдыстар, қоралар және қоршалған жерлер, жайылымдардың қоршаулары, шарбақтар (оның ішінде электрлі шарбақтар), ауыл шаруашылығы жануарларын қоршап-бөлшектеп жаюға арналған қашалар				
5.	Ауыл шаруашылығы жануарларын ветеринариялық емдеуге арналған өткелектер	1			0,025
	Электр және жылу энергиясымен қамтамасыз етуге арналған				

6.	құрылысжайлар мен объектілер, жаңартылатын және баламалы энергия көздері пайдаланылатын объектілер				
7.	С у м е н жабдықтау объектілері және тіршілікті қамтамасыз етудің басқа да түрлері, персоналдың маусымдық тұруына арналған құрылысжайлар ж ә н е жайылымдарды күтіп-ұстау мен пайдалану үшін қажетті өзге де мүлік				

Жарсай ауылдық округінде
жайылымдарды басқару және оларды
пайдалану жөніндегі 2025-2029
жылдарға арналған жоспарға 4
қосымша

1 –кесте. Ауыл шаруашылығы жануарларының иелерін көрсете отырып, олардың саны туралы деректер

р/с №	Әкімшілік-аумақтық объектілердің жіктеуіші бойынша кенттің, ауылдың, ауылдық округтің коды	Кенттің, ауылдың, ауылдық округтің атауы	Иесінің типі	Иесінің бизнес сәйкестендіру нөмірі/ жеке сәйкестендіру нөмірі
1	2	3	4	5
1	154255100	Жарсай ауылдық округі	ш/қ Жібек- Жолы	751112400102
2		Жарсай ауылдық округі	ш/қ Найман	600915303133
3		Жарсай ауылдық округі	ш/қ Абай	790408301534
4		Жарсай ауылдық округі	ш/қ айдын	710409300636
5		Жарсай ауылдық округі	ш//қ Айтуған	800530301007

6		Жарсай ауылдық округі	ш/қ Алтын-Дала	800713302248
7		Жарсай ауылдық округі	ш/қ Ар	
8		Жарсай ауылдық округі	ш/қ Асем	861203302615
9		Жарсай ауылдық округі	ш/қ Бесбулак	770425402726
10		Жарсай ауылдық округі	ш/қ Даму	700125401962
11		Жарсай ауылдық округі	ш/қ Дениз	641224301696
12		Жарсай ауылдық округі	ш/қ Досай	720101303797
13		Жарсай ауылдық округі	ш/қ Караганда	750105301430
14		Жарсай ауылдық округі	ш/қ Сая	870422302724
15		Жарсай ауылдық округі	ш/қ Сырым	
16		Жарсай ауылдық округі	ш/қ Торпак	

Кестенің жалғасы

Жеке тұлғалардың аты, әкесінің аты (бар болса), тегі немесе заңды тұлғалардың атауы	Мал басының саны, бас			
	Ірі кара мал	Ұсақ мал	жылқылар	түйелер
6	7	8	9	10
Уксумбаев К	79		491	-
Токтагул Х	5	18	489	
Масабаев Саки	350		23	
Қызылбалин Қайрат	136		124	
Казбеков И	2		15	
Алитурлиев С	166	11	16	
Байганин Нурлыбек		110		
Туребав Е	11		33	
Шинибеков М		27	23	
Елеуов А	11	7	18	
Гасанова Н	8		15	
Аргумбаев Н			32	
Миралиев Ш	9	67	2	
Байгельдинов Т		8		
Байдильдин Б			42	
			27	

2-кесте. Ауыл шаруашылығы жануарларының түрлері мен жыныстық жас топтары бойынша қалыптастырылған үйірлердің, отарлардың, табындардың саны туралы деректер

№ п/п	Әкімшілік-аумақтық объектілердің жіктеуіші бойынша кенттің, ауылдың, ауылдық округтің коды	Кенттің, ауылдың, ауылдық округтің атауы	Үйірлердің, отарлардың, табындардың саны										
			Ірі қара мал				Ұсақ мал			Жылқылар		Түйелер	
			бұқалар	сиырлар	қашарлар	бұқашықтар	қойлар және ешкілер	төл (төлке, төлкі, шыбыштар)	төл (еркек, төлкі, текешіктер)	айғырлар, биелер	төл	түйелер	төл
1	2	3	4	5	6	7	8	9	10	11	12	13	14
	Итого:	Жарсай	0	7	0	0	6	0	0	8	0	0	0

3- кесте. Шалғайдағы жайылымдарда жаю үшін ауыл шаруашылығы жануарлары басының саны туралы мәліметтер

р/с №	Әкімшілік-аумақтық объектілердің жіктеуіші бойынша кенттің, ауылдың, ауылдық округтің коды	Кенттің, ауылдың, ауылдық округтің атауы	Численность поголовья, голов							
			Ірі қара мал		Ұсақ мал		Жылқылар		Түйелер	
			жеке ауладағы	ауыл шаруашылығы тауарын өндірушілер	жеке ауладағы	ауыл шаруашылығы тауарын өндірушілер	жеке ауладағы	ауыл шаруашылығы тауарын өндірушілер	жеке ауладағы	ауыл шаруашылығы тауарын өндірушілер
1	2	3	4	5	6	7	8	9	10	11
	Итого:									

Екпе және құрғақ жайылымдарда, орман, су қорлары жерлерінде және ерекше қорғалатын табиғи аумақтарда ауыл шаруашылығы жануарларын жаюдың ерекшеліктері туралы деректер

Екпе жайылымдар мен аридтік жайылымдарда ауылшаруашылық жануарларын жаю әртүрлі факторлармен, соның ішінде өсімдік жамылғысының түрімен, қоршаған орта жағдайларымен және басқару әдістерімен ерекшеленеді. Өсімдік жамылғысы адам қалыптастыратын екпе жайылымдарда жайылым көбінесе бақыланатын және қарқынды басқарылатын болады, бұл жемшөптің өнімділігі мен сапасын оңтайландыруға мүмкіндік береді. Аридтік жайылымдар, керісінше, аз өсімдіктермен және қатал жағдайлармен сипатталады, бұл тұрақтылықты қамтамасыз ету үшін бейімделгіш жайылым стратегияларын қажет етеді.

Жарсай ауылдық округінде
жайылымдарды басқару және оларды
пайдалану жөніндегі 2025-2029
жылдарға арналған жоспарға 5
қосымша

Ұсынылатын жайылым айналымдарының схемалары

жылдар	Учаскелердің нөмірлері			
	I	II	III	IV
бірінші жыл	көктемгі маусым	жазғы маусым	күзгі маусым	демалатын учаске
екінші жыл	демалатын учаске	көктемгі маусым	жазғы маусым	күзгі маусым
үшінші жыл	күзгі маусым	демалатын учаске	көктемгі маусым	жазғы маусым
төртінші жыл	жазғы маусым	күзгі маусым	демалатын учаске	көктемгі маусым

Ауылдық округтің жайылымдары маусымдық болып табылады. Түрлік құрамына байланысты маусымдық жайылымдарда мал жаю жемшөптің қоректенуге жарамдылығымен және оның өнімділігін сақтау ұзақтығымен анықталады. Көктемгі жайылымдар эфемерлердің қайта өсуімен қолданылады. Жазда (бидай шөптері, дәнді-шөптер); көктемде (қауырсын шөптері басым шымтезек-жусан, қауырсынды-типті-тар жусан), күзде (жусан-дәнді дақылдар) және қыста (жартылай бұта - солянка). Жайылымдарды оларды қорғау шараларын сақтамай пайдалану көбінесе жайылымдардың тозып кетуіне, әртүрлі дәрежедегі деградацияға әкеледі. Сондай-ақ, қажетті (оңтайлы) маусымда шөпті пайдаланбау 40-70% жем бірлігін және 60-80% ақуызды жоғалтуға әкеледі. Осыған байланысты жыл сайын жаңартылатын ресурстың жоғалуын болдырмау үшін әрбір учаске өз мерзімінде пайдаланылуы тиіс.

Жайылым алаңдарын жекелеген жайылымдық учаскелерге бөлу;

Әр маусымның (күндердің) жайылым ұзақтығы белгілі бір жылдың шарттарымен анықталады. Жануарларды жаю ауа температурасының +10 оС тұрақты көрсеткішіне жеткенде басталуы керек. Жайылым биіктігі 15-20 см қар жамылғысымен аяқталады.

Ауылдық округтің **көктемгі жайылымдары** селеулі-жусан, қауырсын-бетегелі жусан типтері басым. Жайылымның ұзақтығы көктемгі жайылымдарда (сәуір-маусым) – 70 күнді құрайды.

Жазғы жайылымдар бидай шөптері, дәнді дақылдар мен шөптердің түрлерімен ұсынылған. Жайылымның ұзақтығы (маусым-қыркүйек) 70 күн.

Күзгі жайылымдар жусан-жарма түрімен ұсынылған. Жайылымның ұзақтығы (қыркүйек-қараша) 70 күн.

Қысқы жайылымдар бұта-солянка түрімен ұсынылған. Жайылымның ұзақтығы (қараша-желтоқсан) 30 күн.

Ауыл шаруашылығы жануарларының орташа тәуліктік су тұтынуы:

Жазғы уақытта (1 бас малға тәулігіне литр):

сүтті сиырлар-55;

қысыр сиырлар-50;

2 жасқа дейінгі нетели-30;

6 айға дейінгі бұзаулар-20;

жатырды емізбейтін жұмысшы жылқылар-50;

асыл тұқымды жылқылар, емізетін жатырлар-50;

1,5 жасқа дейінгі құлындар-40;

7 айға дейінгі құлындар – 10;

ересек қой-8;

1 жасқа дейінгі жас қой-3.

Көктем және күз мезгілінде (1 бас малға тәулігіне литр):

сүтті сиырлар-45;

қысыр сиырлар-40;

2 жасқа дейінгі баспақтар-30;

6 айға дейінгі бұзаулар-15;

емізбейтін жұмысшы жылқылар-40;

асыл тұқымды жылқылар,

емізетін жатырлар-40;

1,5 жасқа дейінгі құлындар-30;

7 айға дейінгі құлындар-6;

ересек қойлар-5.

Қыс мезгілінде (1 бас малға тәулігіне литр):

сүтті сиырлар-35;

қысыр сиырлар-30;

2 жасқа дейінгі баспақтар-25;

6 айға дейінгі бұзаулар-15;

емізбейтін жұмысшы жылқылар-30;

асыл тұқымды жылқылар, емізетін жатырлар-30;

1,5 жасқа дейінгі құлындар – 20;

ересек қойлар-3.

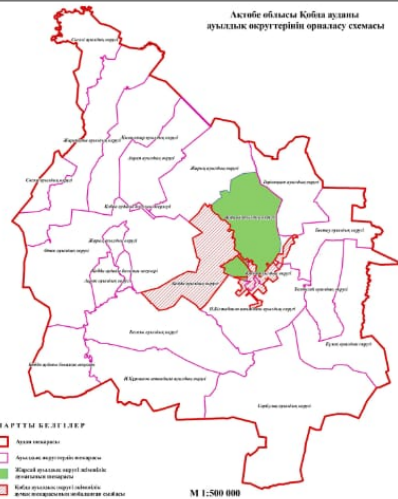
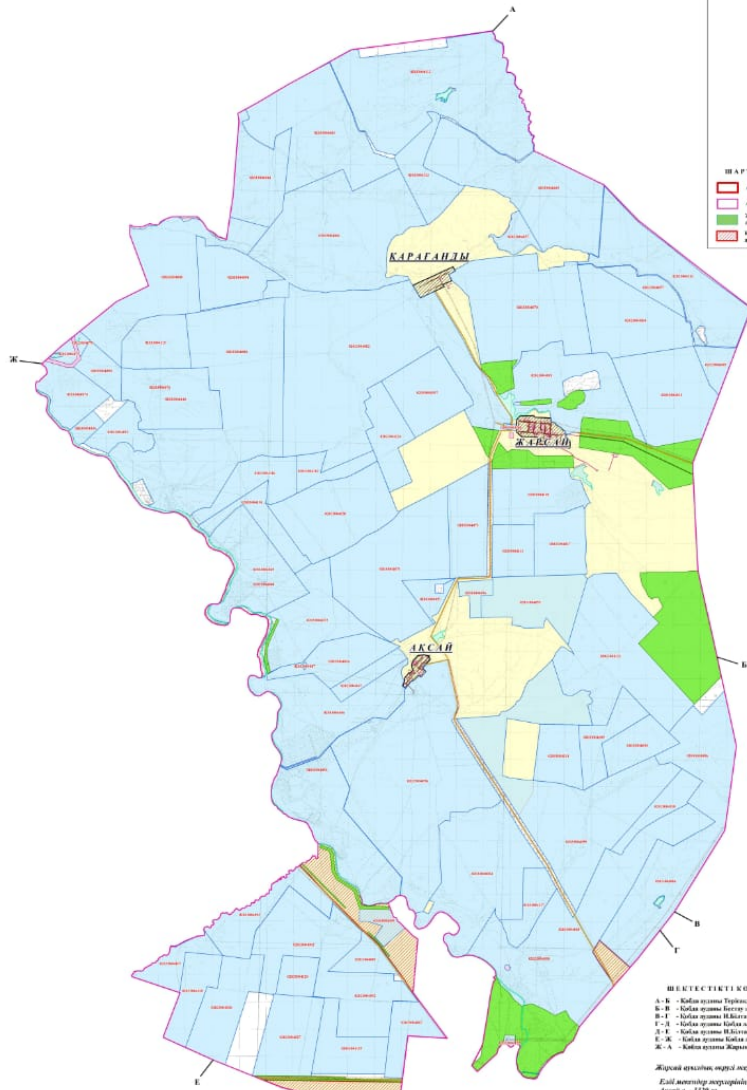
Ауылдық округке кіретін ауылдық елді мекендер арасында жайылымдарды жобалық бөлу (қайта бөлу), онда жайылымдармен қамтамасыз етілмеген жеке және заңды тұлғалардың ауыл шаруашылығы жануарларының басы үшін ауылдық округтің ауылдық елді мекендері арасында жайылымдарды бөлу (қайта бөлу) схемасы көрсетіледі. Жарсай ауылдық округінің қоғамдық жайылым алаңы жайылымдық жемге деген қажеттілікті қамтамасыз етеді жайылатын мал. Алайда, Жарсай елді мекенінде жайылымдардың тапшылығы 17837 га құрады, осыған байланысты жайылымдық аумақтарды елді мекендер арасында қайта бөлуді немесе мезгілдік пайдалануға, қарастыру қажет.

1. Құқық белгілейтін құжаттар негізінде жер санаттары, жер учаскелерінің меншік иелері және жер пайдаланушылар бөлінісінде Жарсай ауылдық округі аумағында жайылымдардың орналасу схемасы (картасы)



**Ақтөбе облысы Қобда ауданы
Жарсай ауылдық округінің
жер-кадастрлық картасы**

М 1:50 000



ШАРТТЫ БЕЛЕГЕР
 - Ақыл сандары;
 - Аралық жерлердің аумағы;
 - Жерді қолдану әр түрлі мақсаттағы аумақтары;
 - Қобда ауданы Жарсай аймағының аумағы;
 - Қобда ауданының аумағы.

ШЕГЕЛЕСІТКІ ҚОРЫСУ
 А - Қобда ауданы Түркістан өлкесі шегері;
 Б - Қобда ауданы Батыс өлкесі шегері;
 В - Қобда ауданы Шығыс Қазақстан өлкесі шегері;
 Г - Қобда ауданы Қызылқұм өлкесі шегері;
 Д - Қобда ауданы Қызылқұм өлкесі шегері;
 Ж - А - Қобда ауданы Жарсай өлкесі шегері.

Жерді қолдану әр түрлі мақсаттағы аумағының мақсаты - 4492-ш
 Еліміз аумағының мақсаты:
 Жерді қолдану - 4133-ш

ШАРТТЫ БЕЛЕГЕР
 - Шығыс Қазақстан облысы;
 - Шығыс Қазақстан облысының (СҚО) аумағы;
 - Еліміз аумағының аумағы;
 - Шығыс Қазақстан облысының аумағы;
 - Ақыл сандарының аумағы;
 - Қобда ауданының аумағының аумағының аумағы;
 - Шығыс Қазақстан облысының аумағы.

ШАРТТЫ ТАҒАЛАП
 - Еліміз аумағы;
 - Шығыс Қазақстан облысы;
 - Шығыс Қазақстан облысының аумағы;
 - Еліміз аумағының аумағы;
 - Шығыс Қазақстан облысының аумағы.

Жарсай ауданының әкімшілік аумағының

№	Мәселенің нөмірі	Жерді қолдану мақсаты	Жерді қолдану мақсатының				Жерді қолдану мақсатының	Жерді қолдану мақсатының	Жерді қолдану мақсатының	Жерді қолдану мақсатының	Жерді қолдану мақсатының	Жерді қолдану мақсатының	Жерді қолдану мақсатының	Жерді қолдану мақсатының
			Жерді қолдану мақсаты	Жерді қолдану мақсаты	Жерді қолдану мақсаты	Жерді қолдану мақсаты								
1	020104007	"Ақыл" ЖШС	249,2	247,8	247,8	1,4	020104007	329	329	329	201,3	201,3	0,0	0,0
2	020104008	"Ақыл" ЖШС	333,0	333,0	333,0	0,0	020104008	349	349	349	349	349	0,0	0,0
3	020104009	"Ақыл" ЖШС	47,5	47,5	47,5	0,0	020104009	293	293	293	293	293	0,0	0,0
4	020104010	"Ақыл" ЖШС	201,3	201,3	201,3	0,0	020104010	170	170	170	170	170	0,0	0,0
5	020104011	"Ақыл" ЖШС	309,0	309,0	309,0	0,0	020104011	137	137	137	137	137	0,0	0,0
6	020104012	"Ақыл" ЖШС	272,1	272,1	272,1	0,0	020104012	320,0	320,0	320,0	320,0	320,0	0,0	0,0
7	020104013	"Ақыл" ЖШС	9	9,0	9,0	0,0	020104013	15,0	15,0	15,0	15,0	15,0	0,0	0,0
8	020104014	"Ақыл" ЖШС	379,2	379,2	379,2	0,0	020104014	149,0	149,0	149,0	149,0	149,0	0,0	0,0
9	020104015	"Ақыл" ЖШС	47,5	47,5	47,5	0,0	020104015	170	170	170	170	170	0,0	0,0
10	020104016	"Ақыл" ЖШС	47,5	47,5	47,5	0,0	020104016	170	170	170	170	170	0,0	0,0
11	020104017	"Ақыл" ЖШС	201,3	201,3	201,3	0,0	020104017	170	170	170	170	170	0,0	0,0
12	020104018	"Ақыл" ЖШС	201,3	201,3	201,3	0,0	020104018	170	170	170	170	170	0,0	0,0
13	020104019	"Ақыл" ЖШС	201,3	201,3	201,3	0,0	020104019	170	170	170	170	170	0,0	0,0
14	020104020	"Ақыл" ЖШС	201,3	201,3	201,3	0,0	020104020	170	170	170	170	170	0,0	0,0
15	020104021	"Ақыл" ЖШС	201,3	201,3	201,3	0,0	020104021	170	170	170	170	170	0,0	0,0
16	020104022	"Ақыл" ЖШС	201,3	201,3	201,3	0,0	020104022	170	170	170	170	170	0,0	0,0
17	020104023	"Ақыл" ЖШС	201,3	201,3	201,3	0,0	020104023	170	170	170	170	170	0,0	0,0
18	020104024	"Ақыл" ЖШС	201,3	201,3	201,3	0,0	020104024	170	170	170	170	170	0,0	0,0
19	020104025	"Ақыл" ЖШС	201,3	201,3	201,3	0,0	020104025	170	170	170	170	170	0,0	0,0
20	020104026	"Ақыл" ЖШС	201,3	201,3	201,3	0,0	020104026	170	170	170	170	170	0,0	0,0

Шартты белгілер:



Жарсай ауылдық округі шекарасы



Ауыл шаруашылығы мақсатындағы жерлері санатындағы жайылымдар (жер пайдаланушылардың жер учаскелері)



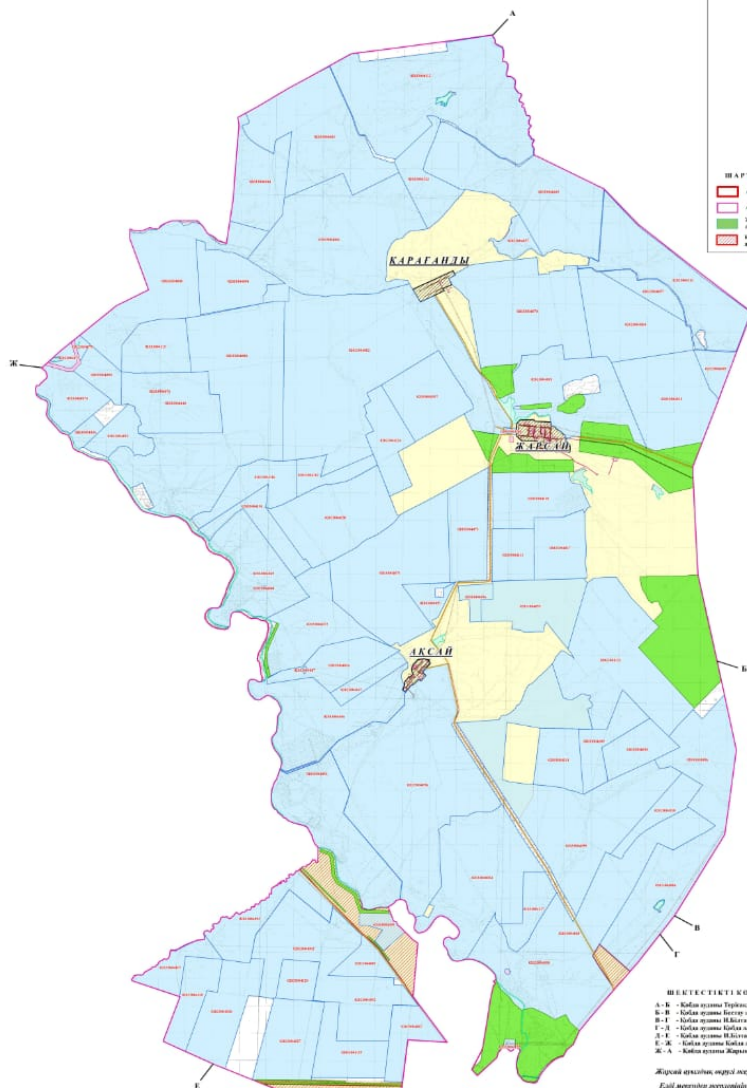
Елді мекендер жерлері санатындағы жайылымдар

2. Жеке ауланың ауыл шаруашылығы жануарларын жаю жөніндегі халықтың мұқтажына арналған жайылымдарды, оның ішінде жайылымдардың, оның ішінде жеке ауланың ауыл шаруашылығы жануарларын жаю жөніндегі халықтың мұқтажына арналған қоғамдық жайылымдардың шекаралары мен алаңдары көрсетілетін қоғамдық жайылымдарды белгілейтін Схема (карта)



**Ақтөбе облысы Қобда ауданы
Жарсай ауылдық округінің
жер-кадастрлық картасы**

М 1:50 000



ШАРТТЫ БЕЛЕГЕР
 - Ақыл сарылы
 - Аралық жолдардың аяқталуы
 - Жергілікті маңызы бар автомобиль жолдары
 - Қобда ауданының әкімшілік шекарасы

М 1:500 000

ШЕКЕСІТКІ ҚОРСЕТУ
 А - Қобда ауданы Түркістан өңірі
 Б - Қобда ауданы Батыс өңірі
 В - Қобда ауданы И.Жансүгіров ауданы өңірі
 Г - Қобда ауданы Қызыл өңірі
 Д - Қобда ауданы И.Жансүгіров ауданы өңірі
 Е - Қобда ауданы Қызыл өңірі
 Ж - А - Қобда ауданы Жарсай өңірі

Жергілікті маңызы бар жолдардың жалпы ұзындығы - 6492,2 км
 Еліміз аумағындағы жолдардың жалпы ұзындығы - 4233,2 км

ШАРТТЫ БЕЛЕГЕР
 - Шығыс аймақтары (ШІА)
 - Шығыс аймақтары (ШІА) (Шығыс аймақтары) (ШІА)
 - Еліміз аумағындағы жолдар
 - Шығыс аймақтары өңірі
 - Ақыл сарылы өңірі
 - Қобда ауданының әкімшілік шекарасы

ШАРТТЫ ТАҢБАЛАР
 - Еліміз аумағындағы жолдар
 - Шығыс аймақтары өңірі
 - Ақыл сарылы өңірі
 - Шығыс аймақтары өңірі

Жергілікті маңызы бар жолдардың

№	Мақсаттары	Жергілікті маңызы бар жолдардың ұзындығы	Жергілікті маңызы бар жолдардың ұзындығы					Барлығы	Қысқартылған ұзындығы
			Жалпы ұзындығы	Еліміз	Төтенше	Шығыс аймақтары	Шығыс аймақтары		
1	020104007	"Ақыл" ЖШС	249,2					249,2	0,0
2	020104008	"Ақыл" ЖШС	320,0					320,0	0,0
3	020104009	"Ақыл" ЖШС	475,1					475,1	0,0
4	020104010	"Ақыл" ЖШС	201,3					201,3	0,0
5	020104011	"Ақыл" ЖШС	300,0					300,0	0,0
6	020104012	"Ақыл" ЖШС	222,1					222,1	0,0
7	020104013	"Ақыл" ЖШС	3					3	0,0
8	020104014	"Ақыл" ЖШС	375,2					375,2	0,0
9	020104015	"Ақыл" ЖШС	179,6					179,6	0,0
10	020104016	"Ақыл" ЖШС	42,2					42,2	0,0
11	020104017	"Ақыл" ЖШС	313,3					313,3	0,0
12	020104018	"Ақыл" ЖШС	318,2					318,2	0,0
13	020104019	"Ақыл" ЖШС	200,0					200,0	0,0
14	020104020	"Ақыл" ЖШС	100,0					100,0	0,0
15	020104021	"Ақыл" ЖШС	100,0					100,0	0,0
16	020104022	"Ақыл" ЖШС	100,0					100,0	0,0
17	020104023	"Ақыл" ЖШС	100,0					100,0	0,0
18	020104024	"Ақыл" ЖШС	100,0					100,0	0,0
19	020104025	"Ақыл" ЖШС	100,0					100,0	0,0
20	020104026	"Ақыл" ЖШС	100,0					100,0	0,0

№	Кадастрлық нөмірі	Жергілікті маңызы бар жолдардың ұзындығы	Жергілікті маңызы бар жолдардың ұзындығы					Барлығы	Қысқартылған ұзындығы
			Жалпы ұзындығы	Еліміз	Төтенше	Шығыс аймақтары	Шығыс аймақтары		
1	020104027	318,2					318,2	0,0	
2	020104028	318,2					318,2	0,0	
3	020104029	318,2					318,2	0,0	
4	020104030	318,2					318,2	0,0	
5	020104031	318,2					318,2	0,0	
6	020104032	318,2					318,2	0,0	
7	020104033	318,2					318,2	0,0	
8	020104034	318,2					318,2	0,0	
9	020104035	318,2					318,2	0,0	
10	020104036	318,2					318,2	0,0	
11	020104037	318,2					318,2	0,0	
12	020104038	318,2					318,2	0,0	
13	020104039	318,2					318,2	0,0	
14	020104040	318,2					318,2	0,0	
15	020104041	318,2					318,2	0,0	
16	020104042	318,2					318,2	0,0	
17	020104043	318,2					318,2	0,0	
18	020104044	318,2					318,2	0,0	
19	020104045	318,2					318,2	0,0	
20	020104046	318,2					318,2	0,0	

Шартты белгілер:



Жарсай ауылдық округі шекарасы



Ауыл шаруашылығы мақсатындағы жерлері санатындағы жайылымдар



Елді мекендер жерлері санатындағы жайылымдар



Күз, қыс кезеңдерінде пайдаланылатын жайылымдық жерлер



Көктем, жаз кезеңдерінде пайдаланылатын жайылымдық жерлер

3. Жайылымдарды геоботаникалық зерттеу негізінде ұсынылатын жайылым айналымдарының схемалары көрсетілетін жайылым айналымдарының ұсынылатын схемалары көрсетілген Схема (карта)

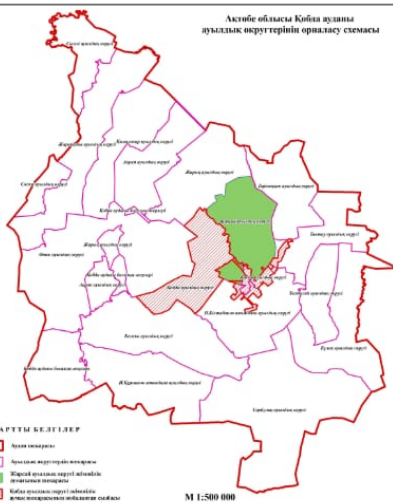
жылдар	1 қамау көктем	2 қамау көктем-жаз	3 қамау көктем-жаз-күз	4 қамау күз
2025	көктемгі-жазғы маусым 1	Жазғы маусым 2	Күзгі маусым 3	демалу
2026	демалу	көктемгі-жазғы маусым 1	Жазғы маусым 2	Күзгі маусым 3
2027	көктемгі-жазғы маусым 1	Летний период 2	Күзгі маусым 3	демалу
2028	демалу	көктемгі-жазғы маусым 1	Жазғы маусым 2	Күзгі маусым 3
2029	көктемгі-жазғы маусым 1	Жазғы маусым 2	Күзгі маусым 3	демалу

ескерту: 1 , 2, 3, 4 жылына қолданылатын қамаудың реті



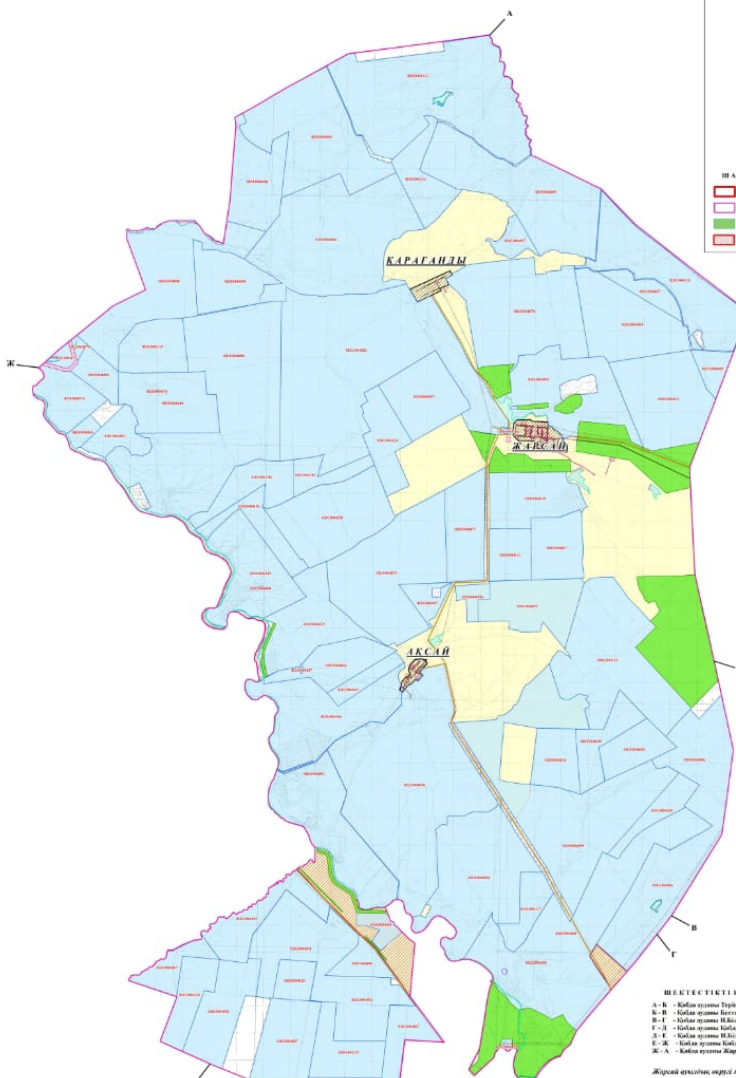
Ақтөбе облысы Қобда ауданы Жарсай ауылдық округінің жер-кадастрлық картасы

М 1:50 000



ШАРТТЫ БЕЛЕГЕР
Ақыл санымен;
Ақылдан аяқталушы аймақтар;
Жергілікті әкімшілік бірлік;
Қобда ауданы Жарсай аяқталушы аймағының шекарасы

М 1:500 000



ШЕГЕСІЗІКТІ ҚОРҒАУ
А - Қобда ауданы Түркістан аяқталушы аймағы;
Б - Қобда ауданы Бастар аяқталушы аймағы;
В - Қобда ауданы И.Қасымов аяқталушы аймағы;
Г - Қобда ауданы Қобда аяқталушы аймағы;
Д - Қобда ауданы И.Қасымов аяқталушы аймағы;
Ж - А - Қобда ауданы Жарсай аяқталушы аймағы

Жергілікті әкімшілік округінің жерінің жалпы саны - 6492 га
Еліміз аумағында жергілікті әкімшілік округінің жалпы саны - 4233 га

ШАРТТЫ БЕЛЕГЕР
Ақыл санымен (010)
Ақылдан аяқталушы аймақтар (020)
Еліміз аумағында жергілікті әкімшілік округі;
Орталық аймақтар;
Ақылдан аяқталушы аймақтар;
Қобда ауданы Жарсай аяқталушы аймағының шекарасы

ШАРТТЫ ТАҒАЛАП
Ақыл санымен;
Ақылдан аяқталушы аймақтар;
Ақылдан аяқталушы аймақтар;
Еліміз аумағында жергілікті әкімшілік округі;
Орталық аймақтар

Жергілікті әкімшілік округінің жерінің жалпы саны

№	Мекенділік округі	Жергілікті әкімшілік округі	Жергілікті әкімшілік округінің жерінің жалпы саны						Барлығы
			Жалпы саны	Еліміз	Төтенше	Шетелден	Жалпы саны	Ақыл санымен	
1	020104007	"Ақыл" ЖШС	249 2				249 2	249 2	1 4
2	020104008	"Ақыл" ЖШС	520 00				520 00	520 00	26
3	020104009	"Ақыл" ЖШС	475				475	475	1 4
4	020104010	"Ақыл" ЖШС	201 3				201 3	201 3	8
5	020104011	"Ақыл" ЖШС	3000				3000	3000	11
6	020104012	"Ақыл" ЖШС	222 1				222 1	222 1	8 7
7	020104013	"Ақыл" ЖШС	3				3	3	1 4
8	020104014	"Ақыл" ЖШС	375				375	375	2 1
9	020104015	"Ақыл" ЖШС	179	4511			4690	4690	19
10	020104016	"Ақыл" ЖШС	470				470	470	1 4
11	020104017	"Ақыл" ЖШС	470				470	470	1 4
12	020104018	"Ақыл" ЖШС	470				470	470	1 4
13	020104019	"Ақыл" ЖШС	470				470	470	1 4
14	020104020	"Ақыл" ЖШС	470				470	470	1 4
15	020104021	"Ақыл" ЖШС	470				470	470	1 4
16	020104022	"Ақыл" ЖШС	470				470	470	1 4
17	020104023	"Ақыл" ЖШС	470				470	470	1 4
18	020104024	"Ақыл" ЖШС	470				470	470	1 4
19	020104025	"Ақыл" ЖШС	470				470	470	1 4
20	020104026	"Ақыл" ЖШС	470				470	470	1 4

№	Кадастрлық округі	Жергілікті әкімшілік округінің жерінің жалпы саны	Жалпы саны	Еліміз	Төтенше	Шетелден	Жалпы саны	Ақыл санымен	Барлығы
1	020104027	"Ақыл" ЖШС	470				470	470	1 4
2	020104028	"Ақыл" ЖШС	470				470	470	1 4
3	020104029	"Ақыл" ЖШС	470				470	470	1 4
4	020104030	"Ақыл" ЖШС	470				470	470	1 4
5	020104031	"Ақыл" ЖШС	470				470	470	1 4
6	020104032	"Ақыл" ЖШС	470				470	470	1 4
7	020104033	"Ақыл" ЖШС	470				470	470	1 4
8	020104034	"Ақыл" ЖШС	470				470	470	1 4
9	020104035	"Ақыл" ЖШС	470				470	470	1 4
10	020104036	"Ақыл" ЖШС	470				470	470	1 4
11	020104037	"Ақыл" ЖШС	470				470	470	1 4
12	020104038	"Ақыл" ЖШС	470				470	470	1 4
13	020104039	"Ақыл" ЖШС	470				470	470	1 4
14	020104040	"Ақыл" ЖШС	470				470	470	1 4
15	020104041	"Ақыл" ЖШС	470				470	470	1 4
16	020104042	"Ақыл" ЖШС	470				470	470	1 4
17	020104043	"Ақыл" ЖШС	470				470	470	1 4
18	020104044	"Ақыл" ЖШС	470				470	470	1 4
19	020104045	"Ақыл" ЖШС	470				470	470	1 4
20	020104046	"Ақыл" ЖШС	470				470	470	1 4



Жарсай ауылдық округі шекарасы

1,2,3,4

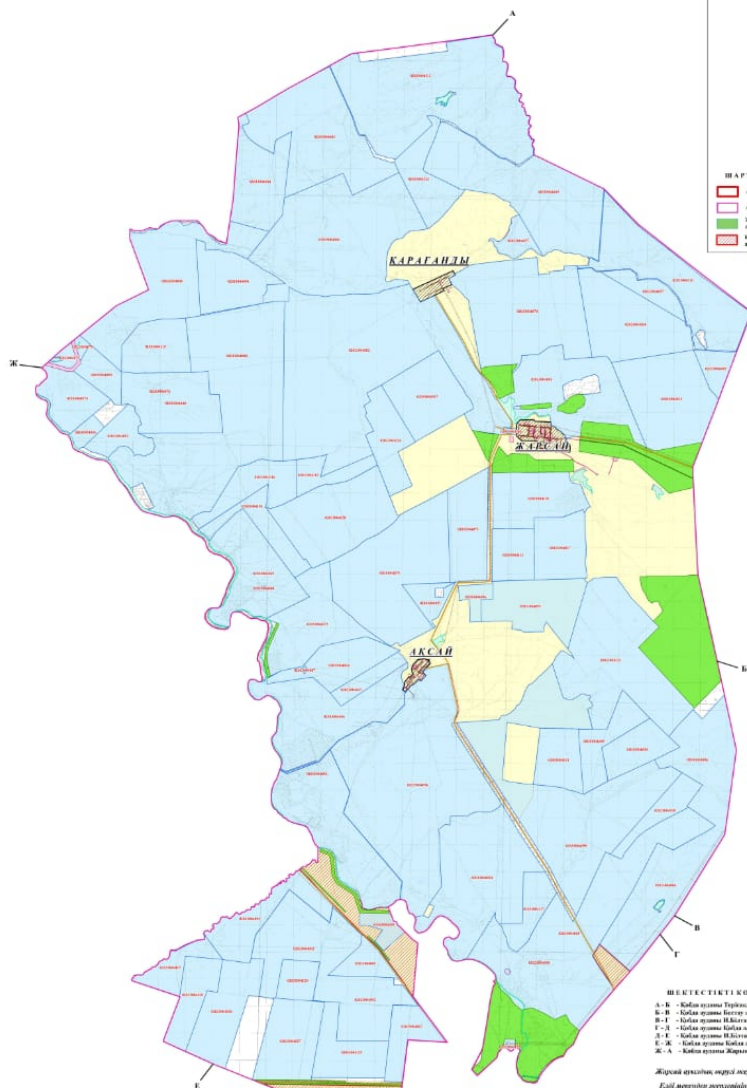
Жайылым айналымдары №

4. Ауыл шаруашылығы жануарларын айдауға арналған сервитуттарды, мал айдау трассаларын және жайылымдық инфрақұрылымның өзге де объектілерін, сондай-ақ ауыл шаруашылығы жануарларын айдауға арналған сервитуттар, мал айдау трассалары, жайылымдық инфрақұрылым объектілері, мал қорымдарының (биометриялық шұңқырлардың) орналасқан жері көрсетілетін мал қорымдарын (биометриялық шұңқырларды) белгілейтін Схема (карта)



**Ақтөбе облысы Қобда ауданы
Жарсай ауылдық округінің
жер-кадастрлық картасы**

М 1:50 000



ШАРТТЫ БЕЛЕГЕР
 - Аумақтары
 - Аумақтар аумақтық шекарасы
 - Жергілікті маңызы бар объектілер аумақтары
 - Қобда ауданы әкімшілік аймағының шекарасы

М 1:500 000

ШЕШЕТІКТІ ҚОРЫТУ
 А - Қобда ауданы Түркістан өлі жері
 Б - Қобда ауданы Бастар өлі жері
 В - Қобда ауданы И.Қызылбаев атындағы өлі жері
 Г - Қобда ауданы Қобда өлі жері
 Д - Қобда ауданы Жарсай өлі жері
 Ж - А - Қобда ауданы Жарсай өлі жері

Жергілікті маңызы бар объектілерінің жалпы саны - 6492-ді
 Еліміз аумағындағы объектілерінің жалпы саны - 4233-ді

ШАРТТЫ БЕЛЕГЕР
 - Шығыс аумағы (ШШ)
 - Шығыс аумағының объектілері (ШШО)
 - Еліміз аумағының объектілері
 - Шығыс аумағының объектілері
 - Аумақтар аумақтық шекарасы
 - Қобда ауданы әкімшілік аймағының шекарасы

ШАРТТЫ ТАҒАЛАП
 - Еліміз аумағы
 - Шығыс аумағы
 - Шығыс аумағының объектілері
 - Еліміз аумағының объектілері
 - Шығыс аумағының объектілері

**Жергілікті маңызы бар объектілерінің
түсініктемесі**

№	Мақсаттары	Жергілікті маңызы бар объектілерінің түсініктемесі	Жергілікті маңызы бар объектілерінің түсініктемесі				Жергілікті маңызы бар объектілерінің түсініктемесі	Жергілікті маңызы бар объектілерінің түсініктемесі	Жергілікті маңызы бар объектілерінің түсініктемесі	Жергілікті маңызы бар объектілерінің түсініктемесі	Жергілікті маңызы бар объектілерінің түсініктемесі
			Жергілікті маңызы бар объектілерінің түсініктемесі	Жергілікті маңызы бар объектілерінің түсініктемесі	Жергілікті маңызы бар объектілерінің түсініктемесі	Жергілікті маңызы бар объектілерінің түсініктемесі					
1	020104001	"Ақсар" ЖШС	249,2	247,8	247,8	1,4	020104001	020104001	020104001	020104001	020104001
2	020104002	"Ақсар" ЖШС	250,0	250,0	250,0	0,0	020104002	020104002	020104002	020104002	
3	020104003	"Ақсар" ЖШС	247,1	247,1	247,1	0,0	020104003	020104003	020104003	020104003	
4	020104004	"Ақсар" ЖШС	251,3	251,3	251,3	0,0	020104004	020104004	020104004	020104004	
5	020104005	"Ақсар" ЖШС	249,2	249,2	249,2	0,0	020104005	020104005	020104005	020104005	
6	020104006	"Ақсар" ЖШС	247,1	247,1	247,1	0,0	020104006	020104006	020104006	020104006	
7	020104007	"Ақсар" ЖШС	249,2	249,2	249,2	0,0	020104007	020104007	020104007	020104007	
8	020104008	"Ақсар" ЖШС	247,1	247,1	247,1	0,0	020104008	020104008	020104008	020104008	
9	020104009	"Ақсар" ЖШС	249,2	249,2	249,2	0,0	020104009	020104009	020104009	020104009	
10	020104010	"Ақсар" ЖШС	247,1	247,1	247,1	0,0	020104010	020104010	020104010	020104010	
11	020104011	"Ақсар" ЖШС	249,2	249,2	249,2	0,0	020104011	020104011	020104011	020104011	
12	020104012	"Ақсар" ЖШС	247,1	247,1	247,1	0,0	020104012	020104012	020104012	020104012	
13	020104013	"Ақсар" ЖШС	249,2	249,2	249,2	0,0	020104013	020104013	020104013	020104013	
14	020104014	"Ақсар" ЖШС	247,1	247,1	247,1	0,0	020104014	020104014	020104014	020104014	
15	020104015	"Ақсар" ЖШС	249,2	249,2	249,2	0,0	020104015	020104015	020104015	020104015	
16	020104016	"Ақсар" ЖШС	247,1	247,1	247,1	0,0	020104016	020104016	020104016	020104016	
17	020104017	"Ақсар" ЖШС	249,2	249,2	249,2	0,0	020104017	020104017	020104017	020104017	
18	020104018	"Ақсар" ЖШС	247,1	247,1	247,1	0,0	020104018	020104018	020104018	020104018	
19	020104019	"Ақсар" ЖШС	249,2	249,2	249,2	0,0	020104019	020104019	020104019	020104019	
20	020104020	"Ақсар" ЖШС	247,1	247,1	247,1	0,0	020104020	020104020	020104020	020104020	

Шартты белгілер:



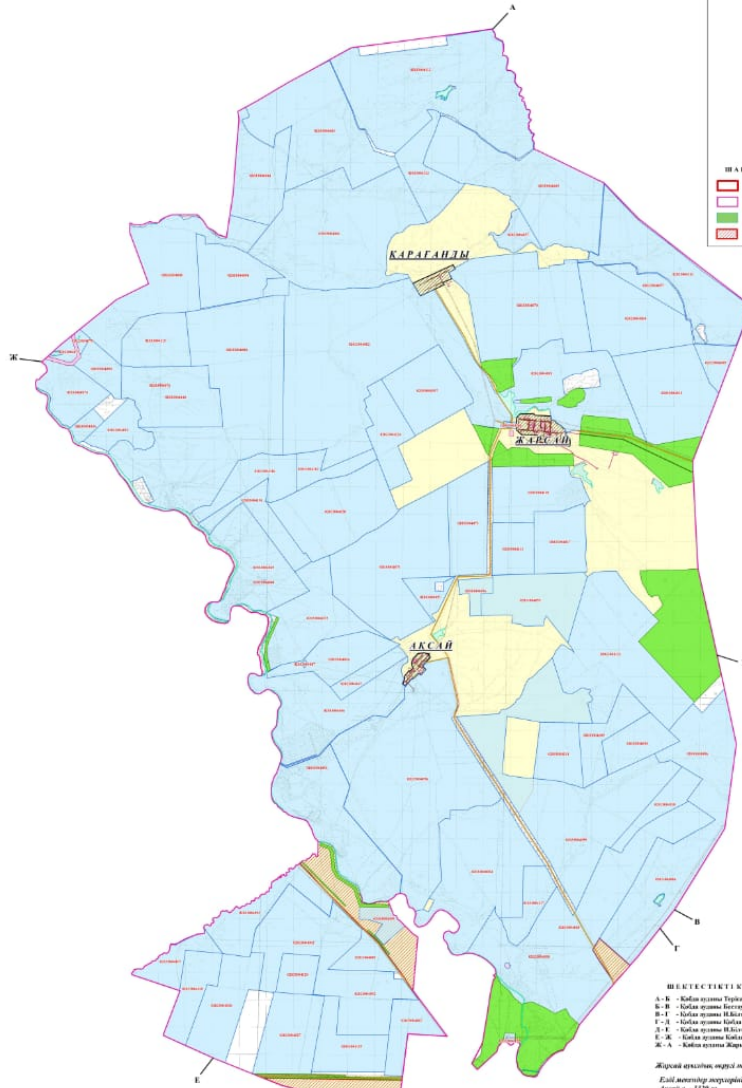
Мал қорымы

5. Жайылым пайдаланушыларға жер пайдалануға берілуі мүмкін жайылымдарды белгілейтін Схема (карта)



**Ақтөбе облысы Қобда ауданы
Жарсай ауылдық округінің
жер-кадастрлық картасы**

М 1:50 000



**Ақтөбе облысы Қобда ауданы
ауылдық округтерінің орналасу схемасы**



М 1:500 000

- ШЕГЕСТІКІ ҚОРЫСУ**
- А - Қобда ауданы Тұрғынға өле жері
 - Б - Қобда ауданы Басты өле жері
 - В - Қобда ауданы И.Қасымов атындағы өле жері
 - Г - Қобда ауданы Қобда өле жері
 - Д - Қобда ауданы И.Қасымов атындағы өле жері
 - Е - Қобда ауданы Қобда өле жері
 - Ж - А - Қобда ауданы Жарсай өле жері

Жері арналы жері мекенділік жері - 6492 га
Елі мекенділік жері мекенділік жері - 4228 га
Жері - 4228 га

- ШАРТТЫ БЕЛЕГЕР**
- Шаруа мекенділік жері (ШМЖ)
 - Жергілікті мекенділік жері (ЖМЖ)
 - Елі мекенділік жері
 - Өле жері
 - Ақыл жері
 - Қобда ауданы жері мекенділік жері (мекенділік жері және қалың)

- ШАРТТЫ ТАҒАЛАП**
- Елі мекенділік жері
 - Жергілікті мекенділік жері
 - Ақыл жері
 - Өле жері
 - Мекенділік жері

**Жарсай ауылдық округі жерінің
тұрақтылығы**

№	Мекенділік жері	Жергілікті мекенділік жері	Жергілікті мекенділік жері					Жергілікті мекенділік жері	Жергілікті мекенділік жері	Жергілікті мекенділік жері	Жергілікті мекенділік жері	Жергілікті мекенділік жері	Жергілікті мекенділік жері
			Жергілікті мекенділік жері	Елі мекенділік жері	Тұрақтылығы	Шаруа мекенділік жері	Жергілікті мекенділік жері						
1	020104007	"Жарсай" ЖШС	249,2	247,8	267,9	1,4	020104007	329	329	329	329	329	329
2	020104008	"Жарсай" ЖШС	320,00	320,00	320,00	0,00	020104008	320,00	320,00	320,00	320,00	320,00	320,00
7	020104014	"Жарсай" ЖШС	475	475,0	475,0	0,0	020104014	475	475	475	475	475	475
8	020104015	"Жарсай" ЖШС	203,2	203,2	203,2	0,0	020104015	203,2	203,2	203,2	203,2	203,2	203,2
9	020104016	"Жарсай" ЖШС	300,0	300,0	300,0	0,0	020104016	300,0	300,0	300,0	300,0	300,0	300,0
10	020104017	"Жарсай" ЖШС	272,1	272,1	272,1	0,0	020104017	272,1	272,1	272,1	272,1	272,1	272,1
11	020104018	"Жарсай" ЖШС	8	8,0	8,0	0,0	020104018	8,0	8,0	8,0	8,0	8,0	8,0
12	020104019	"Жарсай" ЖШС	370,2	370,2	370,2	0,0	020104019	370,2	370,2	370,2	370,2	370,2	370,2
13	020104020	"Жарсай" ЖШС	470	470	470	0,0	020104020	470	470	470	470	470	470
14	020104021	"Жарсай" ЖШС	470	470	470	0,0	020104021	470	470	470	470	470	470
15	020104022	"Жарсай" ЖШС	470	470	470	0,0	020104022	470	470	470	470	470	470
16	020104023	"Жарсай" ЖШС	470	470	470	0,0	020104023	470	470	470	470	470	470
17	020104024	"Жарсай" ЖШС	470	470	470	0,0	020104024	470	470	470	470	470	470
18	020104025	"Жарсай" ЖШС	470	470	470	0,0	020104025	470	470	470	470	470	470
19	020104026	"Жарсай" ЖШС	470	470	470	0,0	020104026	470	470	470	470	470	470

Шартты белгілер:



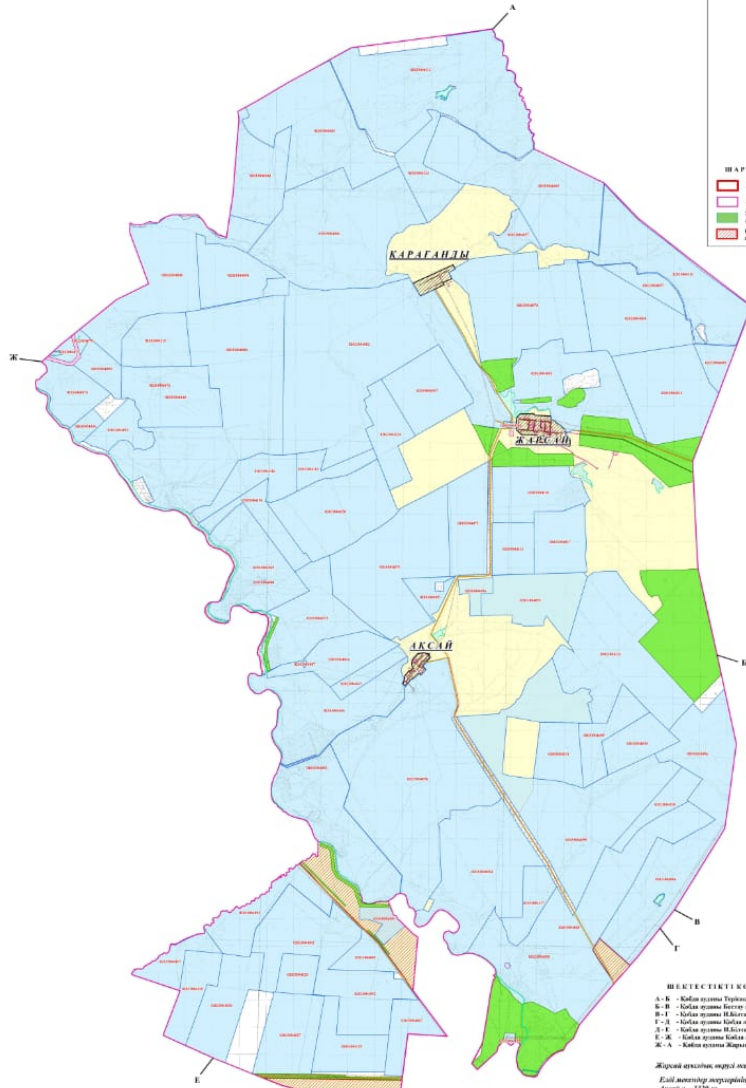
Жергілікті жағдайлар мен ерекшеліктерге қарай жеке ауладағы ауыл шаруашылығы жануарларын жаюға халық мұқтажын қанағаттандыру үшін қажетті жайылымдардың сыртқы мен ішкі шекаралары және алаңдары белгіленген картасы

7. Жайылым пайдаланушылардың су тұтыну нормасына сәйкес жасалған су көздеріне (көлдерге, өзендерге, тоғандарға, апандарға, суару немесе суландыру арналарына, құбырлы немесе шахта құдықтарына) қол жеткізу схемасы

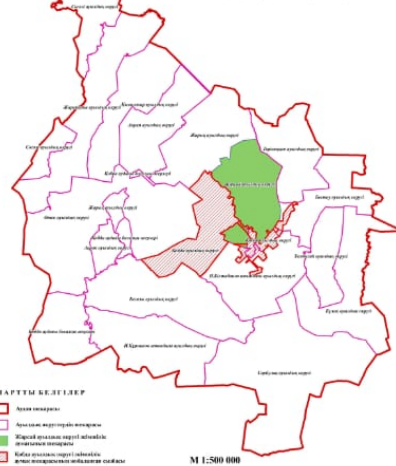


**Ақтөбе облысы Қобда ауданы
Жарсай ауылдық округінің
жер-кадастрлық картасы**

М 1:50 000



**Ақтөбе облысы Қобда ауданы
ауылдық округтерінің орналасу схемасы**



ШАРТТЫ БЕЛЕГЕР
 - Ақыл меншігі
 - Ақылмен иеленген жерлер
 - Жергілікті биліктің меншігі
 - Қобда ауданы Жарсай аудандық округінің иелігі
 - Жергілікті биліктің меншігі

М 1:500 000

ШЕШЕТІКТІ КӨРСЕТУ
 А - Қобда ауданы Тұрғын үй иелігі
 Б - Қобда ауданы Баспан иелігі
 В - Қобда ауданы И.Қасымовтың иелігі
 Г - Қобда ауданы И.Қасымовтың иелігі
 Д - Қобда ауданы Жарсай аудандық округінің иелігі
 Ж - А - Қобда ауданы Жарсай аудандық округінің иелігі










**Жергілікті биліктің меншігінің мақаласы - 6497-ші
Елігі меншігінің мақаласы - 4133-ші**

ШАРТТЫ БЕЛЕГЕР
 - Шығанақ иелігі
 - Жергілікті биліктің меншігі (ЖББ)
 - Елігі меншігі
 - Шығанақ иелігі
 - Ақыл меншігі
 - Қобда ауданы Жарсай аудандық округінің иелігі
 - Жергілікті биліктің меншігі

ШАРТТЫ ТАҒАЛАП
 - Елігі меншігі
 - Шығанақ иелігі
 - Ақыл меншігі
 - Елігі меншігі
 - Шығанақ иелігі

**Жарсай аудандық округі аумағының
тұрақтылығы**

№	Мақсаттары	Жергілікті биліктің меншігі	Жергілікті биліктің меншігі				Қалған аумағы	Қалған аумағы	Қалған аумағы	Қалған аумағы	Қалған аумағы	Қалған аумағы	
			Жергілікті биліктің меншігі	Елігі	Тұрақтылығы	Шығанақ иелігі							
1	020104007	"Ақыл" ЖББ	249 2			247 8	247 8	1 4	020104010	30			
2	020104001	"Ақыл" ЖББ	350 00			350 00	350 00	0 0	020104011	349			
3	020104014	"Ақыл" ЖББ	475			475 0	475 0	0 0	020104012	441			
4	020104011	"Ақыл" ЖББ	207 1			206 8	206 8	0 3	020104013	170			
5	020104008	"Ақыл" ЖББ	3000			2999 0	2999 0	1 0	020104017	1506			
6	020104019	"Ақыл" ЖББ	222 1			221 9	221 9	0 2	020104016	1406			
7	020104002	"Ақыл" ЖББ	3			3 0	3 0	0 0	020104018	309 20			
8	020104009	"Ақыл" ЖББ	375			373 2	373 2	0 8	020104015	1406			
9	020104007	"Ақыл" ЖББ	170		4511	451 2	451 2	0 8	020104006	1710			
10	020104010	"Ақыл" ЖББ	482			482 0	482 0	0 0	020104014	451 2			
11	020104012	"Ақыл" ЖББ	412			412 0	412 0	0 0	020104019	400			
12	020104016	"Ақыл" ЖББ	343 2			343 2	343 2	0 0	020104018	2819			
13	020104005	"Ақыл" ЖББ	230			230 0	230 0	0 0	020104004	2181			
14	020104004	"Ақыл" ЖББ	330			330 0	330 0	0 0	020104017	1706			
15	020104006	"Ақыл" ЖББ	113 1	113 1		113 1	113 1	0 0	020104016	491 2			
16	020104003	"Ақыл" ЖББ	207 0			207 0	207 0	0 0	020104010	400			
17	020104011	"Ақыл" ЖББ	441 1			441 1	441 1	0 0	020104010	317 4			
18	020104005	"Ақыл" ЖББ	3			3 0	3 0	0 0	020104011	400 0			
19	020104004	"Ақыл" ЖББ	441 1			441 1	441 1	0 0	020104007	400 0			
20	020104007	"Ақыл" ЖББ	100			100 0	100 0	0 0	020104019	100 0			
21	020104008	"Ақыл" ЖББ	147 3			147 3	147 3	0 0	020104010	300			
22	020104009	"Ақыл" ЖББ	500			500 0	500 0	0 0	020104011	500 0			
23	020104008	"Ақыл" ЖББ	438			438 0	438 0	0 0	020104010	400 0			
24	020104012	"Ақыл" ЖББ	428			428 0	428 0	0 0	020104011	400 0			
25	020104009	"Ақыл" ЖББ	400			400 0	400 0	0 0	020104011	400 0			
26	020104011	"Ақыл" ЖББ	248 1			248 1	248 1	0 0	020104010	200 0			
27	020104008	"Ақыл" ЖББ	307 0			307 0	307 0	0 0	020104010	300 0			
28	020104006	"Ақыл" ЖББ	357 0			357 0	357 0	0 0	020104010	300 0			
29	020104006	"Ақыл" ЖББ	319			319 0	319 0	0 0	020104010	300 0			
30	020104006	"Ақыл" ЖББ	319			319 0	319 0	0 0	020104010	300 0			

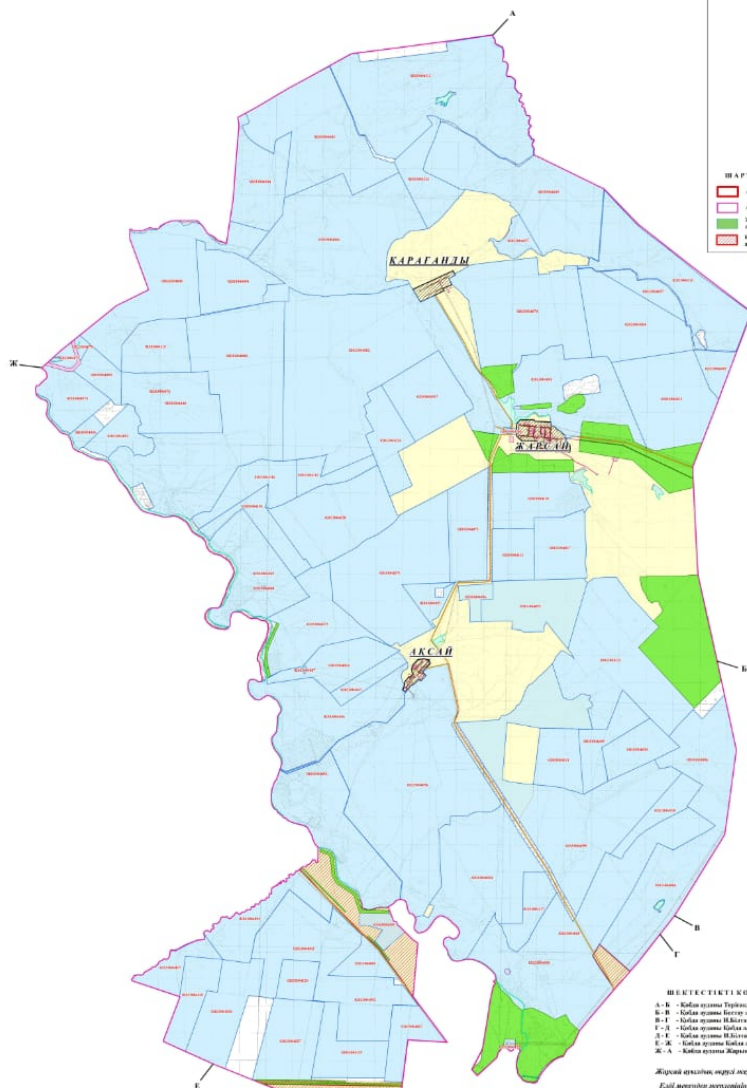
-  Жарсай ауылдық округі шекарасы
-  Желілік су объектілері (өзендер)
-  Көлдер, өзендер, тоғандар, мал суару орындары және басқа да көздер
-  Елді мекендер
-  Егістік
-  Табиғи жайылымдар
- 1.2.3.4** Жайылым айналымдары №
-  Жайылымдық инфрақұрылым объектісі
-  Ауыл шаруашылығы жануарларын жаю және жылжытудың маусымдық маршруттары
-  Жайылым пайдаланушылардың су көздеріне қол жеткізу маршруты

8. Ауыл, ауылдық округ жанында орналасқан жайылымдармен қамтамасыз етілмеген жеке және (немесе) заңды тұлғалардың шалғайдағы жайылымдарында ауыл шаруашылығы жануарларының мал басын орналастыру схемасы



**Ақтөбе облысы Қобда ауданы
Жарсай ауылдық округінің
жер-кадастрлық картасы**

М 1:50 000



ШАРТТЫ БЕЛЕГЕР
 - Ақыл сарылы
 - Аралық жолдардың аумағы
 - Жергілікті маңызы бар объектінің аумағы
 - Қобда ауданы Жарсай аймағының аумағы

М 1:500 000

ШЕШЕТІКТІ ҚОРҒАУ
 А - Қобда ауданы Түркістан аял мекені
 Б - Қобда ауданы Бастары аял мекені
 В - Қобда ауданы И.Калигулов аял мекені
 Г - Қобда ауданы Қобда аял мекені
 Д - Қобда ауданы Қобда аял мекені
 Ж - А - Қобда ауданы Жарсай аял мекені

Жергілікті маңызы бар объектінің маңызы - 6492 м
 Еліміз маңызы бар объектінің маңызы - 4233 м

ШАРТТЫ БЕЛЕГЕР
 - Шығыс аймағы (ШШ)
 - Шығыс аймағы (ШШ)
 - Еліміз маңызы бар объекті
 - Шығыс аймағы (ШШ)
 - Ақыл сарылы
 - Қобда ауданы Жарсай аймағының аумағы

ШАРТТЫ ТАҒАЛАП
 - Еліміз маңызы бар объекті
 - Шығыс аймағы
 - Шығыс аймағы
 - Еліміз маңызы бар объекті
 - Шығыс аймағы

**Жергілікті маңызы бар объектінің
түсініктемесі**

№	Мақсаттары	Жергілікті маңызы бар объекті	Жергілікті маңызы бар объекті	Еліміз	Төтенше	Шығыс аймағы	Жергілікті маңызы бар объекті	Ақыл сарылы		Қосымша	Жергілікті маңызы бар объекті
								Ақыл сарылы	Қосымша		
1	020104007	"Ақыл" ЖШС	249,2				247,8	247,8	1,4		020104010
2	020104008	"Ақыл" ЖШС	320,00				320,00	320,00	0,00		020104010
3	020104014	"Ақыл" ЖШС	475				475	475	0,00	445	020104014
4	020104011	"Ақыл" ЖШС	201,3				201,3	201,3	0,00		020104010
5	020104018	"Ақыл" ЖШС	2000				2000	2000	0,00		020104010
6	020104010	"Ақыл" ЖШС	222,1				222,1	222,1	0,00		020104010
7	020104002	"Ақыл" ЖШС	3				3	3	1,42		020104010
8	020104009	"Ақыл" ЖШС	375				375	375	0,00		020104010
9	020104007	"Ақыл" ЖШС	179	4511			179	179	0,00		020104010
10	020104012	"Ақыл" ЖШС	452				452	452	0,00		020104010
11	020104016	"Ақыл" ЖШС	513,2		213,00		513,2	513,2	0,00		020104010
12	020104006	"Ақыл" ЖШС	200				200	200	0,00		020104010
13	020104004	"Ақыл" ЖШС	100	1134,8			100	100	0,00		020104010
14	020104011	"Ақыл" ЖШС	200,00				200,00	200,00	0,00		020104010
15	020104013	"Ақыл" ЖШС	8				8	8	0,00		020104010
16	020104015	"Ақыл" ЖШС	445				445	445	1,4		020104010
17	020104017	"Ақыл" ЖШС	100				100	100	0,00		020104010
18	020104019	"Ақыл" ЖШС	147,3				147,3	147,3	0,00		020104010
19	020104024	"Ақыл" ЖШС	520				520	520	0,00		020104010
20	020104028	"Ақыл" ЖШС	13				13	13	0,00		020104010
21	020104029	"Ақыл" ЖШС	420				420	420	0,00		020104010
22	020104031	"Ақыл" ЖШС	400				400	400	0,00		020104010
23	020104033	"Ақыл" ЖШС	248,1				248,1	248,1	0,00		020104010
24	020104035	"Ақыл" ЖШС	100				100	100	0,00		020104010
25	020104036	"Ақыл" ЖШС	100				100	100	0,00		020104010
26	020104038	"Ақыл" ЖШС	200				200	200	0,00		020104010
27	020104039	"Ақыл" ЖШС	200				200	200	0,00		020104010
28	020104040	"Ақыл" ЖШС	100				100	100	0,00		020104010
29	020104042	"Ақыл" ЖШС	100				100	100	0,00		020104010
30	020104044	"Ақыл" ЖШС	100				100	100	0,00		020104010

Шартты белгілер:



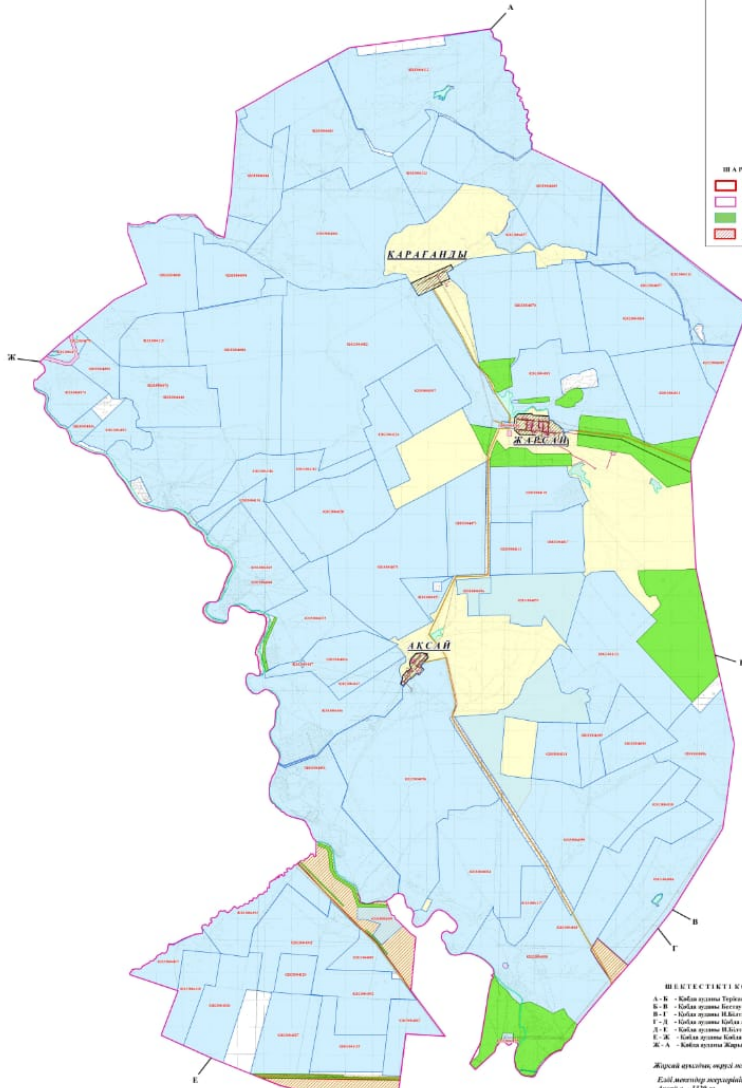
Жайылымдармен қамтамасыз етілмеген жеке және (немесе) заңды тұлғалардың шалғайдағы жайылымдарында ауыл шаруашылығы жануарларының мал басын орналастыру схемасы

9. Ауылда, ауылдық округ маңында орналасқан жайылымдармен қамтамасыз етілмеген жеке және (немесе) заңды тұлғалардың ауыл шаруашылығы жануарларының мал басын шалғайдағы жайылымдарға орналастыру схемасы

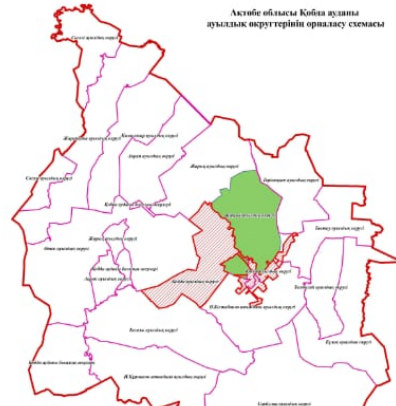


Ақтөбе облысы Қобда ауданы Жарсай ауылдық округінің жер-кадастрлық картасы

М 1:50 000



Ақтөбе облысы Қобда ауданы ауылдық округтерінің орналасу схемасы



- ШАРТТЫ БЕЛЕГЕР**
- Ауыл аумағы
 - Ауылдық округтің аумағы
 - Жергілікті әкімшілік бірліктерінің аумағы
 - Қобда ауданының аумағы
 - Ақтөбе облысының аумағы

М 1:500 000

- ШЕШЕТІКТІ ҚОРСЕТУ**
- А - Қобда ауданы Тұрғынхане аяқ жолдары
 - В - Қобда ауданы Бостан аяқ жолдары
 - Г - Қобда ауданы И.Калигулов атындағы аяқ жолдары
 - Д - Қобда ауданы И.Калигулов атындағы аяқ жолдары
 - Е - Қобда ауданы Қобда аяқ жолдары
 - Ж - А - Қобда ауданы Жарсай аяқ жолдары

Жергілікті әкімшілік округінің аумағы: **44892 га**
Еліміз аумағындағы аумағы: **4133 га**

- ШАРТТЫ БЭЛЕГЕР**
- Шағын және орта өнеркәсіп (СНО)
 - Еліміз аумағындағы аумағы
 - Шағын және орта өнеркәсіп
 - Ауыл аумағындағы аумағы
 - Қобда ауданының аумағы
 - Ақтөбе облысының аумағы

- ШАРТТЫ ТАҒАЛАП**
- Елді мекен
 - Ауыл аумағы
 - Ауыл аумағы
 - Елді мекен
 - Ауыл аумағы

№	Кадастрлық округ	Жергілікті әкімшілік округі	Мөлшерлесу					Бағам	Аумағы	Бағам	Бағам	Бағам	Бағам	Бағам	Бағам	Бағам
			Жергілікті әкімшілік округі	Еліміз	Төртінші	Шешетікті	Жергілікті әкімшілік округі									
1	020104007	"Ақсар" ЖСБ	249,2			247,8	267,9	1,8	020104007	371			371	231,3	201,5	8,5
2	020104008	"Ақсар" ЖСБ	535,00			535,00	225,4	10,7	020104008	389	445		389	100,0	160,0	9,5
7	020104014	"Ақсар" ЖСБ	475			475,0	475,0	1,4	020104014	289			289	289,0	289,0	0,0
8	020104017	"Ақсар" ЖСБ	203,3			203,3	203,3	1,8	020104017	179			179	179,0	179,0	0,0
9	020104019	"Ақсар" ЖСБ	3093			3093,0	3093,0	0,0	020104019	137			137	137,0	137,0	0,0
10	020104023	"Ақсар" ЖСБ	223,1			223,1	223,1	0,7	020104023	150			150	149,5	149,5	0,0
11	020104025	"Ақсар" ЖСБ	8			8,0	8,0	1,4	020104025	10			10	10,0	10,0	0,0
12	020104027	"Ақсар" ЖСБ	375			375,0	375,0	2,4	020104027	150			150	150,0	150,0	0,0
13	020104028	"Ақсар" ЖСБ	179			179,0	179,0	0,0	020104028	171			171	171,0	171,0	0,0
14	020104029	"Ақсар" ЖСБ	150			150,0	150,0	0,0	020104029	150			150	150,0	150,0	0,0
15	020104030	"Ақсар" ЖСБ	150			150,0	150,0	0,0	020104030	150			150	150,0	150,0	0,0
16	020104031	"Ақсар" ЖСБ	150			150,0	150,0	0,0	020104031	150			150	150,0	150,0	0,0
17	020104032	"Ақсар" ЖСБ	150			150,0	150,0	0,0	020104032	150			150	150,0	150,0	0,0
18	020104033	"Ақсар" ЖСБ	150			150,0	150,0	0,0	020104033	150			150	150,0	150,0	0,0
19	020104034	"Ақсар" ЖСБ	150			150,0	150,0	0,0	020104034	150			150	150,0	150,0	0,0
20	020104035	"Ақсар" ЖСБ	150			150,0	150,0	0,0	020104035	150			150	150,0	150,0	0,0
21	020104036	"Ақсар" ЖСБ	150			150,0	150,0	0,0	020104036	150			150	150,0	150,0	0,0
22	020104037	"Ақсар" ЖСБ	150			150,0	150,0	0,0	020104037	150			150	150,0	150,0	0,0
23	020104038	"Ақсар" ЖСБ	150			150,0	150,0	0,0	020104038	150			150	150,0	150,0	0,0
24	020104039	"Ақсар" ЖСБ	150			150,0	150,0	0,0	020104039	150			150	150,0	150,0	0,0
25	020104040	"Ақсар" ЖСБ	150			150,0	150,0	0,0	020104040	150			150	150,0	150,0	0,0
26	020104041	"Ақсар" ЖСБ	150			150,0	150,0	0,0	020104041	150			150	150,0	150,0	0,0
27	020104042	"Ақсар" ЖСБ	150			150,0	150,0	0,0	020104042	150			150	150,0	150,0	0,0
28	020104043	"Ақсар" ЖСБ	150			150,0	150,0	0,0	020104043	150			150	150,0	150,0	0,0
29	020104044	"Ақсар" ЖСБ	150			150,0	150,0	0,0	020104044	150			150	150,0	150,0	0,0
30	020104045	"Ақсар" ЖСБ	150			150,0	150,0	0,0	020104045	150			150	150,0	150,0	0,0
31	020104046	"Ақсар" ЖСБ	150			150,0	150,0	0,0	020104046	150			150	150,0	150,0	0,0
32	020104047	"Ақсар" ЖСБ	150			150,0	150,0	0,0	020104047	150			150	150,0	150,0	0,0
33	020104048	"Ақсар" ЖСБ	150			150,0	150,0	0,0	020104048	150			150	150,0	150,0	0,0
34	020104049	"Ақсар" ЖСБ	150			150,0	150,0	0,0	020104049	150			150	150,0	150,0	0,0
35	020104050	"Ақсар" ЖСБ	150			150,0	150,0	0,0	020104050	150			150	150,0	150,0	0,0
36	020104051	"Ақсар" ЖСБ	150			150,0	150,0	0,0	020104051	150			150	150,0	150,0	0,0
37	020104052	"Ақсар" ЖСБ	150			150,0	150,0	0,0	020104052	150			150	150,0	150,0	0,0
38	020104053	"Ақсар" ЖСБ	150			150,0	150,0	0,0	020104053	150			150	150,0	150,0	0,0
39	020104054	"Ақсар" ЖСБ	150			150,0	150,0	0,0	020104054	150			150	150,0	150,0	0,0
40	020104055	"Ақсар" ЖСБ	150			150,0	150,0	0,0	020104055	150			150	150,0	150,0	0,0
41	020104056	"Ақсар" ЖСБ	150			150,0	150,0	0,0	020104056	150			150	150,0	150,0	0,0
42	020104057	"Ақсар" ЖСБ	150			150,0	150,0	0,0	020104057	150			150	150,0	150,0	0,0
43	020104058	"Ақсар" ЖСБ	150			150,0	150,0	0,0	020104058	150			150	150,0	150,0	0,0
44	020104059	"Ақсар" ЖСБ	150			150,0	150,0	0,0	020104059	150			150	150,0	150,0	0,0
45	020104060	"Ақсар" ЖСБ	150			150,0	150,0	0,0	020104060	150			150	150,0	150,0	0,0
46	020104061	"Ақсар" ЖСБ	150			150,0	150,0	0,0	020104061	150			150	150,0	150,0	0,0
47	020104062	"Ақсар" ЖСБ	150			150,0	150,0	0,0	020104062	150			150	150,0	150,0	0,0
48	020104063	"Ақсар" ЖСБ	150			150,0	150,0	0,0	020104063	150			150	150,0	150,0	0,0
49	020104064	"Ақсар" ЖСБ	150			150,0	150,0	0,0	020104064	150			150	150,0	150,0	0,0
50	020104065	"Ақсар" ЖСБ	150			150,0	150,0	0,0	020104065	150			150	150,0	150,0	0,0
51	020104066	"Ақсар" ЖСБ	150			150,0	150,0	0,0	020104066	150			150	150,0	150,0	0,0
52	020104067	"Ақсар" ЖСБ	150			150,0	150,0	0,0	020104067	150			150	150,0	150,0	0,0
53	020104068	"Ақсар" ЖСБ	150			150,0	150,0	0,0	020104068	150			150	150,0	150,0	0,0
54	020104069	"Ақсар" ЖСБ	150			150,0	150,0	0,0	020104069	150			150	150,0	150,0	0,0
55	020104070	"Ақсар" ЖСБ	150			150,0	150,0	0,0	020104070	150			150	150,0	150,0	0,0
56	020104071	"Ақсар" ЖСБ	150			150,0	150,0	0,0	020104071	150			150	150,0	150,0	0,0
57	020104072	"Ақсар" ЖСБ	150			150,0	150,0	0,0	020104072	150			150	150,0	150,0	0,0
58	020104073	"Ақсар" ЖСБ	150			150,0	150,0	0,0	020104073	150			150	150,0	150,0	0,0
59	020104074	"Ақсар" ЖСБ	150			150,0	150,0	0,0	020104074	150			150	150,0	150,0	0,0
60	020104075	"Ақсар" ЖСБ	150			150,0	150,0	0,0	020104075	150			150	150,0	150,0	0,0
61	020104076	"Ақсар" ЖСБ	150			150,0	150,0	0,0	020104076	150			150	150,0	150,0	0,0
62	020104077	"Ақсар" ЖСБ	150			150,0	150,0	0,0	020104077	150			150	150,0	150,0	0,0
63	020104078	"Ақсар" ЖСБ	150			150,0	150,0	0,0	020104078	150			150	150,0	150,0	0,0
64	020104079	"Ақсар" ЖСБ	150			150,0	150,0	0,0	020104079	150			150	150,0	150,0	0,0
65	020104080	"Ақсар" ЖСБ	150			150,0	150,0	0,0	020104080	150			150	150,0	150,0	0,0
66	020104081	"Ақсар" ЖСБ	150			150,0	150,0	0,0	020104081	150			150	150,0	150,0	0,0
67	020104082	"Ақсар" ЖСБ	150			150,0	150,0	0,0	020104082	150			150	150,0	150,0	0,0
68	020104083	"Ақсар" ЖСБ	150			150,0	150,0	0,0	020104083	150			150	150,0	150,0	0,0
69	020104084	"Ақсар" ЖСБ	150			150,0	150,0	0,0	020104084	150			150	150,0	150,0	0,0
70	020104085	"Ақсар" ЖСБ	150			150,0	150,0	0,0	020104085	150			150	150,0	150,0	0,0
71	020104086	"Ақсар" ЖСБ	150			150,0	150,0	0,0	020104086	150			150	150,0	150,0	0,0
72	020104087	"Ақсар" ЖСБ	150			150,0	150,0	0,0	020104087	150			150	150,0	150,0	0,0
73	020104088	"Ақсар" ЖСБ	150			150,0	150,0	0,0	020104088	150			150	150,0	150,0	0,0
74	020104089	"Ақсар" ЖСБ	150			150,0	150,0	0,0	020104089	150			150	150,0	150,0	0,0
75	020104090	"Ақсар" ЖСБ	150			150,0	150,0	0,0	020104090	150						

Шартты белгілер:



Жайылымдармен қамтамасыз етілмеген жеке және (немесе) заңды тұлғалардың ауыл шаруашылығы жануарларының басы үшін ауылдық округтің ауылдық елді мекендері арасында жайылымдарды қайта бөлу схемасы

Қобда аудандық мәслихатының 2025
жылғы 19 желтоқсан № 419 шешіміне 7
қосымша

Жиренқопа ауылдық округінде жайылымдарды басқару және оларды пайдалану жөніндегі 2025-2029 жылдарға арналған жоспар

Осы жайылымдарды басқару және оларды пайдалану жөніндегі жоспар (бұдан әрі-жоспар) "Жайылымдар туралы" Қазақстан Республикасы Заңының 6 – бабының 4-1) тармақшасына (бұдан әрі-Заң), "Мемлекеттік статистика туралы" Қазақстан Республикасы Заңының 16-бабы 3-тармағының 2) тармақшасына, Қазақстан Республикасы Ауыл шаруашылығы министрінің 29 шілдедегі бұйрығына сәйкес әзірленді 2024 жылғы № 263 "Жайылымдарды басқару және оларды пайдалану жөніндегі үлгілік жоспарды бекіту туралы" (Нормативтік құқықтық актілерді мемлекеттік тіркеу тізілімінде № 34831 болып тіркелген).

Жоспар жайылымдарды ұтымды пайдалану, жемшөпке қажеттілікті тұрақты қамтамасыз ету және жайылымдардың тозуы процестерін болғызбау мақсатында қабылданады.

Жоспарды әзірлеген кезде мыналар ескеріледі:

1) осы Жоспарға 1-қосымшаға сәйкес нысан бойынша өңірдің жер балансының және мемлекеттік жер кадастрының ақпараттық жүйесінің деректері.

2) осы Жоспарға 2-қосымшаға сәйкес нысан бойынша жайылымдарды геоботаникалық зерттеп-қарау мәліметтері.

3) Қазақстан Республикасы Ауыл шаруашылығы министрінің 2020 жылғы 3 ақпандағы № 35 бұйрығымен (Нормативтік құқықтық актілерді мемлекеттік тіркеу тізілімінде № 19987 болып тіркелген) бекітілген Мал қорымдарының (биотермиялық шұңқырлардың) тізілімін жүргізу қағидаларына сәйкес қалыптастырылған мал қорымдары (биометриялық шұңқырлар) туралы мәліметтер;

4) осы Жоспарға 3-қосымшаға сәйкес нысан бойынша жайылымдық инфрақұрылым объектілері туралы және ауыл шаруашылығы жануарларын айдап өтуге арналған сервитуттар туралы мәліметтер.

5) осы Жоспарға 4-қосымшаның 1-кестесіне сәйкес нысан бойынша ауыл шаруашылығы жануарларының иелерін көрсете отырып, оларды сәйкестендіру

дерекқорынан алынған ауыл шаруашылығы жануарлары басының саны туралы деректер;

6) осы Жоспарға 4-қосымшаның 2-кестесіне сәйкес нысан бойынша ауыл шаруашылығы жануарларының түрлері мен жыныстық жас топтары бойынша қалыптастырылған үйірлердің, отарлардың, табындардың саны туралы деректер.

7) осы Жоспарға 4-қосымшаның 3-кестесіне сәйкес нысан бойынша шалғайдағы жайылымдарда жаю үшін ауыл шаруашылығы жануарлары басының саны туралы мәліметтер.

8) екпе және аридтік жайылымдарда, орман, су қорлары мен ерекше қорғалатын табиғи аумақтар жерлерінде ауыл шаруашылығы жануарларын жаю ерекшеліктері туралы деректер.

9) осы Жоспарға 5-қосымшаға сәйкес нысан бойынша ұсынылатын жайылым айналымдарының схемалары;

10) мал шаруашылығы және өсімдік шаруашылығы статистикасы бойынша ресми статистикалық ақпарат.

Жоспарда мынадай қосымшалар қамтылған:

1) әкімшілік-аумақтық бірлік аумағында жайылымдардың жер санаттары бөлінісінде орналасу схемасы (картасы), онда жайылымдардың шекаралары, алаңдары мен түрлері, оның ішінде шалғайдағы, маусымдық, құрғақ және екпе жайылымдар, жер учаскесіне құқық белгілейтін және сәйкестендіру құжаттарының негізінде олардың меншік иелері немесе жер пайдаланушылар туралы мәліметтер көрсетіледі;

2) жеке ауладағы ауыл шаруашылығы жануарларын жаю бойынша халықтың мұқтаждығына арналған жайылымдар, оның ішінде қоғамдық жайылымдар белгіленген схема (карта), онда жеке ауладағы ауыл шаруашылығы жануарларын жаю бойынша халықтың мұқтаждығына арналған жайылымдардың, оның ішінде қоғамдық жайылымдардың шекаралары мен алаңдары көрсетіледі;

3) ұсынылатын жайылым айналымдарының схемалары көрсетілген схема (карта), онда жайылымдарды геоботаникалық зерттеп-қарау негізінде ұсынылатын жайылым айналымдарының схемалары көрсетіледі;

4) ауыл шаруашылығы жануарларын айдауға арналған сервитуттар, мал айдайтын трассалар және жайылымдық инфрақұрылымның өзге де объектілері, сондай-ақ мал қорымдары (биометриялық шұңқырлар) белгіленетін схема (карта), онда ауыл шаруашылығы жануарларын айдауға арналған сервитуттар, мал айдайтын трассалар, жайылымдық инфрақұрылым объектілері, мал қорымдарының (биометриялық шұңқырлардың) орналасқан жері көрсетіледі;

5) жайылымды пайдаланушыларға жер пайдалануға берілуі мүмкін жайылымдар белгіленген схема (карта).

6) халықтың жеке ауласындағы ауыл шаруашылығы жануарларын жаю жөніндегі мұқтаждықтарын қанағаттандыру мақсатында резервке алынуға жататын

жайылымдарды белгілейтін схема (карта), онда жеке ауланың ауыл шаруашылығы жануарларын жаю жөніндегі халықтың мұқтаждықтарын қанағаттандыру мақсатында резервке алынуға жататын жайылымдардың шекаралары мен алаңдары көрсетіледі.

7) суды тұтыну нормасына сәйкес жасалған су көздеріне (көлдерге, өзендерге, тоғандарға, қазандарға, суару немесе суландыру каналдарына, құбырлы немесе шахта құдықтарына) қол жеткізу схемасы, онда жануарлардың су көздеріне қарай жүріп-тұру маршруттары көрсетіледі.

8) ауыл шаруашылығы жануарларының басын шалғайдағы жайылымдарға орналастыру схемасы, онда ауыл шаруашылығы жануарларының басын орналастыруға арналған шалғайдағы жайылымдардың шекаралары мен алаңдары көрсетіледі;

9) ауылдық округке кіретін ауылдық елді мекендер арасында жайылымдарды жобалық бөлу (қайта бөлу), онда жайылымдармен қамтамасыз етілмеген жеке және заңды тұлғалардың ауыл шаруашылығы жануарларының басы үшін ауылдық округтің ауылдық елді мекендері арасында жайылымдарды бөлу (қайта бөлу) схемасы көрсетіледі;

10) тиісті әкімшілік-аумақтық бірлікте жайылымдарды ұтымды пайдалану үшін қажетті талаптар:

"Жайылымдардың жалпы алаңына түсетін жүктеменің шекті рұқсат етілетін нормасын бекіту туралы" Қазақстан Республикасы Ауыл шаруашылығы министрінің 2015 жылғы 14 сәуірдегі № 3-3/332 бұйрығына (Нормативтік құқықтық актілерді мемлекеттік тіркеу тізілімінде № 11064 болып тіркелген) сәйкес жайылымдардың жалпы алаңына түсетін жүктеменің шекті рұқсат етілетін нормасын сақтау;

жайылым айналымын және суды пайдалану көздерін ескере отырып жайылымдарды пайдалану;

жайылым алаңдарын жекеленген өріс учаскелеріне бөлу;

жайылым учаскелерін жыл маусымдары бойынша кеңістікте және уақытпен (маусым, жыл ішінде) кезектестіру;

жайылым айналымы учаскелерінің бірін жайылымсыз және ауыл шаруашылығы жануарларынсыз жыл сайын қалдыру.

Жиренқопа ауылдық округінде
жайылымдарды басқару және оларды
пайдалану жөніндегі 2025-2029
жылдарға арналған жоспарға 1
қосымша

Өңірдің жер балансының және мемлекеттік жер кадастрының ақпараттық жүйесінің деректері 1-кесте. Жиренқопа ауылдық округінің жер санаттары бойынша жайылымдарды бөлу, гектар

Әкімшілік-аумақ	Жерлі санаттары						
			өнеркәсіп, көлік және өзге				

Ауылдық округ атауы	ы қ объектілер жіктеуішінің коды	Ауылшаруашылығы мақсатындағы	елді мекендердің	де ауылшаруашылығы мақсатындағы емес	ерекше қорғалатын табиғи аумақтардың	орман қорының	сукорының	босалқы жер	жерлер жиыны
1	2	3	4	5	6	7	8	9	10
Жириккопа ауылдық округі	154251100	71353	12299	0	0	0	0	0	83834

Жириккопа ауылдық округі аумағының жалпы ауданы 97071 гектар. Санаттар бойынша жерлер: ауыл шаруашылығы мақсатындағы жерлер - 71353 гектар; елді мекендердің жерлері – 12299 гектар болып бөлінеді. Ерекше қорғалатын табиғи аумақтардың, орман қорының, сукорының жерлері, қоры жоқ.

2-кесте. Елді мекеннің жайылымдарын бөлу, гектар

№ р/с	Ауылдық округ атауы	Әкімшілік-аумақтық объектілер жіктеуішінің коды	елді мекеннің атауы	Жайылымдардың жалпы алаңы, гектар	Жайылым алаңы мен түрлері					
					жеке ауылшаруашылық аумақтарын және ауылшаруашылық аумақтардан тыс аумақтарды қамтитын, гектар	көпшілік пайдаланатын, мың гектар	шалғайдағы, гектар	маусымдық, гектар	аридтік, гектар	екпе жайылымдар, гектар
1	2	3	4	5	6	7	8	9	10	11
	Жириккопа ауылдық округі	154833000	Жириккопа	68369	68369	68369	0	0	0	0

Жириккопа ауылдық округінің аумағында шалғайдағы, маусымдық, аридтік және екпе жайылымдар жоқ. Округте 20 шаруа қожалығы жұмыс істейді, оларға 53254 гектар жайылым бекітілген.

3-кесте. Жер учаскесіне құқық белгілейтін және сәйкестендіру құжаттары негізінде меншік иелері мен жер пайдаланушылар туралы мәліметтер

р/с №	Меншік иелерінің, жер	Бизнес сәйкестендіру		

	пайдаланушыларды ңатауы	н ө м і р і / жекесәйкестендірун өмірі	Жеручаскесінің кадастрлықнөмірі	Жайылымдаралаңы, мыңгектар
1	2	3	4	5
1.	Ақбай	820516302677	02-027-017-082	990
2.	Айсұлтан	950528350292	02-027-017-083	599
3.	Ақбота	691230300243		8914
4.	Байтерек	930714401189		2498
5.	Көктем	700406301100		183
6.	Ерсайын	710921302814		2233
7.	Ибрай	810621302814		1934
8.	Исламбек	831102302363		760
9.	Казкор	590602301011		1495
10.	Марат	660402301047		50
11.	Марат			14462
12.	Мико	600908301822		3248
13.	Нур- К	691111301660		869
14.	Qазуна	821203401844		463
15.	Ұлы дала	200564009350		4996
16.	Бауыр-Агро	580910301113		3465
17.	Акжол	720820302768		335
18.	Қанатқали	820514301995		90
19.	НТЛ-ЛТД	990640004941		220
20.	Са-Нур	010240003327		5450
	жиыны			53254

Ескерту: аббревиатуралардың транскрипциясы: ш/қ–шаруақожалығы;

Ауылдық округ аумағындағы ауылшаруашылығы жануарларының саны: ірі қарамал -825; қой менешкі –1657 және жылқы-110 бас.

Ауылдық округтің жайылымдық жем шөптерінің қоректік коэффициенті 0,28 жем шөп бірлігіне дейін болады. Бұл 100кг жайылымдық жемде табиғиы лғалдылықта 28-ге дейін жем бірлігі бар дегенді білдіреді. Жайылымдық жем шөптің осындай қоректік коэффициентімен тәулігіне : ірі қара мал-32кг; ұсақ мал -6,4кг; жылқы–35,7кг; жайылым кезеңінде 240күн: ірі қара мал -7680кг; ұсақ мал-1536кг; жылқы-8568кг мал азығы қажет. Өнімділігі 1020кг/га және жайылымдық жемнің қоректік коэффициенті 0,28 жем. Мал жаю жүктемесі: ІҚМ-7,7; ұсақ мал-1,5 және жылқы - бір басына 8,4 гектар

4-кесте. Жайылымдарды бөлу

	Әкімшілі к-аумақт	Ауыл шаруашылығы жануарлары үшін қажетті жайылым алаңы, гектар	Көпшілік пайдалан	Шалғайд а ғ ы

№ п/п	Ауылдық округ атауы	ы к объектілер жіктеуішінің коды	Елді мекен атауы	Ірі қара мал	Ұсақ мал	жылқылар	түйелер	атын жайылымдардың алаңы, гектар	жайылымдар алаңы, гектар
1	2	3	4	5	6	7	8	9	10
	Жиренкопа ауылдық округі	15483300	Жиренкопа						

Ауыл шаруашылығы жануарларын жаю үшін 71 353 га қажет.

Ірі қара мал – 2371; қой мен ешкі – 5740 және жылқы – 736 бас Қоғамдық жайылымдарда жайылады, ауданы 33820 гектар, алыстағы жайылымдарда 0 бас жайылады, ауданы 0 мың гектар.

5-кесте. Қажетті қосымша жайылымдар

р/с №	Босалқы жерлерден қажет етілетін қосымша жайылымдар, мың гектар	Қосымша берілетін жайылымдар	
		жайылым пайдаланушыларға жер пайдалануға берілуі мүмкін жайылымдар, мың гектар	жеке ауладағы ауыл шаруашылығы жануарларын жаю бойынша халық мұқтажын қанағаттандыру мақсатында резервке қойылуға тиіс жайылымдар, мың гектар
1	2	3	4

Жиренкопа ауылдық округінде жайылымдарды басқару және оларды пайдалану жөніндегі 2025-2029 жылдарға арналған жоспарға 2 қосымша

Жайылымдарды геоботаникалық зерттеп-қарау мәліметтері

Табиғи азықтық алқаптардың жіктелуі және түсініксіз бойынша шифрлар, күні	Контурлар мен сипаттамалар нөмірі (жақша ішінде)	Табиғи азықтық алқаптар типтерінің (айырмаларын), түрлендірулерінің жер бедеріне топыраққа байланыстырылған атауы. Басқажерлер	Алқап түрі	Контур-дағы пайыздық қатынас	Алаңы, мың гектар

		мен алқаптардың тауы				Заманауипайд ала-нылуы
1	2	3	4	5	6	7
	14, 12, 172, 144, 52,	Селеулі-бетег елі-әртүрлішө птержәнежуса нды, бұталыөсімді ктері бардалажайы лым-дары	Жазықжайы-л ым-дар мен ша-бын-дық-т ар	Селеу-лі – бете-гелі – 60% Әртүр-лішөпт ер –40%	33,5	Жылбойы

кестенің жалғасы

Жалпытүсім- ділік, гекта-рына цен-тнер-ден (зерт-теп-кара ужылы)	Орташажылышінде желінетін өсімдіктердің түсімділігі: құрғақ массаныңгектарына центнерден, азықбірлігінің гектарына центнерден, қорытылатын протеинніңгектарына килограмм					
	маусымдарбойыншажайылымдықазық					
	ша-бын-дық	шабы-латынж айы-лым	көктем	жаз	күз	қыс
8	9	10	11	12	13	14
10,5	-	-	8,8	9,3	10,1	5,1

Кестеніңжалғасы

Контур бойыншаесептелгентүсім ділік: құрғақмассаның гектарынацентнерден (алымы), азық бірлігінің гектарынацентнерден (бөлгіш)	Контур бойыншаазық қорықұрғақ массаның гектарына центнерден (алымы), азық бірлігінің гектарына центнерден (бөлгіш)	Дақылдық-техникалық жай-күй, дәрілік өсімдіктердің бар-жоғы	Пайдалану бойыншаұсыныстар, малдынтүрі. Жақсарту жөнінде ұсынылған шаралар
15	16	17	18
8,3 2324	278050 77854	канағаттанарлық	Ұсақжәнеіріқара мал жәнежылқыүшін учаскелердіауыстырыпқо лдау

Жайылымдардыгеоботаникалықзерттеумәліметтері

Географиялықорналасуы

Жиренқопа- Қазақстанның Ақтөбе облысы Қобда ауданындағы ауыл. Жиренқопа ауылдық округінің әкімшілік орталығы. Қобда ауданы орталығынан солтүстікке қарай 100 шақырым жерде орналасқан.

Климаты

Ауылдық округтің климаты құрғақ дала аймағынажатады, қысы ұзақ қатал, қысқаыстық жазда, қыспен жаздың температурасының күртқарама-қайшылықтарымен, жылдықжауын-шашынның аздығымен, құрғақшылықпен сипатталады.

Топырақ

Топырақ негізінен қоңыр және қызыл қоңыр, гумусы аз. Геоботаникалық зерттеу нәтижесінде жайылымдардың мынадай түрлері анықталды: әртүрлі, селеулі-бетегелі жусанды және бетегелі-жусанды, тобылғы-қараған бұталы өсімдіктер. Шөптерде: жусан, бұйырғын, тасбұйырғын, күйреуік, изен, шөгінді, блюграсс, бетеге, камфоросма, қауырсынды шөп, екпе шөп, ши, тамарикс, шабындық, көкпек, бидай шөптері, вострец, астрагал, тобылғы, қараған, шабындық кездеседі. Ауылдық округ жайылымдарының жалпы проективті жабыны жалпы алаңның 60% құрайды. Қыша, квиноа, адыраспан, ошаған, сафора сияқты шөптердің 3% - от улы және зиянды өсімдіктердің болуы. Бұл жайылымдардың потенциалды өнімділігі табиғи ылғалдылықта 10,5 ц/га дейін болды.

Мал қорымдары (биометриялық шұңқырлар) туралы мәліметтер

Ауылдық округте бір мал қорымы бар.

Жиренқопа ауылдық округінде
жайылымдарды басқару және оларды
пайдалану жөніндегі 2025-2029
жылдарға арналған жоспарға 3
қосымша

Жайылымдық инфрақұрылым объектілері туралы және ауыл шаруашылығы жануарларын айдап өтуге арналған сервитуттар туралы мәліметтер

р/с№	Жайылымдық инфрақұрылым объектілері	Жұмыс істеп тұрған жайылымдық инфрақұрылым объектілерінің саны, бірлік	Құрылысты (реконструкцияны) талап ететін, бірліктер	Ұзындығы, километр	Алаңы, мың шаршы метр
1	2	3	4	5	6
1.	Суландыру құрылыс жайлары (ұңғымалар, құбырлы және шахталы құдықтар, апандар)				
2.	Құрылыс жайлар, көпірлер, жолдар	1		0,1	0,1
3.	Мал айдайтын жолдар, малды аялдануға арналған алаңдар мен суаталаңдары				
	Қойларды тоғытуға арналған ыдыстар, қоралар және қоршалған жерлер				

4.	жайылымдарды нқоршаулары, шарбақтар (оныңішінде электрлішарбақтар), ауылшаруашылығы жануарларын қоршап-бөлшект еп жаюғаарналғанқ ашалар				
5.	Ауыл шаруашылығыж ануарларынвete ринариялықемде угеарналғанөтке лектер	1			0,025
6.	Электр жәнежылуэнерг иясымен қамтамасызетуг еарналғанқұрыл ысжайлар мен объектілер, жаңартылатынж энебаламалы энергия көздеріпайдалан ылатынобъектіл ер				
7.	Суменжабдықта убъектілеріжән е тіршіліктіқамта масызетудіңбасқ а да түрлері, персоналдың маусымдыктұру ына арналғанқұрылы сжайлар және жайылымдарды күтіп-ұстау мен пайдалануүшінқ ажеттіөзге де мүлік				

Жирикөпа ауылдық округінде
жайылымдарды басқару және оларды
пайдалану жөніндегі 2025-2029
жылдарға арналған жоспарға 4
қосымша

1 –кесте. Ауыл шаруашылығы жануарларының иелерін көрсете отырып, олардың саны туралы деректер

p/c №	Әкімшілік-аумақты қобъектілердің жіктеуішібойынша кенттің, ауылдың, ауылдықокругтің коды	Кенттің, ауылдың, ауылдықокругтің ата уы	Иесінің типі	Иесінің бизнес сәйкестендіру нөмірі / жекесәйкестендіру нөмірі
1	2	3	4	5
1	154833000	Жиренқопаауылдық округі	Ақбай	820516302677
2	154833000	Жиренқопаауылдық округі	Айсұлтан	950528350292
3	154833000	Жиренқопаауылдық округі	Ақбота	691230300243
4	154833000	Жиренқопаауылдық округі	Байтерек	930714401189
5	154833000	Жиренқопаауылдық округі	Көктем	700406301100
6	154833000	Жиренқопаауылдық округі	Ерсайын	710921302814
7	154833000	Жиренқопаауылдық округі	Ибрай	810621302814
8	154833000	Жиренқопаауылдық округі	Исламбек	831102302363
9	154833000	Жиренқопаауылдық округі	Казкор	590602301011
10	154833000	Жиренқопаауылдық округі	Марат	660402301047
11	154833000	Жиренқопаауылдық округі	Марат	
12	154833000	Жиренқопаауылдық округі	Мико	600908301822
13	154833000	Жиренқопаауылдық округі	Нур- К	691111301660
14	154833000	Жиренқопаауылдық округі	Qazyna	821203401844
15	154833000	Жиренқопаауылдық округі	Ұлы дала	200564009350
16	154833000	Жиренқопаауылдық округі	Бауыр-Агро	580910301113
17	154833000	Жиренқопаауылдық округі	Ақжол	720820302768
18	154833000	Жиренқопаауылдық округі	Қанатқали	820514301995

19	154833000	Жиренқопаауылдық округі	НТЛ-ЛТД	990640004941
20	154833000	Жиренқопаауылдық округі	Са-Нур	010240003327

кестенің жалғасы

Ж е к е тұлғалардыңаты, әкесініңаты (бар болса), тегінемесезандытұл ғалардыңатауы	Мал басының саны, бас			
	Іріқара мал	Ұсақ мал	жылқылар	түйелер
6	7	8	9	10
Розыбакиев Медет Юсупжанұлы	159	392	48	-
Суликанов Ильдар Калыкович	228	-	-	-
Манашев Бахтыбай Массалович	150	105	51	-
Шарипова Гульнара	1513	-	8	-
Есенжулова Злиха	-	-	278	-
Тагыбердин Мурат Саинович	401	813	46	-
Ажебаев Ринат Отарбаевич	330	732	87	-
Мумбасов Алибек	162	450	10	-
Тулєуов Қуаныш	220	260	7	-
Шарипов Марат	-	-	1276	-
Сагиндыков Берик	52	-	1276	-
С.Масабаев	-	258	-	-
Айжарыков Нурлан	233	186	2	-
Накеш Жанар	-	30	3	-
Наймушин Михаил	-	413	53	-
Қукебаев Нурхасан	216	94	-	-
Бекешев Ербол	112	363	2	-
Манашев Мади	158	453	5	-
Накеш Алибек	-	-	-	-
Иманғалиева Камиля	541	-	18	-

2-кесте. Ауыл шаруашылығы жануарларының түрлері мен жыныстық жас топтары бойынша қалыптастырылған үйірлердің, отарлардың, табындардың саны туралы деректер

Әкімшілік-аумақтық	Үйірлердің, отарлардың, табындардың саны											
	Іріқара мал					Ұсақ мал			Жылқылар		Түйелер	

№ п/п	объектілердің жіктеуіші бойынша кенттің, ауылдың, ауылдық округтің коды	Кенттің, ауылдың, ауылдық округтің атауы	бұқалар	сиырлар	қашарлар	бұқашықтар	қойлар және ешкілер	төл (тоқтылар, шыбыштар)	төл (ерект оқтылар, текешіктер)	айғырлар, биелер	төл	түйелер	төл
1	2	3	4	5	6	7	8	9	10	11	12	13	14
	Итого:	Жиренкопа	0	0	0	0	0	0	0	0	0	0	0

3- кесте. Шалғайдағы жайылымдарда жаю үшін ауылшаруашылығы жануарлары басының саны туралы мәліметтер

р/с №	Әкімшілік-аумақтық объектілердің жіктеуіші бойынша кенттің, ауылдың, ауылдық округтің коды	Кенттің, ауылдың, ауылдық округтің атауы	Численность поголовья, голов									
			Іріқара мал		Ұсақ мал		Жылқылар		Түйелер			
			жекеауладағы	ауылшаруашылығытауарынөндірушілер	жекеауладағы	ауылшаруашылығытауарынөндірушілер	жекеауладағы	ауылшаруашылығытауарынөндірушілер	жекеауладағы	ауылшаруашылығытауарынөндірушілер		
1	2	3	4	5	6	7	8	9	10	11		
	Итого:											

Екпе және құрғақ жайылымдарда, орман, суқорлары жерлерін де және ерекше қорғалатын табиғи аумақтарда ауыл шаруашылығы жануарларын жаюдың ерекшеліктері туралы деректер

Екпе жайылымдар мен аридтік жайылымдар да ауыл шаруашылық жануарларын жаю әртүрлі факторлармен, соның ішінде өсімдік жамылғысының түрімен, қоршаған орта жағдайларымен және басқару әдістерімен ерекшеленеді. Өсімдік жамылғысы адам қалыптастыратын екпе жайылымдарда жайылым көбінесе бақыланатын және қарқынды басқарылатын болады, бұлжем шөптің өнімділігімен сапасын оңтайландыруға мүмкіндік береді. Аридтік жайылымдар, керісінше, азөсімдіктермен және қатал

жағдайлармен сипатталады, бұлтұрақтылықты қамтамасыз ету үшін бейімделгіш жайылым стратегияларын қажет етеді.

Жиренқопа ауылдық округінде
жайылымдарды басқару және оларды
пайдалану жөніндегі 2025-2029
жылдарға арналған жоспарға 5
қосымша

Ұсынылатын жайылым айналымдарының схемалары

жылдар	Учаскелердің нөмірлері			
	I	II	III	IV
бірінші жыл	көктемгі маусым	жазғы маусым	күзгі маусым	демалатын учаске
екінші жыл	демалатын учаске	көктемгі маусым	жазғы маусым	күзгі маусым
үшінші жыл	күзгі маусым	демалатын учаске	көктемгі маусым	жазғы маусым
төртінші жыл	жазғы маусым	күзгі маусым	демалатын учаске	көктемгі маусым

Ауылдық округтің жайылымдары маусымдық болып табылады. Түрлік құрамына байланысты маусымдық жайылымдарда малжаю жем шөптің қоректенуге жарамдылығымен және оның өнімділігін сақтау ұзақтығымен анықталады. Көктемгі жайылымдар эфемерлердің қайта өсуімен қолданылады. Жазда (бидайшөптері, дәнді-шөптер); көктемде (қауырсыншөптері басым шымтезек-жусан, қауырсынды-типті-тар жусан), күзде (жусан-дәнді ақылдар) және қыста (жартылайбұта - солянка). Жайылымдарды оларды қорғау шараларын сақтамай пайдалану көбінесе жайылымдардың тозып кетуіне, әртүрлі дәрежедегі деградацияға әкеледі. Сондай-ақ, қажетті (оңтайлы) маусымда шөпті пайдаланбау 40-70% жембірлігін және 60-80% ақуызды жоғалтуға әкеледі. Осыған байланысты жыл сайын жаңартылатын ресурстың жоғалуын болдырмау үшін әрбір учаске өлшемінде пайдаланылуы тиіс.

Жайылым алаңдарын жекелеген жайылымдық учаскелерге бөлу;

Әр маусымның (күндердің) жайылым ұзақтығы белгілі бір жылдың шарттарымен анықталады. Жануарларды жаю ауа температурасының +10о С тұрақты көрсеткішіне жеткенде басталуы керек. Жайылым биіктігі 15-20 см қаржамылғысымен анықталады.

Ауылдық округтің **көктемгі жайылымдары** селеулі-жусан, қауырсын-бетегелі жусан типтері басым. Жайылымның ұзақтығы **көктемгі жайылымдарда** (сәуір-маусым) – 70 күнді құрайды.

Жазғы жайылымдар бидайшөптері, дәнді ақылдар мен шөптердің түрлерімен ұсынылған. Жайылымның ұзақтығы (маусым-қыркүйек) 70 күн.

Күзгі жайылымдар жусан-жарма түрімен ұсынылған. Жайылымның ұзақтығы (қыркүйек-қараша) 70 күн.

Қысқы жайылымдар бұта-солянка түрімен ұсынылған. Жайылымның ұзақтығы (қараша-желтоқсан) 30 күн.

Ауыл шаруашылығы жануарларының орташа тәуліктік сутұтынуы:

Жазғыуақытта(1басмалғатәулігінелитр):

сүттісиырлар-55;

қысыр сиырлар-50;

2жасқадейінгінетели-30;

байғадейінгібұзаулар-20;

жатырдыемізбейтінжұмысшыжылқылар-50;

асылтұқымдыжылқылар,емізетінжатырлар-50;

1,5жасқадейінгіқұлындар-40;

7айғадейінгіқұлындар-10;

ересекқой-8;

1жасқадейінгіжасқой-3.

Көктемжәнекүзmezгілінде(1басмалғатәулігінелитр):

сүттісиырлар-45;

қысырсиырлар-40;

2жасқадейінгібаспақтар-30;

байғадейінгібұзаулар-15;

емізбейтінжұмысшыжылқылар-40;

асылтұқымдыжылқылар,

емізетінжатырлар-40;

1,5жасқадейінгіқұлындар-30;

7айғадейінгіқұлындар-6;

ересекқойлар-5.

Қысmezгілінде(1басмалғатәулігінелитр):

сүттісиырлар-35;

қысырсиырлар-30;

2жасқадейінгібаспақтар-25;

байғадейінгібұзаулар-15;

емізбейтінжұмысшыжылқылар-30;

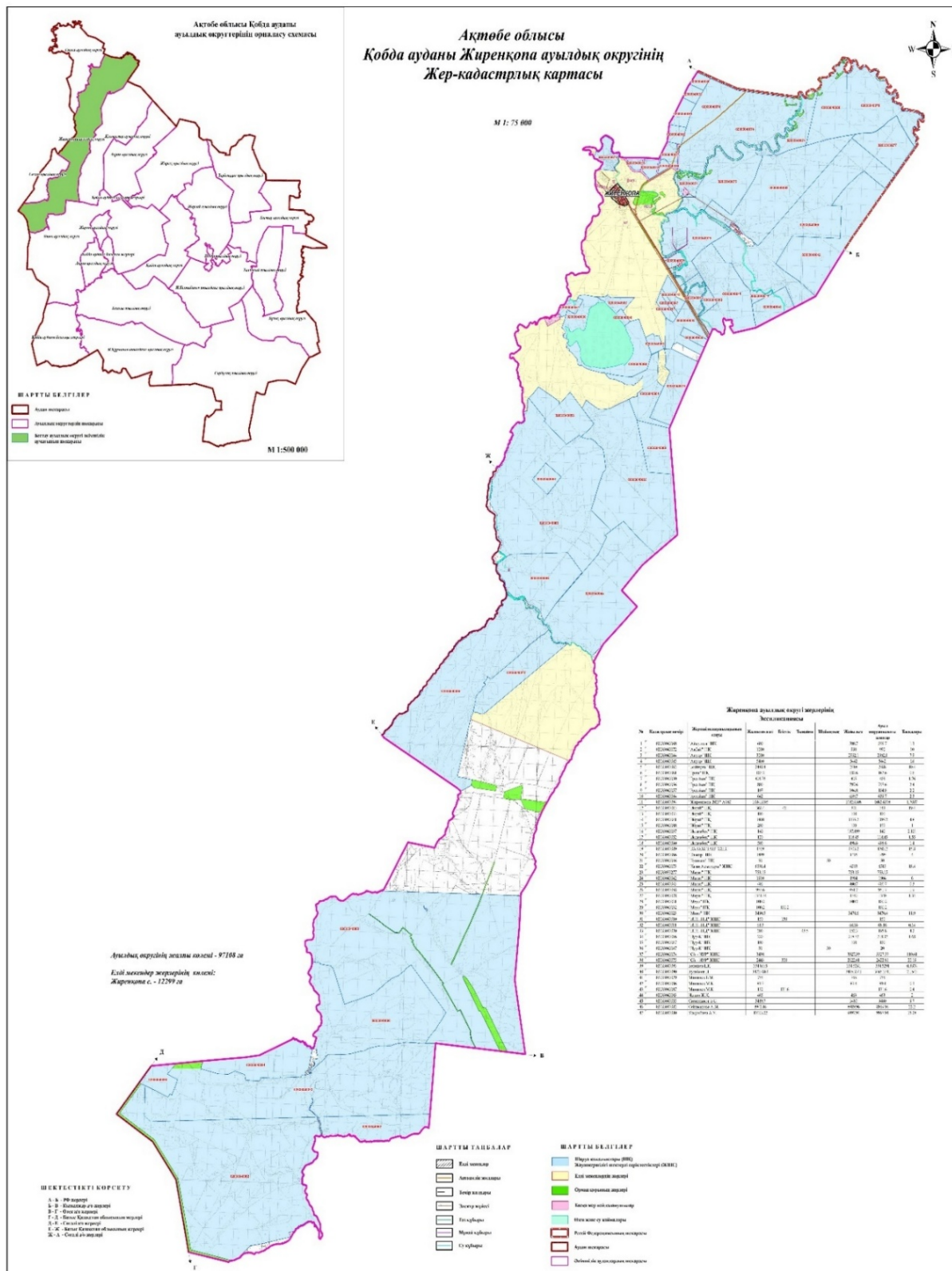
асылтұқымдыжылқылар,емізетінжатырлар-30;

1,5жасқадейінгіқұлындар-20;

ересекқойлар-3.

Ауылдық округ кекіретінауылдық елдімекендерарасында жайылымдарды жобалықбөлу (қайтабөлу), онда жайылымдар мен қамтамасыз етілмеген жеке жәнезаңды тұлғалардың ауылшаруашылығы жануарларының басы үшін ауылдық округтің ауылдық елдімекендері арасында жайылымдардыбөлу (қайтабөлу) схемасы көрсетіледі. Жирикөпа ауылдық округінің қоғамдық жайылымалаңы жайылымдық жемге деген қажеттіліктіқамтамасызетеді.

1. Құқық белгілейтін құжаттар негізінде жер санаттары, жер учаскелерінің меншік иелері және жер пайдаланушылар бөлінісінде Жиренқопа ауылдық округі аумағында жайылымдардың орналасу схемасы (қартасы)



Шартты белгілер:



Жиренқопа ауылдық округі шекарасы



Ауыл шаруашылығы мақсатындағы жерлері санатындағы жайылымдар (жер пайдаланушылардың жер учаскелері)



Елдімекендер жерлері санатындағы жайылымдар

2. Жеке ауланың ауыл шаруашылығы жануарларын жаю жөніндегі халықтың мұқтажына арналған жайылымдарды, оның ішінде жайылымдардың, оның ішінде жеке ауланың ауыл шаруашылығы жануарларын жаю жөніндегі халықтың мұқтажына арналған қоғамдық жайылымдардың шекараларымен алаңдары көрсетілетін қоғамдық жайылымдарды белгілейтін Схема(карта)

Шартты белгілер:



Жиренқопа ауылдық округі шекарасы



Ауыл шаруашылығы мақсатындағы жерлері санатындағы жайылымдар



Елді мекендер жерлері санатындағы жайылымдар



Күз, қыс кезеңдерінде пайдаланылатын жайылымдық жерлер



Көктем, жаз кезеңдерінде пайдаланылатын жайылымдық жерлер

3. Жайылымдарды геоботаникалық зерттеу негізінде ұсынылатын жайылым айналымдарының схемалары көрсетілетін жайылым айналымдарының ұсынылатын схемалары көрсетілген Схема(карта)

жылдар	1 қамау көктем	2 қамау көктем-жаз	3 қамау көктем-жаз-күз	4 қамау күз
2025	көктемгі-жазғы маусым 1	Жазғы маусым 2	Күзгі маусым 3	демалу
2026	демалу	көктемгі-жазғы маусым 1	Жазғы маусым 2	Күзгі маусым 3
2027	көктемгі-жазғы маусым 1	Летний период 2	Күзгі маусым 3	демалу
2028	демалу	көктемгі-жазғы маусым 1	Жазғы маусым 2	Күзгі маусым 3
2029	көктемгі-жазғы маусым 1	Жазғы маусым 2	Күзгі маусым 3	демалу

ескерту: 1, 2, 3, 4 жылына қолданылатын қамаудың реті

Шартты белгілер



Жиренқопа ауылдық округі шекарасы

1.2.3.4

Жайылым айналымдары №

4. Ауыл шаруашылығы жануарларын айдауға арналған сервитуттарды, мал айдау трассаларын және жайылымдық инфрақұрылымның өзге де объектілерін, сондай-ақ ауыл шаруашылығы жануарларын айдауға арналған сервитуттар, мал айдау трассалары, жайылымдық инфрақұрылым объектілері, мал қорымдарының (биометриялық шұңқырлардың) орналасқан жері көрсетілетін мал қорымдарын (биометриялық шұңқырларды) белгілейтін Схема(карта)

Шартты белгілер:



Мал қорымы

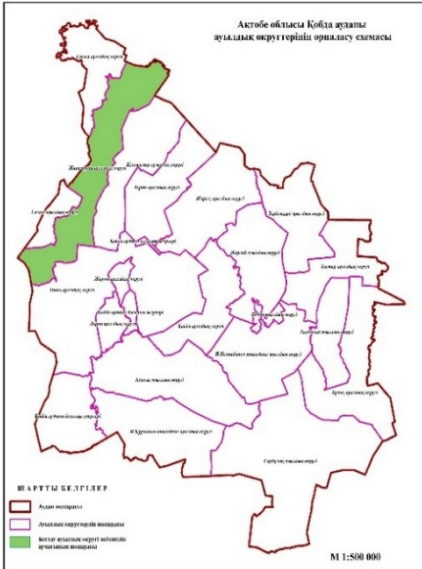
5. Жайылым пайдаланушыларға жер пайдалануға берілуі мүмкін жайылымдарды белгілейтін Схема(карта)

Шартты белгілер:



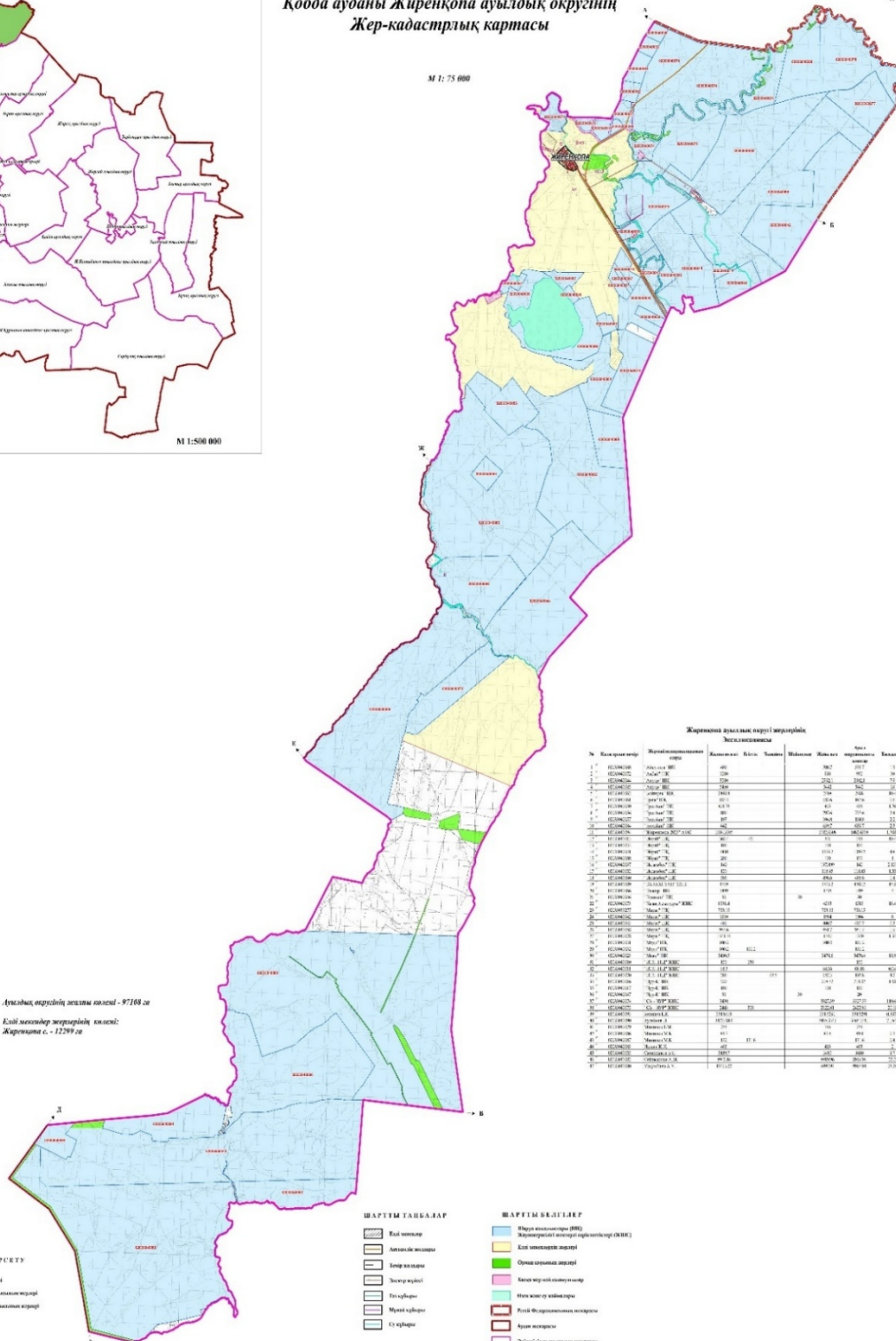
Жергілікті жағдайлар мен ерекшеліктерге қарай жеке ауладағы ауыл шаруашылығы жануарларын жаюға халық мұқтажын қанағаттандыру үшін қажетті жайылымдардың сыртқы мен ішкі шекаралары және алаңдары белгіленген картасы

7. Жайылым пайдаланушылардың су тұтыну нормасына сәйкес жасалған су көздеріне (көлдерге, өзендерге, тоғандарға, апандарға, суару немесе суландыру арналарына, құбырлы немесе шахта құдықтарына) қол жеткізу схемасы



Ақтөбе облысы
Қобда ауданы Жиренқона ауылдық округінің
Жер-кадастрлық картасы

M 1: 75 000



Жиренқона аудандық округі аумағының
Табеліктері

№	Қысқартылған атауы	Жергілікті әкімшілік округінің аумағы	Ақша елді мекені	Елі мекені	Топтық жері	Шұғыл аумағы	Қазақстан Республикасының аумағы	Ресей Федерациясының аумағы
1	02.0001.01	Ақша елді мекені	480	362	0	0	0	0
2	02.0001.02	Ақша елді мекені	220	138	0	0	0	0
3	02.0001.03	Ақша елді мекені	220	138	0	0	0	0
4	02.0001.04	Ақша елді мекені	220	138	0	0	0	0
5	02.0001.05	Ақша елді мекені	220	138	0	0	0	0
6	02.0001.06	Ақша елді мекені	220	138	0	0	0	0
7	02.0001.07	Ақша елді мекені	220	138	0	0	0	0
8	02.0001.08	Ақша елді мекені	220	138	0	0	0	0
9	02.0001.09	Ақша елді мекені	220	138	0	0	0	0
10	02.0001.10	Ақша елді мекені	220	138	0	0	0	0
11	02.0001.11	Ақша елді мекені	220	138	0	0	0	0
12	02.0001.12	Ақша елді мекені	220	138	0	0	0	0
13	02.0001.13	Ақша елді мекені	220	138	0	0	0	0
14	02.0001.14	Ақша елді мекені	220	138	0	0	0	0
15	02.0001.15	Ақша елді мекені	220	138	0	0	0	0
16	02.0001.16	Ақша елді мекені	220	138	0	0	0	0
17	02.0001.17	Ақша елді мекені	220	138	0	0	0	0
18	02.0001.18	Ақша елді мекені	220	138	0	0	0	0
19	02.0001.19	Ақша елді мекені	220	138	0	0	0	0
20	02.0001.20	Ақша елді мекені	220	138	0	0	0	0
21	02.0001.21	Ақша елді мекені	220	138	0	0	0	0
22	02.0001.22	Ақша елді мекені	220	138	0	0	0	0
23	02.0001.23	Ақша елді мекені	220	138	0	0	0	0
24	02.0001.24	Ақша елді мекені	220	138	0	0	0	0
25	02.0001.25	Ақша елді мекені	220	138	0	0	0	0
26	02.0001.26	Ақша елді мекені	220	138	0	0	0	0
27	02.0001.27	Ақша елді мекені	220	138	0	0	0	0
28	02.0001.28	Ақша елді мекені	220	138	0	0	0	0
29	02.0001.29	Ақша елді мекені	220	138	0	0	0	0
30	02.0001.30	Ақша елді мекені	220	138	0	0	0	0
31	02.0001.31	Ақша елді мекені	220	138	0	0	0	0
32	02.0001.32	Ақша елді мекені	220	138	0	0	0	0
33	02.0001.33	Ақша елді мекені	220	138	0	0	0	0
34	02.0001.34	Ақша елді мекені	220	138	0	0	0	0
35	02.0001.35	Ақша елді мекені	220	138	0	0	0	0
36	02.0001.36	Ақша елді мекені	220	138	0	0	0	0
37	02.0001.37	Ақша елді мекені	220	138	0	0	0	0
38	02.0001.38	Ақша елді мекені	220	138	0	0	0	0
39	02.0001.39	Ақша елді мекені	220	138	0	0	0	0
40	02.0001.40	Ақша елді мекені	220	138	0	0	0	0
41	02.0001.41	Ақша елді мекені	220	138	0	0	0	0
42	02.0001.42	Ақша елді мекені	220	138	0	0	0	0
43	02.0001.43	Ақша елді мекені	220	138	0	0	0	0
44	02.0001.44	Ақша елді мекені	220	138	0	0	0	0
45	02.0001.45	Ақша елді мекені	220	138	0	0	0	0
46	02.0001.46	Ақша елді мекені	220	138	0	0	0	0
47	02.0001.47	Ақша елді мекені	220	138	0	0	0	0
48	02.0001.48	Ақша елді мекені	220	138	0	0	0	0
49	02.0001.49	Ақша елді мекені	220	138	0	0	0	0
50	02.0001.50	Ақша елді мекені	220	138	0	0	0	0

ШЕКТЕСТІКІ ҚОРҒАУ

А.А - РР аумағы
Б.Б - Шұғыл аумағы
В.В - Орман аумағы
Г.Г - Орман аумағының шекарасы
Д.Д - Су шекарасы
Е.Е - Су шекарасының аумағы
Ж.Ж - Су шекарасының шекарасы

Шартты белгілер:



Жиренқопа ауылдық округі шекарасы



Желілік су объектілері (өзендер)



Көлдер, өзендер, тоғандар, мал суаруорындары және басқа да көздер



Етістік және жайылымдар



Етістік
Жайылым айналымдары №

X

Жайылымдық инфрақұрылым объектісі

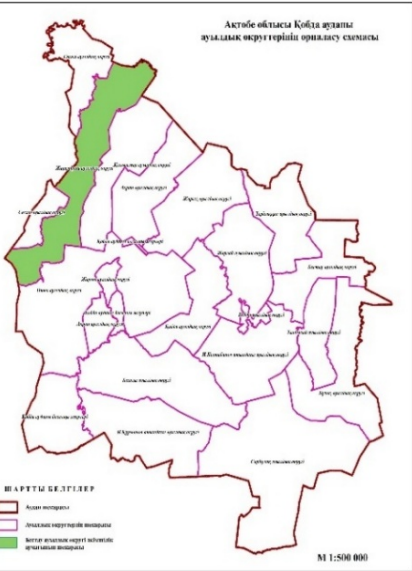


Ауыл шаруашылығы жануарларын жаю және жылжытудың маусымдық маршруттары



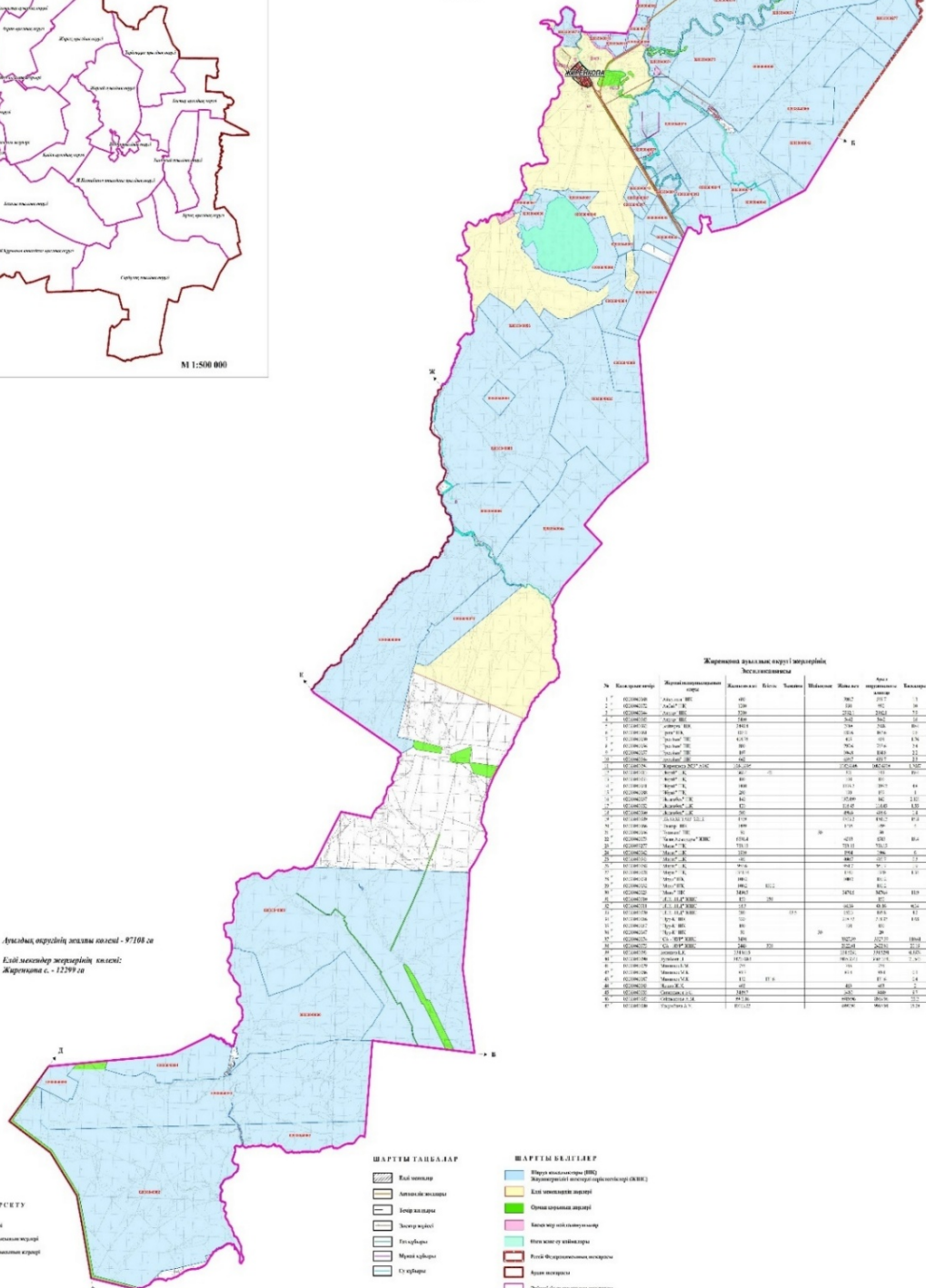
Жайылым пайдаланушылардың су көздеріне қол жеткізу маршруты

8. Ауыл, ауылдық округ жанында орналасқан жайылымдар мен қамтамасыз етілмеген жеке және (немесе) заңды тұлғалардың шалғайдағы жайылымдарында ауыл шаруашылығы жануарларының мал басын орналастыру схемасы



Ақтөбе облысы
Қобда ауданы Жиренқона ауылдық округінің
Жер-кадастрлық картасы

М 1: 75 000

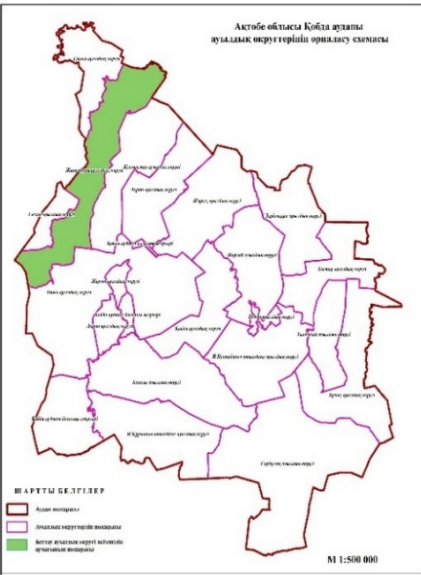


Шартты белгілер:



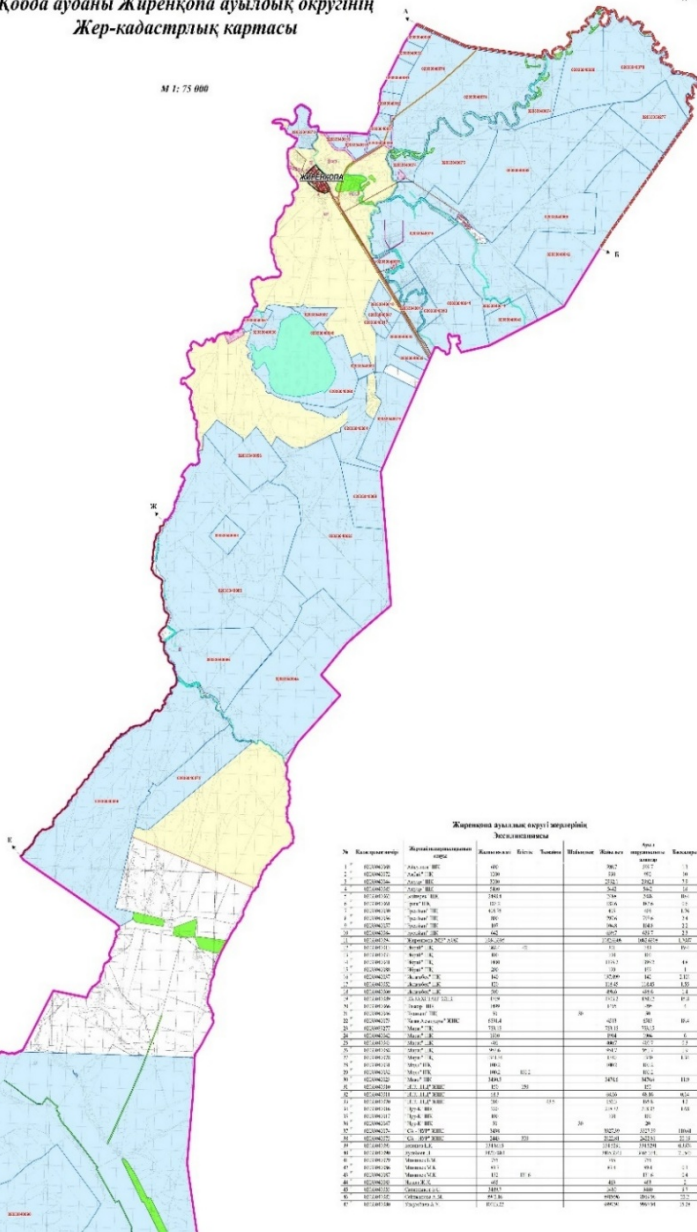
Жайылымдармен қамтамасыз етілмеген жеке және (немесе) заңды тұлғалардың шалғайдағы жайылымдарында ауыл шаруашылығы жануарларының мал басын орналастыру схемасы

9. Ауылда, ауылдық округ маңында орналасқан жайылымдармен қамтамасыз етілмеген жеке және (немесе) заңды тұлғалардың ауыл шаруашылығы жануарларының мал басын шалғайдағы жайылымдарға орналастыру схемасы



Ақтөбе облысы Қобда ауданы Жиренқона ауылдық округінің Жер-кадастрлық картасы

М 1: 75 000



Ақтөбе округінің аумағы - 97188 га
 Көлі аумағының аумағы - 12299 га

ШЕКТЕСІКТІ ҚОРҒАУ

- А - I-IV категория
- Б - V-VI категория
- Г - VII-VIII категория
- Д - IX-X категория
- Е - XI-XII категория
- Ж - XIII-XIV категория
- З - XV-XVI категория
- И - XVII-XVIII категория
- К - XIX-XX категория
- Л - XXI-XXII категория
- М - XXIII-XXIV категория
- Н - XXV-XXVI категория
- О - XXVII-XXVIII категория
- П - XXIX-XXX категория
- Қ - XXXI-XXXII категория
- Р - XXXIII-XXXIV категория
- С - XXXV-XXXVI категория
- Т - XXXVII-XXXVIII категория
- У - XXXIX-XXXL категория
- Ф - XXXLI-XXXLII категория
- Х - XXXLIII-XXXLIV категория
- Ц - XXXLV-XXXLVI категория
- Ч - XXXLVII-XXXLVIII категория
- Ш - XXXLIX-XXXLX категория
- Щ - XXXLXI-XXXLXII категория
- Ъ - XXXLXIII-XXXLXIV категория
- Ы - XXXLXV-XXXLXVI категория
- Ь - XXXLXVII-XXXLXVIII категория
- Э - XXXLXIX-XXXLXX категория
- Ю - XXXLXXI-XXXLXXII категория
- Я - XXXLXXIII-XXXLXXIV категория

ШАРТТЫ ТАҢБАЛАР

- Көлі шекарасы
- Аудандық шекарасы
- Топрақ шекарасы
- Тастық шекарасы
- Қызыл кітап шекарасы
- Мұнай қызығы
- Су қызығы

ШАРТТЫ БЕЛГІЛЕР

- Жергілікті мемлекеттік иелік нысаны (ЖМІН)
- Жергілікті мемлекеттік иелік нысанының (ЖМІН) шекарасы
- Көлі шекарасы
- Топрақ шекарасы
- Тастық шекарасы
- Қызыл кітап шекарасы
- Мұнай қызығы
- Су қызығы
- Ақша шекарасы
- Облыстық әкімдіктің шекарасы

Шартты белгілер:



Жайылымдармен қамтамасыз етілмеген жеке және (немесе) заңды тұлғалардың ауыл шаруашылығы жануарларының басы үшін ауылдық округтің ауылдық елді мекендері арасында жайылымдарды қайта бөлу схемасы

Қобда аудандық мәслихатының 2025
жылғы 19 желтоқсан № 419 шешіміне 8
қосымша

Қобда ауылдық округінде жайылымдарды басқару және оларды пайдалану жөніндегі 2025-2029 жылдарға арналған жоспар

Осы жайылымдарды басқару және оларды пайдалану жөніндегі жоспар (бұдан әрі-жоспар) "Жайылымдар туралы" Қазақстан Республикасы Заңының 6 – бабының 4-1) тармақшасына (бұдан әрі-Заң), "Мемлекеттік статистика туралы" Қазақстан Республикасы Заңының 16-бабы 3-тармағының 2) тармақшасына, Қазақстан Республикасы Ауыл шаруашылығы министрінің 29 шілдедегі бұйрығына сәйкес әзірленді 2024 жылғы № 263 "Жайылымдарды басқару және оларды пайдалану жөніндегі үлгілік жоспарды бекіту туралы" (Нормативтік құқықтық актілерді мемлекеттік тіркеу тізілімінде № 34831 болып тіркелген).

Жоспар жайылымдарды ұтымды пайдалану, жемшөпке қажеттілікті тұрақты қамтамасыз ету және жайылымдардың тозуы процестерін болғызбау мақсатында қабылданады.

Жоспарды әзірлеген кезде мыналар ескеріледі:

1) осы Жоспарға 1-қосымшаға сәйкес нысан бойынша өңірдің жер балансының және мемлекеттік жер кадастрының ақпараттық жүйесінің деректері.

2) осы Жоспарға 2-қосымшаға сәйкес нысан бойынша жайылымдарды геоботаникалық зерттеп-қарау мәліметтері.

3) Қазақстан Республикасы Ауыл шаруашылығы министрінің 2020 жылғы 3 ақпандағы № 35 бұйрығымен (Нормативтік құқықтық актілерді мемлекеттік тіркеу тізілімінде № 19987 болып тіркелген) бекітілген Мал қорымдарының (биотермиялық шұңқырлардың) тізілімін жүргізу қағидаларына сәйкес қалыптастырылған мал қорымдары (биометриялық шұңқырлар) туралы мәліметтер;

4) осы Жоспарға 3-қосымшаға сәйкес нысан бойынша жайылымдық инфрақұрылым объектілері туралы және ауыл шаруашылығы жануарларын айдап өтуге арналған сервитуттар туралы мәліметтер.

5) осы Жоспарға 4-қосымшаның 1-кестесіне сәйкес нысан бойынша ауыл шаруашылығы жануарларының иелерін көрсете отырып, оларды сәйкестендіру дерекқорынан алынған ауыл шаруашылығы жануарлары басының саны туралы деректер;

6) осы Жоспарға 4-қосымшаның 2-кестесіне сәйкес нысан бойынша ауыл шаруашылығы жануарларының түрлері мен жыныстық жас топтары бойынша қалыптастырылған үйірлердің, отарлардың, табындардың саны туралы деректер.

7) осы Жоспарға 4-қосымшаның 3-кестесіне сәйкес нысан бойынша шалғайдағы жайылымдарда жаю үшін ауыл шаруашылығы жануарлары басының саны туралы мәліметтер.

8) екпе және аридтік жайылымдарда, орман, су қорлары мен ерекше қорғалатын табиғи аумақтар жерлерінде ауыл шаруашылығы жануарларын жаю ерекшеліктері туралы деректер.

9) осы Жоспарға 5-қосымшаға сәйкес нысан бойынша ұсынылатын жайылым айналымдарының схемалары;

10) мал шаруашылығы және өсімдік шаруашылығы статистикасы бойынша ресми статистикалық ақпарат.

Жоспарда мынадай қосымшалар қамтылған:

1) әкімшілік-аумақтық бірлік аумағында жайылымдардың жер санаттары бөлінісінде орналасу схемасы (картасы), онда жайылымдардың шекаралары, алаңдары мен түрлері, оның ішінде шалғайдағы, маусымдық, құрғақ және екпе жайылымдар, жер учаскесіне құқық белгілейтін және сәйкестендіру құжаттарының негізінде олардың меншік иелері немесе жер пайдаланушылар туралы мәліметтер көрсетіледі;

2) жеке ауладағы ауыл шаруашылығы жануарларын жаю бойынша халықтың мұқтаждығына арналған жайылымдар, оның ішінде қоғамдық жайылымдар белгіленген схема (карта), онда жеке ауладағы ауыл шаруашылығы жануарларын жаю бойынша халықтың мұқтаждығына арналған жайылымдардың, оның ішінде қоғамдық жайылымдардың шекаралары мен алаңдары көрсетіледі;

3) ұсынылатын жайылым айналымдарының схемалары көрсетілген схема (карта), онда жайылымдарды геоботаникалық зерттеп-қарау негізінде ұсынылатын жайылым айналымдарының схемалары көрсетіледі;

4) ауыл шаруашылығы жануарларын айдауға арналған сервитуттар, мал айдайтын трассалар және жайылымдық инфрақұрылымның өзге де объектілері, сондай-ақ мал қорымдары (биометриялық шұңқырлар) белгіленетін схема (карта), онда ауыл шаруашылығы жануарларын айдауға арналған сервитуттар, мал айдайтын трассалар, жайылымдық инфрақұрылым объектілері, мал қорымдарының (биометриялық шұңқырлардың) орналасқан жері көрсетіледі;

5) жайылымды пайдаланушыларға жер пайдалануға берілуі мүмкін жайылымдар белгіленген схема (карта).

6) халықтың жеке ауласындағы ауыл шаруашылығы жануарларын жаю жөніндегі мұқтаждықтарын қанағаттандыру мақсатында резервке алынуға жататын

Ауылдық округ атауы	Әкімшілік-аумақтық объектілер жіктеуінің коды	ауыл шаруашылығы мақсатындағы	елді мекендердің	өнеркәсіп, көлік және өзге де ауыл шаруашылығы мақсатындағы емес	ерекше қорғалатын табиғи аумақтардың	орман қоры-ның	су қоры-ның	босалқы жер	жерлер жиыны
1	2	3	4	5	6	7	8	9	10
Қобда ауылдық округі	154833000	123762	34716	0	0	0	0	0	158478

Әкімшілік-аумақтық бөлініс бойынша Қобда ауылдық округінде 2 ауылдық елді мекен бар. Қобда ауылдық округі аумағының жалпы ауданы 13961 гектар. Санаттар бойынша жерлер: ауыл шаруашылығы мақсатындағы жерлер - 13961 гектар; елді мекендердің жерлері – 13961 гектар болып бөлінеді. Ерекше қорғалатын табиғи аумақтардың, орман қорының, су қорының жерлері, қоры жоқ.

2-кесте. Елді мекеннің жайылымдарын бөлу, гектар

№ р/с	Ауылдық округ атауы	Әкімшілік-аумақтық объектілер жіктеуінің коды	елді мекеннің атауы	Жайылымдардың жалпы алаңы, гектар	Жайылым алаңы мен түрлері					
					жеке ауладағы ауыл шаруашылығы жануарлар арын жаю бойынша халық мұқтажын қанағаттандыруға арналған, гектар	көпшілік пайдаланатын, мың гектар	шалғайдағы, гектар	маусымдық, гектар	аридтік, гектар	екпе жайылымдар, гектар
1	2	3	4	5	6	7	8	9	10	11
	Қобда ауылдық округі	154230000	Қобда Құрсай	122826814	122826814	122826814	0	0	0	0

Қобда ауылдық округінің аумағында шалғайдағы, маусымдық, аридтік және екпе жайылымдар жоқ. Округте 22 шаруа қожалығы жұмыс істейді, оларға 29 634 гектар жайылым бекітілген.

3-кесте. Жер учаскесіне құқық белгілейтін және сәйкестендіру құжаттары негізінде меншік иелері мен жер пайдаланушылар туралы мәліметтер

р/с №	Меншік иелерінің, жер пайдаланушылардың атауы	Бизнес сәйкестендіру нөмірі/жеке сәйкестендіру нөмірі	Жайылымдар алаңы, мың гектар
1	"Қыпшақ" ш/қ	810115300400	1000,00
2	"Мансур" ш/қ	540608301322	1200,00
3	"Құлагер" ш/қ	950519350253	500,00
4	"Агро Құрсай" ш/қ	170464016242	2000,00
5	"Азиз-1" ш/қ	590720402850	1249,00
6	"Али-Нур" ш/қ	581020301346	332,00
7	"Алтын-Жер"	820304302812	400,00
8	"Аль-Фараби" ш/қ	700715301170	2442,00
9	"АНТ" ш/қ	730502301712	1500,00
10	"Ерлан" ш/қ	710608300806	7566,00
11	"Зинель" ш/қ	900928451232	400,00
12	"Қуаныш-1" ш/қ	890121400880	359,00
13	"Самер" ш/қ	470115302335	2126,00
14	"Сіргелі" ш/қ	810513012290	707,00
15	"Табын-тал" ш/қ	620819301515	3500,00
16	"Табыс" ш/қ	860621302175	630,00
17	"Әмір" ш/қ	790711301729	104,00
18	"Кобда-Веef" ш/қ	830210302576	200,00
19	"Орынбек" ш/қ	160764008072	352,00
20	"Жақсылық" ш/қ	230564019541	1555,00
21	"Болашақ" ш/қ		512,00
			29634

Ескерту: аббревиатуралардың транскрипциясы: ш / қ – шаруа қожалығы;

Қобда округ аумағындағы ауыл шаруашылығы жануарларының саны: ірі қара мал-2245; қой мен ешкі – 5913 және жылқы-227 бас.

Қобда ауылында: ірі қара мал – 1794; қой мен ешкі – 4345, жылқы-99 бас.

Құрсай ауылында: ірі қара мал – 451; қой мен ешкі – 1568, жылқы-128 бас.

Ауылдық округтің жайылымдық жемшөптерінің қоректік коэффициенті 0,28 жем шөп бірлігіне дейін болады. Бұл 100 кг жайылымдық жемде табиғи ылғалдылықта 28-ге дейін жем бірлігі бар дегенді білдіреді. Жайылымдық жемшөптің осындай қоректік коэффициентімен тәулігіне: ірі қара мал -32 кг; ұсақ мал -6,4 кг; жылқы – 35,7 кг; жайылым кезеңінде 240 күн: ірі қара мал -7680 кг; ұсақ мал -1536 кг; жылқы-8568 кг мал азығы қажет. Өнімділігі 1020 кг/га және жайылымдық жемнің қоректік коэффициенті 0,28 жем. Мал жаю жүктемесі: ІҚМ-7,7; ұсақ мал-1,5 және жылқы-бір басына 8,4 гектар.

4-кесте. Жайылымдарды бөлу

№ п/п	Ауылдық округ атауы	Әкімшілік-аумақтық объектілер жіктеуішінің коды	Елді мекен атауы	Ауыл шаруашылығы жануарлары үшін қажетті жайылым алаңы, гектар				Көпшілік пайдаланатын жайылымдардың алаңы, гектар	Шалғайдағы жайылымдар алаңы, гектар
				Ірі қара мал	Ұсақ мал	жылқылар	түйелер		
1	2	3	4	5	6	7	8	9	10
	Қобда ауылдық округі	154833000	Қобда	1794	4345	99	0	12282	0
			Құрсай	451	1568	128	0	6814	1380

Ауыл шаруашылығы жануарларын жаю үшін 33 052 га қажет.

Ірі қара мал – 2245; қой мен ешкі - 5913 және жылқы – 227 бас Қоғамдық жайылымдарда жайылады, ауданы 19096 гектар, алыстағы жайылымдарда 0 Бас жайылады, ауданы 1380 мың гектар.

Қобда ауылдық округінің қоғамдық жайылым алаңы жайылатын малға жайылымдық жемге деген қажеттілікті қамтамасыз етеді. Алайда, Қобда елді мекенінде жайылымдардың тапшылығы 0 га құрады, осыған байланысты жайылымдық аумақтарды елді мекендер арасында қайта бөлуді қарастыру қажет.

5-кесте. Қажетті қосымша жайылымдар

р/с №	Босалқы жерлерден қажет етілетін қосымша жайылымдар, мың гектар	Қосымша берілетін жайылымдар	
		жайылым пайдаланушыларға жер пайдалануға берілуі мүмкін жайылымдар, мың гектар	жеке ауладағы ауыл шаруашылығы жануарларын жаю бойынша халық мұқтажын қанағаттандыру мақсатында резервке қойылуға тиіс жайылымдар, мың гектар
1	0	0	0

Қобда ауылдық округінде жайылымдарды басқару және оларды пайдалану жөніндегі 2025-2029 жылдарға арналған жоспарға 2 қосымша

Жайылымдарды геоботаникалық зерттеп-қарау мәліметтері

Табиғи азықтық алқаптардың	Табиғи азықтық алқаптар типтерінің (айырмаларының),					

жіктемесі бойынша және түсініксіз бойынша шифрлар, күні	Контурлар мен сипаттамалар нөмірі (жақша ішінде)	түрленді-рулерінің) жер бедеріне топыраққа байланыстырылған атауы. Басқа жерлер мен алқаптардың атауы	Алқап түрі	Контурдағы пайыздық қатынас	Алаңы, мың гектар	Заманауи пайдаланылуы
1	2	3	4	5	6	7
Қобда ауылдық округі	14, 12, 172, 144, 52,	Селеулі-бетегелі - әртүрлі шөптер және жусанды, бұталы өсімдіктері бар дала жайылым-дары	Жазық жайы-лымдар мен ша-бындықта р	Селеулі – бетегелі – 60% Әртүрлі шөптер –40%	33,5	Жыл бойы

кестенің жалғасы

Жалпы түсім-ділік, гектарына центнерден (зерттепқарау жылы)	Орташа жыл ішінде желінетін өсімдіктердің түсімділігі: құрғақ массаның гектарына центнерден, азық бірлігінің гектарына центнерден, қорытылатын протеиннің гектарына килограмм					
	маусымдар бойынша жайылымдық азық					
	шабындық	шабылатын жайылым	көктем	жаз	күз	қыс
8	9	10	11	12	13	14
10,5	-	-	8,8	9,3	10,1	5,1

Кестенің жалғасы

Контур бойынша есептелген түсімділік: құрғақ массаның гектарына центнерден (алымы), азық бірлігінің гектарына центнерден (бөлгіш)	Контур бойынша азық қоры құрғақ массаның гектарына центнерден (алымы), азық бірлігінің гектарына центнерден (бөлгіш)	Дақылдық-техникалық жай-күй, дәрілік өсімдіктердің бар-жоғы	Пайдалану бойынша ұсыныстар, малдың түрі. Жақсарту жөнінде ұсынылған шаралар
15	16	17	18
8,3 2324	278050 77854	қанағаттанарлық	Ұсақ және ірі қара мал және жылқы үшін учаскелерді ауыстырып қолдау

Жайылымдарды геоботаникалық зерттеу мәліметтері

Географиялық орналасуы

Қобда (қаз. Қобда) - Қазақстанның Ақтөбе облысы Қобда ауданындағы ауыл. Қобда ауданының Қобда ауылдық округінің әкімшілік орталығы.

Климаты

Ауылдық округтің климаты құрғақ дала аймағына жатады, қысы ұзақ қатал, қысқа ыстық жазда, қыс пен жаздың температурасының күрт қарама-қайшылықтарымен, жылдық жауын-шашынның аздығымен, құрғақшылықпен сипатталады.

Топырақ

Топырақ негізінен қоңыр және қызыл қоңыр, гумусы аз. Геоботаникалық зерттеу нәтижесінде жайылымдардың мынадай түрлері анықталды: әртүрлі, селеулі-бетегелі жусанды және бетегелі-жусанды, тобылғы-қараған бұталы өсімдіктер. Шөптерде: жусан, бұйырғын, тасбұйырғын, күйреуік, изен, шөгінді, блюграсс, бетеге, камфоросма, қауырсынды шөп, екпе шөп, ши, тамарикс, шабындық, көкпек, бидай шөптері, вострец, астрагал, тобылғы, қараған, шабындық кездеседі. Ауылдық округ жайылымдарының жалпы проективті жабыны жалпы алаңның 60% құрайды. Қыша, квиноа, адыраспан, ошаған, сафора сияқты шөптердің 3% - от улы және зиянды өсімдіктердің болуы. Бұл жайылымдардың потенциалды өнімділігі табиғи ылғалдылықта 10,5 ц/га дейін болды.

Мал қорымдары (биометриялық шұңқырлар) туралы мәліметтер

Ауылдық округте бір мал қорымы бар.

Қобда ауылдық округінде
жайылымдарды басқару және оларды
пайдалану жөніндегі 2025-2029
жылдарға арналған жоспарға 3
қосымша

Жайылымдық инфрақұрылым объектілері туралы және ауыл шаруашылығы жануарларын айдап өтуге арналған сервитуттар туралы мәліметтер

р/с №	Жайылымдық инфрақұрылым объектілері	Жұмыс істеп тұрған жайылымдық инфрақұрылым объектілерінің саны, бірлік	Құрылысты (реконструкцияны) талап ететін, бірліктер	Ұзындығы, километр	Алаңы, мың шаршы метр
1	2	3	4	5	6
1.	Суландыру құрылысжайлары (ұңғымалар, құбырлы және шахталы құдықтар, апандар)				
2.	Құрылысжайлар, көпірлер, жолдар	1		0,1	0,1
3.	Мал айдайтын жолдар, малды аялдатуға				

	арналған алаңдар мен суат алаңдары				
4.	Қойларды тоғытуға арналған ыдыстар, қоралар және қоршалған жерлер, жайылымдардың қоршаулары, шарбақтар (оның ішінде электрлі шарбақтар), ауыл шаруашылығы жануарларын қоршап-бөлшектеп жаюға арналған қашалар				
5.	Ауыл шаруашылығы жануарларын ветеринариялық емдеуге арналған өткелектер	1			0,025
6.	Электр және жылу энергиясымен қамтамасыз етуге арналған құрылысжайлар мен объектілер, жаңартылатын және баламалы энергия көздері пайдаланылатын объектілер				
7.	Сумен жабдықтау объектілері және тіршілікті қамтамасыз етудің басқа да түрлері, персоналдың маусымдық тұруына арналған				

құрылысжайлар және жайылымдарды күтіп-ұстау мен пайдалану үшін қажетті өзге де мүлік				
--	--	--	--	--

Ақкемер ауылдық округінде
жайылымдарды басқару және оларды
пайдалану жөніндегі 2025-2029
жылдарға арналған жоспарға 4
қосымша

1 –кесте. Ауыл шаруашылығы жануарларының иелерін көрсете отырып, олардың саны туралы деректер

р/с №	Әкімшілік-аумақтық объектілердің жіктеуіші бойынша кенттің, ауылдың, ауылдық округтің коды	Кенттің, ауылдың, ауылдық округтің атауы	Иесінің типі	Иесінің бизнес сәйкестендіру нөмірі/ жеке сәйкестендіру нөмірі
1	2	3	4	5
2	154230100	Кобда	"Қыпшақ" ш/қ	810115300400
3	154230200	Кобда	"Мансур" ш/қ	540608301322
4	154230100	Кобда	"Құлагер" ш/қ	950519350253
5	154230200	Кобда	"Агро Құрсай" ш/қ	170464016242
6	154230200	Кобда	"Азиз-1" ш/қ	590720402850
7	154230100	Кобда	"Али-Нур" ш/қ	581020301346
8	154230100	Кобда	"Алтын-Жер"	820304302812
9	154230200	Кобда	"Аль-Фараби" ш/қ	700715301170
10	154230100	Кобда	"АНТ" ш/қ	730502301712
11	154230200	Кобда	"Ерлан" ш/қ	710608300806
12	154230200	Кобда	"Зинель" ш/қ	900928451232
13	154230200	Кобда	"Куаныш-1" ш/қ	890121400880
14	154230200	Кобда	"Самер" ш/қ	470115302335
15	154230200	Кобда	"Сіргелі" ш/қ	810513012290
16	154230100	Кобда	"Табын-тал" ш/қ	620819301515
17	154230100	Кобда	"Табыс" ш/қ	860621302175
18	154230100	Кобда	"Әмір" ш/қ	790711301729
19	154230100	Кобда	"Кобда-Beef" ш/қ	830210302576
20	154230100	Кобда	"Орынбек" ш/қ	160764008072
21	154230100	Кобда	"Жақсылық" ш/қ	230564019541
22	154230100	Кобда	"Болашақ" ш/қ	

кестенің жалғасы

	Мал басының саны, бас			
--	-----------------------	--	--	--

Жеке тұлғалардың аты, әкесінің аты (бар болса), тегі немесе заңды тұлғалардың атауы	Ірі кара мал	Ұсақ мал	жылқылар	түйелер
6	7	8	9	10
Хобдабаев Асет	0	0	0	
Турмухамбетов Ергалий	5	100	60	
Ахметов Ибрахим	106	80	0	
Шарипов Нурлан	0	0	0	
Суликанова Злиха	63	29	0	
Калкашева Акмарал	52	0	0	
Туменбаева Аккумыс	0	545	0	
Кизайбеков Муратжан	5	30	1	
Казбеков Сарсен	89	544	19	
Джангазин Кенжетай	253	0	47	
Есенгелдиева Актоты	3	50	0	
Суликанов Малик	1	45	12	
Имангазин Ержан	171	160	8	
Сейтжапаров Жандос	66	90	19	
Отен Аскар	84	545	96	
Ломовцев Сергей	147	0	1	
Кенжегалиев Бауржан	19	4	0	
Нургельдин Асылбек	0	0	0	
Әлиұлы Бағдәулет	10	25	15	
Жақсымбай Назгуль	244	19	61	
Тяпсуев Ергай	0	0	0	

2-кесте. Ауыл шаруашылығы жануарларының түрлері мен жыныстық жас топтары бойынша қалыптастырылған үйірлердің, отарлардың, табындардың саны туралы деректер

	Әкімшілік-аумақтық объектілердің жіктеу	Кенттің, ауылд	Үйірлердің, отарлардың, табындардың саны									
			Ірі кара мал			Ұсақ мал			Жылқылар		Түйелер	

№ п/п	іші бойынша кенттің, ауылдың, ауылдық округтің коды	ың, ауылдық округінің атауы	бұқалар	сиырлар	қашарлар	бұқашықтар	қойлар және ешкілер	төл (токтылар, шыбыштар)	төл (еркек токтылар, текешіктер)	айғырлар, биелер	төл	түйелер	төл
1	2	3	4	5	6	7	8	9	10	11	12	13	14
	Итого:	Қобда	0	15	0	0	10	0	0	4	0	0	0

3- кесте. Шалғайдағы жайылымдарда жаю үшін ауыл шаруашылығы жануарлары басының саны туралы мәліметтер

p/c №	Әкімшілік-аумақтық объектілердің жіктеуіші бойынша кенттің, ауылдың, ауылдық округтің коды	Кенттің, ауылдың, ауылдық округінің атауы	Численность поголовья, голов									
			Ірі қара мал		Ұсақ мал		Жылқылар		Түйелер			
			жеке ауладағы	ауыл шаруашылығы тауарын өндірушілер	жеке ауладағы	ауыл шаруашылығы тауарын өндірушілер	жеке ауладағы	ауыл шаруашылығы тауарын өндірушілер	жеке ауладағы	ауыл шаруашылығы тауарын өндірушілер		
1	2	3	4	5	6	7	8	9	10	11		
	Итого:											

Екпе және құрғақ жайылымдарда, орман, су қорлары жерлерінде және ерекше қорғалатын табиғи аумақтарда ауыл шаруашылығы жануарларын жаюдың ерекшеліктері туралы деректер

Екпе жайылымдар мен аридтік жайылымдарда ауылшаруашылық жануарларын жаю әртүрлі факторлармен, соның ішінде өсімдік жамылғысының түрімен, қоршаған орта жағдайларымен және басқару әдістерімен ерекшеленеді. Өсімдік жамылғысы адам қалыптастыратын екпе жайылымдарда жайылым көбінесе бақыланатын және қарқынды басқарылатын болады, бұл жемшөптің өнімділігі мен сапасын оңтайландыруға мүмкіндік береді. Аридтік жайылымдар, керісінше, аз өсімдіктермен және қатал жағдайлармен сипатталады, бұл тұрақтылықты қамтамасыз ету үшін бейімделгіш жайылым стратегияларын қажет етеді.

Ұсынылатын жайылым айналымдарының схемалары

жылдар	Учаскелердің нөмірлері			
	I	II	III	IV
бірінші жыл	көктемгі маусым	жазғы маусым	күзгі маусым	демалатын учаске
екінші жыл	демалатын учаске	көктемгі маусым	жазғы маусым	күзгі маусым
үшінші жыл	күзгі маусым	демалатын учаске	көктемгі маусым	жазғы маусым
төртінші жыл	жазғы маусым	күзгі маусым	демалатын учаске	көктемгі маусым

Ауылдық округтің жайылымдары маусымдық болып табылады. Түрлік құрамына байланысты маусымдық жайылымдарда мал жаю жемшөптің қоректенуге жарамдылығымен және оның өнімділігін сақтау ұзақтығымен анықталады. Көктемгі жайылымдар эфемерлердің қайта өсуімен қолданылады. Жазда (бидай шөптері, дәнді-шөптер); көктемде (қауырсын шөптері басым шымтезек-жусан, қауырсынды-типті-тар жусан), күзде (жусан-дәнді дақылдар) және қыста (жартылай бұта - солянка). Жайылымдарды оларды қорғау шараларын сақтамай пайдалану көбінесе жайылымдардың тозып кетуіне, әртүрлі дәрежедегі деградацияға әкеледі. Сондай-ақ, қажетті (оңтайлы) маусымда шөпті пайдаланбау 40-70% жем бірлігін және 60-80% ақуызды жоғалтуға әкеледі. Осыған байланысты жыл сайын жаңартылатын ресурстың жоғалуын болдырмау үшін әрбір учаске өз мерзімінде пайдаланылуы тиіс.

Жайылым алаңдарын жекелеген жайылымдық учаскелерге бөлу;

Әр маусымның (күндердің) жайылым ұзақтығы белгілі бір жылдың шарттарымен анықталады. Жануарларды жаю ауа температурасының +10oC тұрақты көрсеткішіне жеткенде басталуы керек. Жайылым биіктігі 15-20 см қар жамылғысымен аяқталады.

Ауылдық округтің **көктемгі жайылымдары** селеулі-жусан, қауырсын-бетегелі жусан типтері басым. Жайылымның ұзақтығы көктемгі жайылымдарда (сәуір-маусым) – 70 күнді құрайды.

Жазғы жайылымдар бидай шөптері, дәнді дақылдар мен шөптердің түрлерімен ұсынылған. Жайылымның ұзақтығы (маусым-қыркүйек) 70 күн.

Күзгі жайылымдар жусан-жарма түрімен ұсынылған. Жайылымның ұзақтығы (қыркүйек-қараша) 70 күн.

Қысқы жайылымдар бұта-солянка түрімен ұсынылған. Жайылымның ұзақтығы (қараша-желтоқсан) 30 күн.

Ауыл шаруашылығы жануарларының орташа тәуліктік су тұтынуы:

Жазғы уақытта (1 бас малға тәулігіне литр):

сүтті сиырлар-55;

қысыр сиырлар-50;

2 жасқа дейінгі нетели-30;

6 айға дейінгі бұзаулар-20;
жатырды емізбейтін жұмысшы жылқылар-50;
асыл тұқымды жылқылар, емізетін жатырлар-50;
1,5 жасқа дейінгі құлындар-40;
7 айға дейінгі құлындар – 10;
ересек қой-8;
1 жасқа дейінгі жас қой-3.

Көктем және күз мезгілінде (1 бас малға тәулігіне литр):

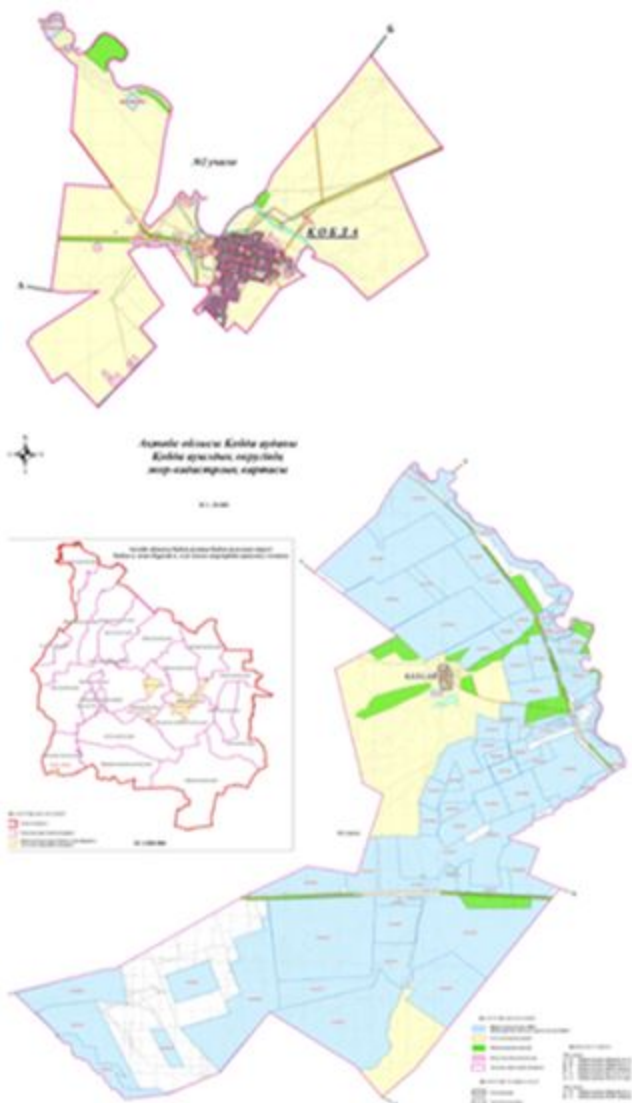
сүтті сиырлар-45;
қысыр сиырлар-40;
2 жасқа дейінгі баспақтар-30;
6 айға дейінгі бұзаулар-15;
емізбейтін жұмысшы жылқылар-40;
асыл тұқымды жылқылар,
емізетін жатырлар-40;
1,5 жасқа дейінгі құлындар-30;
7 айға дейінгі құлындар-6;
ересек қойлар-5.

Қыс мезгілінде (1 бас малға тәулігіне литр):

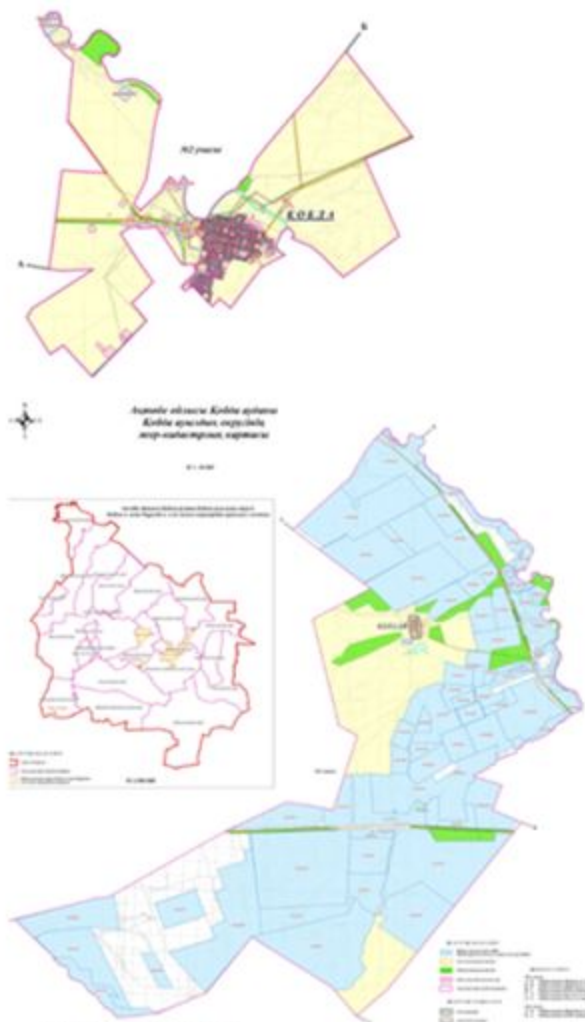
сүтті сиырлар-35;
қысыр сиырлар-30;
2 жасқа дейінгі баспақтар-25;
6 айға дейінгі бұзаулар-15;
емізбейтін жұмысшы жылқылар-30;
асыл тұқымды жылқылар, емізетін жатырлар-30;
1,5 жасқа дейінгі құлындар – 20;
ересек қойлар-3.

Ауылдық округке кіретін ауылдық елді мекендер арасында жайылымдарды жобалық бөлу (қайта бөлу), онда жайылымдармен қамтамасыз етілмеген жеке және заңды тұлғалардың ауыл шаруашылығы жануарларының басы үшін ауылдық округтің ауылдық елді мекендері арасында жайылымдарды бөлу (қайта бөлу) схемасы көрсетіледі. Қобда ауылдық округінің қоғамдық жайылым алаңы жайылымдық жемге деген қажеттілікті қамтамасыз етеді жайылатын мал. Алайда, Қобда елді мекенінде жайылымдардың тапшылығы 8327 га құрады, осыған байланысты жайылымдық аумақтарды елді мекендер арасында қайта бөлуді қарастыру қажет.

1. Құқық белгілейтін құжаттар негізінде жер санаттары, жер учаскелерінің меншік иелері және жер пайдаланушылар бөлінісінде Қобда ауылдық округі аумағында жайылымдардың орналасу схемасы (картасы)



2. Жеке ауланың ауыл шаруашылығы жануарларын жаю жөніндегі халықтың мұқтажына арналған жайылымдарды, оның ішінде жайылымдардың, оның ішінде жеке ауланың ауыл шаруашылығы жануарларын жаю жөніндегі халықтың мұқтажына арналған қоғамдық жайылымдардың шекаралары мен аландары көрсетілетін қоғамдық жайылымдарды белгілейтін Схема (карта)



Шартты белгілер:

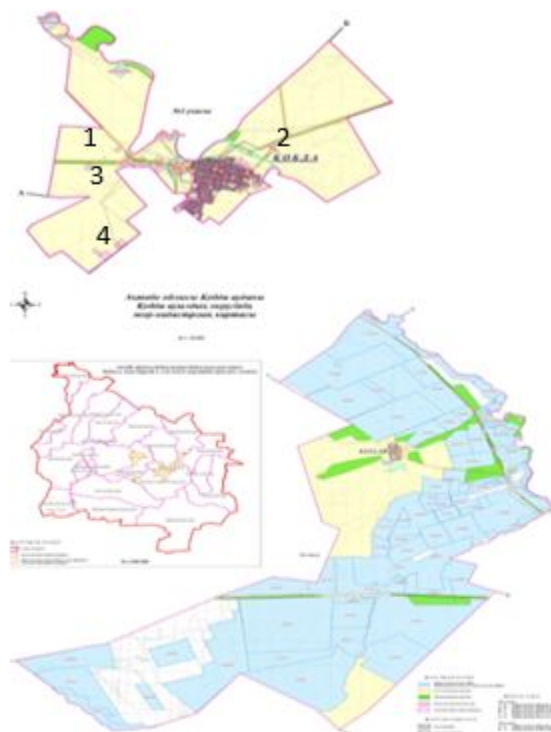
- Қобда ауылдық округі шекарасы
- Ауыл шаруашылығы мақсатындағы жерлері санатындағы жайылымдар
- Елді мекендер жерлері санатындағы жайылымдар
- Күз, қыс кезеңдерінде пайдаланылатын жайылымдық жерлер
- Көктем, жаз кезеңдерінде пайдаланылатын жайылымдық жерлер

3. Жайылымдарды геоботаникалық зерттеу негізінде ұсынылатын жайылым айналымдарының схемалары көрсетілетін жайылым айналымдарының ұсынылатын схемалары көрсетілген Схема (карта)

жылдар	1 қамау көктем	2 қамау көктем-жаз	3 қамау көктем-жаз-күз	4 қамау күз
2025	көктемгі-жазғы маусым 1	Жазғы маусым 2	Күзгі маусым 3	демалу
2026	демалу	көктемгі-жазғы маусым 1	Жазғы маусым 2	Күзгі маусым 3
2027	көктемгі-жазғы маусым 1	Летний период 2	Күзгі маусым 3	демалу

2028	демалу	көктемгі-жазғы маусым 1	Жазғы маусым 2	Күзгі маусым 3
2029	көктемгі-жазғы маусым 1	Жазғы маусым 2	Күзгі маусым 3	демалу

ескерту: 1 , 2, 3, 4 жылына қолданылатын қамаудың реті

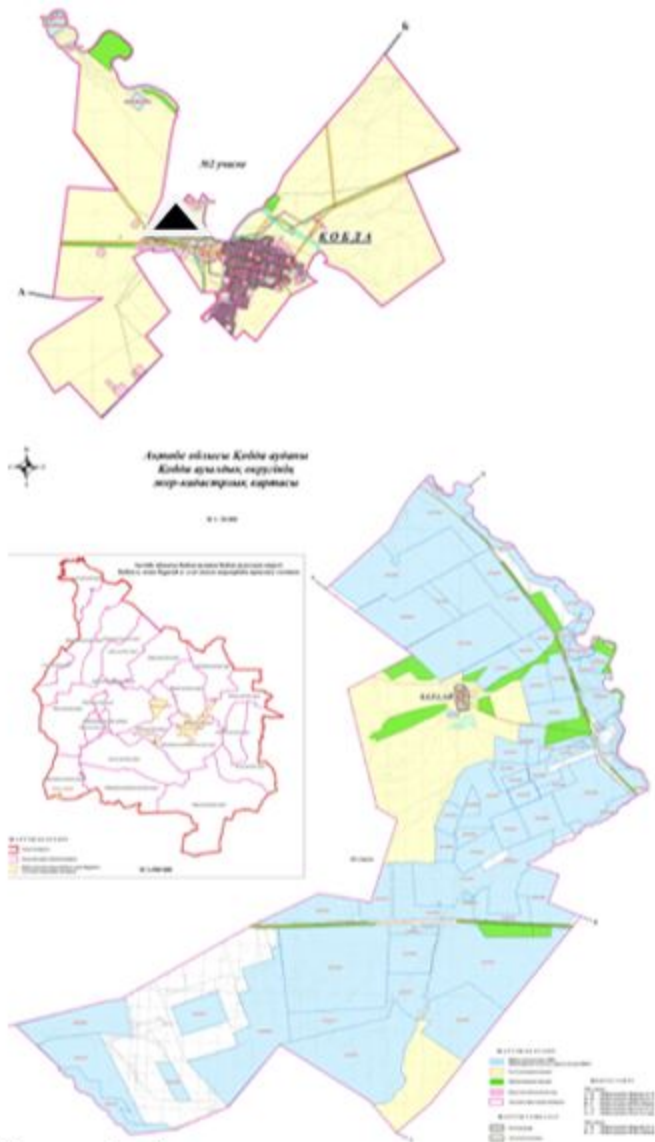


Қобда ауылдық округі шекарасы

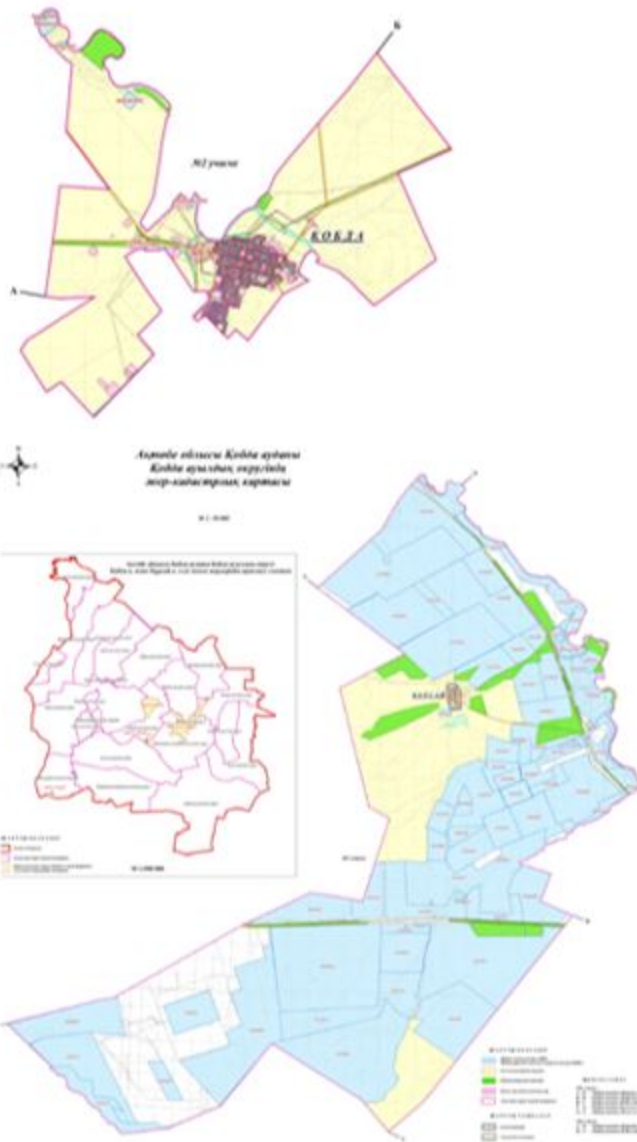
1,2,3,4

Жайылым айналымдары №

4. Ауыл шаруашылығы жануарларын айдауға арналған сервитуттарды, мал айдау трассаларын және жайылымдық инфрақұрылымның өзге де объектілерін, сондай-ақ ауыл шаруашылығы жануарларын айдауға арналған сервитуттар, мал айдау трассалары, жайылымдық инфрақұрылым объектілері, мал қорымдарының (биометриялық шұңқырлардың) орналасқан жері көрсетілетін мал қорымдарын (биометриялық шұңқырларды) белгілейтін Схема (карта)

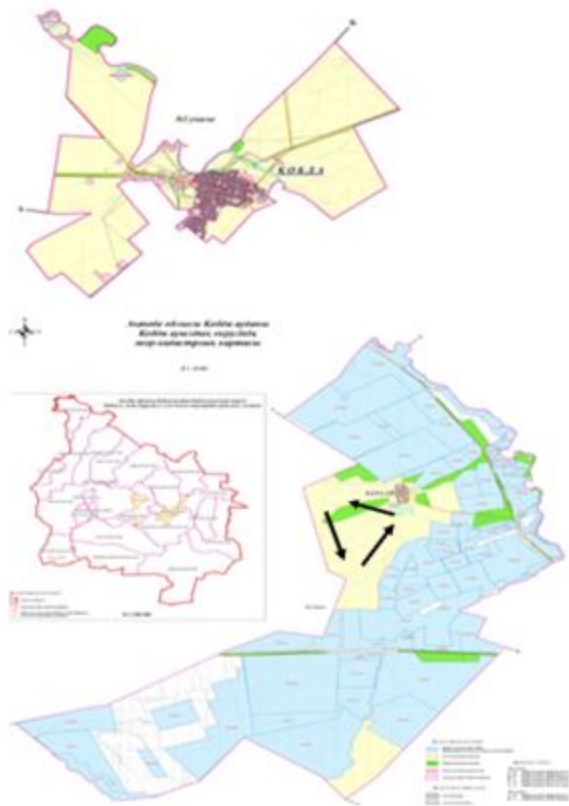


5. Жайылым пайдаланушыларға жер пайдалануға берілуі мүмкін жайылымдарды белгілейтін Схема (карта)

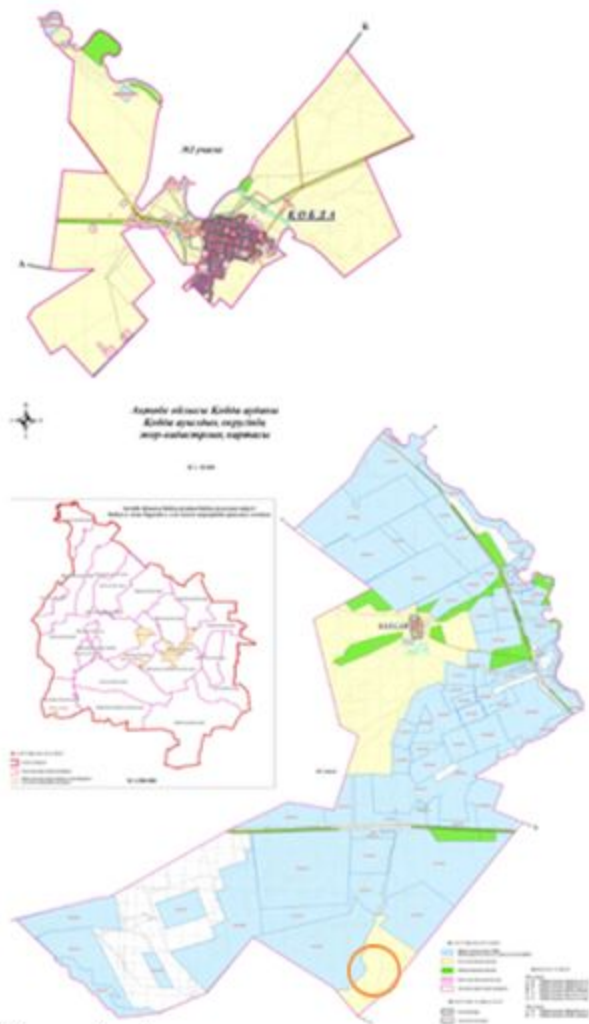


Жергілікті жағдайлар мен ерекшеліктерге қарай жеке ауладағы ауыл шаруашылығы жануарларын жаюға халық мұқтажын қанағаттандыру үшін қажетті жайылымдардың сыртқы мен ішкі шекаралары және алаңдары белгіленген картасы

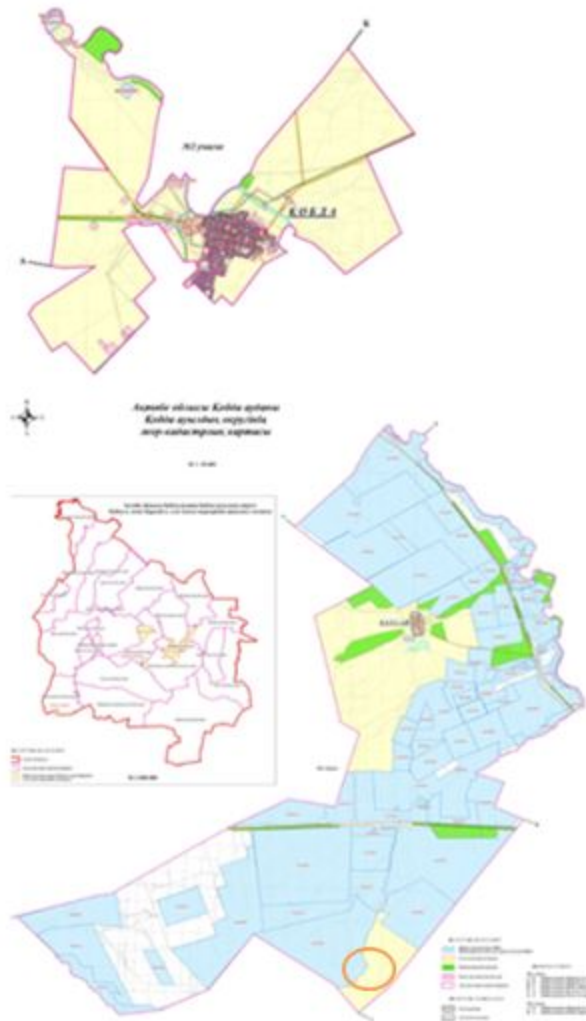
7. Жайылым пайдаланушылардың су тұтыну нормасына сәйкес жасалған су көздеріне (көлдерге, өзендерге, тоғандарға, апандарға, суару немесе суландыру арналарына, құбырлы немесе шахта құдықтарына) қол жеткізу схемасы



8. Ауыл, ауылдық округ жанында орналасқан жайылымдармен қамтамасыз етілмеген жеке және (немесе) заңды тұлғалардың шалғайдағы жайылымдарында ауыл шаруашылығы жануарларының мал басын орналастыру схемасы



9. Ауылда, ауылдық округ маңында орналасқан жайылымдармен қамтамасыз етілмеген жеке және (немесе) заңды тұлғалардың ауыл шаруашылығы жануарларының мал басын шалғайдағы жайылымдарға орналастыру схемасы



Қобда аудандық мәслихатының 2025
жылғы 19 желтоқсан № 419 шешіміне 9
қосымша

Қызылжар ауылдық округінде жайылымдарды басқару және оларды пайдалану жөніндегі 2025-2029 жылдарға арналған жоспар

Осы жайылымдарды басқару және оларды пайдалану жөніндегі жоспар (бұдан әрі-жоспар) "Жайылымдар туралы" Қазақстан Республикасы Заңының 6 – бабының 4-1) тармақшасына (бұдан әрі-Заң), "Мемлекеттік статистика туралы" Қазақстан Республикасы Заңының 16-бабы 3-тармағының 2) тармақшасына, Қазақстан Республикасы Ауыл шаруашылығы министрінің 29 шілдедегі бұйрығына сәйкес әзірленді 2024 жылғы № 263 "Жайылымдарды басқару және оларды пайдалану жөніндегі үлгілік жоспарды бекіту туралы" (Нормативтік құқықтық актілерді мемлекеттік тіркеу тізілімінде № 34831 болып тіркелген).

Жоспар жайылымдарды ұтымды пайдалану, жемшөпке қажеттілікті тұрақты қамтамасыз ету және жайылымдардың тозуы процестерін болғызбау мақсатында қабылданады.

Жоспарды әзірлеген кезде мыналар ескеріледі:

1) осы Жоспарға 1-қосымшаға сәйкес нысан бойынша өңірдің жер балансының және мемлекеттік жер кадастрының ақпараттық жүйесінің деректері.

2) осы Жоспарға 2-қосымшаға сәйкес нысан бойынша жайылымдарды геоботаникалық зерттеп-қарау мәліметтері.

3) Қазақстан Республикасы Ауыл шаруашылығы министрінің 2020 жылғы 3 ақпандағы № 35 бұйрығымен (Нормативтік құқықтық актілерді мемлекеттік тіркеу тізілімінде № 19987 болып тіркелген) бекітілген Мал қорымдарының (биотермиялық шұңқырлардың) тізілімін жүргізу қағидаларына сәйкес қалыптастырылған мал қорымдары (биометриялық шұңқырлар) туралы мәліметтер;

4) осы Жоспарға 3-қосымшаға сәйкес нысан бойынша жайылымдық инфрақұрылым объектілері туралы және ауыл шаруашылығы жануарларын айдап өтуге арналған сервитуттар туралы мәліметтер.

5) осы Жоспарға 4-қосымшаның 1-кестесіне сәйкес нысан бойынша ауыл шаруашылығы жануарларының иелерін көрсете отырып, оларды сәйкестендіру дерекқорынан алынған ауыл шаруашылығы жануарлары басының саны туралы деректер;

6) осы Жоспарға 4-қосымшаның 2-кестесіне сәйкес нысан бойынша ауыл шаруашылығы жануарларының түрлері мен жыныстық жас топтары бойынша қалыптастырылған үйірлердің, отарлардың, табындардың саны туралы деректер.

7) осы Жоспарға 4-қосымшаның 3-кестесіне сәйкес нысан бойынша шалғайдағы жайылымдарда жаю үшін ауыл шаруашылығы жануарлары басының саны туралы мәліметтер.

8) екпе және аридтік жайылымдарда, орман, су қорлары мен ерекше қорғалатын табиғи аумақтар жерлерінде ауыл шаруашылығы жануарларын жаю ерекшеліктері туралы деректер.

9) осы Жоспарға 5-қосымшаға сәйкес нысан бойынша ұсынылатын жайылым айналымдарының схемалары;

10) мал шаруашылығы және өсімдік шаруашылығы статистикасы бойынша ресми статистикалық ақпарат.

Жоспарда мынадай қосымшалар қамтылған:

1) әкімшілік-аумақтық бірлік аумағында жайылымдардың жер санаттары бөлінісінде орналасу схемасы (картасы), онда жайылымдардың шекаралары, алаңдары мен түрлері, оның ішінде шалғайдағы, маусымдық, құрғақ және екпе жайылымдар, жер учаскесіне құқық белгілейтін және сәйкестендіру құжаттарының негізінде олардың меншік иелері немесе жер пайдаланушылар туралы мәліметтер көрсетіледі;

2) жеке ауладағы ауыл шаруашылығы жануарларын жаю бойынша халықтың мұқтаждығына арналған жайылымдар, оның ішінде қоғамдық жайылымдар белгіленген схема (карта), онда жеке ауладағы ауыл шаруашылығы жануарларын жаю бойынша халықтың мұқтаждығына арналған жайылымдардың, оның ішінде қоғамдық жайылымдардың шекаралары мен алаңдары көрсетіледі;

3) ұсынылатын жайылым айналымдарының схемалары көрсетілген схема (карта), онда жайылымдарды геоботаникалық зерттеп-қарау негізінде ұсынылатын жайылым айналымдарының схемалары көрсетіледі;

4) ауыл шаруашылығы жануарларын айдауға арналған сервитуттар, мал айдайтын трассалар және жайылымдық инфрақұрылымның өзге де объектілері, сондай-ақ мал қорымдары (биометриялық шұңқырлар) белгіленетін схема (карта), онда ауыл шаруашылығы жануарларын айдауға арналған сервитуттар, мал айдайтын трассалар, жайылымдық инфрақұрылым объектілері, мал қорымдарының (биометриялық шұңқырлардың) орналасқан жері көрсетіледі;

5) жайылымды пайдаланушыларға жер пайдалануға берілуі мүмкін жайылымдар белгіленген схема (карта).

6) халықтың жеке ауласындағы ауыл шаруашылығы жануарларын жаю жөніндегі мұқтаждықтарын қанағаттандыру мақсатында резервке алынуға жататын жайылымдарды белгілейтін схема (карта), онда жеке ауланың ауыл шаруашылығы жануарларын жаю жөніндегі халықтың мұқтаждықтарын қанағаттандыру мақсатында резервке алынуға жататын жайылымдардың шекаралары мен алаңдары көрсетіледі.

7) суды тұтыну нормасына сәйкес жасалған су көздеріне (көлдерге, өзендерге, тоғандарға, қазандарға, суару немесе суландыру каналдарына, құбырлы немесе шахта құдықтарына) қол жеткізу схемасы, онда жануарлардың су көздеріне қарай жүріп-тұру маршруттары көрсетіледі.

8) ауыл шаруашылығы жануарларының басын шалғайдағы жайылымдарға орналастыру схемасы, онда ауыл шаруашылығы жануарларының басын орналастыруға арналған шалғайдағы жайылымдардың шекаралары мен алаңдары көрсетіледі;

9) ауылдық округке кіретін ауылдық елді мекендер арасында жайылымдарды жобалық бөлу (қайта бөлу), онда жайылымдармен қамтамасыз етілмеген жеке және заңды тұлғалардың ауыл шаруашылығы жануарларының басы үшін ауылдық округтің ауылдық елді мекендері арасында жайылымдарды бөлу (қайта бөлу) схемасы көрсетіледі;

10) тиісті әкімшілік-аумақтық бірлікте жайылымдарды ұтымды пайдалану үшін қажетті талаптар:

"Жайылымдардың жалпы алаңына түсетін жүктеменің шекті рұқсат етілетін нормасын бекіту туралы" Қазақстан Республикасы Ауыл шаруашылығы министрінің

№ р/с	Ауылдық округ атауы	Әкімшілік-аумақтық объектілер жіктеуішінің коды	елді мекеннің атауы	Жайылымдардың жалпы алаңы, гектар	ы ауыл шаруашылығы жануарларын жаю бойынша халық мұқтажын қанағаттандыруға арналған, гектар	көпшілік пайдаланатын, мың гектар	шалғайдағы, гектар	маусымдық, гектар	аридтік, гектар	екпе жайылымдар, гектар
1	2	3	4	5	6	7	8	9	10	11
	Қызылжар ауылдық округ	154257000	Қызылжар	28803			0	0	0	0

Қызылжар ауылдық округінің аумағында шалғайдағы, маусымдық, аридтік және екпе жайылымдар жоқ. Округте 26 шаруа қожалығы жұмыс істейді, оларға 28803 гектар жайылым бекітілген.

3-кесте. Жер учаскесіне құқық белгілейтін және сәйкестендіру құжаттары негізінде меншік иелері мен жер пайдаланушылар туралы мәліметтер

р/с №	Меншік иелерінің, жер пайдаланушылардың атауы	Бизнес сәйкестендіру нөмірі/жеке сәйкестендіру нөмірі	Жер учаскесінің кадастрлық нөмірі	Жайылымдар алаңы, мың гектар
1	2	3	4	5
1	"Мақсат-7" КХ Джумабеков Н	741218301931		1000
2	"Ажар"- Бекбусинов Г	660309301523		370,00
	"Құттығай"- Шалимов Талгат	640304302795		1 680,00
3	"Абылайхан"- Балманов А	630405300746		1 127,00
4	"Аслан"-Жанажанов Н	680701303075		996,00
5	"Ата-Коныс"- Ильясов Б	720827300889		772,00
6	"Ата-мекен"-Жисов К	551010301871		730,00
7	"Бактияр-1"-Абилов А	701013300565		1 719,00

8	"Болашақ" - Суликанов Берик Дюсинбаевич	690112301762		1 244,00
10	"Дидар"-Жисов Ж	850916300690		1 496,00
11	"Жигер"-Раев Б и р ж а н Ермуханович	370620301193		1 941,00
12	"Беркат" - Батыргереев З	380701305237		1 140,00
13	"Қайрат"-Утенов Т	480125300791		249,00
14	"Кубейсин"- Жанажанов Е	800828300396		497,00
15	"Мура" - Сарсенғалиев Ж	711202300534		582,00
16	"Рустем-Дастан"- Космағамбетов С	500704301357		2 574,00
17	"Темирлан"- Сibaғатов К	690503302082		685,00
18	КХ "Қызылжар" Балманов А	80564004302		2 888,00
19	КХ "Бақниятр-2" Иманиязов А			3 314,00
20	"Қайрат-2" Тлепиев Қ			1 105,00
21	"Ернат" Тлепиев М			100,00
22	"Үсен" Шарипова Венера Маратовна			1 007,00
23	"Сазан" Бектасов Нұрым Аблайевич			401,00
24	"Біржан" Раев Бауржан			499,00
25	"Береке" Майланов Ерсин			498,00
26	"Нұрдаулет" Ильясов Е			189
	жиыны			28803

Ескерту: аббревиатуралардың транскрипциясы: ш / қ – шаруа қожалығы;

Ауылдық округ аумағындағы ауыл шаруашылығы жануарларының саны: ірі қара мал-3774; қой мен ешкі – 11559 және жылқы-2183 бас.

Ауылдық округтің жайылымдық жемшөптерінің қоректік коэффициенті 0,33 жем шөп бірлігіне дейін болады. Бұл 100 кг жайылымдық жемде табиғи ылғалдылықта 33-ге дейін жем бірлігі бар дегенді білдіреді. Жайылымдық жемшөптің осындай қоректік коэффициентімен тәулігіне: ірі қара мал -34 кг; ұсақ мал -7,3 кг; жылқы – 33,9 кг; жайылым кезеңінде 240 күн: ірі қара мал -8140 кг; ұсақ мал -1766,6 кг; жылқы-8136 кг

мал азығы қажет. Өнімділігі 1030 кг/га және жайылымдық жемнің коректік коэффициенті 0,33 жем. Мал жаю жүктемесі: ІҚМ-7,9; ұсақ мал-1,8 және жылқы-бір басына 8,1 гектар.

4-кесте. Жайылымдарды бөлу

№ п/п	Ауылдық округ атауы	Әкімшілік-аумақтық объектілер жіктеуішінің коды	Елді мекен атауы	Ауыл шаруашылығы жануарлары үшін қажетті жайылым алаңы, гектар				Көпшілік пайдаланатын жайылымдардың алаңы, гектар	Шалғайдағы жайылымдар алаңы, гектар
				Ірі қармал	Ұсақ мал	жылқылар	түйелер		
1	2	3	4	5	6	7	8	9	10
	Қызылжар ауылдық округі	154257000	Қызылжар ауылдық округі	3774	11559	2183	0	19214	0

Ауыл шаруашылығы жануарларын жаю үшін 19214 га қажет.

5-кесте. Қажетті қосымша жайылымдар

р/с №	Босалқы жерлерден қажет етілетін қосымша жайылымдар, мың гектар	Қосымша берілетін жайылымдар	
		жайылым пайдаланушыларға жер пайдалануға берілуі мүмкін жайылымдар, мың гектар	жеке ауладағы ауыл шаруашылығы жануарларын жаю бойынша халық мұқтажын қанағаттандыру мақсатында резервке қойылуға тиіс жайылымдар, мың гектар
1	2	3	4

Қызылжар ауылдық округінде жайылымдарды басқару және оларды пайдалану жөніндегі 2025-2029 жылдарға арналған жоспарға 2 қосымша

Жайылымдарды геоботаникалық зерттеп-қарау мәліметтері

Табиғи азықтық алқаптардың жіктелуі және түсініксіз бойынша	Контурлар мен	Табиғи азықтық алқаптар типтерінің (айырмаларының, түрлендірулерінің) жер бедеріне топыраққа	Алқап түрі	Контур-дағы пайыздық қатынас	Алаңы, мың гектар	Заманауи пайдаланылуы

шифрлар, күні	сипаттамалар нөмірі (жақша ішінде)	байланы-стыр ылған атауы. Басқа жерлер мен алқаптардың атауы				
1	2	3	4	5	6	7
Қызылжар ауылдық округі	14, 12, 172, 144, 52,	Селеулі-бетегелі - әртүрлі шөптер және жусанды, бұталы өсімдіктері бар дала жайылым-дары	Жазық жайы-лым-дар мен ша-бын-дық-тар	Өртүр-лі шөптер 100%	- 33,7	Жыл бойы

кестенің жалғасы

Жалпы түсім-ділік, гекта-рына центнер-ден (зерттеп-қарау жылы)	Орташа жыл ішінде желінетін өсімдіктердің түсімділігі: құрғақ массаның гектарына центнерден, азық бірлігінің гектарына центнерден, қорытылатын протеиннің гектарына килограмм					
	маусымдар бойынша жайылымдық азық					
	ша-бын-дық	шабы-латын жайы-лым	көктем	жаз	күз	қыс
8	9	10	11	12	13	14
10,7	-	-	8,7	9,0	7,1	8,1

Кестенің жалғасы

Контур бойынша есептелген түсімділік: құрғақ массаның гектарына центнерден (алымы), азық бірлігінің гектарына центнерден (бөлгіш)	Контур бойынша азық қоры құрғақ массаның гектарына центнерден (алымы), азық бірлігінің гектарына центнерден (бөлгіш)	Дақылдық-техникалық жай-күй, дәрілік өсімдіктердің бар-жоғы	Пайдалану бойынша ұсыныстар, малдың түрі. Жақсарту жөнінде ұсынылған шаралар
15	16	17	18
8,3 2324	278050 77854	қанағаттанарлық	Ұсақ және ірі қара мал және жылқы үшін учаскелерді ауыстырып қолдау

Жайылымдарды геоботаникалық зерттеу мәліметтері

Географиялық орналасуы

Қызылжар ауылдық округі- Қазақстанның Ақтөбе облысы Қобда ауданындағы ауылдық округ. Қызылжар ауылдық округінің әкімшілік орталығы – Қызылжар ауылы.

Климаты

Ауылдық округтің климаты құрғақ дала аймағына жатады, қысы жылы, қысқа ыстық жазда, қыс пен жаздың температурасының күрт қарама-қайшылықтарымен, жылдық жауын-шашынның аздығымен, құрғақшылықпен сипатталады.

Топырақ

Топырақ негізінен қоңыр және қызыл қоңыр, гумусы аз. Геоботаникалық зерттеу нәтижесінде жайылымдардың мынадай түрлері анықталды: әртүрлі, селеулі-бетегелі жусанды және бетегелі-жусанды, тобылғы-қараған бұталы өсімдіктер. Шөптерде: жусан, бұйырғын, тасбұйырғын, күйреуік, изен, шөгінді, блюграсс, бетеге, камфоросма, қауырсынды шөп, екпе шөп, ши, тамарикс, шабындық, көкпек, бидай шөптері, вострец, астрагал, тобылғы, қараған, шабындық кездеседі. Ауылдық округ жайылымдарының жалпы проективті жабыны жалпы алаңның 71% құрайды. Қыша, квиноа, адыраспан, ошаған, сафора сияқты шөптердің 3% - от улы және зиянды өсімдіктердің болуы. Бұл жайылымдардың потенциалды өнімділігі табиғи ылғалдылықта 14,5 ц/га дейін болды.

Мал қорымдары (биометриялық шұңқырлар) туралы мәліметтер
Ауылдық округте бір мал қорымы бар.

Қызылжар ауылдық округінде
жайылымдарды басқару және оларды
пайдалану жөніндегі 2025-2029
жылдарға арналған жоспарға 3
қосымша

Жайылымдық инфрақұрылым объектілері туралы және ауыл шаруашылығы жануарларын айдап өтуге арналған сервитуттар туралы мәліметтер

p/c №	Жайылымдық инфрақұрылым объектілері	Жұмыс істеп тұрған жайылымдық инфрақұрылым объектілерінің саны, бірлік	Құрылысты (реконструкцияны) талап ететін, бірліктер	Ұзындығы, километр	Алаңы, мың шаршы метр
1	2	3	4	5	6
1.	Суландыру құрылысжайлары (ұңғымалар, құбырлы және шахталы құдықтар, апандар)				
2.	Құрылысжайлар, көпірлер, жолдар				
3.	Мал айдайтын жолдар, малды аялдануға арналған алаңдар мен суат алаңдары				
	Қойларды тоғытуға арналған				

4.	ыдыстар, қоралар және қоршалған жерлер, жайылымдарды ң қоршаулары, шарбақтар (оның ішінде электрлі шарбақтар), а у ы л шаруашылығы жануарларын қоршап-бөлшект еп жаюға арналған қашалар				
5.	А у ы л шаруашылығы жануарларын ветеринариялық емдеуге арналған өткелектер				
6.	Электр және ж ы л у энергиясымен қамтамасыз етуге арналған құрылысжайлар мен объектілер, жаңартылатын және баламалы энергия көздері пайдаланылатын объектілер				
7.	С у м е н жабдықтау объектілері және тіршілікті қамтамасыз етудің басқа да түрлері, персоналдың маусымдық тұруына арналған құрылысжайлар ж ә н е жайылымдарды күтіп-ұстау мен				

пайдалану үшін
қажетті өзге де
мүлік

Қызылжар ауылдық округінде
жайылымдарды басқару және оларды
пайдалану жөніндегі 2025-2029
жылдарға арналған жоспарға 4
қосымша

1 –кесте. Ауыл шаруашылығы жануарларының иелерін көрсете отырып, олардың саны туралы деректер

p/c №	Әкімшілік-аумақтық объектілердің жіктеуіші бойынша кенттің, ауылдың, ауылдық округтің коды	Кенттің, ауылдың, ауылдық округтің атауы	Иесінің типі	Иесінің бизнес сәйкестендіру нөмірі/ жеке сәйкестендіру нөмірі
1	2	3	4	5
1	Қызылжар ауылдық округі	Қызылжар	Ажар	
2	Қызылжар ауылдық округі	Қызылжар	Беркат	
3	Қызылжар ауылдық округі	Қызылжар	Бахтияр-1	
4	Қызылжар ауылдық округі	Қызылжар	Темірлан	
5	Қызылжар ауылдық округі	Қызылжар	Ата-Мекен	
6	Қызылжар ауылдық округі	Қызылжар	Мұра	
7	Қызылжар ауылдық округі	Қызылжар	Ата-Қоныс	
8	Қызылжар ауылдық округі	Қызылжар	Жігер	
9	Қызылжар ауылдық округі	Қызылжар	Құттығай	
10	Қызылжар ауылдық округі	Қызылжар	Қызылжар	
11	Қызылжар ауылдық округі	Қызылжар	Рүстем-Дастан	
12	Қызылжар ауылдық округі	Қызылжар	Болашак	
13	Қызылжар ауылдық округі	Қызылжар	Ануар	
14	Қызылжар ауылдық округі	Қызылжар	Абылайхан	

15	Қызылжар ауылдық округі	Қызылжар	Қайрат	
16	Қызылжар ауылдық округі	Қызылжар	Аслан	
17	Қызылжар ауылдық округі	Қызылжар	Кубейсин	
18	Қызылжар ауылдық округі	Қызылжар	Дидар	
19	Қызылжар ауылдық округі	Қызылжар	Бахтияр-2	
20	Қызылжар ауылдық округі	Қызылжар	Сазан	
21	Қызылжар ауылдық округі	Қызылжар	Қайрат-2	
22	Қызылжар ауылдық округі	Қызылжар	Мақсат-7	
23	Қызылжар ауылдық округі	Қызылжар	Ернат	
24	Қызылжар ауылдық округі	Қызылжар	Маскар	
25	Қызылжар ауылдық округі	Қызылжар	Нұрдаулет	
26	Қызылжар ауылдық округі	Қызылжар	Береке	

кестенің жалғасы

Жеке тұлғалардың аты, әкесінің аты (бар болса), тегі немесе заңды тұлғалардың атауы	Мал басының саны, бас			
	Ірі қара мал	Ұсақ мал	жылқылар	түйелер
6	7	8	9	10
	-	-	30	
	274	1307	207	
	147	294	235	
		725	220	
	127		4	
	98	123	16	
	157	969	38	
	272	390	182	
	-	634	-	-
	482	219		
	247	272	70	
	-	1641		
	488	641	752	
	-		117	

р/с №	ші бойынша кенттің, ауылдың округтің атауы	Кенттің, ауылдың округтің атауы	жеке ауладағы	ауыл шаруашылығы тауарын өндірушілер	жеке ауладағы	ауыл шаруашылығы тауарын өндірушілер	жеке ауладағы	ауыл шаруашылығы тауарын өндірушілер	жеке ауладағы	ауыл шаруашылығы тауарын өндірушілер
1	2	3	4	5	6	7	8	9	10	11
	Итого:	Қызылжар	794	3774	3610	11559	137	2183	0	0

Екпе және құрғақ жайылымдарда, орман, су қорлары жерлерінде және ерекше қорғалатын табиғи аумақтарда ауыл шаруашылығы жануарларын жаюдың ерекшеліктері туралы деректер

Екпе жайылымдар мен аридтік жайылымдарда ауылшаруашылық жануарларын жаю әртүрлі факторлармен, соның ішінде өсімдік жамылғысының түрімен, қоршаған орта жағдайларымен және басқару әдістерімен ерекшеленеді. Өсімдік жамылғысы адам қалыптастыратын екпе жайылымдарда жайылым көбінесе бақыланатын және қарқынды басқарылатын болады, бұл жемшөптің өнімділігі мен сапасын оңтайландыруға мүмкіндік береді. Аридтік жайылымдар, керісінше, аз өсімдіктермен және қатал жағдайлармен сипатталады, бұл тұрақтылықты қамтамасыз ету үшін бейімделгіш жайылым стратегияларын қажет етеді.

Қызылжар ауылдық округінде жайылымдарды басқару және оларды пайдалану жөніндегі 2025-2029 жылдарға арналған жоспарға 5 қосымша

Ұсынылатын жайылым айналымдарының схемалары

жылдар	Учаскелердің нөмірлері			
	I	II	III	IV
бірінші жыл	көктемгі маусым	жазғы маусым	күзгі маусым	демалатын учаске
екінші жыл	демалатын учаске	көктемгі маусым	жазғы маусым	күзгі маусым
үшінші жыл	күзгі маусым	демалатын учаске	көктемгі маусым	жазғы маусым
төртінші жыл	жазғы маусым	күзгі маусым	демалатын учаске	көктемгі маусым

Ауылдық округтің жайылымдары маусымдық болып табылады. Түрлік құрамына байланысты маусымдық жайылымдарда мал жаю жемшөптің қоректенуге жарамдылығымен және оның өнімділігін сақтау ұзақтығымен анықталады. Көктемгі жайылымдар эфемерлердің қайта өсуімен қолданылады. Жазда (бидай шөптері, дәнді-шөптер); көктемде (қауырсын шөптері басым шымтезек-жусан, қауырсынды-типті-тар жусан), күзде (жусан-дәнді дақылдар) және қыста (жартылай бұта - солянка). Жайылымдарды оларды қорғау шараларын сақтамай пайдалану

көбінесе жайылымдардың тозып кетуіне, әртүрлі дәрежедегі деградацияға әкеледі. Сондай-ақ, қажетті (оңтайлы) маусымда шөпті пайдаланбау 40-70% жем бірлігін және 60-80% ақуызды жоғалтуға әкеледі. Осыған байланысты жыл сайын жаңартылатын ресурстың жоғалуын болдырмау үшін әрбір учаске өз мерзімінде пайдаланылуы тиіс.

Жайылым алаңдарын жекелеген жайылымдық учаскелерге бөлу;

Әр маусымның (күндердің) жайылым ұзақтығы белгілі бір жылдың шарттарымен анықталады. Жануарларды жаю ауа температурасының +10oC тұрақты көрсеткішіне жеткенде басталуы керек. Жайылым биіктігі 15-20 см қар жамылғысымен аяқталады.

Ауылдық округтің **көктемгі жайылымдары** селеулі-жусан, қауырсын-бетегелі жусан типтері басым. Жайылымның ұзақтығы көктемгі жайылымдарда (сәуір-маусым) – 70 күнді құрайды.

Жазғы жайылымдар бидай шөптері, дәнді дақылдар мен шөптердің түрлерімен ұсынылған. Жайылымның ұзақтығы (маусым-қыркүйек) 70 күн.

Күзгі жайылымдар жусан-жарма түрімен ұсынылған. Жайылымның ұзақтығы (қыркүйек-қараша) 70 күн.

Қысқы жайылымдар бұта-солянка түрімен ұсынылған. Жайылымның ұзақтығы (қараша-желтоқсан) 30 күн.

Ауыл шаруашылығы жануарларының орташа тәуліктік су тұтынуы:

Жазғы уақытта (1 бас малға тәулігіне литр):

сүтті сиырлар-55;

қысыр сиырлар-50;

2 жасқа дейінгі нетели-30;

6 айға дейінгі бұзаулар-20;

жатырды емізбейтін жұмысшы жылқылар-50;

асыл тұқымды жылқылар, емізетін жатырлар-50;

1,5 жасқа дейінгі құлындар-40;

7 айға дейінгі құлындар – 10;

ересек қой-8;

1 жасқа дейінгі жас қой-3.

Көктем және күз мезгілінде (1 бас малға тәулігіне литр):

сүтті сиырлар-45;

қысыр сиырлар-40;

2 жасқа дейінгі баспақтар-30;

6 айға дейінгі бұзаулар-15;

емізбейтін жұмысшы жылқылар-40;

асыл тұқымды жылқылар,

емізетін жатырлар-40;

1,5 жасқа дейінгі құлындар-30;

7 айға дейінгі құлындар-6;

ересек қойлар-5.

Қыс мезгілінде (1 бас малға тәулігіне литр):

сүтті сиырлар-35;

қысыр сиырлар-30;

2 жасқа дейінгі баспақтар-25;

6 айға дейінгі бұзаулар-15;

емізбейтін жұмысшы жылқылар-30;

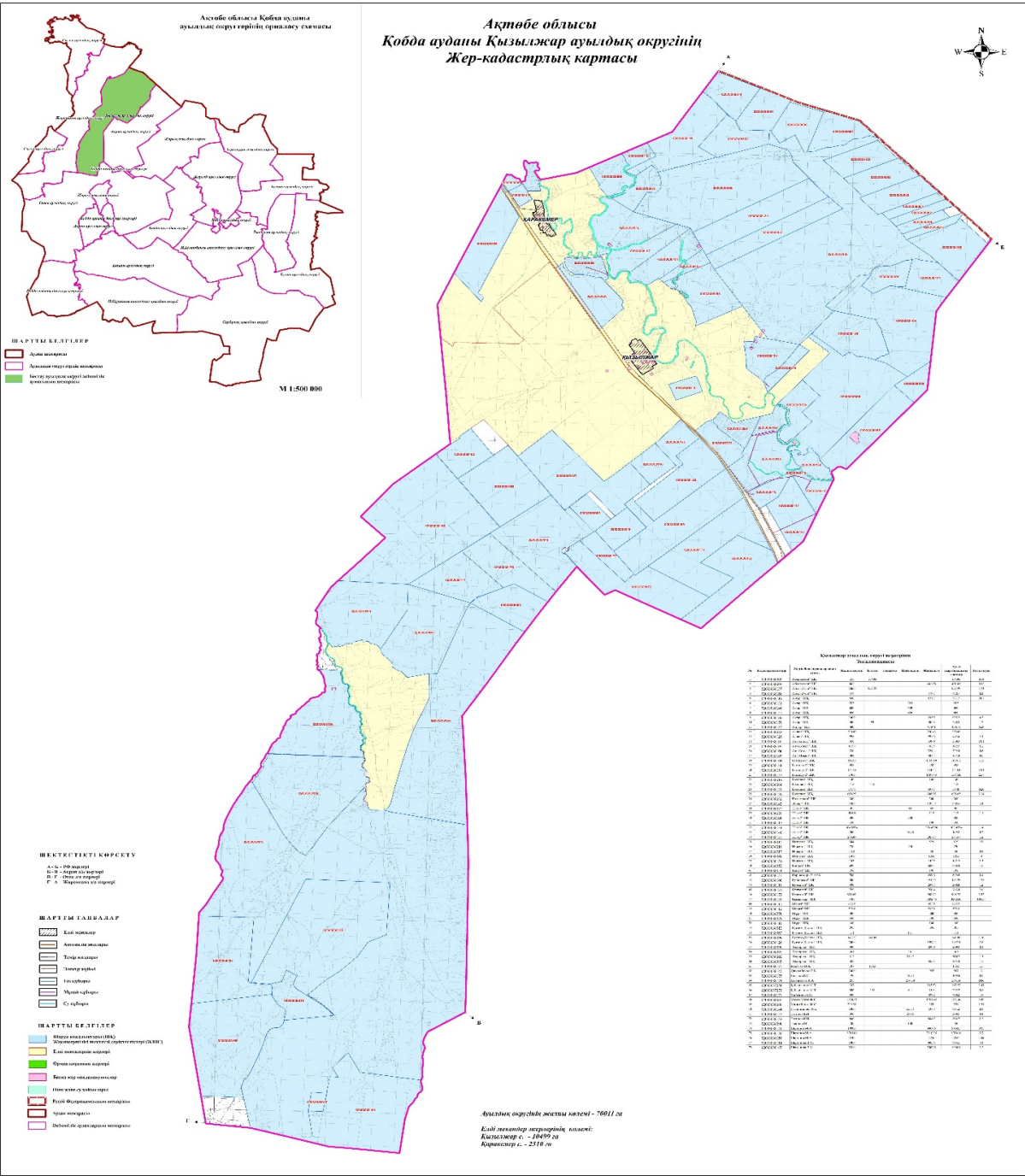
асыл тұқымды жылқылар, емізетін жатырлар-30;

1,5 жасқа дейінгі құлындар – 20;

ересек қойлар-3.

Ауылдық округке кіретін ауылдық елді мекендер арасында жайылымдарды жобалық бөлу (қайта бөлу), онда жайылымдармен қамтамасыз етілмеген жеке және заңды тұлғалардың ауыл шаруашылығы жануарларының басы үшін ауылдық округтің ауылдық елді мекендері арасында жайылымдарды бөлу (қайта бөлу) схемасы көрсетіледі. Қызылжар ауылдық округінің қоғамдық жайылым алаңы жайылымдық жемге деген қажеттілікті қамтамасыз етеді жайылатын мал.

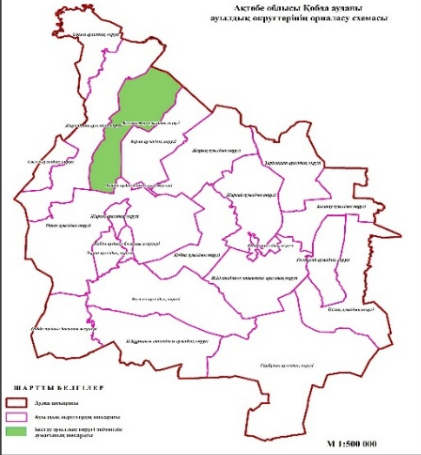
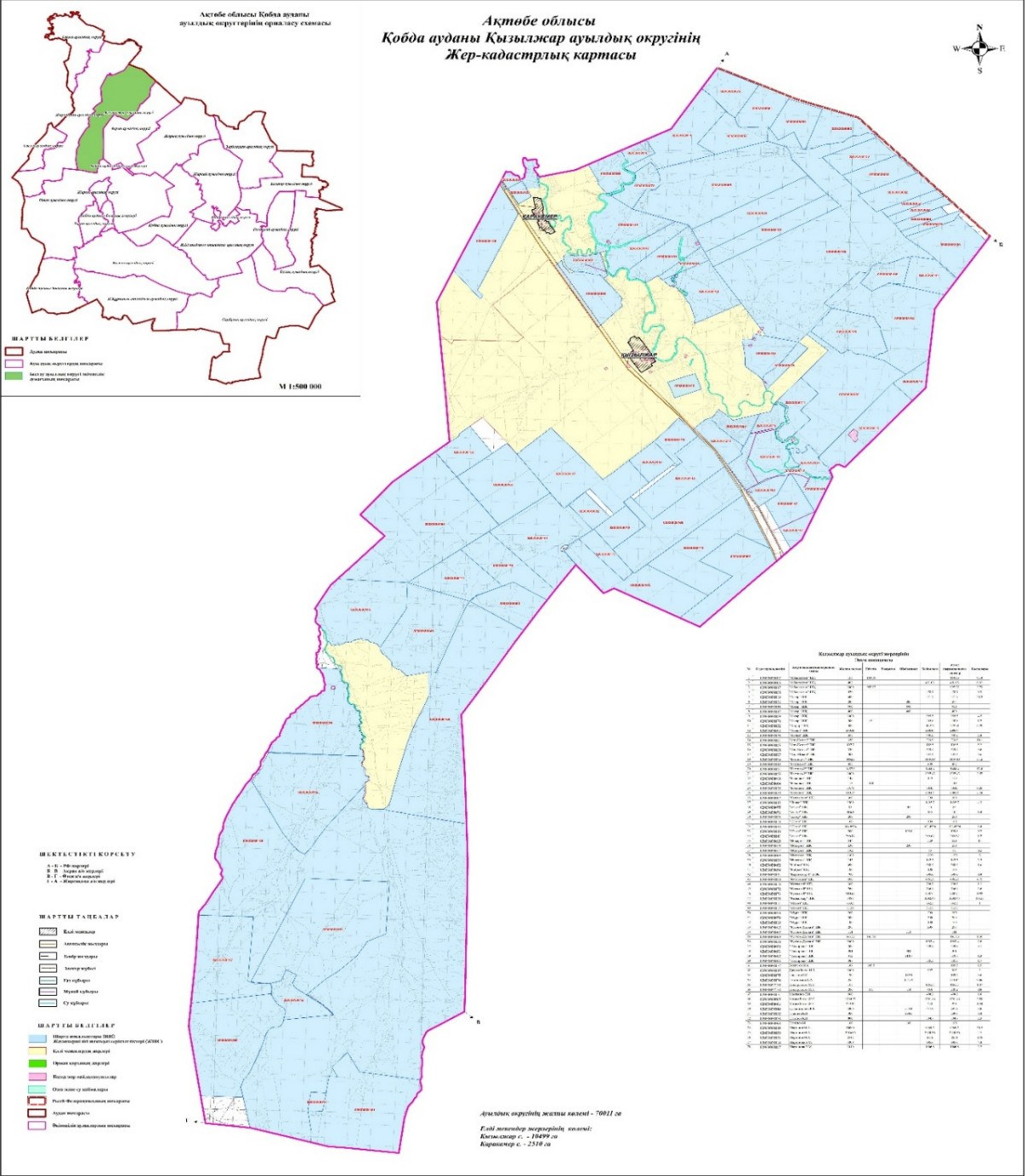
1. Құқық белгілейтін құжаттар негізінде жер санаттары, жер учаскелерінің меншік иелері және жер пайдаланушылар бөлінісінде Қызылжар ауылдық округі аумағында жайылымдардың орналасу схемасы (картасы)



- Шартты белгілер:**
- Қызылжар ауылдық округі шекарасы
 - Ауыл шаруашылығы мақсатындағы жерлері санатындағы жайылымдар (жер пайдаланушылардың жер учаскелері)
 - Елді мекендер жерлері санатындағы жайылымдар

2. Жеке ауланың ауыл шаруашылығы жануарларын жаю жөніндегі халықтың мұқтажына арналған жайылымдарды, оның ішінде жайылымдардың, оның ішінде жеке

ауланың ауыл шаруашылығы жануарларын жаю жөніндегі халықтың мұқтажына арналған қоғамдық жайылымдардың шекаралары мен алаңдары көрсетілетін қоғамдық жайылымдарды белгілейтін Схема (карта)



ШЕКТЕСІЗГІ ҚОРҚАТУ

- А.Н. - Ішкі мөлшер
- Ж.Т. - Жергілікті мөлшер
- В.Т. - Жоғары мөлшер
- І.А. - Шарттық мөлшер

ШАРТТЫ ТАБЕЛАТ

- Жер телімі
- Төтенше мақсаттағы жерлер
- Тарихи ескерткіштер
- Қауіпсіздік аумағы
- Шығару аумағы
- Сыртқы аумағы
- Судың аумағы

ШАРТТЫ БЕЛГІЛЕР

- Төтенше мақсаттағы жерлер (ШМ)
- Жер телімі мен иеліктері (С/З)
- Қызыл жанауы
- Жергілікті мақсаттағы жерлер
- Шығару аумағы
- Сыртқы аумағы
- Жергілікті мақсаттағы жерлер
- Жер телімі
- Төтенше мақсаттағы жерлер

№	Райондық код	Райондық номер	Жер телімінің сипаты	Аумағы	Мақсаты	Категория	С/З	С/З	С/З
1
2
...
10
20
30
40
50
60
70
80
90
100

Ауылдық округтің жетпіс кестесі - 70811.00
Кәсіпкерлер мен иелерінің қолы:
Қалыптасу с. - 10499.00
Тірлендіріс с. - 2310.00

Шартты белгілер:



Қызылжар ауылдық округі шекарасы



Ауыл шаруашылығы мақсатындағы жерлері санатындағы жайылымдар



Елді мекендер жерлері санатындағы жайылымдар



Күз, қыс кезеңдерінде пайдаланылатын жайылымдық жерлер

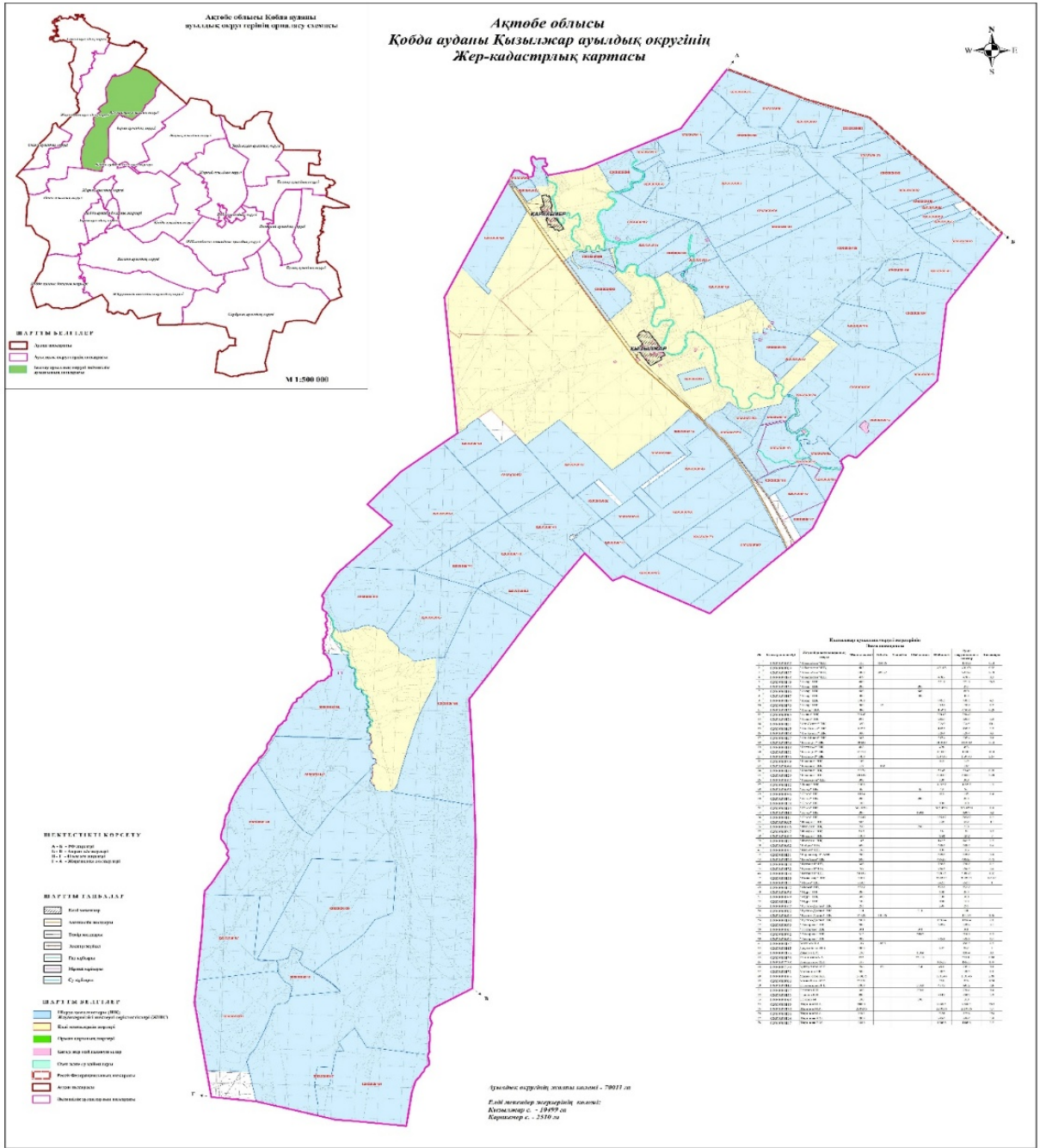


Көктем, жаз кезеңдерінде пайдаланылатын жайылымдық жерлер


3. Жайылымдарды геоботаникалық зерттеу негізінде ұсынылатын жайылым айналымдарының схемалары көрсетілетін жайылым айналымдарының ұсынылатын схемалары көрсетілген Схема (карта)

жылдар	1 қамау көктем	2 қамау көктем-жаз	3 қамау көктем-жаз-күз	4 қамау күз
2025	көктемгі-жазғы маусым 1	Жазғы маусым 2	Күзгі маусым 3	демалу
2026	демалу	көктемгі-жазғы маусым 1	Жазғы маусым 2	Күзгі маусым 3
2027	көктемгі-жазғы маусым 1	Летний период 2	Күзгі маусым 3	демалу
2028	демалу	көктемгі-жазғы маусым 1	Жазғы маусым 2	Күзгі маусым 3
2029	көктемгі-жазғы маусым 1	Жазғы маусым 2	Күзгі маусым 3	демалу

ескерту: 1 , 2, 3, 4 жылына қолданылатын қамаудың реті



Қызылжар ауылдық округі шекарасы



Жайылым айналымдары №

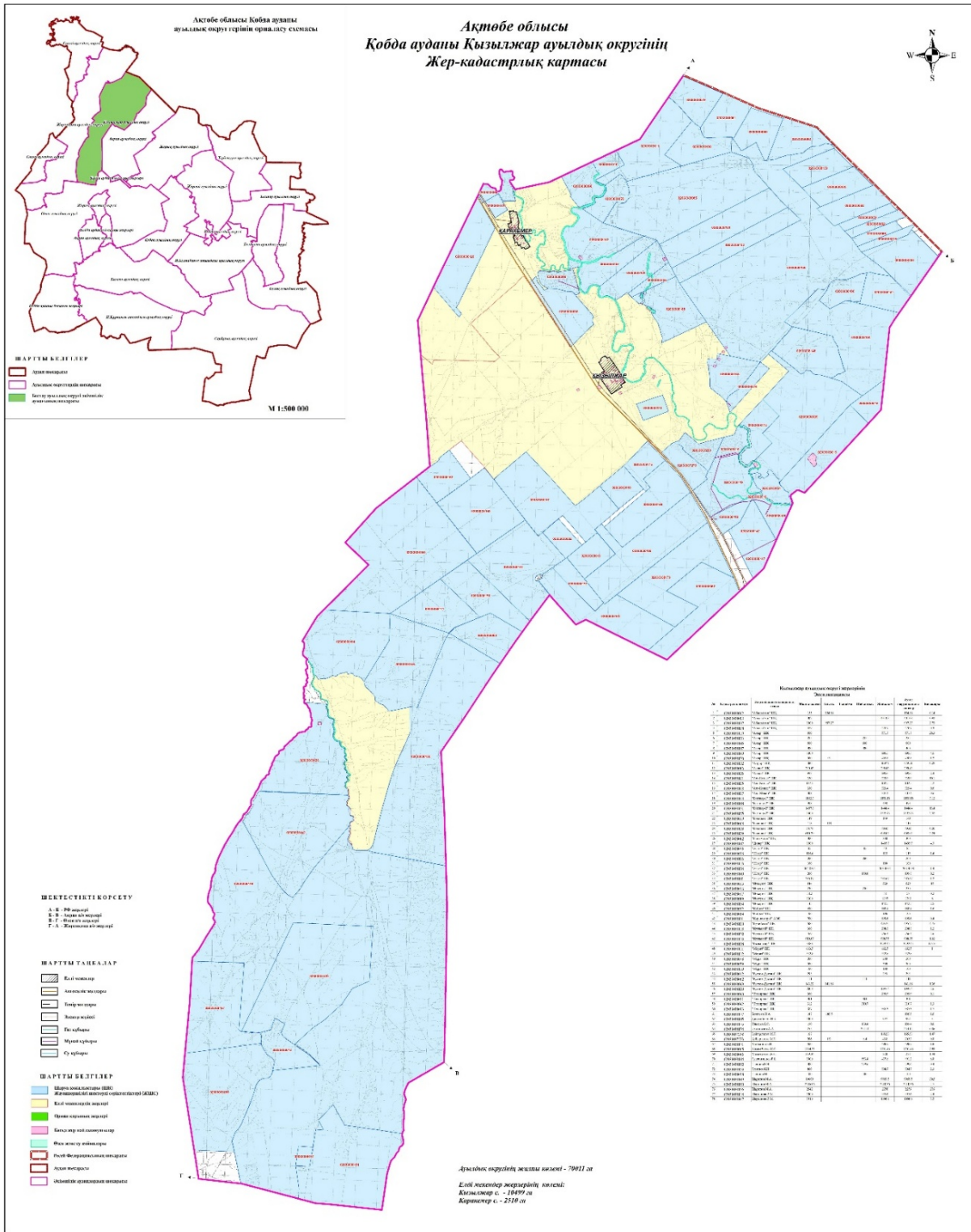
4. Ауыл шаруашылығы жануарларын айдауға арналған сервитуттарды, мал айдау трассаларын және жайылымдық инфрақұрылымның өзге де объектілерін, сондай-ақ ауыл шаруашылығы жануарларын айдауға арналған сервитуттар, мал айдау трассалары, жайылымдық инфрақұрылым объектілері, мал қорымдарының (биометриялық

Шартты белгілер:



Мал қорымы

5. Жайылым пайдаланушыларға жер пайдалануға берілуі мүмкін жайылымдарды белгілейтін Схема (карта)

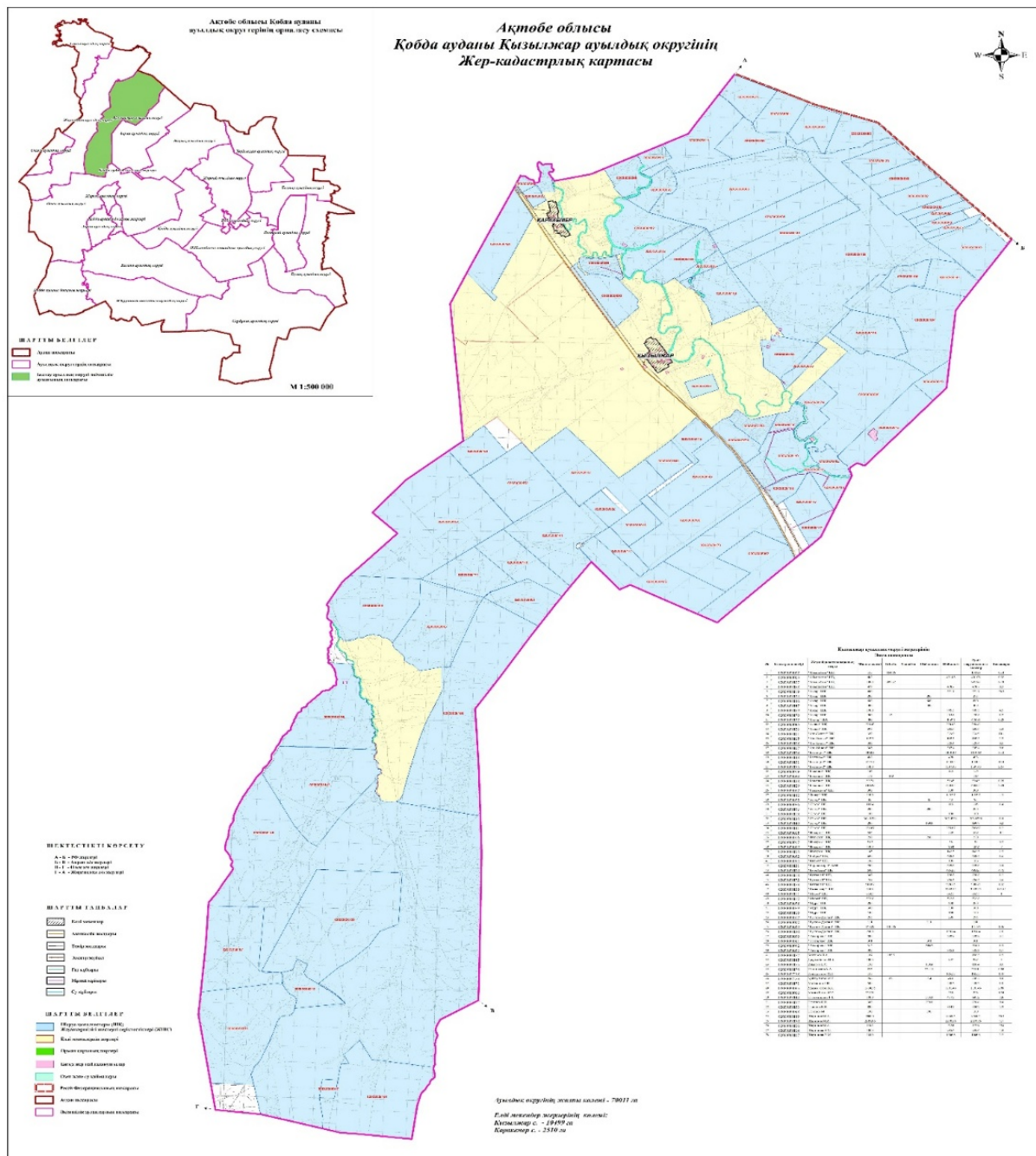


Шартты белгілер:













Жергілікті жағдайлар мен ерекшеліктерге қарай жеке ауладағы ауыл шаруашылығы жануарларын жаюға халық мұқтажын қанағаттандыру үшін қажетті жайылымдардың сыртқы мен ішкі шекаралары және алаңдары белгіленген картасы

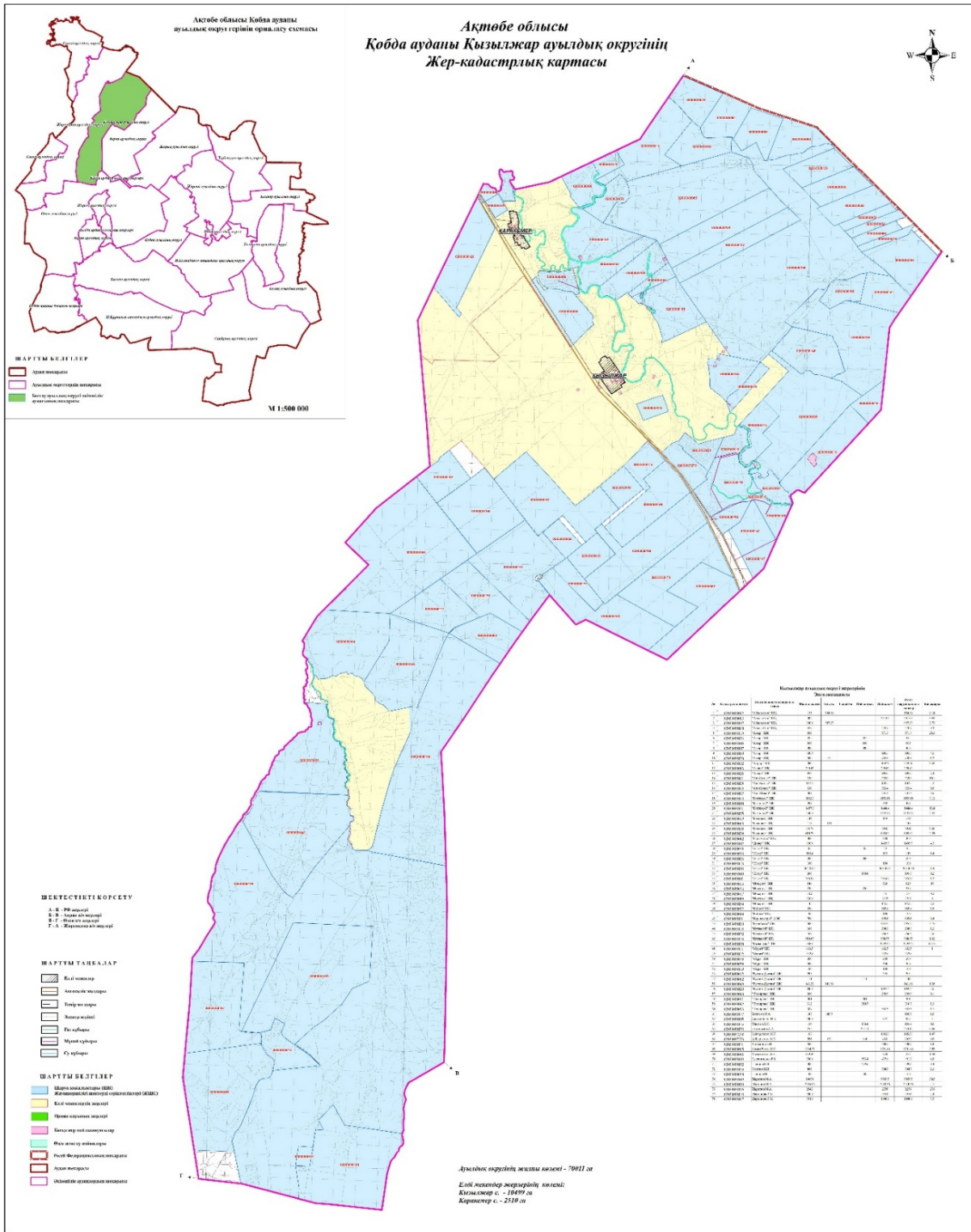
7. Жайылым пайдаланушылардың су тұтыну нормасына сәйкес жасалған су көздеріне (көлдерге, өзендерге, тоғандарға, апандарға, суару немесе суландыру арналарына, құбырлы немесе шахта құдықтарына) қол жеткізу схемасы



Шартты белгілер:

-  Қызылжар ауылдық округі шекарасы
-  Желілік су объектілері (өзендер)
-  Көлдер, өзендер, тоғандар, мал суару орындары және басқа да көздер
-  Елді мекендер
-  Егістік
-  Табиғи жайылымдар
-  Жайылым айналымдары №
-  Жайылымдық инфрақұрылым объектісі
-  Ауыл шаруашылығы жануарларын жаю және жылжытудың маусымдық маршруттары
-  Жайылым пайдаланушылардың су көздеріне қол жеткізу маршруты

8. Ауыл, ауылдық округ жанында орналасқан жайылымдармен қамтамасыз етілмеген жеке және (немесе) заңды тұлғалардың шалғайдағы жайылымдарында ауыл шаруашылығы жануарларының мал басын орналастыру схемасы

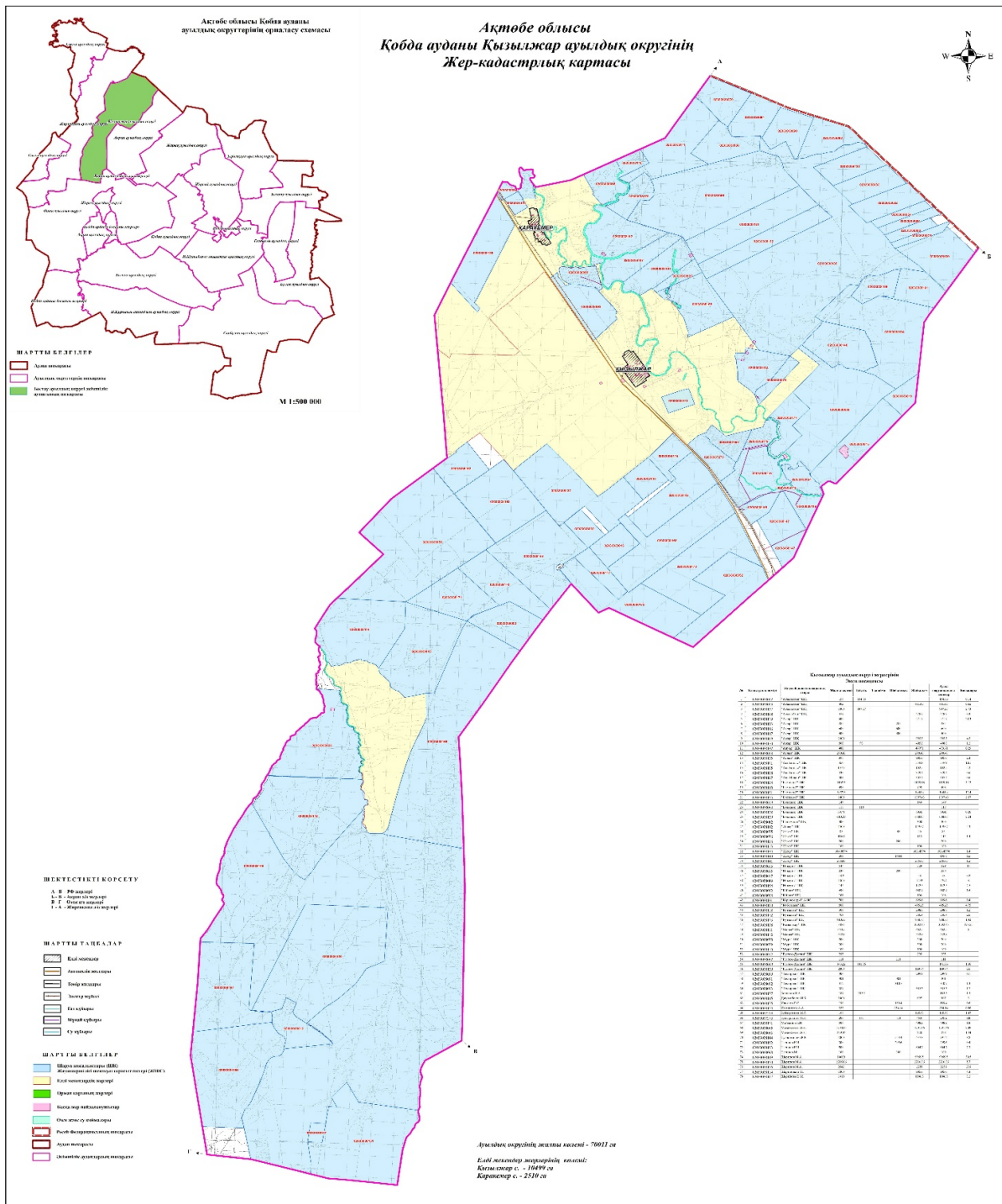


Шартты белгілер:



Жайылымдармен қамтамасыз етілмеген жеке және (немесе) заңды тұлғалардың шалғайдағы жайылымдарында ауыл шаруашылығы жануарларының мал басын орналастыру схемасы

9. Ауылда, ауылдық округ маңында орналасқан жайылымдармен қамтамасыз етілмеген жеке және (немесе) заңды тұлғалардың ауыл шаруашылығы жануарларының мал басын шалғайдағы жайылымдарға орналастыру схемасы



Шартты белгілер:



Жайылымдармен қамтамасыз етілмеген жеке және (немесе) заңды тұлғалардың ауыл шаруашылығы жануарларының басы үшін ауылдық округтің ауылдық елді мекендері арасында жайылымдарды қайта бөлу схемасы

Қобда аудандық мәслихатының 2025
жылғы 19 желтоқсан № 419 шешіміне
10 қосымша

Сарбұлақ ауылдық округінде жайылымдарды басқару және оларды пайдалану жөніндегі 2025-2029 жылдарға арналған жоспар

Осы жайылымдарды басқару және оларды пайдалану жөніндегі жоспар (бұдан әрі-жоспар) "Жайылымдар туралы" Қазақстан Республикасы Заңының 6 – бабының 4-1) тармақшасына (бұдан әрі-Заң), "Мемлекеттік статистика туралы" Қазақстан Республикасы Заңының 16-бабы 3-тармағының 2) тармақшасына, Қазақстан Республикасы Ауыл шаруашылығы министрінің 29 шілдедегі бұйрығына сәйкес әзірленді 2024 жылғы № 263 "Жайылымдарды басқару және оларды пайдалану жөніндегі үлгілік жоспарды бекіту туралы" (Нормативтік құқықтық актілерді мемлекеттік тіркеу тізілімінде № 34831 болып тіркелген).

Жоспар жайылымдарды ұтымды пайдалану, жемшөпке қажеттілікті тұрақты қамтамасыз ету және жайылымдардың тозуы процестерін болғызбау мақсатында қабылданады.

Жоспарды әзірлеген кезде мыналар ескеріледі:

1) осы Жоспарға 1-қосымшаға сәйкес нысан бойынша өңірдің жер балансының және мемлекеттік жер кадастрының ақпараттық жүйесінің деректері.

2) осы Жоспарға 2-қосымшаға сәйкес нысан бойынша жайылымдарды геоботаникалық зерттеп-қарау мәліметтері.

3) Қазақстан Республикасы Ауыл шаруашылығы министрінің 2020 жылғы 3 ақпандағы № 35 бұйрығымен (Нормативтік құқықтық актілерді мемлекеттік тіркеу тізілімінде № 19987 болып тіркелген) бекітілген Мал қорымдарының (биотермиялық шұңқырлардың) тізілімін жүргізу қағидаларына сәйкес қалыптастырылған мал қорымдары (биометриялық шұңқырлар) туралы мәліметтер;

4) осы Жоспарға 3-қосымшаға сәйкес нысан бойынша жайылымдық инфрақұрылым объектілері туралы және ауыл шаруашылығы жануарларын айдап өтуге арналған сервитуттар туралы мәліметтер.

5) осы Жоспарға 4-қосымшаның 1-кестесіне сәйкес нысан бойынша ауыл шаруашылығы жануарларының иелерін көрсете отырып, оларды сәйкестендіру

дерекқорынан алынған ауыл шаруашылығы жануарлары басының саны туралы деректер;

6) осы Жоспарға 4-қосымшаның 2-кестесіне сәйкес нысан бойынша ауыл шаруашылығы жануарларының түрлері мен жыныстық жас топтары бойынша қалыптастырылған үйірлердің, отарлардың, табындардың саны туралы деректер.

7) осы Жоспарға 4-қосымшаның 3-кестесіне сәйкес нысан бойынша шалғайдағы жайылымдарда жаю үшін ауыл шаруашылығы жануарлары басының саны туралы мәліметтер.

8) екпе және аридтік жайылымдарда, орман, су қорлары мен ерекше қорғалатын табиғи аумақтар жерлерінде ауыл шаруашылығы жануарларын жаю ерекшеліктері туралы деректер.

9) осы Жоспарға 5-қосымшаға сәйкес нысан бойынша ұсынылатын жайылым айналымдарының схемалары;

10) мал шаруашылығы және өсімдік шаруашылығы статистикасы бойынша ресми статистикалық ақпарат.

Жоспарда мынадай қосымшалар қамтылған:

1) әкімшілік-аумақтық бірлік аумағында жайылымдардың жер санаттары бөлінісінде орналасу схемасы (картасы), онда жайылымдардың шекаралары, алаңдары мен түрлері, оның ішінде шалғайдағы, маусымдық, құрғақ және екпе жайылымдар, жер учаскесіне құқық белгілейтін және сәйкестендіру құжаттарының негізінде олардың меншік иелері немесе жер пайдаланушылар туралы мәліметтер көрсетіледі;

2) жеке ауладағы ауыл шаруашылығы жануарларын жаю бойынша халықтың мұқтаждығына арналған жайылымдар, оның ішінде қоғамдық жайылымдар белгіленген схема (карта), онда жеке ауладағы ауыл шаруашылығы жануарларын жаю бойынша халықтың мұқтаждығына арналған жайылымдардың, оның ішінде қоғамдық жайылымдардың шекаралары мен алаңдары көрсетіледі;

3) ұсынылатын жайылым айналымдарының схемалары көрсетілген схема (карта), онда жайылымдарды геоботаникалық зерттеп-қарау негізінде ұсынылатын жайылым айналымдарының схемалары көрсетіледі;

4) ауыл шаруашылығы жануарларын айдауға арналған сервитуттар, мал айдайтын трассалар және жайылымдық инфрақұрылымның өзге де объектілері, сондай-ақ мал қорымдары (биометриялық шұңқырлар) белгіленетін схема (карта), онда ауыл шаруашылығы жануарларын айдауға арналған сервитуттар, мал айдайтын трассалар, жайылымдық инфрақұрылым объектілері, мал қорымдарының (биометриялық шұңқырлардың) орналасқан жері көрсетіледі;

5) жайылымды пайдаланушыларға жер пайдалануға берілуі мүмкін жайылымдар белгіленген схема (карта).

6) халықтың жеке ауласындағы ауыл шаруашылығы жануарларын жаю жөніндегі мұқтаждықтарын қанағаттандыру мақсатында резервке алынуға жататын

жайылымдарды белгілейтін схема (карта), онда жеке ауланың ауыл шаруашылығы жануарларын жаю жөніндегі халықтың мұқтаждықтарын қанағаттандыру мақсатында резервке алынуға жататын жайылымдардың шекаралары мен алаңдары көрсетіледі.

7) суды тұтыну нормасына сәйкес жасалған су көздеріне (көлдерге, өзендерге, тоғандарға, қазандарға, суару немесе суландыру каналдарына, құбырлы немесе шахта құдықтарына) қол жеткізу схемасы, онда жануарлардың су көздеріне қарай жүріп-тұру маршруттары көрсетіледі.

8) ауыл шаруашылығы жануарларының басын шалғайдағы жайылымдарға орналастыру схемасы, онда ауыл шаруашылығы жануарларының басын орналастыруға арналған шалғайдағы жайылымдардың шекаралары мен алаңдары көрсетіледі;

9) ауылдық округке кіретін ауылдық елді мекендер арасында жайылымдарды жобалық бөлу (қайта бөлу), онда жайылымдармен қамтамасыз етілмеген жеке және заңды тұлғалардың ауыл шаруашылығы жануарларының басы үшін ауылдық округтің ауылдық елді мекендері арасында жайылымдарды бөлу (қайта бөлу) схемасы көрсетіледі;

10) тиісті әкімшілік-аумақтық бірлікте жайылымдарды ұтымды пайдалану үшін қажетті талаптар:

"Жайылымдардың жалпы алаңына түсетін жүктеменің шекті рұқсат етілетін нормасын бекіту туралы" Қазақстан Республикасы Ауыл шаруашылығы министрінің 2015 жылғы 14 сәуірдегі № 3-3/332 бұйрығына (Нормативтік құқықтық актілерді мемлекеттік тіркеу тізілімінде № 11064 болып тіркелген) сәйкес жайылымдардың жалпы алаңына түсетін жүктеменің шекті рұқсат етілетін нормасын сақтау;

жайылым айналымын және суды пайдалану көздерін ескере отырып жайылымдарды пайдалану;

жайылым алаңдарын жекеленген өріс учаскелеріне бөлу;

жайылым учаскелерін жыл маусымдары бойынша кеңістікте және уақытпен (маусым, жыл ішінде) кезектестіру;

жайылым айналымы учаскелерінің бірін жайылымсыз және ауыл шаруашылығы жануарларынсыз жыл сайын қалдыру.

Сарбұлақ ауылдық округінде
жайылымдарды басқару және оларды
пайдалану жөніндегі 2025-2029
жылдарға арналған жоспарға 1
қосымша

Өңірдің жер балансының және мемлекеттік жер кадастрының ақпараттық жүйесінің деректері 1-кесте. Сарбұлақ ауылдық округінің жер санаттары бойынша жайылымдарды бөлу, гектар

		Жерлің санаттары						

Ауылдық округ атауы	Әкімшілік-аумақтық объектілер жіктеуішінің коды	ауыл шаруашылығы мақсатындағы	елді мекендердің	өнеркәсіп, көлік және өзге де ауыл шаруашылығы мақсатындағы емес	ерекше қорғалатын табиғи аумақтардың	орман қорының	су қорының	босалқы жер	жерлер жиыны
1	2	3	4	5	6	7	8	9	10
Сарбұлақ ауылдық округі	154237100	172835	18345	0	0	0	0	0	

Әкімшілік-аумақтық бөлініс бойынша Сарбұлақ ауылдық округінде 1 ауылдық елді мекен бар. Сарбұлақ ауылдық округі аумағының жалпы ауданы 157835 гектар. Санаттар бойынша жерлер: ауыл шаруашылығы мақсатындағы жерлер - 172835 гектар; елді мекендердің жерлері – 18345 гектар болып бөлінеді. Ерекше қорғалатын табиғи аумақтардың, орман қорының, су қорының жерлері, қоры жоқ.

2-кесте. Елді мекеннің жайылымдарын бөлу, гектар

№ р/с	Ауылдық округ атауы	Әкімшілік-аумақтық объектілер жіктеуішінің коды	елді мекеннің атауы	Жайылымдардың жалпы алаңы, гектар	Жайылым алаңы мен түрлері					
					жеке ауладағы ауыл шаруашылығы жануарлар арын жаю бойынша халық мұқтажын қанағаттандыруға арналған, гектар	көпшілік пайдаланатын, мың гектар	шалғайдағы, гектар	маусымдық, гектар	аридтік, гектар	екпе жайылымдар, гектар
1	2	3	4	5	6	7	8	9	10	11
	Сарбұлақ ауылдық округ	154237100	Сарбұлақ	172835	18345	18345	0	0	0	0

Сарбұлақ ауылдық округінің аумағында шалғайдағы, маусымдық, аридтік және екпе жайылымдар жоқ. Округте 29 шаруа қожалығы жұмыс істейді, оларға 147579 гектар жайылым бекітілген.

3-кесте. Жер учаскесіне құқық белгілейтін және сәйкестендіру құжаттары негізінде меншік иелері мен жер пайдаланушылар туралы мәліметтер

р/с №	Меншік иелерінің, ж е р пайдаланушылардың атауы	Б и з н е с сәйкестендіру нөмірі/жеке сәйкестендіру нөмірі	Жер учаскесінің кадастрлық нөмірі	Жайылымдар алаңы, мың гектар
1	2	3	4	5
1	"TS-AGRO" ЖШС		02033022104	16694.93
2	"Тілеген" Танкеев И	151264018439	02033022085	2992
	"Жайлау" Суйналы Е		02033022101	500
3	"Агро-Лидер 2030" ШҚ		02033022060	10000
4	"Айдар-Табын" ШҚ	701122301764	02033022064	2251
5	"Уақ" ШҚ Айдашев Т	870830301398	02033022116	3038,00
6	"Анес" ШҚ Аралтаев К		02033022098	1855
7	"Айдаурен" ШҚ Асанбаева З	190764022452	02033022048	1222
8	"Айзан" ШҚ Мажидов М	190764006227	02033022079	2941
9	"Акназар" ШҚ Уразов Р	560210302390	02033022061	9000
10	"Ислам" ШҚ Айдашев Нурлыбек	890410350811	02033022083	2481
11	"Дәулет" ШҚ Уразова Б	751026402687	02033022075	1860
12	"Даулеткерей" ШҚ Уразов Б	720215301136	02033022044	2007
13	"Жақсылық" ШҚ Хайруллин С	941116351488	02033022112	5457
14	"Кокбулак" ШҚ Курманғалиев А	750102302133	02033022040	15763
15	"Наурыз" ШҚ Мангыбаев А	630901302580	02033022054	3525
16	"Сайхан" ШҚ Мажидов В	710528301146	02033022055	3205
17	"Санжар" ШҚ Айдашев Б	740906301989	02033022093	6000
18	"Тұлпар" ШҚ Уразов Б	750330301236	02033022086	1000
19	"Жәнібек" ШҚ Дағас С	650707302133	02033022102	1460

20	"Сарысай" ШҚ Сарбасова У		02033022103	1169
21	"Назар" ШҚ Алманов Е	800623300351	02033022107	1200
22	"Балауса"		02033022108	944
23	"Парасат" ШҚ Тұрдалы Қ		02033022113	1500
24	"Достық" ШҚ Абилхасов Алтынбек	900101352812	02033022114	4475
25	"Ильяс" Суесенова Анаргуль	801101401915	02033022125	438
26	"Бірлік" ШҚ Жанибеков Аслан	870820351479	02033022111	2180
27	"Батыс Трек Компаний"		02033022109	445
28	"Сарбұлақ-Қобда"		02033022081	13767
29	"Сарбұлақ Лиман"		02033022103	868
	жиыны			147579

Ескерту: аббревиатуралардың транскрипциясы: ш / қ – шаруа қожалығы;

Ауылдық округ аумағындағы ауыл шаруашылығы жануарларының саны: ірі қара мал-3809; қой мен ешкі – 8349 және жылқы-4129 бас.

Сарбұлақ ауылында: ірі қара мал – 3809; қой мен ешкі – 8349, жылқы- 4129 бас.

Ауылдық округтің жайылымдық жемшөптерінің қоректік коэффициенті 0,28 жем шөп бірлігіне дейін болады. Бұл 100 кг жайылымдық жемде табиғи ылғалдылықта 28-ге дейін жем бірлігі бар дегенді білдіреді. Жайылымдық жемшөптің осындай қоректік коэффициентімен тәулігіне: ірі қара мал -32 кг; ұсақ мал -6,4 кг; жылқы – 35,7 кг; жайылым кезеңінде 240 күн: ірі қара мал -7680 кг; ұсақ мал -1536 кг; жылқы-8568 кг мал азығы қажет. Өнімділігі 1020 кг/га және жайылымдық жемнің қоректік коэффициенті 0,28 жем. Мал жаю жүктемесі: ІҚМ-7,7; ұсақ мал-1,5 және жылқы-бір басына 8,4 гектар.

4-кесте. Жайылымдарды бөлу

№ п/п	Ауылдық округ атауы	Әкімшілік-аумақтық объектілер жіктеуішінің коды	Елді мекен атауы	Ауыл шаруашылығы жануарлары үшін қажетті жайылым алаңы, гектар				Көпшілік пайдаланатын жайылымдардың алаңы, гектар	Шалғайдағы жайылымдар алаңы, гектар
				Ірі қара мал	Ұсақ мал	жылқылар	түйелер		
1	2	3	4	5	6	7	8	9	10
	Сарбұлақ ауылдық округі	154237100	Сарбұлақ ауылы	3809	8349	4129	0	18345	0

Ауыл шаруашылығы жануарларын жаю үшін 18345 га қажет.

Ірі қара мал – 3809; қой мен ешкі - 8349 және жылқы – 4129 бас Қоғамдық жайылымдарда жайылады, ауданы гектар, алыстағы жайылымдарда 0 Бас жайылады, ауданы 0 мың гектар.

Сарбұлақ ауылдық округінің қоғамдық жайылым алаңы жайылатын малға жайылымдық жемге деген қажеттілікті қамтамасыз етеді. Алайда, Сарбұлақ елді мекенінде жайылымдардың тапшылығы га құрады, осыған байланысты жайылымдық аумақтарды елді мекендер арасында қайта бөлуді қарастыру қажет.

5-кесте. Қажетті қосымша жайылымдар

p/c №	Босалқы жерлерден қажет етілетін қосымша жайылымдар, мың гектар	Қосымша берілетін жайылымдар	
		жайылым пайдаланушыларға жер пайдалануға берілуі мүмкін жайылымдар, мың гектар	жеке ауладағы ауыл шаруашылығы жануарларын жаю бойынша халық мұқтажын қанағаттандыру мақсатында резервке қойылуға тиіс жайылымдар, мың гектар
1	2	3	4

Сарбұлақ ауылдық округінде жайылымдарды басқару және оларды пайдалану жөніндегі 2025-2029 жылдарға арналған жоспарға 2 қосымша

Жайылымдарды геоботаникалық зерттеп-қарау мәліметтері

Табиғи азықтық алқаптардың жіктелуі бойынша және түсініксіз бойынша шифрлар, күні	Контурлар мен сипаттамалар нөмірі (жақша ішінде)	Табиғи азықтық алқаптар типтерінің (айырмаларының, түрлендірулерінің) жер бедеріне топыраққа байланыстырылған атауы. Басқа жерлер мен алқаптардың атауы	Алқап түрі	Контур-дағы пайыздық қатынас	Алаңы, мың гектар	Заманауи пайдаланылуы
1	2	3	4	5	6	7
		Селеулі-бетегелі	-			

Сарбұлақ ауылдық округі	14, 12, 172, 144, 52,	әртүрлі шөптер және жусанды, бұталы өсімдіктері бар дала жайылым-дары	Жазық жайы-лым-дар мен ша-бын-дық-тар	Өртүр-лі шөптер 100%	– 33,5	Жыл бойы
-------------------------	-----------------------	---	---------------------------------------	----------------------	--------	----------

кестенің жалғасы

Жалпы түсім-ділік, гекта-рына	Орташа жыл ішінде желінетін өсімдіктердің түсімділігі: құрғақ массаның гектарына центнерден, азық бірлігінің гектарына центнерден, қорытылатын протеиннің гектарына килограмм					
	маусымдар бойынша жайылымдық азық					
центнерден (зерт-теп-карау жылы)	ша-бын-дық	шабы-латын жайы-лым	көктем	жаз	күз	қыс
8	9	10	11	12	13	14
10,5	-	-	8,8	9,3	10,1	5,1

Кестенің жалғасы

Контур бойынша есептелген түсімділік: құрғақ массаның гектарына центнерден (алымы), азық бірлігінің гектарына центнерден (бөлгіш)	Контур бойынша азық қоры құрғақ массаның гектарына центнерден (алымы), азық бірлігінің гектарына центнерден (бөлгіш)	Дақылдық-техникалық жай-күй, дәрілік өсімдіктердің бар-жоғы	Пайдалану бойынша ұсыныстар, малдың түрі. Жақсарту жөнінде ұсынылған шаралар
15	16	17	18
8,3 2324	278050 77854	қанағаттанарлық	Ұсақ және ірі қара мал және жылқы үшін учаскелерді ауыстырып қолдау

Жайылымдарды геоботаникалық зерттеу мәліметтері

Географиялық орналасуы

Сарбұлақ - Қазақстанның Ақтөбе облысы Қобда ауданындағы ауыл. Сарбұлақ ауылдық округінің әкімшілік орталығы. Қобда ауданының орталығынан солтүстікке қарай 22 шақырым жерде орналасқан.

Климаты

Ауылдық округтің климаты құрғақ дала аймағына жатады, қысы жылы, қысқа ыстық жазда, қыс пен жаздың температурасының күрт қарама-қайшылықтарымен, жылдық жауын-шашынның аздығымен, құрғақшылықпен сипатталады.

Топырақ

Топырақ негізінен қоңыр және қызыл қоңыр, гумусы аз. Геоботаникалық зерттеу нәтижесінде жайылымдардың мынадай түрлері анықталды: әртүрлі, селеулі-бетегелі жусанды және бетегелі-жусанды, тобылғы-қараған бұталы өсімдіктер. Шөптерде: жусан, бұйырғын, тасбұйырғын, күйреуік, изен, шөгінді, блюграсс, бетеге, камфоросма, қауырсынды шөп, екпе шөп, ши, тамарикс, шабындық, көкпек, бидай шөптері, вострец,

астрагал, тобылғы, қараған, шабындық кездеседі. Ауылдық округ жайылымдарының жалпы проективті жабыны жалпы алаңның 60% құрайды. Қыша, квиноа, адыраспан, ошаған, сафора сияқты шөптердің 3% - от улы және зиянды өсімдіктердің болуы. Бұл жайылымдардың потенциалды өнімділігі табиғи ылғалдылықта 10,5 ц/га дейін болды.

Мал қорымдары (биометриялық шұңқырлар) туралы мәліметтер
Ауылдық округте бір мал қорымы бар.

Сарбұлақ ауылдық округінде
жайылымдарды басқару және оларды
пайдалану жөніндегі 2025-2029
жылдарға арналған жоспарға 3
қосымша

Жайылымдық инфрақұрылым объектілері туралы және ауыл шаруашылығы жануарларын айдап өтуге арналған сервитуттар туралы мәліметтер

р/с №	Жайылымдық инфрақұрылым объектілері	Жұмыс істеп тұрған жайылымдық инфрақұрылым объектілерінің саны, бірлік	Құрылысты (реконструкцияны) талап ететін, бірліктер	Ұзындығы, километр	Алаңы, мың шаршы метр
1	2	3	4	5	6
1.	Суландыру құрылысжайлары (ұңғымалар, құбырлы және шахталы құдықтар, апандар)				
2.	Құрылысжайлар, көпірлер, жолдар				
3.	Мал айдайтын жолдар, малды аялдатуға арналған алаңдар мен суат алаңдары				
4.	Қойларды тоғытуға арналғаныдыстар, қоралар және қоршалған жерлер, жайылымдардың қоршаулары, шарбақтар (оның ішінде электрлі				

	шарбақтар), а у ы л шаруашылығы жануарларын қоршап-бөлшект еп жаюға арналған қашалар				
5.	А у ы л шаруашылығы жануарларын ветеринариялық емдеуге арналған өткелектер				
6.	Электр және ж ы л у энергиясымен қамтамасыз етуге арналған құрылысжайлар мен объектілер, жаңартылатын және баламалы энергия көздері пайдаланылатын объектілер				
7.	С у м е н жабдықтау объектілері және тіршілікті қамтамасыз етудің басқа да түрлері, персоналдың маусымдық тұруына арналған құрылысжайлар ж ә н е жайылымдарды күтіп-ұстау мен пайдалану үшін қажетті өзге де мүлік				

Сарбұлақ ауылдық округінде
жайылымдарды басқару және оларды
пайдалану жөніндегі 2025-2029
жылдарға арналған жоспарға 4
қосымша

1 –кесте. Ауыл шаруашылығы жануарларының иелерін көрсете отырып, олардың саны туралы деректер

p/c №	Әкімшілік-аумақтық объектілердің жіктеуіші бойынша кенттің, ауылдың, ауылдық округтің коды	Кенттің, ауылдың, ауылдық округтің атауы	Иесінің типі	Иесінің бизнес сәйкестендіру нөмірі/ жеке сәйкестендіру нөмірі
1	2	3	4	5
1	Сарбұлақ ауылдық округі	Сарбұлақ	"Жәнібек" Шк	650707302133
2	Сарбұлақ ауылдық округі	Сарбұлақ	"Санжар" ШҚ	740906301989
3	Сарбұлақ ауылдық округі	Сарбұлақ	"Сайхан" ШҚ	710528301146
4	Сарбұлақ ауылдық округі	Сарбұлақ	"Наурыз" ШҚ	630901302580
5	Сарбұлақ ауылдық округі	Сарбұлақ	"Тұлпар" ШҚ	750330301236
6	Сарбұлақ ауылдық округі	Сарбұлақ	"Уақ" ШҚ	870830301398
7	Сарбұлақ ауылдық округі	Сарбұлақ	"Тлеген"	151264018439
8	Сарбұлақ ауылдық округі	Сарбұлақ	"Назар" ШҚ	800623300351
9	Сарбұлақ ауылдық округі	Сарбұлақ	"Арай"	750109301690
10	Сарбұлақ ауылдық округі	Сарбұлақ	"Айдар-Табын"	701122301764
11	Сарбұлақ ауылдық округі	Сарбұлақ	"Айзан"	900405350442
12	Сарбұлақ ауылдық округі	Сарбұлақ	"Ақназар"	560210302390
13	Сарбұлақ ауылдық округі	Сарбұлақ	"Айдаурен"	680408401677
14	Сарбұлақ ауылдық округі	Сарбұлақ	"Даулет"	751026402687
15	Сарбұлақ ауылдық округі	Сарбұлақ	"Даулеткерей"	720215301136
16	Сарбұлақ ауылдық округі	Сарбұлақ	"Жақсылық"	360701408412
17	Сарбұлақ ауылдық округі	Сарбұлақ	"Кокбулақ"	750102302521
18	Сарбұлақ ауылдық округі	Сарбұлақ	"Ильяс"	801101401915
19	Сарбұлақ ауылдық округі	Сарбұлақ	"Анес"	
20	Сарбұлақ ауылдық округі	Сарбұлақ	"Достық"	900101352812

21	Сарбұлақ ауылдық округі	Сарбұлақ	"Балауса"	
22	Сарбұлақ ауылдық округі	Сарбұлақ	"Бірлік"	870820351479
23	Сарбұлақ ауылдық округі	Сарбұлақ	"ТС-Агро" ЖШС	
24	Сарбұлақ ауылдық округі	Сарбұлақ	"Жайлау"	
25	Сарбұлақ ауылдық округі	Сарбұлақ	"Сарысай"	
26	Сарбұлақ ауылдық округі	Сарбұлақ	"Батыс Трек Компаний" ЖШС	
27	Сарбұлақ ауылдық округі	Сарбұлақ	"Сарбұлақ-Қобда" СПК	
28	Сарбұлақ ауылдық округі	Сарбұлақ	"Сарбұлақ-Лиман" Спк	
29	Сарбұлақ ауылдық округі	Сарбұлақ	"Ислам"	

кестенің жалғасы

Жеке тұлғалардың аты, әкесінің аты (бар болса), тегі немесе заңды тұлғалардың атауы	Мал басының саны, бас			
	Ірі қара мал	Ұсақ мал	жылқылар	түйелер
6	7	8	9	10
Дагас Солдат	66	544	66	
Айдашев Бекболат	286	933	238	
Мажидов Висади	378			
Мангибаев Абдығали		831	85	
Уразов Болат	8	9	70	
Айдашев Темирбек			1608	
Танкеев Ислам	260	776		
Алманов Ерлан	104		58	
Байбулатов Ерболат	3	326	57	
Бекбаулов Асылбек	330		63	
Мажидова Амина	143		3	
Уразов Рим	85	376		
Асанбаева Зина		122		56
Уразова Ботагоз			332	
Уразов Бауыржан	33	32	460	
Хайруллин Сәрсенбі			79	
Курманғалиев Асылбек	474		332	

р/с №	объектілердің жіктеуіші бойынша кенттің, ауылдың округтің коды	Кенттің, ауылдың округтің атауы	жеке ауладағы	ауыл шаруашылығы тауарын өндірушілер	жеке ауладағы	ауыл шаруашылығы тауарын өндірушілер	жеке ауладағы	ауыл шаруашылығы тауарын өндірушілер	жеке ауладағы	ауыл шаруашылығы тауарын өндірушілер
1	2	3	4	5	6	7	8	9	10	11
	Итого:	Сарбұлақ	959	2374	2626	6588	169	3445	0	0

Екпе және құрғақ жайылымдарда, орман, су қорлары жерлерінде және ерекше қорғалатын табиғи аумақтарда ауыл шаруашылығы жануарларын жаюдың ерекшеліктері туралы деректер

Екпе жайылымдар мен аридтік жайылымдарда ауылшаруашылық жануарларын жаю әртүрлі факторлармен, соның ішінде өсімдік жамылғысының түрімен, қоршаған орта жағдайларымен және басқару әдістерімен ерекшеленеді. Өсімдік жамылғысы адам қалыптастыратын екпе жайылымдарда жайылым көбінесе бақыланатын және қарқынды басқарылатын болады, бұл жемшөптің өнімділігі мен сапасын оңтайландыруға мүмкіндік береді. Аридтік жайылымдар, керісінше, аз өсімдіктермен және қатал жағдайлармен сипатталады, бұл тұрақтылықты қамтамасыз ету үшін бейімделгіш жайылым стратегияларын қажет етеді.

Сарбұлақ ауылдық округінде жайылымдарды басқару және оларды пайдалану жөніндегі 2025-2029 жылдарға арналған жоспарға 5 қосымша

Ұсынылатын жайылым айналымдарының схемалары

жылдар	Учаскелердің нөмірлері			
	I	II	III	IV
бірінші жыл	көктемгі маусым	жазғы маусым	күзгі маусым	демалатын учаске
екінші жыл	демалатын учаске	көктемгі маусым	жазғы маусым	күзгі маусым
үшінші жыл	күзгі маусым	демалатын учаске	көктемгі маусым	жазғы маусым
төртінші жыл	жазғы маусым	күзгі маусым	демалатын учаске	көктемгі маусым

Ауылдық округтің жайылымдары маусымдық болып табылады. Түрлік құрамына байланысты маусымдық жайылымдарда мал жаю жемшөптің қоректенуге жарамдылығымен және оның өнімділігін сақтау ұзақтығымен анықталады. Көктемгі жайылымдар эфемерлердің қайта өсуімен қолданылады. Жазда (бидай шөптері, дәнді-шөптер); көктемде (қауырсын шөптері басым шымтезек-жусан,

қауырсынды-типті-тар жусан), күзде (жусан-дәнді дақылдар) және қыста (жартылай бұта - солянка). Жайылымдарды оларды қорғау шараларын сақтамай пайдалану көбінесе жайылымдардың тозып кетуіне, әртүрлі дәрежедегі деградацияға әкеледі. Сондай-ақ, қажетті (оңтайлы) маусымда шөпті пайдаланбау 40-70% жем бірлігін және 60-80% ақуызды жоғалтуға әкеледі. Осыған байланысты жыл сайын жаңартылатын ресурстың жоғалуын болдырмау үшін әрбір учаске өз мерзімінде пайдаланылуы тиіс.

Жайылым алаңдарын жекелеген жайылымдық учаскелерге бөлу;

Әр маусымның (күндердің) жайылым ұзақтығы белгілі бір жылдың шарттарымен анықталады. Жануарларды жаю ауа температурасының +10oC тұрақты көрсеткішіне жеткенде басталуы керек. Жайылым биіктігі 15-20 см қар жамылғысымен аяқталады.

Ауылдық округтің **көктемгі жайылымдары** селеулі-жусан, қауырсын-бетегелі жусан типтері басым. Жайылымның ұзақтығы көктемгі жайылымдарда (сәуір-маусым) – 70 күнді құрайды.

Жазғы жайылымдар бидай шөптері, дәнді дақылдар мен шөптердің түрлерімен ұсынылған. Жайылымның ұзақтығы (маусым-қыркүйек) 70 күн.

Күзгі жайылымдар жусан-жарма түрімен ұсынылған. Жайылымның ұзақтығы (қыркүйек-қараша) 70 күн.

Қысқы жайылымдар бұта-солянка түрімен ұсынылған. Жайылымның ұзақтығы (қараша-желтоқсан) 30 күн.

Ауыл шаруашылығы жануарларының орташа тәуліктік су тұтынуы:

Жазғы уақытта (1 бас малға тәулігіне литр):

сүтті сиырлар-55;

қысыр сиырлар-50;

2 жасқа дейінгі нетели-30;

6 айға дейінгі бұзаулар-20;

жатырды емізбейтін жұмысшы жылқылар-50;

асыл тұқымды жылқылар, емізетін жатырлар-50;

1,5 жасқа дейінгі құлындар-40;

7 айға дейінгі құлындар – 10;

ересек қой-8;

1 жасқа дейінгі жас қой-3.

Көктем және күз мезгілінде (1 бас малға тәулігіне литр):

сүтті сиырлар-45;

қысыр сиырлар-40;

2 жасқа дейінгі баспақтар-30;

6 айға дейінгі бұзаулар-15;

емізбейтін жұмысшы жылқылар-40;

асыл тұқымды жылқылар,

емізетін жатырлар-40;

1,5 жасқа дейінгі құлындар-30;
7 айға дейінгі құлындар-6;
ересек қойлар-5.
Қыс мезгілінде (1 бас малға тәулігіне литр):
сүтті сиырлар-35;
қысыр сиырлар-30;
2 жасқа дейінгі баспақтар-25;
6 айға дейінгі бұзаулар-15;
емізбейтін жұмысшы жылқылар-30;
асыл тұқымды жылқылар, емізетін жатырлар-30;
1,5 жасқа дейінгі құлындар – 20;
ересек қойлар-3.

Ауылдық округке кіретін ауылдық елді мекендер арасында жайылымдарды жобалық бөлу (қайта бөлу), онда жайылымдармен қамтамасыз етілмеген жеке және заңды тұлғалардың ауыл шаруашылығы жануарларының басы үшін ауылдық округтің ауылдық елді мекендері арасында жайылымдарды бөлу (қайта бөлу) схемасы көрсетіледі. Сарбұлақ ауылдық округінің қоғамдық жайылым алаңы жайылымдық жемге деген қажеттілікті қамтамасыз етеді жайылатын мал. Алайда, Сарбұлақ елді мекенінде жайылымдардың тапшылығы 8327 га құрады, осыған байланысты жайылымдық аумақтарды елді мекендер арасында қайта бөлуді қарастыру қажет.

1. Құқық белгілейтін құжаттар негізінде жер санаттары, жер учаскелерінің меншік иелері және жер пайдаланушылар бөлінісінде Сарбұлақ ауылдық округі аумағында жайылымдардың орналасу схемасы (картасы)

Шартты белгілер:



Сарбұлақ ауылдық округі шекарасы



Ауыл шаруашылығы мақсатындағы жерлері санатындағы жайылымдар



Елді мекендер жерлері санатындағы жайылымдар



Күз, қыс кезеңдерінде пайдаланылатын жайылымдық жерлер

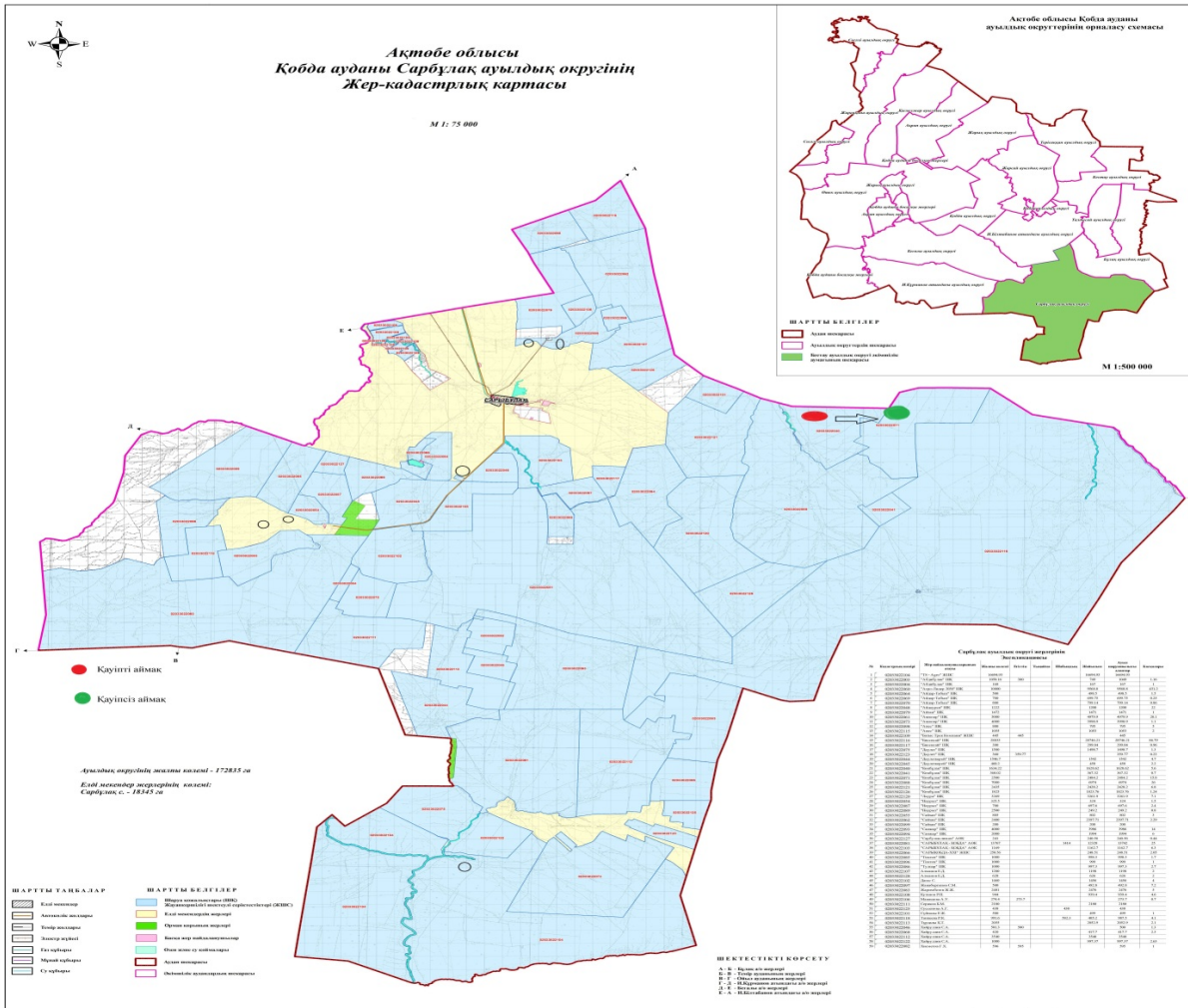


Көктем, жаз кезеңдерінде пайдаланылатын жайылымдық жерлер



3. Жайылымдарды геоботаникалық зерттеу негізінде ұсынылатын жайылым айналымдарының схемалары көрсетілетін жайылым айналымдарының ұсынылатын схемалары көрсетілген Схема (карта)

жылдар	1 қамау көктем	2 қамау көктем-жаз	3 қамау көктем-жаз-күз	4 қамау күз
2025	көктемгі-жазғы маусым 1	Жазғы маусым 2	Күзгі маусым 3	демалу
2026	демалу	көктемгі-жазғы маусым 1	Жазғы маусым 2	Күзгі маусым 3
2027	көктемгі-жазғы маусым 1	Летний период 2	Күзгі маусым 3	демалу
2028	демалу	көктемгі-жазғы маусым 1	Жазғы маусым 2	Күзгі маусым 3
2029	көктемгі-жазғы маусым 1	Жазғы маусым 2	Күзгі маусым 3	демалу

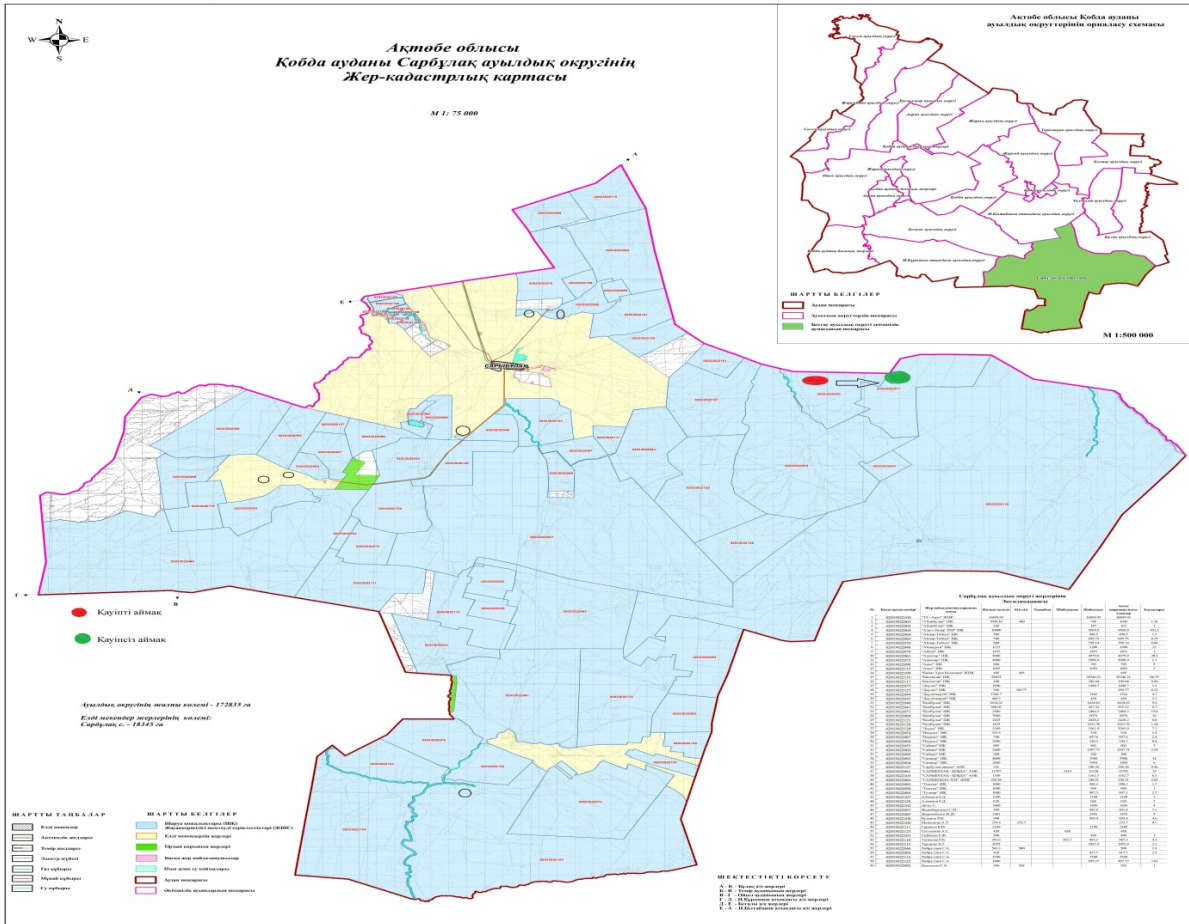
ескерту: 1 , 2, 3, 4 жылына қолданылатын қамаудың реті



Шартты белгілер:

-  Сарбұлақ ауылдық округі шекарасы
-  Жайылым айналымдары №

4. Ауыл шаруашылығы жануарларын айдауға арналған сервитуттарды, мал айдау трассаларын және жайылымдық инфрақұрылымның өзге де объектілерін, сондай-ақ ауыл шаруашылығы жануарларын айдауға арналған сервитуттар, мал айдау трассалары, жайылымдық инфрақұрылым объектілері, мал қорымдарының (биометриялық пұңқырлардың) орналасқан жері көрсетілетін мал қорымдарын (биометриялық пұңқырларды) белгілейтін Схема (карта)

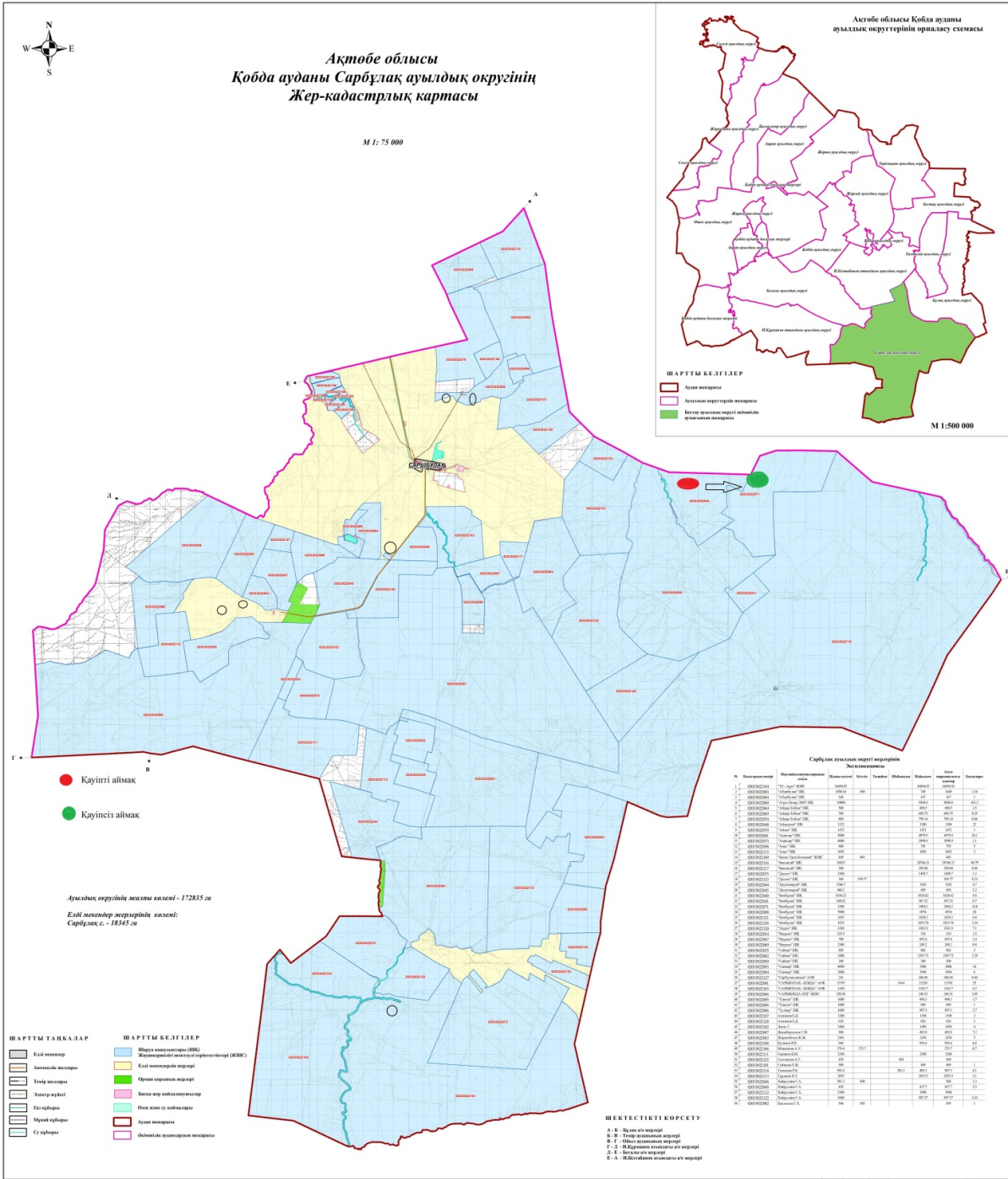


Шартты белгілер:



Мал қорымы

5. Жайылым пайдаланушыларға жер пайдалануға берілуі мүмкін жайылымдарды белгілейтін Схема (карта)

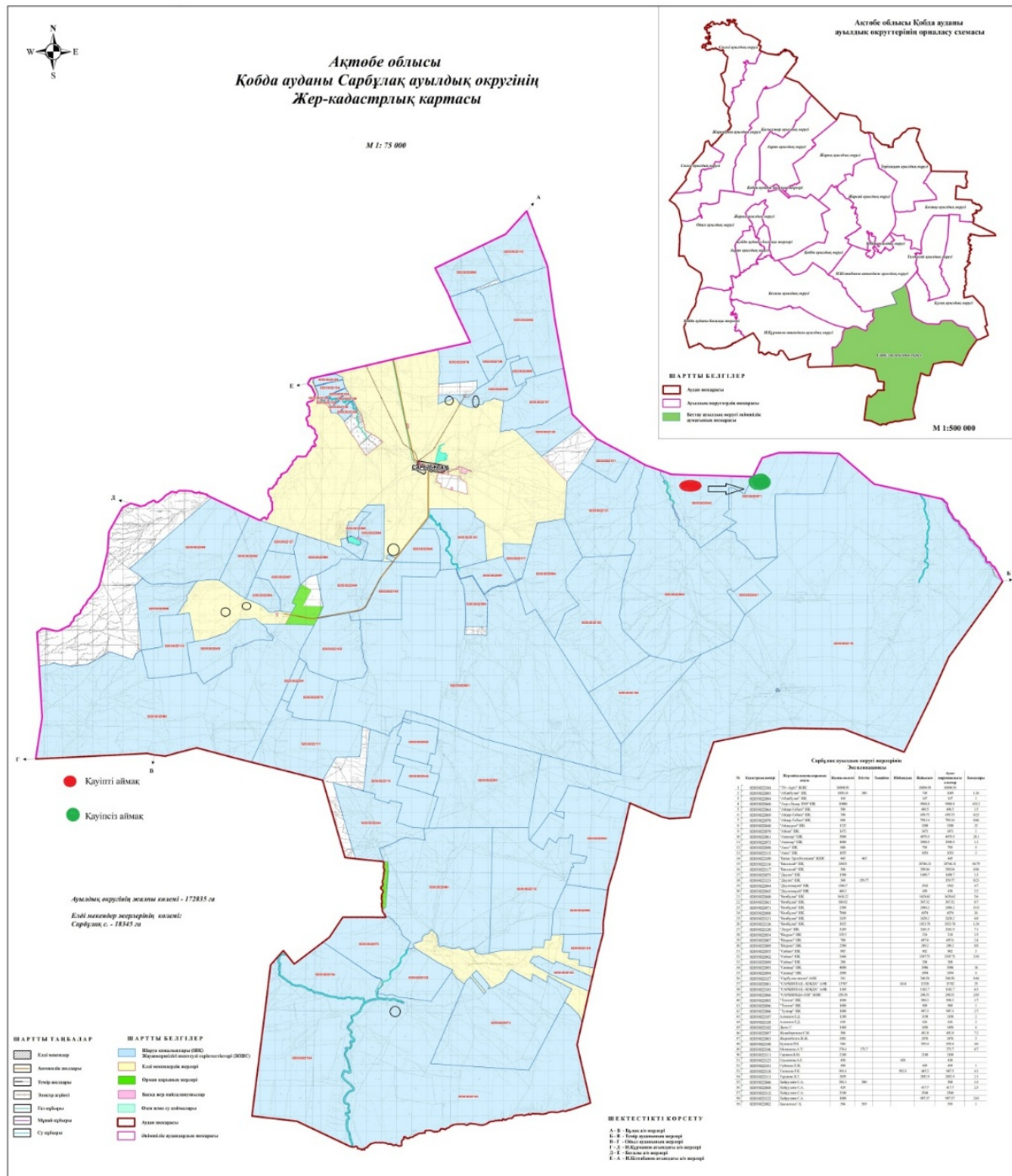


Шартты белгілер:







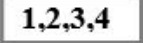





Жергілікті жағдайлар мен ерекшеліктерге қарай жеке ауладағы ауыл шаруашылығы жануарларын жаюға халық мұқтажын қанағаттандыру үшін қажетті жайылымдардың сыртқы мен ішкі шекаралары және алаңдары белгіленген картасы

7. Жайылым пайдаланушылардың су тұтыну нормасына сәйкес жасалған су көздеріне (көлдерге, өзендерге, тоғандарға, апандарға, суару немесе суландыру арналарына, құбырлы немесе шахта құдықтарына) қол жеткізу схемасы



Шартты белгілер:

-  Сарбұлақ ауылдық округі шекарасы
-  Желілік су объектілері (өзендер)
-  Көлдер, өзендер, тоғандар, мал суару орындары және басқа да көздер
-  Елді мекендер
-  Егістік
-  Табиғи жайылымдар
-  Жайылым айналымдары №
-  Жайылымдық инфрақұрылым объектісі
-  Ауыл шаруашылығы жануарларын жаю және жылжытудың маусымдық маршруттары
-  Жайылым пайдаланушылардың су көздеріне қол жеткізу маршруты

8. Ауыл, ауылдық округ жанында орналасқан жайылымдармен қамтамасыз етілмеген жеке және (немесе) заңды тұлғалардың шалғайдағы жайылымдарында ауыл шаруашылығы жануарларының мал басын орналастыру схемасы

Шартты белгілер:



Жайылымдармен қамтамасыз етілмеген жеке және (немесе) заңды тұлғалардың ауыл шаруашылығы жануарларының басы үшін ауылдық округтің ауылдық елді мекендері арасында жайылымдарды қайта бөлу схемасы

Қобда аудандық мәслихатының 2025
жылғы 19 желтоқсан № 419 шешіміне
11 қосымша

Сөгәлі ауылдық округінде жайылымдарды басқару және оларды пайдалану жөніндегі 2025-2029 жылдарға арналған жоспар

Осы жайылымдарды басқару және оларды пайдалану жөніндегі жоспар (бұдан әрі-жоспар) "Жайылымдар туралы" Қазақстан Республикасы Заңының 6 – бабының 4-1) тармақшасына (бұдан әрі-Заң), "Мемлекеттік статистика туралы" Қазақстан Республикасы Заңының 16-бабы 3-тармағының 2) тармақшасына, Қазақстан Республикасы Ауыл шаруашылығы министрінің 29 шілдедегі бұйрығына сәйкес әзірленді 2024 жылғы № 263 "Жайылымдарды басқару және оларды пайдалану жөніндегі үлгілік жоспарды бекіту туралы" (Нормативтік құқықтық актілерді мемлекеттік тіркеу тізілімінде № 34831 болып тіркелген).

Жоспар жайылымдарды ұтымды пайдалану, жемшөпке қажеттілікті тұрақты қамтамасыз ету және жайылымдардың тозуы процестерін болғызбау мақсатында қабылданады.

Жоспарды әзірлеген кезде мыналар ескеріледі:

1) осы Жоспарға 1-қосымшаға сәйкес нысан бойынша өңірдің жер балансының және мемлекеттік жер кадастрының ақпараттық жүйесінің деректері.

2) осы Жоспарға 2-қосымшаға сәйкес нысан бойынша жайылымдарды геоботаникалық зерттеп-қарау мәліметтері.

3) Қазақстан Республикасы Ауыл шаруашылығы министрінің 2020 жылғы 3 ақпандағы № 35 бұйрығымен (Нормативтік құқықтық актілерді мемлекеттік тіркеу тізілімінде № 19987 болып тіркелген) бекітілген Мал қорымдарының (биотермиялық шұңқырлардың) тізілімін жүргізу қағидаларына сәйкес қалыптастырылған мал қорымдары (биометриялық шұңқырлар) туралы мәліметтер;

4) осы Жоспарға 3-қосымшаға сәйкес нысан бойынша жайылымдық инфрақұрылым объектілері туралы және ауыл шаруашылығы жануарларын айдап өтуге арналған сервитуттар туралы мәліметтер.

5) осы Жоспарға 4-қосымшаның 1-кестесіне сәйкес нысан бойынша ауыл шаруашылығы жануарларының иелерін көрсете отырып, оларды сәйкестендіру дерекқорынан алынған ауыл шаруашылығы жануарлары басының саны туралы деректер;

6) осы Жоспарға 4-қосымшаның 2-кестесіне сәйкес нысан бойынша ауыл шаруашылығы жануарларының түрлері мен жыныстық жас топтары бойынша қалыптастырылған үйірлердің, отарлардың, табындардың саны туралы деректер.

7) осы Жоспарға 4-қосымшаның 3-кестесіне сәйкес нысан бойынша шалғайдағы жайылымдарда жаю үшін ауыл шаруашылығы жануарлары басының саны туралы мәліметтер.

8) екпе және аридтік жайылымдарда, орман, су қорлары мен ерекше қорғалатын табиғи аумақтар жерлерінде ауыл шаруашылығы жануарларын жаю ерекшеліктері туралы деректер.

9) осы Жоспарға 5-қосымшаға сәйкес нысан бойынша ұсынылатын жайылым айналымдарының схемалары;

10) мал шаруашылығы және өсімдік шаруашылығы статистикасы бойынша ресми статистикалық ақпарат.

Жоспарда мынадай қосымшалар қамтылған:

1) әкімшілік-аумақтық бірлік аумағында жайылымдардың жер санаттары бөлінісінде орналасу схемасы (картасы), онда жайылымдардың шекаралары, алаңдары мен түрлері, оның ішінде шалғайдағы, маусымдық, құрғақ және екпе жайылымдар, жер учаскесіне құқық белгілейтін және сәйкестендіру құжаттарының негізінде олардың меншік иелері немесе жер пайдаланушылар туралы мәліметтер көрсетіледі;

2) жеке ауладағы ауыл шаруашылығы жануарларын жаю бойынша халықтың мұқтаждығына арналған жайылымдар, оның ішінде қоғамдық жайылымдар белгіленген схема (карта), онда жеке ауладағы ауыл шаруашылығы жануарларын жаю бойынша халықтың мұқтаждығына арналған жайылымдардың, оның ішінде қоғамдық жайылымдардың шекаралары мен алаңдары көрсетіледі;

3) ұсынылатын жайылым айналымдарының схемалары көрсетілген схема (карта), онда жайылымдарды геоботаникалық зерттеп-қарау негізінде ұсынылатын жайылым айналымдарының схемалары көрсетіледі;

4) ауыл шаруашылығы жануарларын айдауға арналған сервитуттар, мал айдайтын трассалар және жайылымдық инфрақұрылымның өзге де объектілері, сондай-ақ мал қорымдары (биометриялық шұңқырлар) белгіленетін схема (карта), онда ауыл шаруашылығы жануарларын айдауға арналған сервитуттар, мал айдайтын трассалар, жайылымдық инфрақұрылым объектілері, мал қорымдарының (биометриялық шұңқырлардың) орналасқан жері көрсетіледі;

5) жайылымды пайдаланушыларға жер пайдалануға берілуі мүмкін жайылымдар белгіленген схема (карта).

6) халықтың жеке ауласындағы ауыл шаруашылығы жануарларын жаю жөніндегі мұқтаждықтарын қанағаттандыру мақсатында резервке алынуға жататын

жайылымдарды белгілейтін схема (карта), онда жеке ауланың ауыл шаруашылығы жануарларын жаю жөніндегі халықтың мұқтаждықтарын қанағаттандыру мақсатында резервке алынуға жататын жайылымдардың шекаралары мен алаңдары көрсетіледі.

7) суды тұтыну нормасына сәйкес жасалған су көздеріне (көлдерге, өзендерге, тоғандарға, қазандарға, суару немесе суландыру каналдарына, құбырлы немесе шахта құдықтарына) қол жеткізу схемасы, онда жануарлардың су көздеріне қарай жүріп-тұру маршруттары көрсетіледі.

8) ауыл шаруашылығы жануарларының басын шалғайдағы жайылымдарға орналастыру схемасы, онда ауыл шаруашылығы жануарларының басын орналастыруға арналған шалғайдағы жайылымдардың шекаралары мен алаңдары көрсетіледі;

9) ауылдық округке кіретін ауылдық елді мекендер арасында жайылымдарды жобалық бөлу (қайта бөлу), онда жайылымдармен қамтамасыз етілмеген жеке және заңды тұлғалардың ауыл шаруашылығы жануарларының басы үшін ауылдық округтің ауылдық елді мекендері арасында жайылымдарды бөлу (қайта бөлу) схемасы көрсетіледі;

10) тиісті әкімшілік-аумақтық бірлікте жайылымдарды ұтымды пайдалану үшін қажетті талаптар:

"Жайылымдардың жалпы алаңына түсетін жүктеменің шекті рұқсат етілетін нормасын бекіту туралы" Қазақстан Республикасы Ауыл шаруашылығы министрінің 2015 жылғы 14 сәуірдегі № 3-3/332 бұйрығына (Нормативтік құқықтық актілерді мемлекеттік тіркеу тізілімінде № 11064 болып тіркелген) сәйкес жайылымдардың жалпы алаңына түсетін жүктеменің шекті рұқсат етілетін нормасын сақтау;

жайылым айналымын және суды пайдалану көздерін ескере отырып жайылымдарды пайдалану;

жайылым алаңдарын жекеленген өріс учаскелеріне бөлу;

жайылым учаскелерін жыл маусымдары бойынша кеңістікте және уақытпен (маусым, жыл ішінде) кезектестіру;

жайылым айналымы учаскелерінің бірін жайылымсыз және ауыл шаруашылығы жануарларынсыз жыл сайын қалдыру.

Сөгәлі ауылдық округінде
жайылымдарды басқару және оларды
пайдалану жөніндегі 2025-2029
жылдарға арналған жоспарға 1
қосымша

Өңірдің жер балансының және мемлекеттік жер кадастрының ақпараттық жүйесінің деректері 1-кесте. Сөгәлі ауылдық округінің жер санаттары бойынша жайылымдарды бөлу, гектар

		Жерлің санаттары						

Ауылдық округ атауы	Әкімшілік-аумақтық объектілер жіктеуінің коды	ауыл шаруашылығы мақсатындағы	елді мекендердің	өнеркәсіп, көлік және өзге де ауыл шаруашылығы мақсатындағы емес	ерекше қорғалатын табиғи аумақтардың	орман қорының	су қорының	босалқы жер	жерлер жиыны
1	2	3	4	5	6	7	8	9	10
Сөгәлі ауылдық округі	130540010308	12376219384		0	0	0	0	0	

Әкімшілік-аумақтық бөлініс бойынша Сөгәлі ауылдық округінде 3 ауылды елді мекен бар. Сөгәлі ауылдық округі аумағының жалпы ауыл бойынша 19384 гектар. Санаттар бойынша жерлер: ауыл шаруашылығы мақсатындағы жерлер – 19280 гектар; Ерекше қорғалатын табиғи аумақтардың, орман қорының, су қорының жерлері, қоры жоқ.

2-кесте. Елді мекеннің жайылымдарын бөлу, гектар

№ р/с	Ауылдық округ атауы	Әкімшілік-аумақтық объектілер жіктеуінің коды	елді мекеннің атауы	Жайылымдардың жалпы алаңы, гектар	Жайылым алаңы мен түрлері					
					жеке ауладағы ауыл шаруашылығы жануарлар арын жаю бойынша халық мұқтажын қанағаттандыруға арналған, гектар	көпшілік пайдаланатын, мың гектар	шалғайдағы, гектар	маусымдық, гектар	аридтік, гектар	екпе жайылымдар, гектар
1	2	3	4	5	6	7	8	9	10	11
	Сөгәлі ауылдық округ	154255100	Сөгәлі	13131	-	19384	0	0	0	0

Сөгәлі ауылдық округінің аумағында шалғайдағы, маусымдық, қуаң және екпе жайылымдар жоқ. Округте 19 шаруа қожалығы жұмыс істейді, оларға 19384 гектар жайылым бекітілген.

3-кесте. Жер телімдеріне құқық белгілейтін және сәйкестендіру құжаттары негізінде меншік иелері мен жер пайдаланушылар туралы мәліметтер

р/с №	Меншік иелерінің, ж е р пайдаланушылардың атауы	Б и з н е с сәйкестендіру нөмірі/жеке сәйкестендіру нөмірі	Жер учаскесінің кадастрлық нөмірі	Жайылымдар алаңы, мың гектар
1	2	3	4	5
1	"Али" ш/қ	711025301997	02-033-014-076	89
2	"Адил" ш/қ	7405302349	02-033-014-032	80
3	"Аслан" ш/қ	620902302405	02-033-014-038	310
4	"Аманат" ш/қ	740423302535	02-033-014-040	404
5	"Буранбай" ш/қ	720906302537	02-033-014-036	144,77
6	"Алтынбек" ш/қ	631010300800	02-033-014-026	148,3
7	" Жанболат" ш/қ	7207033300715	02-033-014-065	2554
8	Кенес ш/қ	720106302944	02-033-014-028	456
9	"Алишер" ш/қ	061510002356	02-033-014-042	414
10	Мырза ш/қ	201164012349	02-033-014-016	300,2
11	Сырым ш/қ	201264017204	02-033-014-070	294
12	Айғали ш/қ	211164018250	02-033-014-078	189
13	"Азизхан" ш/қ	850506301580	02-033-014-041	434
14	Назым ш-қ	7302022300397	02-033-014-024	134,5
15	"Аяжан" ш/қ	620724300665	02-033-014-019	175
16	Думан ш/қ	621205300899	02-033-014-015	94
17	Амандық ш/қ	710518300718	02-033-014-058	434,4
18	Сөгәлі ш/қ	880928300919	02-033-014-064	941
19	" Казакстан" ЖШС	990840004858	02-033-014-008	3040,7
	жиыны			10636,87

Ескерту: аббревиатуралардың транскрипциясы: ш / қ – шаруа қожалығы;

Ауылдық округ аумағындағы ауыл шаруашылығы жануарларының саны: ірі қара мал -5394; қой мен ешкі – 13004 және жылқы -1956 бас.

Ауылдық округтің жайылымдық жемшөптерінің қоректік коэффициенті 0,28 жем шөп бірлігіне дейін болады. Бұл 100 кг жайылымдық жемде табиғи ылғалдылықта 28-ге дейін жем бірлігі бар дегенді білдіреді. Жайылымдық жемшөптің осындай қоректік коэффициентімен тәулігіне: ірі қара мал -32 кг; ұсақ мал -5,7 кг; жылқы – 35,7 кг; жайылым кезеңінде 240 күн: ірі қара мал -7680 кг; ұсақ мал -1368 кг; жылқы-8568 кг мал азығы қажет. Өнімділігі 1020 кг/га және жайылымдық жемнің қоректік коэффициенті 0,28 жем. Мал жаю жүктемесі: ІҚМ-7,5; ұсақ мал-1,3 және жылқы-бір басына 8,4 гектар.

4-кесте. Жайылымдарды бөлу

№ п/п	Ауылдық округ атауы	Әкімшілік-аумақтық объектілер жіктеуішінің коды	Елді мекен атауы	Ауыл шаруашылығы жануарлары үшін қажетті жайылым алаңы, гектар				Көпшілік пайдаланатын жайылымдардың алаңы, гектар	Шалғайдағы жайылымдар алаңы, гектар
				Ірі қара мал	Ұсақ мал	жылқылар	түйелер		
1	2	3	4	5	6	7	8	9	10
	Сөгәлі ауылдық округі		Сөгәлі	5394	13004	1956	0	19384	0

Ауыл шаруашылығы жануарларын жаю үшін 28059 га қажет.

Ірі қара мал – 5394; қой мен ешкі - 13004 және жылқы – 1956 бас Қоғамдық жайылымдарда жайылады, ауданы 19384 гектар, алыстағы жайылымдарда 0 Бас жайылады, ауданы 0 мың гектар.

Сөгәлі ауылдық округінің қоғамдық жайылым алаңы жайылатын малға жайылымдық жемге деген қажеттілікті қамтамасыз етеді. Алайда, Сөгәлі елді мекенінде жайылымдардың тапшылығы га құрады, осыған байланысты жайылымдық аумақтарды елді мекендер арасында қайта бөлуді қарастыру қажет.

5-кесте. Қажетті қосымша жайылымдар

р/с №	Босалқы жерлерден қажет етілетін қосымша жайылымдар, мың гектар	Қосымша берілетін жайылымдар	
		жайылым пайдаланушыларға жер пайдалануға берілуі мүмкін жайылымдар, мың гектар	жеке ауладағы ауыл шаруашылығы жануарларын жаю бойынша халық мұқтажын қанағаттандыру мақсатында резервке қойылуға тиіс жайылымдар, мың гектар
1	2	3	4
			17837

Сөгәлі ауылдық округінде жайылымдарды басқару және оларды пайдалану жөніндегі 2025-2029 жылдарға арналған жоспарға 2 қосымша

Жайылымдарды геоботаникалық зерттеп-қарау мәліметтері

Табиғи азықтық алқаптардың жіктемесі	Табиғи азықтық алқаптар типтерінің (айырмаларының), түрленді-руле				

бойынша және түсініксіз бойынша шифрлар, күні	Контурлар мен сипаттамалар нөмірі (жақша ішінде)	рінің) жер бедеріне топыраққа байланыстырылған атауы. Басқа жерлер мен алқаптардың атауы	Алқап түрі	Контур-дағы пайыз-дық қаты-нас	Алаңы, мың гектар	Заманауи пайдаланылуы
1	2	3	4	5	6	7
Сөгәлі ауылдық округі	14, 12, 172, 144, 52,	Селеулі-бетегелі - әртүрлі шөптер және жусанды, бұталы өсімдіктері бар дала жайылым-дары	Жазық жайылым-дар мен ша-бын-дық-тар	Селеу-лі – бете-гелі – 60% Әртүр-лі шөптер –40%	33,5	Жыл бойы

кестенің жалғасы

Жалпы түсім-ділік, гекта-рына	Орташа жыл ішінде желінетін өсімдіктердің түсімділігі: құрғақ массаның гектарына центнерден, азық бірлігінің гектарына центнерден, қорытылатын протеиннің гектарына килограмм					
	цен-тнер-ден (маусымдар бойынша жайылымдық азық					
зерт-теп-қарату жылы)	ша-бын-дық	шабы-латын жайы-лым	көктем	жаз	күз	Қыс
8	9	10	11	12	13	14
12,2	-	-	10,8	13,2	9,9	7,1

Кестенің жалғасы

Контур бойынша есептелген түсімділік: құрғақ массаның гектарына центнерден (алымы), азық бірлігінің гектарына центнерден (бөлгіш)	Контур бойынша азық қоры құрғақ массаның гектарына центнерден (алымы), азық бірлігінің гектарына центнерден (бөлгіш)	Дақылдық-техникалық жай-күй, дәрілік өсімдіктердің бар-жоғы	Пайдалану бойынша ұсыныстар, малдың түрі. Жақсарту жөнінде ұсынылған шаралар
15	16	17	18
10,2 2856	341700 95676	қанағаттанарлық	Ұсақ және ірі қара мал және жылқы үшін учаскелерді ауыстырып қолдау

Жайылымдарды геоботаникалық зерттеу мәліметтері

Географиялық орналасуы

Сөгәлі, Көк-үй (қаз.) - Қазақстанның Ақтөбе облысы Қобда ауданындағы ауыл. Сөгәлі ауылдық округінің әкімшілік орталығы. Қобда ауданынан орталығынан солтүстік – батысқа қарай 104 шақырым жерде орналасқан.

Климаты

Ауылдық округтің климаты құрғақ дала аймағына жатады, қысы ұзақ қатал, ыстық жазда, қыс пен жаздың температурасының күрт қарама-қайшылықтарымен, жылдық жауын-шашынның аздығымен, құрғақшылықпен сипатталады.

Топырақ

Топырағы негізінен қоңыр және құмайтты, кей жерлерде тұзды. Геоботаникалық зерттеу нәтижесінде жайылымдардың мынадай түрлері анықталды: әртүрлі, селеулі-бетегелі жусанды және бетегелі-жусанды, тобылғы-қараған бұталы өсімдіктер. Шөптерде: жусан, бетеге, изен, шөгінді, блюграсс, бетеге, камфоросма, қауырсынды шөп, екпе шөп, ши, тамарикс, шабындық, көкпек, бидай шөптері, вострец, астрагал, тобылғы, қараған, шабындық кездеседі. Ауылдық округ жайылымдарының жалпы проективті жабыны жалпы алаңның 60% құрайды. Қыша, квиноа, адыраспан, ошаған, сафора сияқты шөптердің 3% - от улы және зиянды өсімдіктердің болуы. Бұл жайылымдардың потенциалды өнімділігі табиғи ылғалдылықта 10,5 ц/га дейін болды.

Мал қорымдары (биометриялық шұңқырлар) туралы мәліметтер

Ауылдық округте бір мал қорымы бар

Сөгәлі ауылдық округінде
жайылымдарды басқару және оларды
пайдалану жөніндегі 2025-2029
жылдарға арналған жоспарға 3
қосымша

Жайылымдық инфрақұрылым объектілері туралы және ауыл шаруашылығы жануарларын айдап өтуге арналған сервитуттар туралы мәліметтер

р/с №	Жайылымдық инфрақұрылым объектілері	Жұмыс істеп тұрған жайылымдық инфрақұрылым объектілерінің саны, бірлік	Құрылысты (реконструкцияны) талап ететін, бірліктер	Ұзындығы, километр	Алаңы, мың шаршы метр
1	2	3	4	5	6
1.	Суландыру құрылысжайлары (ұңғымалар, құбырлы және шахталы құдықтар, апандар)				
2.	Құрылысжайлар, көпірлер, жолдар	1		0,1	0,1
3.	Мал айдайтын жолдар, малды аялдатуға				

	арналған алаңдар мен суат алаңдары				
4.	Қойларды тоғытуға арналған ыдыстар, қоралар және қоршалған жерлер, жайылымдардың қоршаулары, шарбақтар (оның ішінде электрлі шарбақтар), ауыл шаруашылығы жануарларын қоршап-бөлшектеп жаюға арналған қашалар				
5.	Ауыл шаруашылығы жануарларын ветеринариялық емдеуге арналған өткелектер				
6.	Электр және жылу энергиясымен қамтамасыз етуге арналған құрылысжайлар мен объектілер, жаңартылатын және баламалы энергия көздері пайдаланылатын объектілер				
7.	Сумен жабдықтау объектілері және тіршілікті қамтамасыз етудің басқа да түрлері, персоналдың маусымдық тұруына арналған				

құрылысжайлар және жайылымдарды күтіп-ұстау мен пайдалану үшін қажетті өзге де мүлік				
--	--	--	--	--

Сөгәлі ауылдық округінде
жайылымдарды басқару және оларды
пайдалану жөніндегі 2025-2029
жылдарға арналған жоспарға 4
қосымша

1 –кесте. Ауыл шаруашылығы жануарларының иелерін көрсете отырып, олардың саны туралы деректер

р/с №	Әкімшілік-аумақтық объектілердің жіктеуіші бойынша кенттің, ауылдың, ауылдық округтің коды	Кенттің, ауылдың, ауылдық округтің атауы	Иесінің типі	Иесінің бизнес сәйкестендіру нөмірі/ жеке сәйкестендіру нөмірі
1	2	3	4	5
1	00	Сөгәлі ауылдық округі	ш/қ Али	711025301997
2		Сөгәлі ауылдық округі	ш/қ Адил	7405302349
3		Сөгәлі ауылдық округі	ш/қ Аслан	620902302405
4		Сөгәлі ауылдық округі	ш/қ Аманат	740423302535
5		Сөгәлі ауылдық округі	ш//қ Буранбай	720906302537
6		Сөгәлі ауылдық округі	ш/қ Алтынбек	631010300800
7		Сөгәлі ауылдық округі	ш/қ Жанболат	7207033300715
8		Сөгәлі ауылдық округі	ш/қ Кенес	720106302944
9		Сөгәлі ауылдық округі	ш/қ Алишер	061510002356
10		Сөгәлі ауылдық округі	ш/қ Мырза	201164012349
11		Сөгәлі ауылдық округі	ш/қ Сырым	201264017204
12		Сөгәлі ауылдық округі	ш/қ Айғали	211164018250
13		Сөгәлі ауылдық округі	ш/қ Азизхан	850506301580

14		Сөгәлі ауылдық округі	ш/қ Назым	7302022300397
15		Сөгәлі ауылдық округі	ш/қ Аяжан	620724300665
16		Сөгәлі ауылдық округі	ш/қ Думан	621205300899
17		Сөгәлі ауылдық округі	ш/қ Амандық	710518300718
18		Сөгәлі ауылдық округі	ш/қ Сөгәлі	880928300919
19		Сөгәлі ауылдық округі	ТОО Қазақстан	990840004858

Кестенің жалғасы

Жеке тұлғалардың аты, әкесінің аты (бар болса), тегі немесе заңды тұлғалардың атауы	Мал басының саны, бас			
	Ірі қара мал	Ұсақ мал	жылқылар	түйелер
6	7	8	9	10
Абдықаликов Болат	71	13	6	-
Аманкулов АЛИК	60	255	7	
Амиргалиев Едилбай	14	36		
Арзакулов Лескен	229		6	
Ахметов Ербулек	195	613	10	
Даулетияров Ақылбек	85	384	10	
Жумашев Ербол	197	521	1	
Ибраев Омирбек	50	138		
Избасов Есенбай	7	33	20	
	100	68	44	
Жанажанов Сырым	120	365	31	
	86	507	2	
Набиев Андрей	363	1139	243	
Нургалиев Калдыгул	211	158	27	
Сармантаев Габбас	14	132		
Талжанов Утеген	5		16	
Умаргазиев Мжит	249	458	1	
Шарипов Ильдар	509		382	
	1313	2001	1112	

2-кесте. Ауыл шаруашылығы жануарларының түрлері мен жыныстық жас топтары бойынша қалыптастырылған үйірлердің, отарлардың, табындардың саны туралы деректер

--	--	--	--	--

№ п/п	Әкімшілік-аумақтық объектілердің жіктеуіші бойынша кенттің, ауылдың, ауылдық округтің коды	Кенттің, ауылдың, ауылдық округтің атауы	Үйірлердің, отарлардың, табындардың саны										
			Ірі қара мал				Ұсақ мал			Жылқылар		Түйелер	
			бұқалар	сиырлар	қашарлар	бұқашықтар	қойлар және ешкілер	төл (төлке, тоқтылар, шыбыштар)	төл (еркек, айғырлар, биелер, текешіктер)	төл	түйелер	төл	
1	2	3	4	5	6	7	8	9	10	11	12	13	14
	Итого:	Сөгәлі	0		0	0		0	0		0	0	0

3- кесте. Шалғайдағы жайылымдарда жаю үшін ауыл шаруашылығы жануарлары басының саны туралы мәліметтер

р/с №	Әкімшілік-аумақтық объектілердің жіктеуіші бойынша кенттің, ауылдың, ауылдық округтің коды	Кенттің, ауылдың, ауылдық округтің атауы	Численность поголовья, голов								
			Ірі қара мал		Ұсақ мал		Жылқылар		Түйелер		
			жеке ауладағы	ауыл шаруашылығы тауарын өндірушілер	жеке ауладағы	ауыл шаруашылығы тауарын өндірушілер	жеке ауладағы	ауыл шаруашылығы тауарын өндірушілер	жеке ауладағы	ауыл шаруашылығы тауарын өндірушілер	
1	2	3	4	5	6	7	8	9	10	11	
	Итого:										

Екпе және құрғақ жайылымдарда, орман, су қорлары жерлерінде және ерекше қорғалатын табиғи аумақтарда ауыл шаруашылығы жануарларын жаюдың ерекшеліктері туралы деректер

Екпе жайылымдар мен аридтік жайылымдарда ауылшаруашылық жануарларын жаю әртүрлі факторлармен, соның ішінде өсімдік жамылғысының түрімен, қоршаған орта жағдайларымен және басқару әдістерімен ерекшеленеді. Өсімдік жамылғысы адам

қалыптастыратын екпе жайылымдарда жайылым көбінесе бақыланатын және қарқынды басқарылатын болады, бұл жемшөптің өнімділігі мен сапасын оңтайландыруға мүмкіндік береді. Аридтік жайылымдар, керісінше, аз өсімдіктермен және қатал жағдайлармен сипатталады, бұл тұрақтылықты қамтамасыз ету үшін бейімделгіш жайылым стратегияларын қажет етеді.

Сөгәлі ауылдық округінде
жайылымдарды басқару және оларды
пайдалану жөніндегі 2025-2029
жылдарға арналған жоспарға 5
қосымша

Ұсынылатын жайылым айналымдарының схемалары

жылдар	Учаскелердің нөмірлері			
	I	II	III	IV
бірінші жыл	көктемгі маусым	жазғы маусым	күзгі маусым	демалатын учаске
екінші жыл	демалатын учаске	көктемгі маусым	жазғы маусым	күзгі маусым
үшінші жыл	күзгі маусым	демалатын учаске	көктемгі маусым	жазғы маусым
төртінші жыл	жазғы маусым	күзгі маусым	демалатын учаске	көктемгі маусым

Ауылдық округтің жайылымдары маусымдық болып табылады. Түрлік құрамына байланысты маусымдық жайылымдарда мал жаю жемшөптің қоректенуге жарамдылығымен және оның өнімділігін сақтау ұзақтығымен анықталады. Көктемгі жайылымдар эфемерлердің қайта өсуімен қолданылады. Жазда (бидай шөптері, дәнді-шөптер); көктемде (қауырсын шөптері басым шымтезек-жусан, қауырсынды-типті-тар жусан), күзде (жусан-дәнді дақылдар) және қыста (жартылай бұта - солянка). Жайылымдарды оларды қорғау шараларын сақтамай пайдалану көбінесе жайылымдардың тозып кетуіне, әртүрлі дәрежедегі деградацияға әкеледі. Сондай-ақ, қажетті (оңтайлы) маусымда шөпті пайдаланбау 40-70% жем бірлігін және 60-80% ақуызды жоғалтуға әкеледі. Осыған байланысты жыл сайын жаңартылатын ресурстың жоғалуын болдырмау үшін әрбір учаске өз мерзімінде пайдаланылуы тиіс.

Жайылым алаңдарын жекелеген жайылымдық учаскелерге бөлу;

Әр маусымның (күндердің) жайылым ұзақтығы белгілі бір жылдың шарттарымен анықталады. Жануарларды жаю ауа температурасының +10 оС тұрақты көрсеткішіне жеткенде басталуы керек. Жайылым биіктігі 15-20 см қар жамылғысымен аяқталады.

Ауылдық округтің **көктемгі жайылымдары** селеулі-жусан, қауырсын-бетегелі жусан типтері басым. Жайылымның ұзақтығы көктемгі жайылымдарда (сәуір-маусым) – 70 күнді құрайды.

Жазғы жайылымдар бидай шөптері, дәнді дақылдар мен шөптердің түрлерімен ұсынылған. Жайылымның ұзақтығы (маусым-қыркүйек) 70 күн.

Күзгі жайылымдар жусан-жарма түрімен ұсынылған. Жайылымның ұзақтығы (қыркүйек-қараша) 70 күн.

Қысқы жайылымдар бұта-солянка түрімен ұсынылған. Жайылымның ұзақтығы (қараша-желтоқсан) 30 күн.

Ауыл шаруашылығы жануарларының орташа тәуліктік су тұтынуы:

Жазғы уақытта (1 бас малға тәулігіне литр):

сүтті сиырлар-55;

қысыр сиырлар-50;

2 жасқа дейінгі нетели-30;

6 айға дейінгі бұзаулар-20;

жатырды емізбейтін жұмысшы жылқылар-50;

асыл тұқымды жылқылар, емізетін жатырлар-50;

1,5 жасқа дейінгі құлындар-40;

7 айға дейінгі құлындар – 10;

ересек қой-8;

1 жасқа дейінгі жас қой-3.

Көктем және күз мезгілінде (1 бас малға тәулігіне литр):

сүтті сиырлар-45;

қысыр сиырлар-40;

2 жасқа дейінгі баспақтар-30;

6 айға дейінгі бұзаулар-15;

емізбейтін жұмысшы жылқылар-40;

асыл тұқымды жылқылар,

емізетін жатырлар-40;

1,5 жасқа дейінгі құлындар-30;

7 айға дейінгі құлындар-6;

ересек қойлар-5.

Қыс мезгілінде (1 бас малға тәулігіне литр):

сүтті сиырлар-35;

қысыр сиырлар-30;

2 жасқа дейінгі баспақтар-25;

6 айға дейінгі бұзаулар-15;

емізбейтін жұмысшы жылқылар-30;

асыл тұқымды жылқылар, емізетін жатырлар-30;

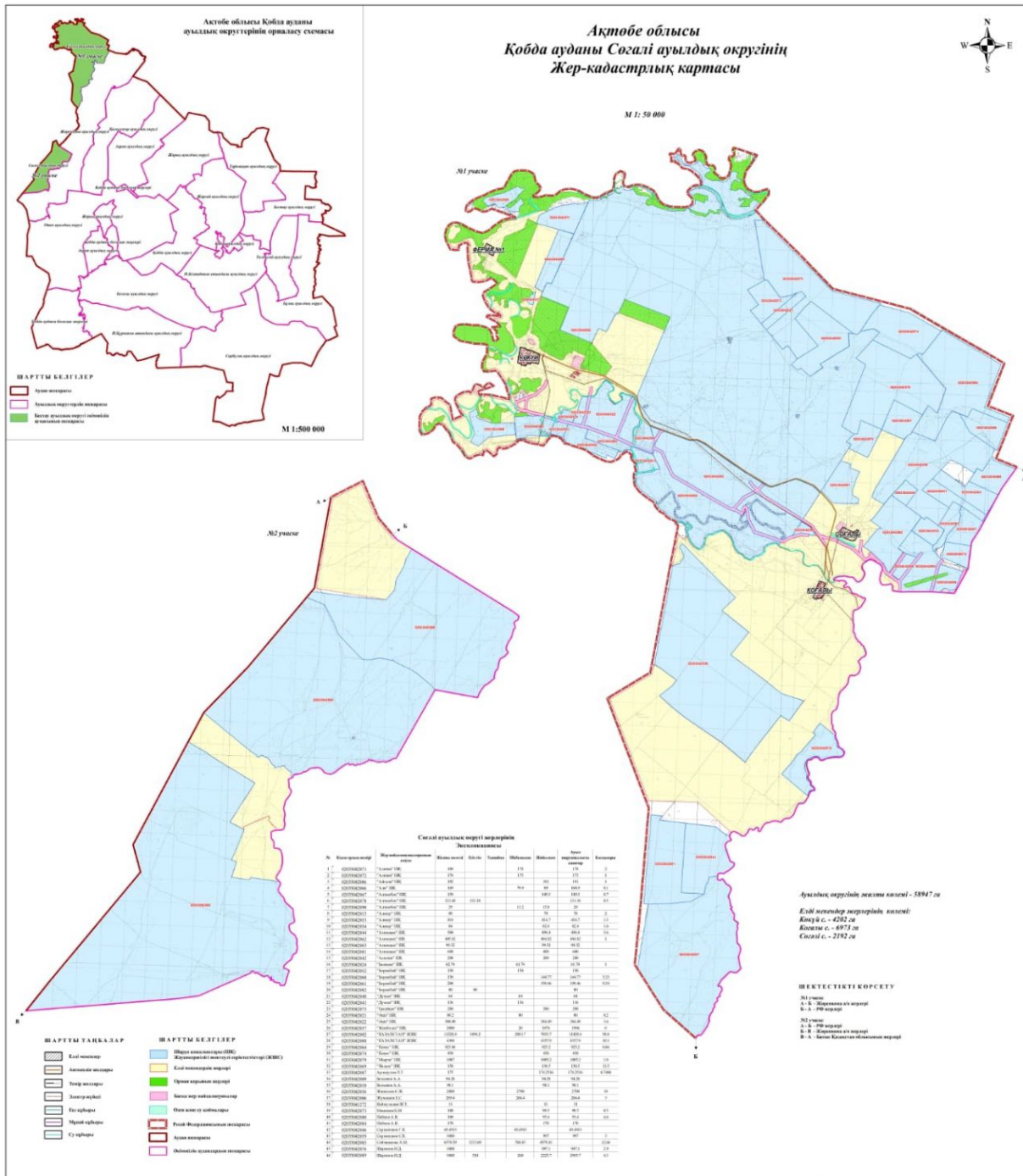
1,5 жасқа дейінгі құлындар – 20;

ересек қойлар-3.

Ауылдық округке кіретін ауылдық елді мекендер арасында жайылымдарды жобалық бөлу (қайта бөлу), онда жайылымдармен қамтамасыз етілмеген жеке және заңды тұлғалардың ауыл шаруашылығы жануарларының басы үшін ауылдық округтің ауылдық елді мекендері арасында жайылымдарды бөлу (қайта бөлу) схемасы көрсетіледі. Сөгәлі ауылдық округінің қоғамдық жайылым алаңы жайылымдық жемге

деген қажеттілікті қамтамасыз етеді жайылатын мал. Алайда, Бесқұдық елді мекенінде жайылымдардың тапшылығы 17837 га құрады, осыған байланысты жайылымдық аумақтарды елді мекендер арасында қайта бөлуді немесе мезгілдік пайдалануға, қарастыру қажет.

1. Құқық белгілейтін құжаттар негізінде жер санаттары, жер учаскелерінің меншік иелері және жер пайдаланушылар бөлінісінде Сөгәлі ауылдық округі аумағында жайылымдардың орналасу схемасы (картасы)



Шартты белгілер:



Сөгәлі ауылдық округі шекарасы

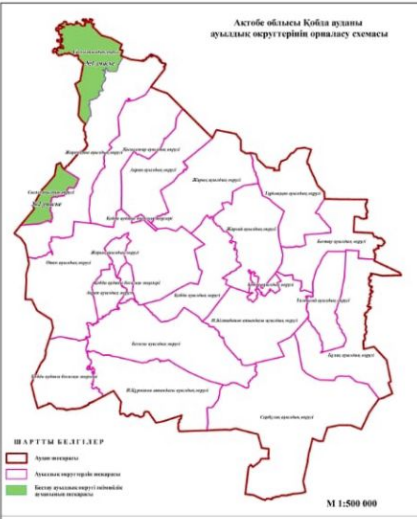


Ауыл шаруашылығы мақсатындағы жерлері санатындағы жайылымдар (жер пайдаланушылардың жер үчаскелері)



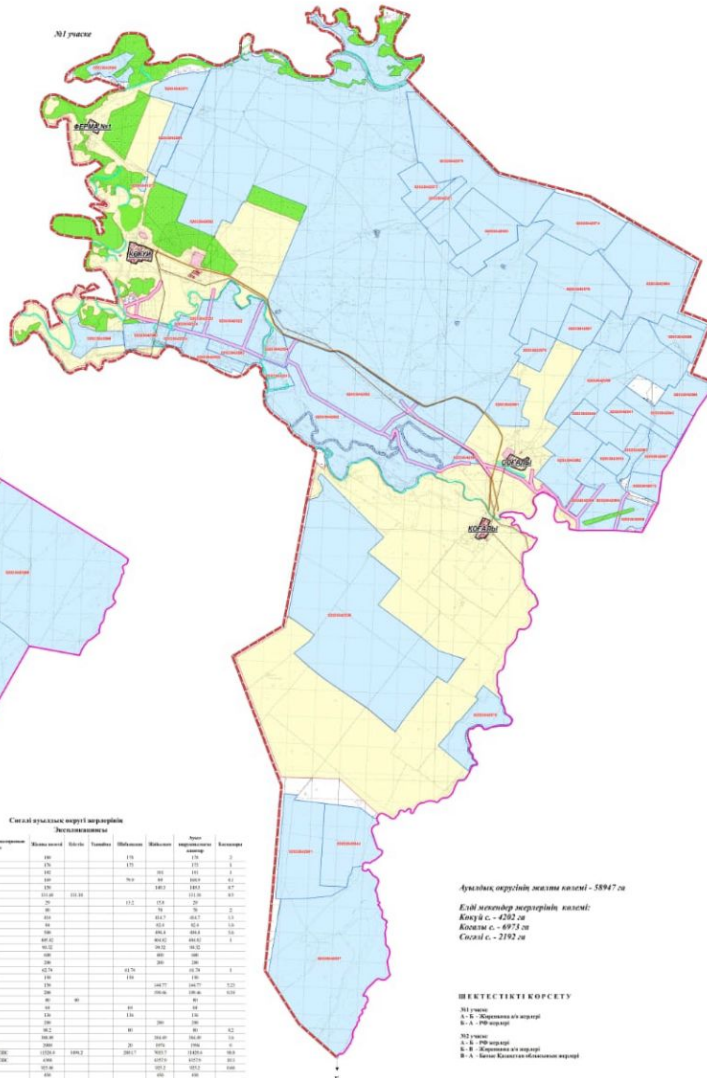
Елді мекендер жерлері санатындағы жайылымдар

2. Жеке ауланың ауыл шаруашылығы жануарларын жаю жөніндегі халықтың мұқтажына арналған жайылымдарды, оның ішінде жайылымдардың, оның ішінде жеке ауланың ауыл шаруашылығы жануарларын жаю жөніндегі халықтың мұқтажына арналған қоғамдық жайылымдардың шекаралары мен алаңдары көрсетілетін қоғамдық жайылымдарды белгілейтін Схема (карта)



Ақтөбе облысы
Қобда ауданы Соғалы ауылдық округінің
Жер-кадастрлық картасы

М 1: 50 000



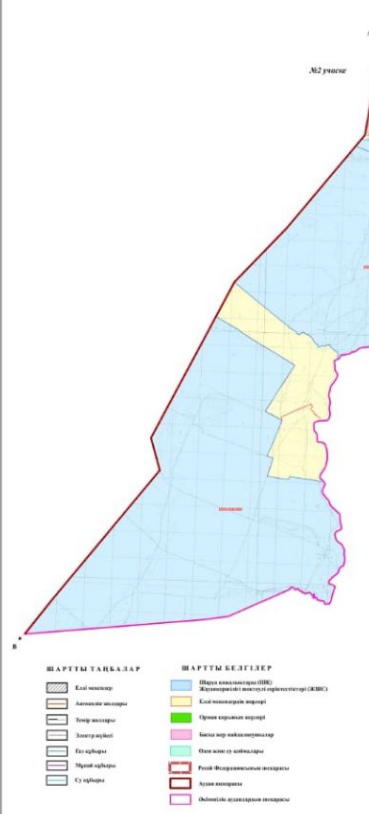
Соғалы ауылдық округінің
Табалқамасы

№	Қосымша нөмірі	Жергілікті атқарушы органдың атауы	Көлемі, га	Сызық ұзындығы, м	Мөлдірлік	Мөлдірлік	Жергілікті атқарушы органдың атауы	Көлемі, га
1	001000001	Ақтөбе АҚ	100	100	100	100	Ақтөбе АҚ	100
2	001000002	Ақтөбе АҚ	100	100	100	100	Ақтөбе АҚ	100
3	001000003	Ақтөбе АҚ	100	100	100	100	Ақтөбе АҚ	100
4	001000004	Ақтөбе АҚ	100	100	100	100	Ақтөбе АҚ	100
5	001000005	Ақтөбе АҚ	100	100	100	100	Ақтөбе АҚ	100
6	001000006	Ақтөбе АҚ	100	100	100	100	Ақтөбе АҚ	100
7	001000007	Ақтөбе АҚ	100	100	100	100	Ақтөбе АҚ	100
8	001000008	Ақтөбе АҚ	100	100	100	100	Ақтөбе АҚ	100
9	001000009	Ақтөбе АҚ	100	100	100	100	Ақтөбе АҚ	100
10	001000010	Ақтөбе АҚ	100	100	100	100	Ақтөбе АҚ	100
11	001000011	Ақтөбе АҚ	100	100	100	100	Ақтөбе АҚ	100
12	001000012	Ақтөбе АҚ	100	100	100	100	Ақтөбе АҚ	100
13	001000013	Ақтөбе АҚ	100	100	100	100	Ақтөбе АҚ	100
14	001000014	Ақтөбе АҚ	100	100	100	100	Ақтөбе АҚ	100
15	001000015	Ақтөбе АҚ	100	100	100	100	Ақтөбе АҚ	100
16	001000016	Ақтөбе АҚ	100	100	100	100	Ақтөбе АҚ	100
17	001000017	Ақтөбе АҚ	100	100	100	100	Ақтөбе АҚ	100
18	001000018	Ақтөбе АҚ	100	100	100	100	Ақтөбе АҚ	100
19	001000019	Ақтөбе АҚ	100	100	100	100	Ақтөбе АҚ	100
20	001000020	Ақтөбе АҚ	100	100	100	100	Ақтөбе АҚ	100
21	001000021	Ақтөбе АҚ	100	100	100	100	Ақтөбе АҚ	100
22	001000022	Ақтөбе АҚ	100	100	100	100	Ақтөбе АҚ	100
23	001000023	Ақтөбе АҚ	100	100	100	100	Ақтөбе АҚ	100
24	001000024	Ақтөбе АҚ	100	100	100	100	Ақтөбе АҚ	100
25	001000025	Ақтөбе АҚ	100	100	100	100	Ақтөбе АҚ	100
26	001000026	Ақтөбе АҚ	100	100	100	100	Ақтөбе АҚ	100
27	001000027	Ақтөбе АҚ	100	100	100	100	Ақтөбе АҚ	100
28	001000028	Ақтөбе АҚ	100	100	100	100	Ақтөбе АҚ	100
29	001000029	Ақтөбе АҚ	100	100	100	100	Ақтөбе АҚ	100
30	001000030	Ақтөбе АҚ	100	100	100	100	Ақтөбе АҚ	100
31	001000031	Ақтөбе АҚ	100	100	100	100	Ақтөбе АҚ	100
32	001000032	Ақтөбе АҚ	100	100	100	100	Ақтөбе АҚ	100
33	001000033	Ақтөбе АҚ	100	100	100	100	Ақтөбе АҚ	100
34	001000034	Ақтөбе АҚ	100	100	100	100	Ақтөбе АҚ	100
35	001000035	Ақтөбе АҚ	100	100	100	100	Ақтөбе АҚ	100
36	001000036	Ақтөбе АҚ	100	100	100	100	Ақтөбе АҚ	100
37	001000037	Ақтөбе АҚ	100	100	100	100	Ақтөбе АҚ	100
38	001000038	Ақтөбе АҚ	100	100	100	100	Ақтөбе АҚ	100
39	001000039	Ақтөбе АҚ	100	100	100	100	Ақтөбе АҚ	100
40	001000040	Ақтөбе АҚ	100	100	100	100	Ақтөбе АҚ	100
41	001000041	Ақтөбе АҚ	100	100	100	100	Ақтөбе АҚ	100
42	001000042	Ақтөбе АҚ	100	100	100	100	Ақтөбе АҚ	100
43	001000043	Ақтөбе АҚ	100	100	100	100	Ақтөбе АҚ	100
44	001000044	Ақтөбе АҚ	100	100	100	100	Ақтөбе АҚ	100
45	001000045	Ақтөбе АҚ	100	100	100	100	Ақтөбе АҚ	100
46	001000046	Ақтөбе АҚ	100	100	100	100	Ақтөбе АҚ	100
47	001000047	Ақтөбе АҚ	100	100	100	100	Ақтөбе АҚ	100
48	001000048	Ақтөбе АҚ	100	100	100	100	Ақтөбе АҚ	100
49	001000049	Ақтөбе АҚ	100	100	100	100	Ақтөбе АҚ	100
50	001000050	Ақтөбе АҚ	100	100	100	100	Ақтөбе АҚ	100

Аудандық округтің жалпы көлемі - 58947 га
Еліміз көлеміндегі аудандық округтің жалпы көлемі - 4232 га
Аудандық округтің жалпы көлемі - 4973 га
Соғалы с. - 2792 га

ШЕКТЕСТІКІ ҚОҒАМ

- №1 уақыт
- №2 уақыт
- №3 уақыт
- №4 уақыт
- №5 уақыт
- №6 уақыт
- №7 уақыт
- №8 уақыт
- №9 уақыт
- №10 уақыт
- №11 уақыт
- №12 уақыт
- №13 уақыт
- №14 уақыт
- №15 уақыт
- №16 уақыт
- №17 уақыт
- №18 уақыт
- №19 уақыт
- №20 уақыт
- №21 уақыт
- №22 уақыт
- №23 уақыт
- №24 уақыт
- №25 уақыт
- №26 уақыт
- №27 уақыт
- №28 уақыт
- №29 уақыт
- №30 уақыт
- №31 уақыт
- №32 уақыт
- №33 уақыт
- №34 уақыт
- №35 уақыт
- №36 уақыт
- №37 уақыт
- №38 уақыт
- №39 уақыт
- №40 уақыт
- №41 уақыт
- №42 уақыт
- №43 уақыт
- №44 уақыт
- №45 уақыт
- №46 уақыт
- №47 уақыт
- №48 уақыт
- №49 уақыт
- №50 уақыт



Шартты белгілер:



Сегәлі ауылдық округі шекарасы



Ауыл шаруашылығы мақсатындағы жерлері санатындағы жайылымдар



Елді мекендер жерлері санатындағы жайылымдар



Күз, қыс кезеңдерінде пайдаланылатын жайылымдық жерлер

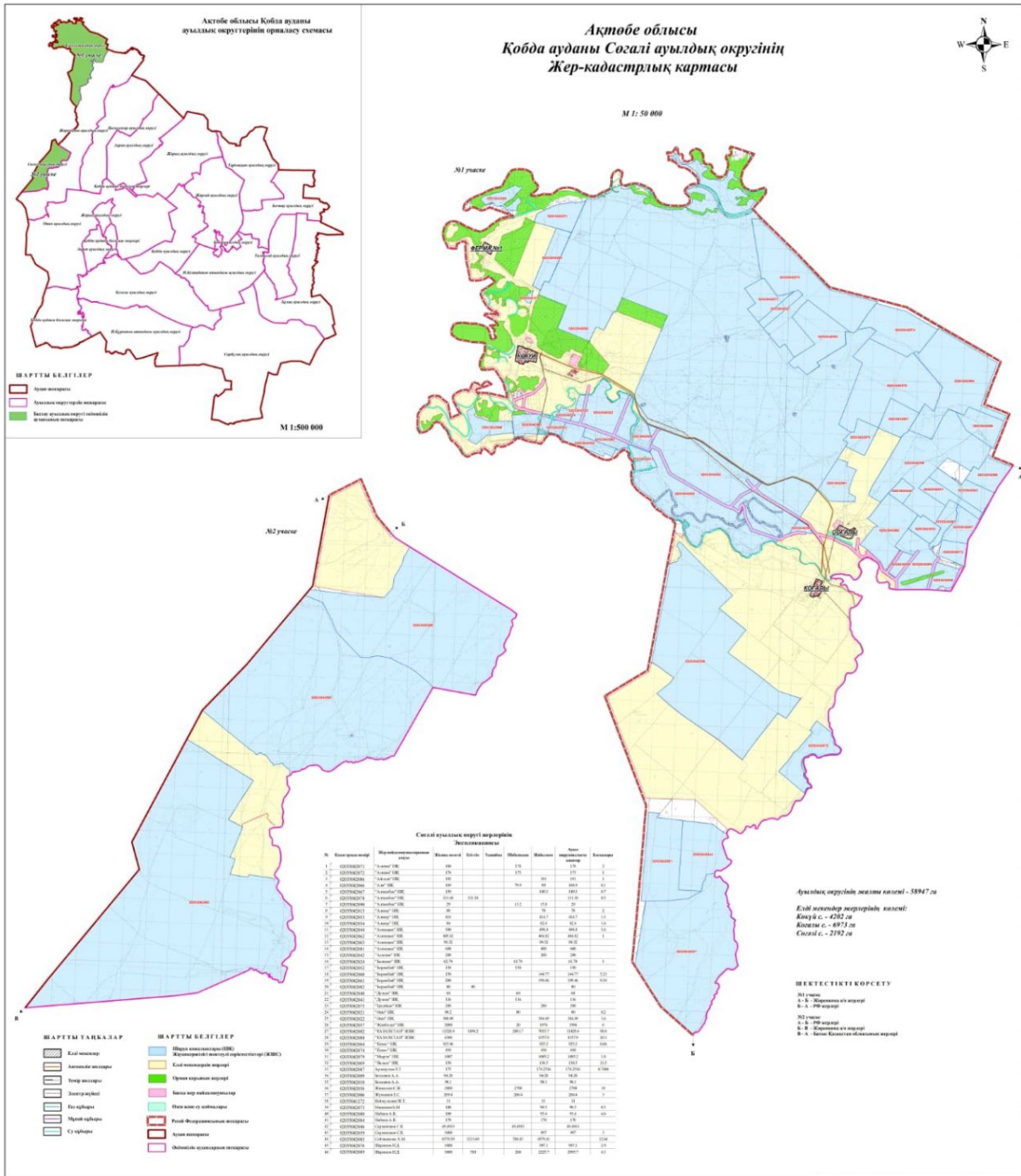


Көктем, жаз кезеңдерінде пайдаланылатын жайылымдық жерлер

3. Жайылымдарды геоботаникалық зерттеу негізінде ұсынылатын жайылым айналымдарының схемалары көрсетілетін жайылым айналымдарының ұсынылатын схемалары көрсетілген Схема (карта)

жылдар	1 қамау көктем	2 қамау көктем-жаз	3 қамау көктем-жаз-күз	4 қамау күз
2025	көктемгі-жазғы маусым 1	Жазғы маусым 2	Күзгі маусым 3	Демалу
2026	демалу	көктемгі-жазғы маусым 1	Жазғы маусым 2	Күзгі маусым 3
2027	көктемгі-жазғы маусым 1	Летний период 2	Күзгі маусым 3	Демалу
2028	демалу	көктемгі-жазғы маусым 1	Жазғы маусым 2	Күзгі маусым 3
2029	көктемгі-жазғы маусым 1	Жазғы маусым 2	Күзгі маусым 3	Демалу

ескерту: 1 , 2, 3, 4 жылына қолданылатын қамаудың реті



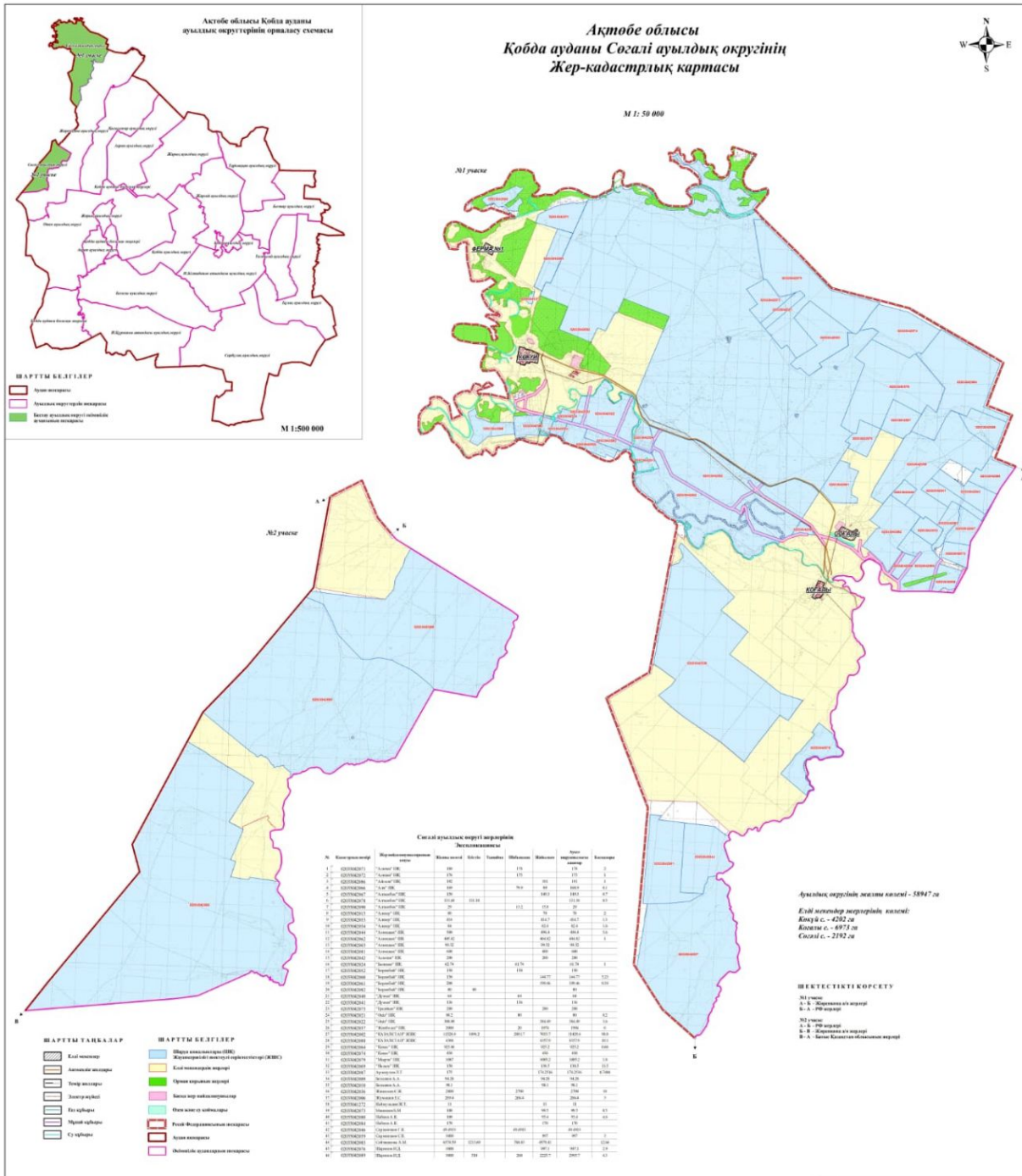
Сөгелі ауылдық округі шекарасы



Жайылым айналымдары №

4. Ауыл шаруашылығы жануарларын айдауға арналған сервитуттарды, мал айдау трассаларын және жайылымдық инфрақұрылымның өзге де объектілерін, сондай-ақ

ауыл шаруашылығы жануарларын айдауға арналған сервитуттар, мал айдау трассалары, жайылымдық инфрақұрылым объектілері, мал қорымдарының (биометриялық пұңқырлардың) орналасқан жері көрсетілетін мал қорымдарын (биометриялық пұңқырларды) белгілейтін Схема (карта)












Шартты белгілер:



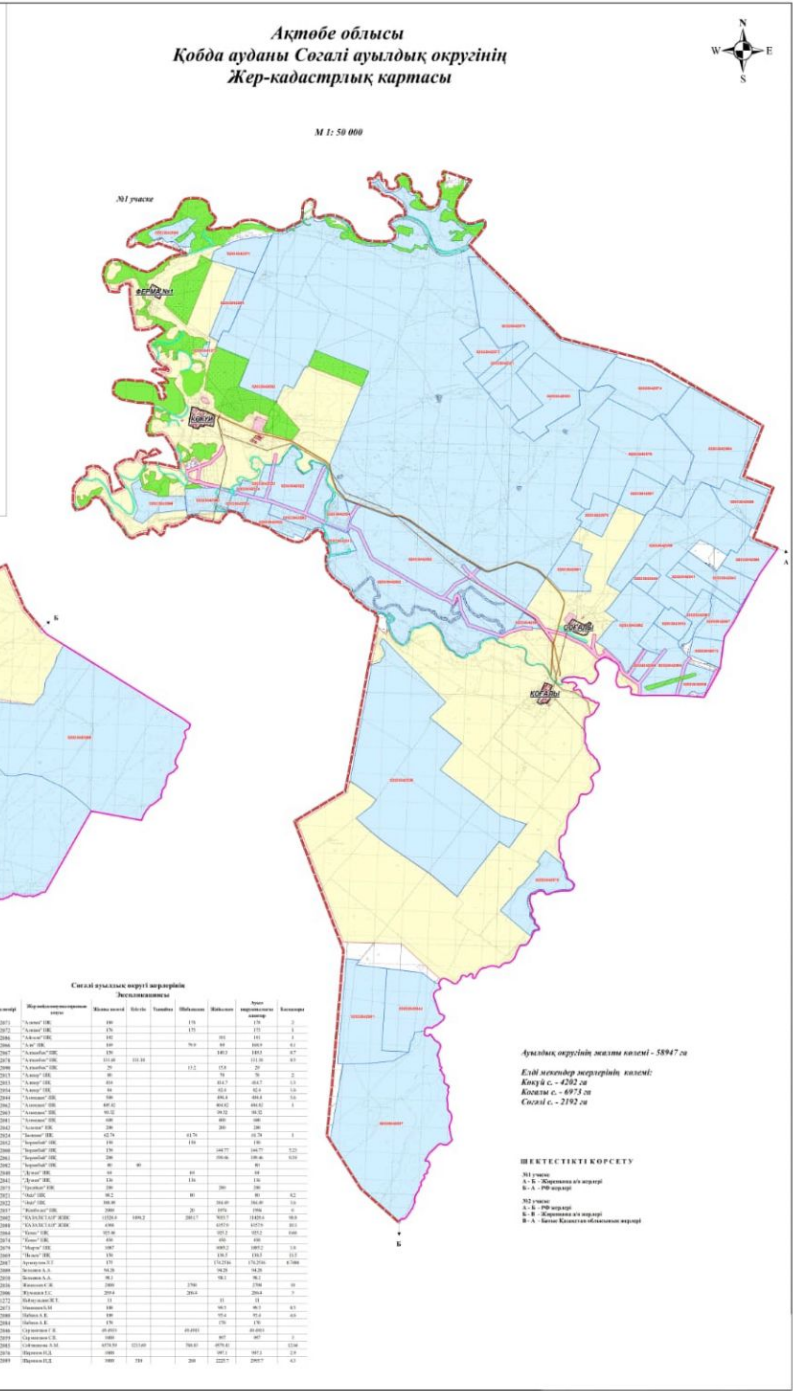
Жергілікті жағдайлар мен ерекшеліктерге қарай жеке ауладағы ауыл шаруашылығы жануарларын жаюға халық мұқтажын қанағаттандыру үшін қажетті жайылымдардың сыртқы мен ішкі шекаралары және алаңдары белгіленген картасы

6. Жайылым пайдаланушылардың су тұтыну нормасына сәйкес жасалған су көздеріне (көлдерге, өзендерге, тоғандарға, апандарға, суару немесе суландыру арналарына, құбырлы немесе шахта құдықтарына) қол жеткізу схемасы

Шартты белгілер:

-  Сөгәлі ауылдық округі шекарасы
-  Желілік су объектілері (өзендер)
-  Көлдер, өзендер, тоғандар, мал суару орындары және басқа да көздер
-  Елді мекендер
Егістік
-  Табиғи жайылымдар
-  Жайылым айналымдары №
-  Жайылымдық инфрақұрылым объектісі
-  Ауыл шаруашылығы жануарларын жаю және жылжытудың маусымдық маршруттары
-  Жайылым пайдаланушылардың су көздеріне қол жеткізу маршруты

7. Ауыл, ауылдық округ жанында орналасқан жайылымдармен қамтамасыз етілмеген жеке және (немесе) заңды тұлғалардың шалғайдағы жайылымдарында ауыл шаруашылығы жануарларының мал басын орналастыру схемасы



**Сигал ауылдық округі аумағын
Дескрипторы**

№	Қоныс атауы	Жергілікті билеушінің атауы	Қоныс көлемі	Әкімі	Төрағасы	Мәжілісінің	Мәжілісінің	Аумақ	Қоныс	Қоныс
1	ҚС0200001	Ақтөбе ШҚ	100	176	176	176	176	1	1	1
2	ҚС0200002	Ақтөбе ШҚ	176	176	176	176	176	2	2	2
3	ҚС0200003	Ақтөбе ШҚ	176	176	176	176	176	3	3	3
4	ҚС0200004	Ақтөбе ШҚ	176	176	176	176	176	4	4	4
5	ҚС0200005	Ақтөбе ШҚ	176	176	176	176	176	5	5	5
6	ҚС0200006	Ақтөбе ШҚ	176	176	176	176	176	6	6	6
7	ҚС0200007	Ақтөбе ШҚ	176	176	176	176	176	7	7	7
8	ҚС0200008	Ақтөбе ШҚ	176	176	176	176	176	8	8	8
9	ҚС0200009	Ақтөбе ШҚ	176	176	176	176	176	9	9	9
10	ҚС0200010	Ақтөбе ШҚ	176	176	176	176	176	10	10	10
11	ҚС0200011	Ақтөбе ШҚ	176	176	176	176	176	11	11	11
12	ҚС0200012	Ақтөбе ШҚ	176	176	176	176	176	12	12	12
13	ҚС0200013	Ақтөбе ШҚ	176	176	176	176	176	13	13	13
14	ҚС0200014	Ақтөбе ШҚ	176	176	176	176	176	14	14	14
15	ҚС0200015	Ақтөбе ШҚ	176	176	176	176	176	15	15	15
16	ҚС0200016	Ақтөбе ШҚ	176	176	176	176	176	16	16	16
17	ҚС0200017	Ақтөбе ШҚ	176	176	176	176	176	17	17	17
18	ҚС0200018	Ақтөбе ШҚ	176	176	176	176	176	18	18	18
19	ҚС0200019	Ақтөбе ШҚ	176	176	176	176	176	19	19	19
20	ҚС0200020	Ақтөбе ШҚ	176	176	176	176	176	20	20	20
21	ҚС0200021	Ақтөбе ШҚ	176	176	176	176	176	21	21	21
22	ҚС0200022	Ақтөбе ШҚ	176	176	176	176	176	22	22	22
23	ҚС0200023	Ақтөбе ШҚ	176	176	176	176	176	23	23	23
24	ҚС0200024	Ақтөбе ШҚ	176	176	176	176	176	24	24	24
25	ҚС0200025	Ақтөбе ШҚ	176	176	176	176	176	25	25	25
26	ҚС0200026	Ақтөбе ШҚ	176	176	176	176	176	26	26	26
27	ҚС0200027	Ақтөбе ШҚ	176	176	176	176	176	27	27	27
28	ҚС0200028	Ақтөбе ШҚ	176	176	176	176	176	28	28	28
29	ҚС0200029	Ақтөбе ШҚ	176	176	176	176	176	29	29	29
30	ҚС0200030	Ақтөбе ШҚ	176	176	176	176	176	30	30	30
31	ҚС0200031	Ақтөбе ШҚ	176	176	176	176	176	31	31	31
32	ҚС0200032	Ақтөбе ШҚ	176	176	176	176	176	32	32	32
33	ҚС0200033	Ақтөбе ШҚ	176	176	176	176	176	33	33	33
34	ҚС0200034	Ақтөбе ШҚ	176	176	176	176	176	34	34	34
35	ҚС0200035	Ақтөбе ШҚ	176	176	176	176	176	35	35	35
36	ҚС0200036	Ақтөбе ШҚ	176	176	176	176	176	36	36	36
37	ҚС0200037	Ақтөбе ШҚ	176	176	176	176	176	37	37	37
38	ҚС0200038	Ақтөбе ШҚ	176	176	176	176	176	38	38	38
39	ҚС0200039	Ақтөбе ШҚ	176	176	176	176	176	39	39	39
40	ҚС0200040	Ақтөбе ШҚ	176	176	176	176	176	40	40	40
41	ҚС0200041	Ақтөбе ШҚ	176	176	176	176	176	41	41	41
42	ҚС0200042	Ақтөбе ШҚ	176	176	176	176	176	42	42	42
43	ҚС0200043	Ақтөбе ШҚ	176	176	176	176	176	43	43	43
44	ҚС0200044	Ақтөбе ШҚ	176	176	176	176	176	44	44	44
45	ҚС0200045	Ақтөбе ШҚ	176	176	176	176	176	45	45	45
46	ҚС0200046	Ақтөбе ШҚ	176	176	176	176	176	46	46	46
47	ҚС0200047	Ақтөбе ШҚ	176	176	176	176	176	47	47	47
48	ҚС0200048	Ақтөбе ШҚ	176	176	176	176	176	48	48	48
49	ҚС0200049	Ақтөбе ШҚ	176	176	176	176	176	49	49	49
50	ҚС0200050	Ақтөбе ШҚ	176	176	176	176	176	50	50	50

Ауылдық округтің жалпы аумағы - 58947 га
 Еліміз аумағының аумағы:
 Аумағы - 4232 га
 Аумағы - 4973 га
 Аумағы - 2392 га

ШЕТЕЛДІК ҚОҒАМ
 №1 - Б. Жаңаөзен а. а. аумағы
 №2 - Р. Р. аумағы
 №3 - А. А. аумағы
 №4 - Б. Б. аумағы
 №5 - А. А. аумағы

Шартты белгілер:



Жайылымдармен қамтамасыз етілмеген жеке және (немесе) заңды тұлғалардың шалғайдағы жайылымдарында ауыл шаруашылығы жануарларының мал басын орналастыру схемасы

Шартты белгілер:



Жайылымдармен қамтамасыз етілмеген жеке және (немесе) заңды тұлғалардың ауыл шаруашылығы жануарларының басы үшін ауылдық округтің ауылдық елді мекендері арасында жайылымдарды қайта бөлу схемасы

Қобда аудандық мәслихатының 2025
жылғы 19 желтоқсан № 419 шешіміне
12 қосымша

Талдысай ауылдық округінде жайылымдарды басқару және оларды пайдалану жөніндегі 2025-2029 жылдарға арналған жоспар

Осы жайылымдарды басқару және оларды пайдалану жөніндегі жоспар (бұдан әрі-жоспар) "Жайылымдар туралы" Қазақстан Республикасы Заңының 6 – бабының 4-1) тармақшасына (бұдан әрі-Заң), "Мемлекеттік статистика туралы" Қазақстан Республикасы Заңының 16-бабы 3-тармағының 2) тармақшасына, Қазақстан Республикасы Ауыл шаруашылығы министрінің 29 шілдедегі бұйрығына сәйкес әзірленді 2024 жылғы № 263 "Жайылымдарды басқару және оларды пайдалану жөніндегі үлгілік жоспарды бекіту туралы" (Нормативтік құқықтық актілерді мемлекеттік тіркеу тізілімінде № 34831 болып тіркелген).

Жоспар жайылымдарды ұтымды пайдалану, жемшөпке қажеттілікті тұрақты қамтамасыз ету және жайылымдардың тозуы процестерін болғызбау мақсатында қабылданады.

Жоспарды әзірлеген кезде мыналар ескеріледі:

1) осы Жоспарға 1-қосымшаға сәйкес нысан бойынша өңірдің жер балансының және мемлекеттік жер кадастрының ақпараттық жүйесінің деректері.

2) осы Жоспарға 2-қосымшаға сәйкес нысан бойынша жайылымдарды геоботаникалық зерттеп-қарау мәліметтері.

3) Қазақстан Республикасы Ауыл шаруашылығы министрінің 2020 жылғы 3 ақпандағы № 35 бұйрығымен (Нормативтік құқықтық актілерді мемлекеттік тіркеу тізілімінде № 19987 болып тіркелген) бекітілген Мал қорымдарының (биотермиялық шұңқырлардың) тізілімін жүргізу қағидаларына сәйкес қалыптастырылған мал қорымдары (биометриялық шұңқырлар) туралы мәліметтер;

4) осы Жоспарға 3-қосымшаға сәйкес нысан бойынша жайылымдық инфрақұрылым объектілері туралы және ауыл шаруашылығы жануарларын айдап өтуге арналған сервитуттар туралы мәліметтер.

5) осы Жоспарға 4-қосымшаның 1-кестесіне сәйкес нысан бойынша ауыл шаруашылығы жануарларының иелерін көрсете отырып, оларды сәйкестендіру

дерекқорынан алынған ауыл шаруашылығы жануарлары басының саны туралы деректер;

6) осы Жоспарға 4-қосымшаның 2-кестесіне сәйкес нысан бойынша ауыл шаруашылығы жануарларының түрлері мен жыныстық жас топтары бойынша қалыптастырылған үйірлердің, отарлардың, табындардың саны туралы деректер.

7) осы Жоспарға 4-қосымшаның 3-кестесіне сәйкес нысан бойынша шалғайдағы жайылымдарда жаю үшін ауыл шаруашылығы жануарлары басының саны туралы мәліметтер.

8) екпе және аридтік жайылымдарда, орман, су қорлары мен ерекше қорғалатын табиғи аумақтар жерлерінде ауыл шаруашылығы жануарларын жаю ерекшеліктері туралы деректер.

9) осы Жоспарға 5-қосымшаға сәйкес нысан бойынша ұсынылатын жайылым айналымдарының схемалары;

10) мал шаруашылығы және өсімдік шаруашылығы статистикасы бойынша ресми статистикалық ақпарат.

Жоспарда мынадай қосымшалар қамтылған:

1) әкімшілік-аумақтық бірлік аумағында жайылымдардың жер санаттары бөлінісінде орналасу схемасы (картасы), онда жайылымдардың шекаралары, алаңдары мен түрлері, оның ішінде шалғайдағы, маусымдық, құрғақ және екпе жайылымдар, жер учаскесіне құқық белгілейтін және сәйкестендіру құжаттарының негізінде олардың меншік иелері немесе жер пайдаланушылар туралы мәліметтер көрсетіледі;

2) жеке ауладағы ауыл шаруашылығы жануарларын жаю бойынша халықтың мұқтаждығына арналған жайылымдар, оның ішінде қоғамдық жайылымдар белгіленген схема (карта), онда жеке ауладағы ауыл шаруашылығы жануарларын жаю бойынша халықтың мұқтаждығына арналған жайылымдардың, оның ішінде қоғамдық жайылымдардың шекаралары мен алаңдары көрсетіледі;

3) ұсынылатын жайылым айналымдарының схемалары көрсетілген схема (карта), онда жайылымдарды геоботаникалық зерттеп-қарау негізінде ұсынылатын жайылым айналымдарының схемалары көрсетіледі;

4) ауыл шаруашылығы жануарларын айдауға арналған сервитуттар, мал айдайтын трассалар және жайылымдық инфрақұрылымның өзге де объектілері, сондай-ақ мал қорымдары (биометриялық шұңқырлар) белгіленетін схема (карта), онда ауыл шаруашылығы жануарларын айдауға арналған сервитуттар, мал айдайтын трассалар, жайылымдық инфрақұрылым объектілері, мал қорымдарының (биометриялық шұңқырлардың) орналасқан жері көрсетіледі;

5) жайылымды пайдаланушыларға жер пайдалануға берілуі мүмкін жайылымдар белгіленген схема (карта).

6) халықтың жеке ауласындағы ауыл шаруашылығы жануарларын жаю жөніндегі мұқтаждықтарын қанағаттандыру мақсатында резервке алынуға жататын

жайылымдарды белгілейтін схема (карта), онда жеке ауланың ауыл шаруашылығы жануарларын жаю жөніндегі халықтың мұқтаждықтарын қанағаттандыру мақсатында резервке алынуға жататын жайылымдардың шекаралары мен алаңдары көрсетіледі.

7) суды тұтыну нормасына сәйкес жасалған су көздеріне (көлдерге, өзендерге, тоғандарға, қазандарға, суару немесе суландыру каналдарына, құбырлы немесе шахта құдықтарына) қол жеткізу схемасы, онда жануарлардың су көздеріне қарай жүріп-тұру маршруттары көрсетіледі.

8) ауыл шаруашылығы жануарларының басын шалғайдағы жайылымдарға орналастыру схемасы, онда ауыл шаруашылығы жануарларының басын орналастыруға арналған шалғайдағы жайылымдардың шекаралары мен алаңдары көрсетіледі;

9) ауылдық округке кіретін ауылдық елді мекендер арасында жайылымдарды жобалық бөлу (қайта бөлу), онда жайылымдармен қамтамасыз етілмеген жеке және заңды тұлғалардың ауыл шаруашылығы жануарларының басы үшін ауылдық округтің ауылдық елді мекендері арасында жайылымдарды бөлу (қайта бөлу) схемасы көрсетіледі;

10) тиісті әкімшілік-аумақтық бірлікте жайылымдарды ұтымды пайдалану үшін қажетті талаптар:

"Жайылымдардың жалпы алаңына түсетін жүктеменің шекті рұқсат етілетін нормасын бекіту туралы" Қазақстан Республикасы Ауыл шаруашылығы министрінің 2015 жылғы 14 сәуірдегі № 3-3/332 бұйрығына (Нормативтік құқықтық актілерді мемлекеттік тіркеу тізілімінде № 11064 болып тіркелген) сәйкес жайылымдардың жалпы алаңына түсетін жүктеменің шекті рұқсат етілетін нормасын сақтау;

жайылым айналымын және суды пайдалану көздерін ескере отырып жайылымдарды пайдалану;

жайылым алаңдарын жекеленген өріс учаскелеріне бөлу;

жайылым учаскелерін жыл маусымдары бойынша кеңістікте және уақытпен (маусым, жыл ішінде) кезектестіру;

жайылым айналымы учаскелерінің бірін жайылымсыз және ауыл шаруашылығы жануарларынсыз жыл сайын қалдыру.

Талдысай ауылдық округінде
жайылымдарды басқару және оларды
пайдалану жөніндегі 2025-2029
жылдарға арналған жоспарға 1
қосымша

Өңірдің жер балансының және мемлекеттік жер кадастрының ақпараттық жүйесінің деректері 1-кесте. Талдысай ауылдық округінің жер санаттары бойынша жайылымдарды бөлу, гектар

		Жерлің санаттары						

Ауылдық округ атауы	Әкімшілік-аумақтық объектілер жіктеуінің коды	ауыл шаруашылығы мақсатындағы	елді мекендердің	өнеркәсіп, көлік және өзге де ауыл шаруашылығы мақсатындағы емес	ерекше қорғалатын табиғи аумақтардың	орман қорының	су қорының	босалқы жер	жерлер жиыны
1	2	3	4	5	6	7	8	9	10
Талдысай ауылдық округі	154265100	31467	5127	0	0	0	0	768	37362

Әкімшілік-аумақтық бөлініс бойынша Талдысай ауылдық округінде 1 ауылдық елді мекен бар. Талдысай ауылдық округі аумағының жалпы ауданы 37362 гектар. Санаттар бойынша жерлер: ауыл шаруашылығы мақсатындағы жерлер - 31467 гектар; елді мекендердің жерлері – 5127 гектар болып бөлінеді. Ерекше қорғалатын табиғи аумақтардың, орман қорының, су қорының жерлері, қоры жоқ, ал бос жер қорлары-768 га.

2-кесте. Елді мекеннің жайылымдарын бөлу, гектар

№ р/с	Ауылдық округ атауы	Әкімшілік-аумақтық объектілер жіктеуінің коды	елді мекеннің атауы	Жайылымдардың жалпы алаңы, гектар	Жайылым алаңы мен түрлері					
					жеке ауладағы ауыл шаруашылығы жануарлар арын жаю бойынша халық мұқтажын қанағаттандыруға арналған, гектар	көпшілік пайдаланатын, мың гектар	шалғайдағы, гектар	маусымдық, гектар	аридтік, гектар	екпе жайылымдар, гектар
1	2	3	4	5	6	7	8	9	10	11
	Талдысай ауылдық округ	154265100	Талдысай	4772	4772	4772	0	0	0	0

Талдысай ауылдық округінің аумағында шалғайдағы, маусымдық, аридтік және екпе жайылымдар жоқ. Округте 16 ЖШС пен шаруа қожалығы жұмыс істейді, оларға 19658 гектар жайылым бекітілген.

3-кесте. Жер учаскесіне құқық белгілейтін және сәйкестендіру құжаттары негізінде меншік иелері мен жер пайдаланушылар туралы мәліметтер

р/с №	Меншік иелерінің, ж е р пайдаланушылардың атауы	Б и з н е с сәйкестендіру нөмірі/жеке сәйкестендіру нөмірі	Жер учаскесінің кадастрлық нөмірі	Жайылымдар алаңы, мың гектар
	2	3	4	5
1	"Бирлик" ш/қ - Максотов Самат Максатович	790803301670		700,00
2	"Ділда" ш/қ - Жумалиева Ж	590904401882		630,00
3	"Жана-жол" ш/қ - Шабаров Бекмурат Каратаевич	220364029331		896,00
4	"Игилик" ш/қ - Жаманкулов М	650206302368		888,00
5	"Кок-Бухта" ш/қ - Шабаров Б	570612301994		488,00
6	"Муслим" ш/қ - Алмаганбетов Д	710321301458		243,00
7	"Талдысай" ш/қ - Исентаев Марат Жумадилович	170764025877		2 576,00
8	"Ынтымақ" ш/қ - Хажай С	160764015749		508,00
9	"Кумсай" ш/қ - Жамалов Ж	840825301850		473,00
10	"Ферро" ш/қ Борзилов Н			456,00
11	"Аманат" ш/қ - Сергазин О	661022302520		997,00
12	"Алтай" ш/қ - Ашикбаев А	471016300234		95,00
13	"Берекет" ш/қ - Алмагамбетов Ерлан	920101305795		990,00
14	"Нурила" ш/қ- Маденов Адильхан Амангелдиевич	730829300594		299,00
15	"РИД-АГРО" ЖШС	050140013102		3209
16	"Булак Биф" ЖШС	160940024060		6210
	барлығы			19658

Ескерту: аббревиатуралардың транскрипциясы: ш / қ – шаруа қожалығы; ЖШС-жауапкершілігі шектеулі серіктертік

Ауылдық округ аумағындағы ауыл шаруашылығы жануарларының саны: ірі қара мал-3167; қой мен ешкі – 6908 және жылқы-398 бас.

Талдысай ауылында тұрғындарда: ірі қара мал – 985; қой мен ешкі – 2684, жылқы-79 бас.

Ауылдық округтің жайылымдық жемшөптерінің қоректік коэффициенті 0,28 жем шөп бірлігіне дейін болады. Бұл 100 кг жайылымдық жемде табиғи ылғалдылықта 28-ге дейін жем бірлігі бар дегенді білдіреді. Жайылымдық жемшөптің осындай қоректік коэффициентімен тәулігіне: ірі қара мал -32 кг; ұсақ мал -5,7 кг; жылқы – 35,7 кг; жайылым кезеңінде 240 күн: ірі қара мал -7680 кг; ұсақ мал -1368 кг; жылқы-8568 кг мал азығы қажет. Өнімділігі 1020 кг/га және жайылымдық жемнің қоректік коэффициенті 0,28 жем. Мал жаю жүктемесі: ІҚМ-7,5; ұсақ мал-1,3 және жылқы-бір басына 8,4 гектар.

4-кесте. Жайылымдарды бөлу

№ п/п	Ауылдық округ атауы	Әкімшілік аумақтың объектілер жіктеуінің коды	Елді мекен атауы	Ауыл шаруашылығы жануарлары үшін қажетті жайылым алаңы, гектар				Көпшілік пайдаланатын жайылымдардың алаңы, гектар	Шалғайдағы жайылымдар алаңы, гектар
				Ірі қара мал	Ұсақ мал	жылқылар	түйелер		
1	2	3	4	5	6	7	8	9	10
	Талдысай ауылдық округі	154265100	Талдысай	7388	3489	664	0	4772	0

Ауыл шаруашылығы жануарларын жаю үшін 11541 га қажет.

Ірі қара мал –985; қой мен ешкі - 2684 және жылқы – 79 бас Қоғамдық жайылымдарда жайылады, ауданы 33820 гектар, алыстағы жайылымдарда 0 Бас жайылады, ауданы 0 мың гектар.

Талдысай ауылдық округінің қоғамдық жайылым алаңы жайылатын малға жайылымдық жемге деген қажеттілікті қамтамасыз етеді. Алайда, Талдысай елді мекенінде жайылымдардың тапшылығы 6769 га құрады, осыған байланысты жайылымдық аумақтарды елді мекендер арасында қайта бөлуді қарастыру қажет.

5-кесте. Қажетті қосымша жайылымдар

р/с №	Босалқы жерлерден қажет етілетін қосымша жайылымдар, мың гектар	Қосымша берілетін жайылымдар	
		жайылым пайдаланушыларға жер	жеке ауладағы ауыл шаруашылығы жануарларын жаю бойынша халық мұқтажын қанағаттандыру

		пайдалануға берілуі мүмкін жайылымдар, мың гектар	максатында резервке қойылуға тиіс жайылымдар, мың гектар
1	2	3	4
			6769

Талдысай ауылдық округінде жайылымдарды басқару және оларды пайдалану жөніндегі 2025-2029 жылдарға арналған жоспарға 2 қосымша

Жайылымдарды геоботаникалық зерттеп-қарау мәліметтері

Табиғи азықтық алқаптардың жіктелуі бойынша және түсініксіз бойынша шифрлар, күні	Контурлар мен сипаттамалар нөмірі (жақша ішінде)	Табиғи азықтық алқаптар типтерінің (айырмаларының, түрлендірулерінің) жер бедеріне топыраққа байланыстырылған атауы. Басқа жерлер мен алқаптардың атауы	Алқап түрі	Контур-дағы пайыздық қатынас	Алаңы, мың гектар	Заманауи пайдаланылуы
1	2	3	4	5	6	7
Талдысай ауылдық округі		Селеулі-бетегелі - әртүрлі шөптер және жусанды, бұталы өсімдіктері бар дала жайылымдары	Жазық жайылымдар мен шабындықтар	Селеулі-бетегелі – 60% Әртүрлі шөптер –40%	32,6	Жыл бойы

кестенің жалғасы

Жалпы түсімділік, гектарына центнерден (зерттеп-қарау жылы)	Орташа жыл ішінде желінетін өсімдіктердің түсімділігі: құрғақ массаның гектарына центнерден, азық бірлігінің гектарына центнерден, қорытылатын протеиннің гектарына килограмм					
	маусымдар бойынша жайылымдық азық					
	шабындық	шабы-латын жайылым	көктем	жаз	күз	қыс
8	9	10	11	12	13	14
12,2	-	-	10,8	13,0	9,3	7,6

Кестенің жалғасы

--	--	--	--	--	--	--

Контур бойынша есептелген түсімділік: құрғақ массаның гектарына центнерден (алымы), азық бірлігінің гектарына центнерден (бөлгіш)	Контур бойынша азық қоры құрғақ массаның гектарына центнерден (алымы), азық бірлігінің гектарына центнерден (бөлгіш)	Дақылдық-техникалық жай-күй, дәрілік өсімдіктердің бар-жоғы	Пайдалану бойынша ұсыныстар, малдың түрі. Жақсарту жөнінде ұсынылған шаралар
15	16	17	18
10,2 2856	332520 93106	қанағаттанарлық	Ұсақ және ірі қара мал және жылқы үшін учаскелерді ауыстырып қолдау

Жайылымдарды геоботаникалық зерттеу мәліметтері

Географиялық орналасуы

Талдысай ауылы - Қазақстанның Ақтөбе облысы Қобда ауданындағы ауыл. Талдысай ауылдық округінің әкімшілік орталығы. Қобда ауданының орталығынан 22 шақырым, ал облыс орталығынан 85 км жерде орналасқан.

Климаты

Ауылдық округтің климаты құрғақ дала аймағына жатады, қысы ұзақ қатал, қысқа ыстық жазда, қыс пен жаздың температурасының күрт қарама-қайшылықтарымен, жылдық жауын-шашынның аздығымен, құрғақшылықпен сипатталады.

Топырақ

Топырақ негізінен қоңыр және қызыл қоңыр, гумусы аз. Геоботаникалық зерттеу нәтижесінде жайылымдардың мынадай түрлері анықталды: әртүрлі, селеулі-бетегелі жусанды және бетегелі-жусанды, тобылғы-қараған бұталы өсімдіктер. Шөптерде: жусан, бұйырғын, тасбұйырғын, күйреуік, изен, шөгінді, блюграсс, бетеге, камфоросма, қауырсынды шөп, екпе шөп, ши, тамарикс, шабындық, көкпек, бидай шөптері, вострец, астрагал, тобылғы, қараған, шабындық кездеседі. Ауылдық округ жайылымдарының жалпы проективті жабыны жалпы алаңның 60% құрайды. Қыша, квиноа, адыраспан, ошаған, сафора сияқты шөптердің 3% - от улы және зиянды өсімдіктердің болуы. Бұл жайылымдардың потенциалды өнімділігі табиғи ылғалдылықта 10,5 ц/га дейін болды.

Мал қорымдары (биометриялық шұңқырлар) туралы мәліметтер

Ауылдық округте бір мал қорымы бар.

Талдысай ауылдық округінде жайылымдарды басқару және оларды пайдалану жөніндегі 2025-2029 жылдарға арналған жоспарға 3 қосымша

Жайылымдық инфрақұрылым объектілері туралы және ауыл шаруашылығы жануарларын айдап өтуге арналған сервитуттар туралы мәліметтер

		Жұмыс істеп тұрған			
--	--	--------------------	--	--	--

р/с №	Жайылымдық инфрақұрылым объектілері	жайылымдық инфрақұрылым объектілерінің саны, бірлік	Құрылысты (реконструкцияны) талап ететін, бірліктер	Ұзындығы, километр	Алаңы, мың шаршы метр
1	2	3	4	5	6
1.	Суландыру құрылысжайлары (ұңғымалар, құбырлы және шахталы құдықтар, апандар)				
2.	Құрылысжайлар, көпірлер, жолдар	1		0,1	0,1
3.	Мал айдайтын жолдар, малды аялдануға арналған алаңдар мен суат алаңдары				
4.	Қойларды тоғытуға арналған ыдыстар, қоралар және қоршалған жерлер, жайылымдардың қоршаулары, шарбақтар (оның ішінде электрлі шарбақтар), ауыл шаруашылығы жануарларын қоршап-бөлшектеп жаюға арналған қашалар				
5.	Ауыл шаруашылығы жануарларын ветеринариялық емдеуге арналған өткелектер	1			0,025
	Электр және жылу энергиясымен қамтамасыз				

6.	етуге арналған құрылысжайлар мен объектілер, жаңартылатын және баламалы энергия көздері пайдаланылатын объектілер				
7.	Сумен жабдықтау объектілері және тіршілікті қамтамасыз етудің басқа да түрлері, персоналдың маусымдық тұруына арналған құрылысжайлар және жайылымдарды күтіп-ұстау мен пайдалану үшін қажетті өзге де мүлік				

Талдысай ауылдық округінде жайылымдарды басқару және оларды пайдалану жөніндегі 2025-2029 жылдарға арналған жоспарға 4 қосымша

1 –кесте. Ауыл шаруашылығы жануарларының иелерін көрсете отырып, олардың саны туралы деректер

р/с №	Әкімшілік-аумақтық объектілердің жіктеуіші бойынша кенттің, ауылдың, ауылдық округтің коды	Кенттің, ауылдың, ауылдық округтің атауы	Иесінің типі	Иесінің бизнес сәйкестендіру нөмірі/ жеке сәйкестендіру нөмірі
1	2	3	4	5
1	154265100	Талдысайский сельский округ	"Рид Агро" ЖШС	050140013102
2	154265100	Талдысайский сельский округ	"Булак Beef" ЖШС	160940024060
3	154265100	Талдысайский сельский округ	"Кок Бухта" ШҚ	570612301994
4	154265100	Талдысайский сельский округ	"Жаңа-Жол" ШҚ	220364029331

5	154265100	Талдысайский сельский округ	"Ділде" ШҚ	590904401882
6	154265100	Талдысайский сельский округ	"Ынтымақ" ШҚ	160764015749
7	154265100	Талдысайский сельский округ	"Бірлік" ШҚ	790803301670
8	154265100	Талдысайский сельский округ	"Муслим" ШҚ	710321301458
9	154265100	Талдысайский сельский округ	"Игілік" ШҚ	650206302368
10	154265100	Талдысайский сельский округ	"Құмсай" ШҚ	840825301850
11	154265100	Талдысайский сельский округ	"Талдысай" ШҚ	170764025877
12	154265100	Талдысайский сельский округ	"Берекет" ШҚ	920101305795
13	154265100	Талдысайский сельский округ	"Аманат" ШҚ	661022302520
14	154265100	Талдысайский сельский округ	"Нурила" ШҚ	730829300594
15	154265100	Талдысайский сельский округ	"Алтай" ШҚ	120264015644
16	154265100	Талдысайский сельский округ	"Агро" ШҚ	130764012273

кестенің жалғасы

Жеке тұлғалардың аты, әкесінің аты (бар болса), тегі немесе заңды тұлғалардың атауы	Мал басының саны, бас			
	Ірі кара мал	Ұсақ мал	жылқылар	түйелер
6	7	8	9	10
Мендигарин Сайн	500	-	2	-
Тлеуов Асет Жангалиевич	735	-	-	-
Шабаров Бекмурат Каратаевич	333	2457	102	-
Шабаров Бекмурат Каратаевич	-	94	-	-
Жумалиева Жумабике	174	-	16	-
Хажай Санат	98	212	23	-
Максотов Самат Максотович	29	7	13	-
Алмагамбетов Д а р х а н Кулжабаевич	7	522	41	-

Жаманкулов Мырзабек Айтпагамбетович	13	136	29	-
Жамалов Жәнібек Сайлаугалиевич	4	13	34	-
Исентаев Марат Жумадилович	189	-	-	-
Алмагамбетов Ерлан Орынбасарович	-	200	21	-
Сергеазин Орынбасар Амандыкович	-	82	-	-
Маденов Адильхан	42	369	32	-
Ашыкбаев А.	-	132	-	-
Таиров Адилхан Абишевич	58	-	-	-

2-кесте. Ауыл шаруашылығы жануарларының түрлері мен жыныстық жас топтары бойынша қалыптастырылған үйірлердің, отарлардың, табындардың саны туралы деректер

№ п/п	Әкімшілік-аумақтық объектілердің жіктеуіші бойынша кенттің, ауылдың, ауылдық округінің коды	Кенттің, ауылдың, ауылдық округінің атауы	Үйірлердің, отарлардың, табындардың саны										
			Ірі қара мал				Ұсақ мал			Жылқылар		Түйелер	
			бұқалар	сиырлар	қашарлар	бұқашықтар	қойлар және ешкілер	төл (төқтылар, шыбыштар)	төл (еркек төқтылар, текешіктер)	айғырлар, биелер	төл	түйелер	төл
1	2	3	4	5	6	7	8	9	10	11	12	13	14
	Итого:	Талдысай ауылдық округі	0	9	0	0	9	0	0	8	0	0	0

3- кесте. Шалғайдағы жайылымдарда жаю үшін ауыл шаруашылығы жануарлары басының саны туралы мәліметтер

p/c №	Әкімшілік-аумақтық объектілердің жіктеуіші бойынша кенттің, ауылдың, ауылдық округтің коды	Кенттің, ауылдың, ауылдық округтің атауы	Численность поголовья, голов							
			Ірі қара мал		Ұсақ мал		Жылқылар		Түйелер	
			жеке ауладағы	ауыл шаруашылығы тауарын өндірушілер	жеке ауладағы	ауыл шаруашылығы тауарын өндірушілер	жеке ауладағы	ауыл шаруашылығы тауарын өндірушілер	жеке ауладағы	ауыл шаруашылығы тауарын өндірушілер
1	2	3	4	5	6	7	8	9	10	11
	Итого:									

Екпе және құрғақ жайылымдарда, орман, су қорлары жерлерінде және ерекше қорғалатын табиғи аумақтарда ауыл шаруашылығы жануарларын жаюдың ерекшеліктері туралы деректер

Екпе жайылымдар мен аридтік жайылымдарда ауылшаруашылық жануарларын жаю әртүрлі факторлармен, соның ішінде өсімдік жамылғысының түрімен, қоршаған орта жағдайларымен және басқару әдістерімен ерекшеленеді. Өсімдік жамылғысы адам қалыптастыратын екпе жайылымдарда жайылым көбінесе бақыланатын және қарқынды басқарылатын болады, бұл жемшөптің өнімділігі мен сапасын оңтайландыруға мүмкіндік береді. Аридтік жайылымдар, керісінше, аз өсімдіктермен және қатал жағдайлармен сипатталады, бұл тұрақтылықты қамтамасыз ету үшін бейімделгіш жайылым стратегияларын қажет етеді.

Талдысай ауылдық округінде жайылымдарды басқару және оларды пайдалану жөніндегі 2025-2029 жылдарға арналған жоспарға 5 қосымша

Ұсынылатын жайылым айналымдарының схемалары

жылдар	Учаскелердің нөмірлері			
	I	II	III	IV
бірінші жыл	көктемгі маусым	жазғы маусым	күзгі маусым	демалатын учаске
екінші жыл	демалатын учаске	көктемгі маусым	жазғы маусым	күзгі маусым
үшінші жыл	күзгі маусым	демалатын учаске	көктемгі маусым	жазғы маусым
төртінші жыл	жазғы маусым	күзгі маусым	демалатын учаске	көктемгі маусым

Ауылдық округтің жайылымдары маусымдық болып табылады. Түрлік құрамына байланысты маусымдық жайылымдарда мал жаю жемшөптің қоректенуге жарамдылығымен және оның өнімділігін сақтау ұзақтығымен анықталады. Көктемгі

жайылымдар эфемерлердің қайта өсуімен қолданылады. Жазда (бидай шөптері, дәнді-шөптер); көктемде (қауырсын шөптері басым шымтезек-жусан, қауырсынды-типті-тар жусан), күзде (жусан-дәнді дақылдар) және қыста (жартылай бұта - солянка). Жайылымдарды оларды қорғау шараларын сақтамай пайдалану көбінесе жайылымдардың тозып кетуіне, әртүрлі дәрежедегі деградацияға әкеледі. Сондай-ақ, қажетті (оңтайлы) маусымда шөпті пайдаланбау 40-70% жем бірлігін және 60-80% ақуызды жоғалтуға әкеледі. Осыған байланысты жыл сайын жаңартылатын ресурстың жоғалуын болдырмау үшін әрбір учаске өз мерзімінде пайдаланылуы тиіс.

Жайылым алаңдарын жекелеген жайылымдық учаскелерге бөлу;

Әр маусымның (күндердің) жайылым ұзақтығы белгілі бір жылдың шарттарымен анықталады. Жануарларды жаю ауа температурасының +10оС тұрақты көрсеткішіне жеткенде басталуы керек. Жайылым биіктігі 15-20 см қар жамылғысымен аяқталады.

Ауылдық округтің **көктемгі жайылымдары** селеулі-жусан, қауырсын-бетегелі жусан типтері басым. Жайылымның ұзақтығы көктемгі жайылымдарда (сәуір-маусым) – 70 күнді құрайды.

Жазғы жайылымдар бидай шөптері, дәнді дақылдар мен шөптердің түрлерімен ұсынылған. Жайылымның ұзақтығы (маусым-қыркүйек) 70 күн.

Күзгі жайылымдар жусан-жарма түрімен ұсынылған. Жайылымның ұзақтығы (қыркүйек-қараша) 70 күн.

Қысқы жайылымдар бұта-солянка түрімен ұсынылған. Жайылымның ұзақтығы (қараша-желтоқсан) 30 күн.

Ауыл шаруашылығы жануарларының орташа тәуліктік су тұтынуы:

Жазғы уақытта (1 бас малға тәулігіне литр):

сүтті сиырлар-55;

қысыр сиырлар-50;

2 жасқа дейінгі нетели-30;

6 айға дейінгі бұзаулар-20;

жатырды емізбейтін жұмысшы жылқылар-50;

асыл тұқымды жылқылар, емізетін жатырлар-50;

1,5 жасқа дейінгі құлындар-40;

7 айға дейінгі құлындар – 10;

ересек қой-8;

1 жасқа дейінгі жас қой-3.

Көктем және күз мезгілінде (1 бас малға тәулігіне литр):

сүтті сиырлар-45;

қысыр сиырлар-40;

2 жасқа дейінгі баспақтар-30;

6 айға дейінгі бұзаулар-15;

емізбейтін жұмысшы жылқылар-40;

асыл тұқымды жылқылар,
емізетін жатырлар-40;
1,5 жасқа дейінгі құлындар-30;
7 айға дейінгі құлындар-6;
ересек қойлар-5.
Қыс мезгілінде (1 бас малға тәулігіне литр):
сүтті сиырлар-35;
қысыр сиырлар-30;
2 жасқа дейінгі баспақтар-25;
6 айға дейінгі бұзаулар-15;
емізбейтін жұмысшы жылқылар-30;
асыл тұқымды жылқылар, емізетін жатырлар-30;
1,5 жасқа дейінгі құлындар – 20;
ересек қойлар-3.

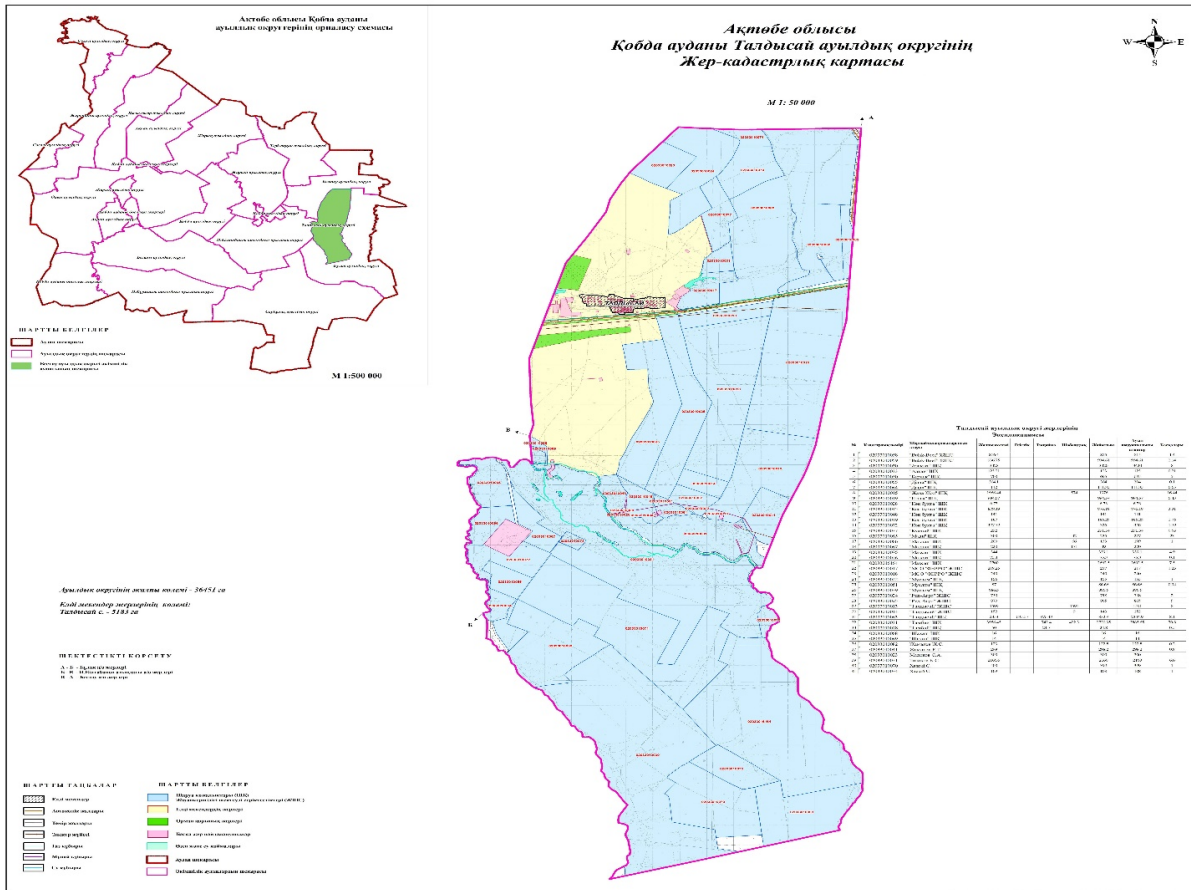
Ауылдық округке кіретін ауылдық елді мекендер арасында жайылымдарды жобалық бөлу (қайта бөлу), онда жайылымдармен қамтамасыз етілмеген жеке және заңды тұлғалардың ауыл шаруашылығы жануарларының басы үшін ауылдық округтің ауылдық елді мекендері арасында жайылымдарды бөлу (қайта бөлу) схемасы көрсетіледі. Талдысай ауылдық округінің қоғамдық жайылым алаңы жайылымдық жемге деген қажеттілікті қамтамасыз етеді жайылатын мал. Алайда, Талдысай елді мекенінде жайылымдардың тапшылығы 6769 га құрады, осыған байланысты жайылымдық аумақтарды елді мекендер арасында қайта бөлуді қарастыру қажет.

1. Құқық белгілейтін құжаттар негізінде жер санаттары, жер учаскелерінің меншік иелері және жер пайдаланушылар бөлінісінде Талдысай ауылдық округі аумағында жайылымдардың орналасу схемасы (картасы)

3. Жайылымдарды геоботаникалық зерттеу негізінде ұсынылатын жайылым айналымдарының схемалары көрсетілетін жайылым айналымдарының ұсынылатын схемалары көрсетілген Схема (карта)

жылдар	1 қамау көктем	2 қамау көктем-жаз	3 қамау көктем-жаз-күз	4 қамау күз
2025	көктемгі-жазғы маусым 1	Жазғы маусым 2	Күзгі маусым 3	демалу
2026	демалу	көктемгі-жазғы маусым 1	Жазғы маусым 2	Күзгі маусым 3
2027	көктемгі-жазғы маусым 1	Летний период 2	Күзгі маусым 3	демалу
2028	демалу	көктемгі-жазғы маусым 1	Жазғы маусым 2	Күзгі маусым 3
2029	көктемгі-жазғы маусым 1	Жазғы маусым 2	Күзгі маусым 3	демалу











ескерту: 1 , 2, 3, 4 жылына қолданылатын қамаудың реті



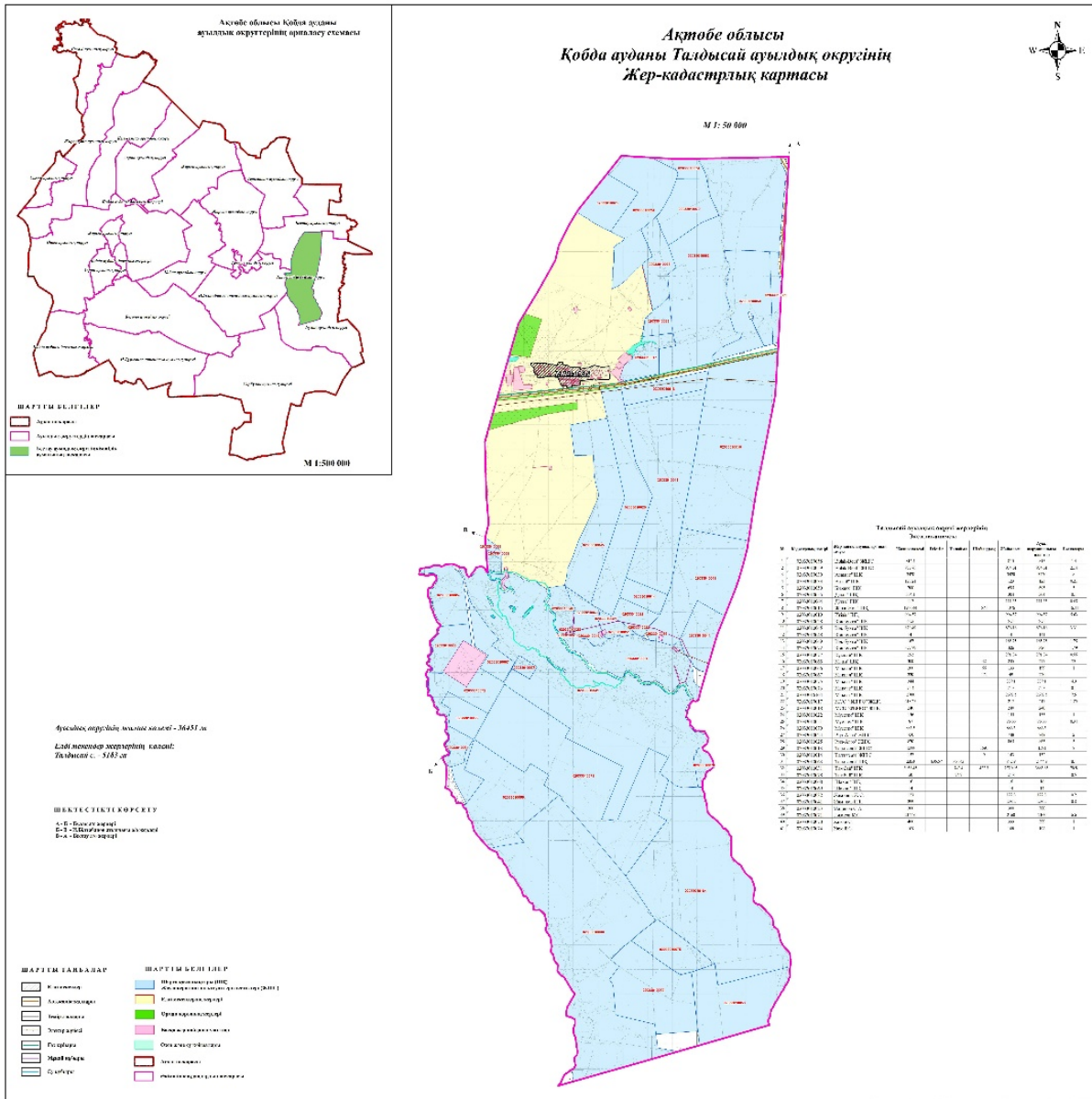
Жергілікті жағдайлар мен ерекшеліктерге қарай жеке ауладағы ауыл шаруашылығы жануарларын жаюға халық мұқтажын қанағаттандыру үшін қажетті жайылымдардың сыртқы мен ішкі шекаралары және алаңдары белгіленген картасы

7. Жайылым пайдаланушылардың су тұтыну нормасына сәйкес жасалған су көздеріне (көлдерге, өзендерге, тоғандарға, апандарға, суару немесе суландыру арналарына, құбырлы немесе шахта құдықтарына) қол жеткізу схемасы

Шартты белгілер:

-  Талдысай ауылдық округі шекарасы
-  Желілік су объектілері (өзендер)
-  Көлдер, өзендер, тоғандар, мал суару орындары және басқа да көздер
-  Елді мекендер
-  Егістік
-  Табиғи жайылымдар
-  Жайылым айналымдары №
-  Жайылымдық инфрақұрылым объектісі
-  Ауыл шаруашылығы жануарларын жаю және жылжытудың маусымдық маршруттары
-  Жайылым пайдаланушылардың су көздеріне қол жеткізу маршруты

8. Ауыл, ауылдық округ жанында орналасқан жайылымдармен қамтамасыз етілмеген жеке және (немесе) заңды тұлғалардың шалғайдағы жайылымдарында ауыл шаруашылығы жануарларының мал басын орналастыру схемасы

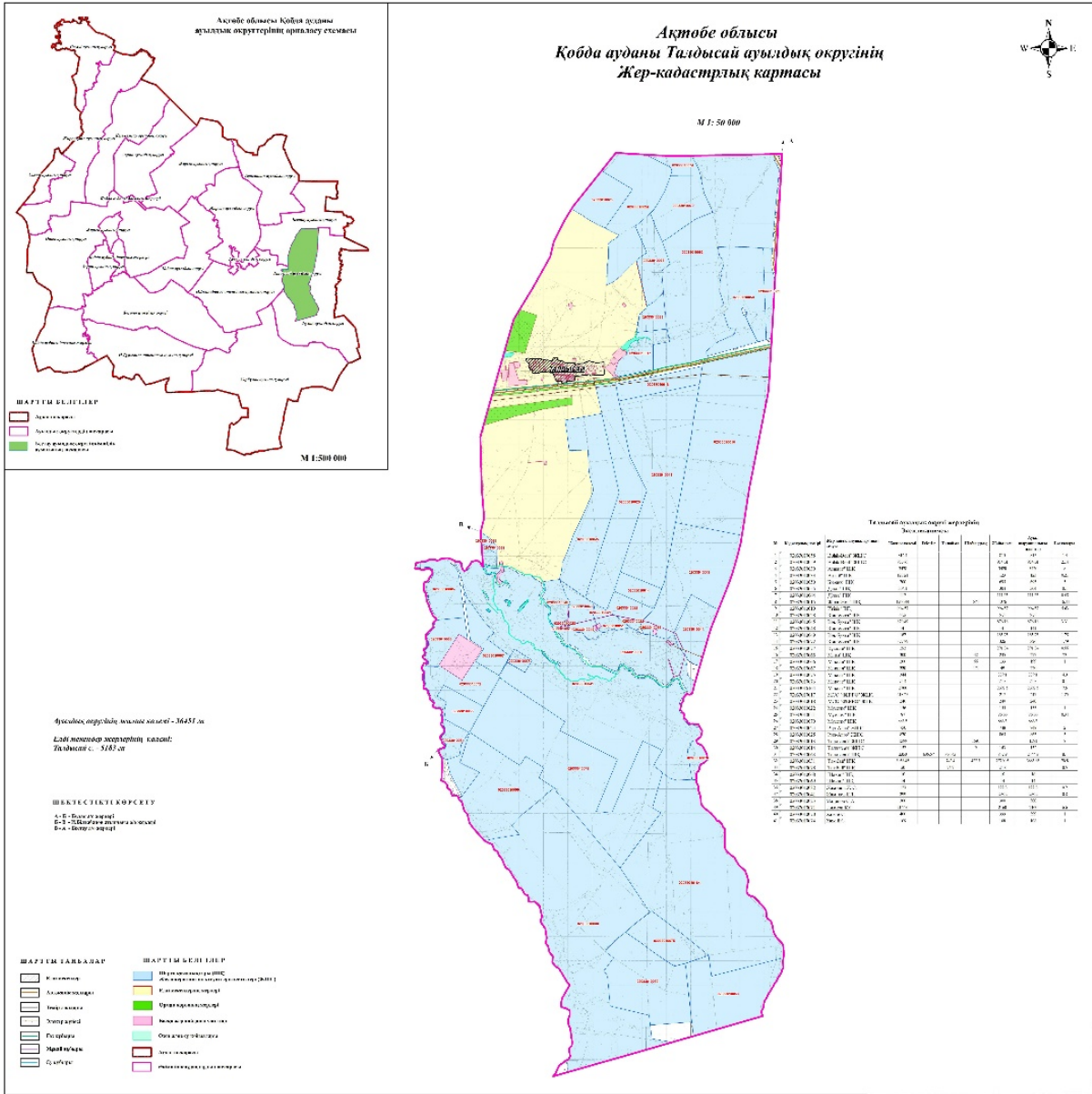


Шартты белгілер:



Жайылымдармен қамтамасыз етілмеген жеке және (немесе) заңды тұлғалардың шалғайдағы жайылымдарында ауыл шаруашылығы жануарларының мал басын орналастыру схемасы

9. Ауылда, ауылдық округ маңында орналасқан жайылымдармен қамтамасыз етілмеген жеке және (немесе) заңды тұлғалардың ауыл шаруашылығы жануарларының мал басын шалғайдағы жайылымдарға орналастыру схемасы



Шартты белгілер:



Жайылымдармен қамтамасыз етілмеген жеке және (немесе) заңды тұлғалардың ауыл шаруашылығы жануарларының басы үшін ауылдық округтің ауылдық елді мекендері арасында жайылымдарды қайта бөлу схемасы

Қобда аудандық мәслихатының 2025 жылғы 19 желтоқсан № 419 шешіміне 13 қосымша

Терісаққан ауылдық округінде жайылымдарды басқару және оларды пайдалану жөніндегі 2025-2029 жылдарға арналған жоспар

Осы жайылымдарды басқару және оларды пайдалану жөніндегі жоспар (бұдан әрі-жоспар) "Жайылымдар туралы" Қазақстан Республикасы Заңының 6 – бабының 4-1) тармақшасына (бұдан әрі-Заң), "Мемлекеттік статистика туралы" Қазақстан Республикасы Заңының 16-бабы 3-тармағының 2) тармақшасына, Қазақстан Республикасы Ауыл шаруашылығы министрінің 29 шілдедегі бұйрығына сәйкес әзірленді 2024 жылғы № 263 "Жайылымдарды басқару және оларды пайдалану жөніндегі үлгілік жоспарды бекіту туралы" (Нормативтік құқықтық актілерді мемлекеттік тіркеу тізілімінде № 34831 болып тіркелген).

Жоспар жайылымдарды ұтымды пайдалану, жемшөпке қажеттілікті тұрақты қамтамасыз ету және жайылымдардың тозуы процестерін болғызбау мақсатында қабылданады.

Жоспарды әзірлеген кезде мыналар ескеріледі:

1) осы Жоспарға 1-қосымшаға сәйкес нысан бойынша өңірдің жер балансының және мемлекеттік жер кадастрының ақпараттық жүйесінің деректері.

2) осы Жоспарға 2-қосымшаға сәйкес нысан бойынша жайылымдарды геоботаникалық зерттеп-қарау мәліметтері.

3) Қазақстан Республикасы Ауыл шаруашылығы министрінің 2020 жылғы 3 ақпандағы № 35 бұйрығымен (Нормативтік құқықтық актілерді мемлекеттік тіркеу тізілімінде № 19987 болып тіркелген) бекітілген Мал қорымдарының (биотермиялық шұңқырлардың) тізілімін жүргізу қағидаларына сәйкес қалыптастырылған мал қорымдары (биометриялық шұңқырлар) туралы мәліметтер;

4) осы Жоспарға 3-қосымшаға сәйкес нысан бойынша жайылымдық инфрақұрылым объектілері туралы және ауыл шаруашылығы жануарларын айдап өтуге арналған сервитуттар туралы мәліметтер.

5) осы Жоспарға 4-қосымшаның 1-кестесіне сәйкес нысан бойынша ауыл шаруашылығы жануарларының иелерін көрсете отырып, оларды сәйкестендіру дерекқорынан алынған ауыл шаруашылығы жануарлары басының саны туралы деректер;

6) осы Жоспарға 4-қосымшаның 2-кестесіне сәйкес нысан бойынша ауыл шаруашылығы жануарларының түрлері мен жыныстық жас топтары бойынша қалыптастырылған үйірлердің, отарлардың, табындардың саны туралы деректер.

7) осы Жоспарға 4-қосымшаның 3-кестесіне сәйкес нысан бойынша шалғайдағы жайылымдарда жаю үшін ауыл шаруашылығы жануарлары басының саны туралы мәліметтер.

8) екпе және аридтік жайылымдарда, орман, су қорлары мен ерекше қорғалатын табиғи аумақтар жерлерінде ауыл шаруашылығы жануарларын жаю ерекшеліктері туралы деректер.

9) осы Жоспарға 5-қосымшаға сәйкес нысан бойынша ұсынылатын жайылым айналымдарының схемалары;

10) мал шаруашылығы және өсімдік шаруашылығы статистикасы бойынша ресми статистикалық ақпарат.

Жоспарда мынадай қосымшалар қамтылған:

1) әкімшілік-аумақтық бірлік аумағында жайылымдардың жер санаттары бөлінісінде орналасу схемасы (картасы), онда жайылымдардың шекаралары, алаңдары мен түрлері, оның ішінде шалғайдағы, маусымдық, құрғақ және екпе жайылымдар, жер учаскесіне құқық белгілейтін және сәйкестендіру құжаттарының негізінде олардың меншік иелері немесе жер пайдаланушылар туралы мәліметтер көрсетіледі;

2) жеке ауладағы ауыл шаруашылығы жануарларын жаю бойынша халықтың мұқтаждығына арналған жайылымдар, оның ішінде қоғамдық жайылымдар белгіленген схема (карта), онда жеке ауладағы ауыл шаруашылығы жануарларын жаю бойынша халықтың мұқтаждығына арналған жайылымдардың, оның ішінде қоғамдық жайылымдардың шекаралары мен алаңдары көрсетіледі;

3) ұсынылатын жайылым айналымдарының схемалары көрсетілген схема (карта), онда жайылымдарды геоботаникалық зерттеп-қарау негізінде ұсынылатын жайылым айналымдарының схемалары көрсетіледі;

4) ауыл шаруашылығы жануарларын айдауға арналған сервитуттар, мал айдайтын трассалар және жайылымдық инфрақұрылымның өзге де объектілері, сондай-ақ мал қорымдары (биометриялық шұңқырлар) белгіленетін схема (карта), онда ауыл шаруашылығы жануарларын айдауға арналған сервитуттар, мал айдайтын трассалар, жайылымдық инфрақұрылым объектілері, мал қорымдарының (биометриялық шұңқырлардың) орналасқан жері көрсетіледі;

5) жайылымды пайдаланушыларға жер пайдалануға берілуі мүмкін жайылымдар белгіленген схема (карта).

6) халықтың жеке ауласындағы ауыл шаруашылығы жануарларын жаю жөніндегі мұқтаждықтарын қанағаттандыру мақсатында резервке алынуға жататын жайылымдарды белгілейтін схема (карта), онда жеке ауланың ауыл шаруашылығы жануарларын жаю жөніндегі халықтың мұқтаждықтарын қанағаттандыру мақсатында резервке алынуға жататын жайылымдардың шекаралары мен алаңдары көрсетіледі.

7) суды тұтыну нормасына сәйкес жасалған су көздеріне (көлдерге, өзендерге, тоғандарға, қазандарға, суару немесе суландыру каналдарына, құбырлы немесе шахта құдықтарына) қол жеткізу схемасы, онда жануарлардың су көздеріне қарай жүріп-тұру маршруттары көрсетіледі.

8) ауыл шаруашылығы жануарларының басын шалғайдағы жайылымдарға орналастыру схемасы, онда ауыл шаруашылығы жануарларының басын орналастыруға арналған шалғайдағы жайылымдардың шекаралары мен алаңдары көрсетіледі;

9) ауылдық округке кіретін ауылдық елді мекендер арасында жайылымдарды жобалық бөлу (қайта бөлу), онда жайылымдармен қамтамасыз етілмеген жеке және заңды тұлғалардың ауыл шаруашылығы жануарларының басы үшін ауылдық округтің

ауылдық елді мекендері арасында жайылымдарды бөлу (қайта бөлу) схемасы көрсетіледі;

10) тиісті әкімшілік-аумақтық бірлікте жайылымдарды ұтымды пайдалану үшін қажетті талаптар:

"Жайылымдардың жалпы алаңына түсетін жүктеменің шекті рұқсат етілетін нормасын бекіту туралы" Қазақстан Республикасы Ауыл шаруашылығы министрінің 2015 жылғы 14 сәуірдегі № 3-3/332 бұйрығына (Нормативтік құқықтық актілерді мемлекеттік тіркеу тізілімінде № 11064 болып тіркелген) сәйкес жайылымдардың жалпы алаңына түсетін жүктеменің шекті рұқсат етілетін нормасын сақтау;

жайылым айналымын және суды пайдалану көздерін ескере отырып жайылымдарды пайдалану;

жайылым алаңдарын жекеленген өріс учаскелеріне бөлу;

жайылым учаскелерін жыл маусымдары бойынша кеңістікте және уақытпен (маусым, жыл ішінде) кезектестіру;

жайылым айналымы учаскелерінің бірін жайылымсыз және ауыл шаруашылығы жануарларынсыз жыл сайын қалдыру.

Терісаққан ауылдық округінде
жайылымдарды басқару және оларды
пайдалану жөніндегі 2025-2029
жылдарға арналған жоспарға 1
қосымша

Өңірдің жер балансының және мемлекеттік жер кадастрының ақпараттық жүйесінің деректері 1-кесте. Терісаққан ауылдық округінің жер санаттары бойынша жайылымдарды бөлу, гектар

Ауылдық округ атауы	Әкімшілік-аумақтық объектілер жіктеуішінің коды	Жерлің санаттары							жерлер жиыны
		ауыл шаруашылығы мақсатындағы	елді мекендердің	өнеркәсіп, көлік және өзге де ауыл шаруашылығы мақсатындағы емес	ерекше қорғалатын табиғи аумақтардың	орман қорының	су қорының	босал-қы жер	
1	2	3	4	5	6	7	8	9	10
Терісаққан ауылдық округі	154267100	36023	10719	0	0	0	0	0	46742

Әкімшілік-аумақтық бөлініс бойынша Терісаққан ауылдық округінде 2 елді мекен бар. Терісаққан ауылдық округі аумағының жалпы ауданы 46742 гектар. Санаттар бойынша жерлер: ауыл шаруашылығы мақсатындағы жерлер - 36023 гектар; елді

мекендердің жерлері – 10719 гектар болып бөлінеді. Ерекше қорғалатын табиғи аумақтардың, орман қорының, су қорының жерлері, қоры жоқ.

2-кесте. Елді мекеннің жайылымдарын бөлу, гектар

№ р/с	Ауылдық округ атауы	Әкімшілік-аумақтық объектілер жіктеуішінің коды	елді мекеннің атауы	Жайылымдардың жалпы алаңы, гектар	Жайылым алаңы мен түрлері					
					жеке ауладағы ауыл шаруашылығы жануарлар аяу бойынша халық мұқтажын қанағаттандыруға арналған, гектар	көпшілік пайдаланатын, мың гектар	шалғайдағы, гектар	маусымдық, гектар	аридтік, гектар	екпе жайылымдар, гектар
1	2	3	4	5	6	7	8	9	10	11
	Терісаққан ауылдық округ	154267100	Терісаққан	37893	10719	10719	0	0	0	0

Терісаққан ауылдық округінің аумағында шалғайдағы, маусымдық, аридтік және екпе жайылымдар жоқ. Округте 14 шаруа қожалығы жұмыс істейді, оларға 14672 гектар жайылым бекітілген.

3-кесте. Жер учаскесіне құқық белгілейтін және сәйкестендіру құжаттары негізінде меншік иелері мен жер пайдаланушылар туралы мәліметтер

р/с №	Меншік иелерінің, жер пайдаланушылардың атауы	Бизнес сәйкестендіру нөмірі/жеке сәйкестендіру нөмірі	Жер учаскесінің кадастрлық нөмірі	Жайылымдар алаңы, мың гектар
1	2	3	4	5
1	"Терісаққан-2017" ЖШС	640511301831	02033012023	14136
2	"Аружан" КХ К.Суингариев	620913302495	02033012034	131,3
3	"Бірлік" КХ Кулия Нурлыбек	690402301243	02033006037	1091
4	"Акжол" - Кашкангулова Ж	160364008563	02033012016	1830

		р жіктеуіші нің коды		Ірі қара мал	Ұсақ мал	жылқыла р	түйелер	дардың алаңы, гектар	алаңы, гектар
1	2	3	4	5	6	7	8	9	10
	Терісаққан ауылдық округі	15426710 0	Терісаққан ауылы	4643	25383	2403	0	18354	0

Ауыл шаруашылығы жануарларын жаю үшін 18 га қажет.

Ірі қара мал – 4643; қой мен ешкі - 25383 және жылқы – 2403 бас Қоғамдық жайылымдарда жайылады, ауданы гектар, алыстағы жайылымдарда 0 Бас жайылады, ауданы 0 мың гектар.

Терісаққан ауылдық округінің қоғамдық жайылым алаңы жайылатын малға жайылымдық жемге деген қажеттілікті қамтамасыз етеді. Алайда, Терісаққан елді мекенінде жайылымдардың тапшылығы 7 га құрады, осыған байланысты жайылымдық аумақтарды елді мекендер арасында қайта бөлуді қарастыру қажет.

5-кесте. Қажетті қосымша жайылымдар

р/с №	Босалқы жерлерден қажет етілетін қосымша жайылымдар, мың гектар	Қосымша берілетін жайылымдар	
		жа й ы л ы м пайдаланушыларға жер пайдалануға берілуі мүмкін жайылымдар, мың гектар	жеке ауладағы ауыл шаруашылығы жануарларын жаю бойынша халық м ұ қ т а ж ы н қанағаттандыру мақсатында резервке қойылуға тиіс жайылымдар, мың гектар
1	2	3	4
1	4	3	7

Терісаққан ауылдық округінде жайылымдарды басқару және оларды пайдалану жөніндегі 2025-2029 жылдарға арналған жоспарға 2 қосымша

Жайылымдарды геоботаникалық зерттеп-қарау мәліметтері

--	--	--	--	--	--	--	--

Табиғи азықтық алқаптардың жіктелуі бойынша және түсініксіз бойынша шифрлар, күні	Контурлар мен сипаттамалар нөмірі (жақша ішінде)	Табиғи азықтық алқаптар типтерінің (айырмаларының, түрлендірулерінің) жер бедеріне топыраққа байланыстырылған атауы. Басқа жерлер мен алқаптардың атауы	Алқап түрі	Контурдағы пайыздық қатынас	Алаңы, мың гектар	Заманауи

						пайдаланылу ы
1	2	3	4	5	6	7
Терісаққан ауылдық округі	14, 12, 172, 144, 52,	Селеулі бетегелі әртүрлі шөптер және жусанды, бұталы өсімдіктері бар дала жайылым-дар ы	Жазық жайылым-дар м е н ша-бындықта р	Әртүрлі шөптер 100%	- 33,5	Жыл бойы

кестенің жалғасы

Жалпы түсімділік, гектарына центнерден (Орташа жыл ішінде желінетін өсімдіктердің түсімділігі: құрғақ массаның гектарына центнерден, азық бірлігінің гектарына центнерден, қорытылатын протеиннің гектарына килограмм					
	маусымдар бойынша жайылымдық азық					
зерттеп-қарау жылы)	шабындық	шабылатын жайылым	көктем	жаз	күз	қыс
8	9	10	11	12	13	14
10,5	-	-	8,8	9,3	10,1	5,1

Кестенің жалғасы

Контур бойынша есептелген түсімділік: құрғақ массаның гектарына центнерден (алымы), азық бірлігінің гектарына центнерден (бөлгіш)	Контур бойынша азық қоры құрғақ массаның гектарына центнерден (алымы), азық бірлігінің гектарына центнерден (бөлгіш)	Дақылдық-техникалық жай-күй, дәрілік өсімдіктердің бар-жоғы	Пайдалану бойынша ұсыныстар, малдың түрі. Жақсарту жөнінде ұсынылған шаралар
15	16	17	18
8,3 2324	278050 77854	қанағаттанарлық	Ұсақ және ірі қара мал және жылқы үшін учаскелерді ауыстырып қолдау

Жайылымдарды геоботаникалық зерттеу мәліметтері

Географиялық орналасуы

Терісаққан - Қазақстанның Ақтөбе облысы Қобда ауданындағы ауыл. Терісаққан ауылдық округінің әкімшілік орталығы. Қобда ауданының орталығынан оңтүстікке қарай 42 шақырым жерде орналасқан.

Климаты

Ауылдық округтің климаты құрғақ дала аймағына жатады, қыс құбылмалы әр түрлі болуы мүмкін, жаз мезгілі ыстық құрғақ болады қыс пен жаздың температурасының күрт қарама-қайшылықтарымен, жылдық жауын-шашынның аздығымен, құрғақшылықпен сипатталады.

Топырақ

Топырақ негізінен қоңыр және қызыл қоңыр, гумусы аз. Геоботаникалық зерттеу нәтижесінде жайылымдардың мынадай түрлері анықталды: әртүрлі, селеулі-бетегелі жусанды және бетегелі-жусанды, тобылғы-қараған бұталы өсімдіктер. Шөптерде: жусан, бұйырғын, тасбұйырғын, күйреуік, изен, шөгінді, блюграсс, бетеге, камфоросма, қауырсынды шөп, екпе шөп, ши, тамарикс, шабындық, көкпек, бидай шөптері, вострец, астрагал, тобылғы, қараған, шабындық кездеседі. Ауылдық округ жайылымдарының жалпы проективті жабыны жалпы алаңның 60% құрайды. Қыша, квиноа, адыраспан, ошаған, сафора сияқты шөптердің 3% - от улы және зиянды өсімдіктердің болуы. Бұл жайылымдардың потенциалды өнімділігі табиғи ылғалдылықта 10,5 ц/га дейін болды.

Мал қорымдары (биометриялық шұңқырлар) туралы мәліметтер

Ауылдық округте бір мал қорымы бар.

Терісаққан ауылдық округінде
жайылымдарды басқару және оларды
пайдалану жөніндегі 2025-2029
жылдарға арналған жоспарға 3
қосымша

Жайылымдық инфрақұрылым объектілері туралы және ауыл шаруашылығы жануарларын айдап өтуге арналған сервитуттар туралы мәліметтер

р/с №	Жайылымдық инфрақұрылым объектілері	Жұмыс істеп тұрған жайылымдық инфрақұрылым объектілерінің саны, бірлік	Құрылысты (реконструкцияны) талап ететін, бірліктер	Ұзындығы, километр	Алаңы, мың шаршы метр
1	2	3	4	5	6
1.	Суландыру құрылысжайлары (ұңғымалар, құбырлы және шахталы құдықтар, апандар)				
2.	Құрылысжайлар, көпірлер, жолдар				
3.	Мал айдайтын жолдар, малды аялдатуға арналған алаңдар мен суат алаңдары				
	Қойларды тоғытуға арналған ыдыстар, қоралар және				

4.	<p>қоршалған жерлер, жайылымдардың қоршаулары, шарбақтар (оның ішінде электрлі шарбақтар), ауыл шаруашылығы жануарларын қоршап-бөлшектеп жаюға арналған қашалар</p>				
5.	<p>Ауыл шаруашылығы жануарларын ветеринариялық емдеуге арналған өткелектер</p>				
6.	<p>Электр және жылу энергиясымен қамтамасыз етуге арналған құрылысжайлар мен объектілер, жаңартылатын және баламалы энергия көздері пайдаланылатын объектілер</p>				
7.	<p>Сумен жабдықтау объектілері және тіршілікті қамтамасыз етудің басқа да түрлері, персоналдың маусымдық тұруына арналған құрылысжайлар және жайылымдарды күтіп-ұстау мен пайдалану үшін қажетті өзге де мүлік</p>				

Терісаққан ауылдық округінде

1 –кесте. Ауыл шаруашылығы жануарларының иелерін көрсете отырып, олардың саны туралы деректер

p/c №	Әкімшілік-аумақтық объектілердің жіктеуіші бойынша кенттің, ауылдың, ауылдық округтің коды	Кенттің, ауылдың, ауылдық округтің атауы	Иесінің типі	Иесінің бизнес сәйкестендіру нөмірі/ жеке сәйкестендіру нөмірі
1	2	3	4	5
1	154267100	Терісаққан ауылдық округі	"Қаралат" ШҚ	200564001870
2	154267100	Терісаққан ауылдық округі	"Исмайлов Б" ШҚ	830225301827
3	154267100	Терісаққан ауылдық округі	"Ақжол" ШҚ	160364008563
4	154267100	Терісаққан ауылдық округі	"Нуран" ШҚ	130164006752
5	154267100	Терісаққан ауылдық округі	"Аружан" ШҚ	620913302495
6	154267100	Терісаққан ауылдық округі	"Атамекен" ШҚ	580203302544
7	154267100	Терісаққан ауылдық округі	"Найман" ШҚ	600915303133
8	154267100	Терісаққан ауылдық округі	"Береке" ШҚ	200364005370
9	154267100	Терісаққан ауылдық округі	КХ ҚҰДАКЕЛДІ	801105350720
10	154267200	Терісаққан ауылдық округі	"Мади ШҚ	670114300593
11	154267200	Терісаққан ауылдық округі	"Досжан" ШҚ	811110301424
12	154267200	Терісаққан ауылдық округі	"Нуртас" ШҚ	630101413187
13	154267200	Терісаққан ауылдық округі	"САКИ"	870402300213
14	154267200	Терісаққан ауылдық округі	"Шаян" ШҚ	710406302468
15	154267200	Терісаққан ауылдық округі	"Бірлік" ШҚ	871015301825

кестенің жалғасы

Жеке тұлғалардың аты, әкесінің аты (Мал басының саны, бәс			
--------------------------------------	-----------------------	--	--	--

Итого:	Терісаққан	23	685	332	323	1388	1638	46	50	68	0	0
--------	------------	----	-----	-----	-----	------	------	----	----	----	---	---

3- кесте. Шалғайдағы жайылымдарда жаю үшін ауыл шаруашылығы жануарлары басының саны туралы мәліметтер

p/c №	Әкімшілік-аумақтық объектілердің жіктеуіші бойынша кенттің, ауылдың, ауылдық округтің коды	Кенттің, ауылдың, ауылдық округтің атауы	Численность поголовья, голов									
			Ірі қара мал		Ұсақ мал		Жылқылар		Түйелер			
			жеке ауладағы	ауыл шаруашылығы тауарын өндірушілер	жеке ауладағы	ауыл шаруашылығы тауарын өндірушілер	жеке ауладағы	ауыл шаруашылығы тауарын өндірушілер	жеке ауладағы	ауыл шаруашылығы тауарын өндірушілер		
1	2	3	4	5	6	7	8	9	10	11		
	Итого:	Терісаққан	724	724	616	616	150	150	0	0		

Екпе және құрғақ жайылымдарда, орман, су қорлары жерлерінде және ерекше қорғалатын табиғи аумақтарда ауыл шаруашылығы жануарларын жаюдың ерекшеліктері туралы деректер

Екпе жайылымдар мен аридтік жайылымдарда ауылшаруашылық жануарларын жаю әртүрлі факторлармен, соның ішінде өсімдік жамылғысының түрімен, қоршаған орта жағдайларымен және басқару әдістерімен ерекшеленеді. Өсімдік жамылғысы адам қалыптастыратын екпе жайылымдарда жайылым көбінесе бақыланатын және қарқынды басқарылатын болады, бұл жемшөптің өнімділігі мен сапасын оңтайландыруға мүмкіндік береді. Аридтік жайылымдар, керісінше, аз өсімдіктермен және қатал жағдайлармен сипатталады, бұл тұрақтылықты қамтамасыз ету үшін бейімделгіш жайылым стратегияларын қажет етеді.

Терісаққан ауылдық округінде жайылымдарды басқару және оларды пайдалану жөніндегі 2025-2029 жылдарға арналған жоспарға 5 қосымша

Ұсынылатын жайылым айналымдарының схемалары

жылдар	Учаскелердің нөмірлері			
	I	II	III	IV
бірінші жыл	көктемгі маусым	жазғы маусым	күзгі маусым	демалатын учаске
екінші жыл	демалатын учаске	көктемгі маусым	жазғы маусым	күзгі маусым

үшінші жыл	күзгі маусым	демалатын учаске	көктемгі маусым	жазғы маусым
төртінші жыл	жазғы маусым	күзгі маусым	демалатын учаске	көктемгі маусым

Ауылдық округтің жайылымдары маусымдық болып табылады. Түрлік құрамына байланысты маусымдық жайылымдарда мал жаю жемшөптің қоректенуге жарамдылығымен және оның өнімділігін сақтау ұзақтығымен анықталады. Көктемгі жайылымдар эфемерлердің қайта өсуімен қолданылады. Жазда (бидай шөптері, дәнді-шөптер); көктемде (қауырсын шөптері басым шымтезек-жусан, қауырсынды-типті-тар жусан), күзде (жусан-дәнді дақылдар) және қыста (жартылай бұта - солянка). Жайылымдарды оларды қорғау шараларын сақтамай пайдалану көбінесе жайылымдардың тозып кетуіне, әртүрлі дәрежедегі деградацияға әкеледі. Сондай-ақ, қажетті (оңтайлы) маусымда шөпті пайдаланбау 40-70% жем бірлігін және 60-80% ақуызды жоғалтуға әкеледі. Осыған байланысты жыл сайын жаңартылатын ресурстың жоғалуын болдырмау үшін әрбір учаске өз мерзімінде пайдаланылуы тиіс.

Жайылым алаңдарын жекелеген жайылымдық учаскелерге бөлу;

Әр маусымның (күндердің) жайылым ұзақтығы белгілі бір жылдың шарттарымен анықталады. Жануарларды жаю ауа температурасының +10oC тұрақты көрсеткішіне жеткенде басталуы керек. Жайылым биіктігі 15-20 см қар жамылғысымен аяқталады.

Ауылдық округтің **көктемгі жайылымдары** селеулі-жусан, қауырсын-бетегелі жусан типтері басым. Жайылымның ұзақтығы көктемгі жайылымдарда (сәуір-маусым) – 70 күнді құрайды.

Жазғы жайылымдар бидай шөптері, дәнді дақылдар мен шөптердің түрлерімен ұсынылған. Жайылымның ұзақтығы (маусым-қыркүйек) 70 күн.

Күзгі жайылымдар жусан-жарма түрімен ұсынылған. Жайылымның ұзақтығы (қыркүйек-қараша) 70 күн.

Қысқы жайылымдар бұта-солянка түрімен ұсынылған. Жайылымның ұзақтығы (қараша-желтоқсан) 30 күн.

Ауыл шаруашылығы жануарларының орташа тәуліктік су тұтынуы:

Жазғы уақытта (1 бас малға тәулігіне литр):

сүтті сиырлар-55;

қысыр сиырлар-50;

2 жасқа дейінгі нетели-30;

6 айға дейінгі бұзаулар-20;

жатырды емізбейтін жұмысшы жылқылар-50;

асыл тұқымды жылқылар, емізетін жатырлар-50;

1,5 жасқа дейінгі құлындар-40;

7 айға дейінгі құлындар – 10;

ересек қой-8;

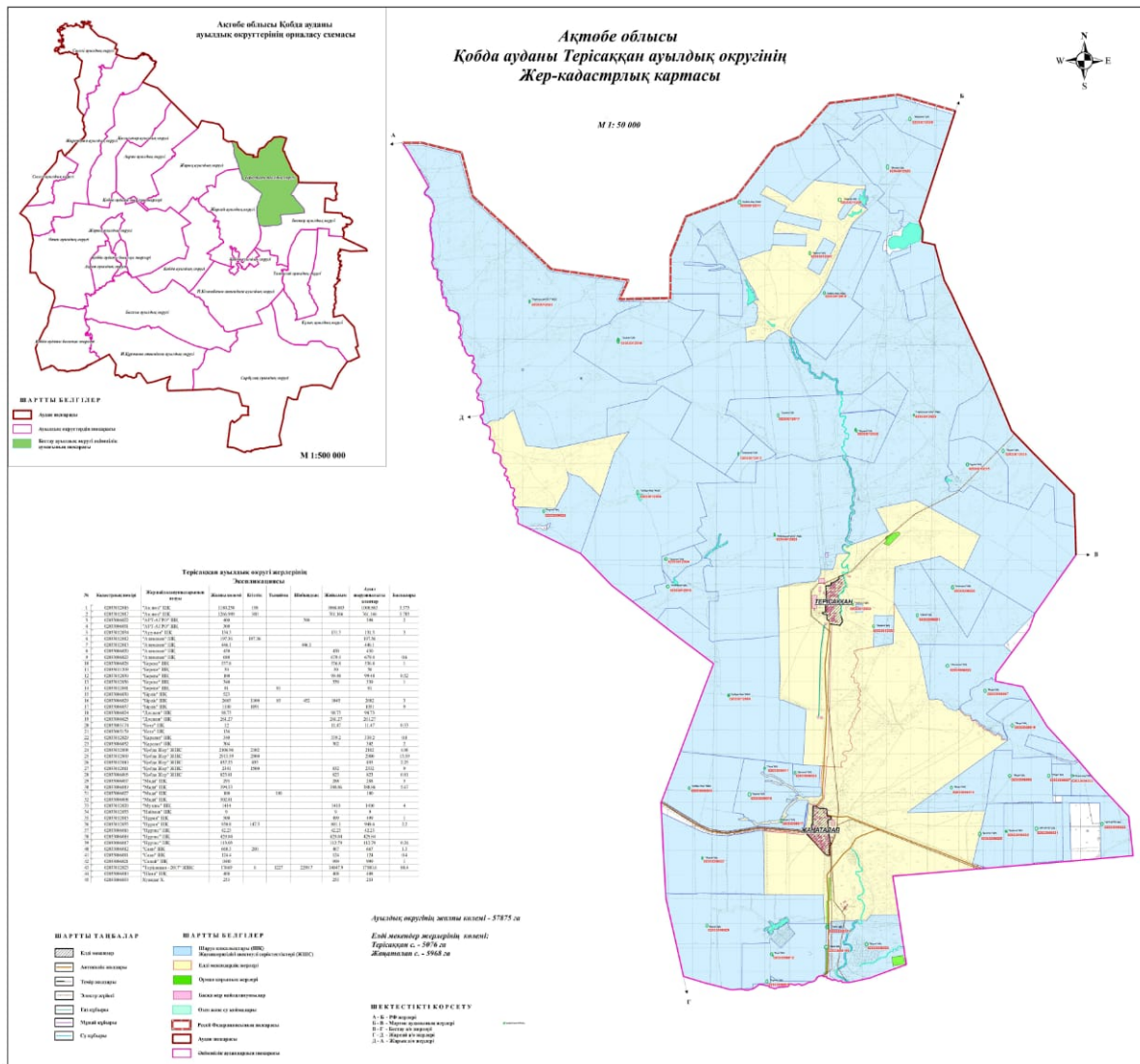
1 жасқа дейінгі жас қой-3.

Көктем және күз мезгілінде (1 бас малға тәулігіне литр):

сүтті сиырлар-45;
қысыр сиырлар-40;
2 жасқа дейінгі баспақтар-30;
6 айға дейінгі бұзаулар-15;
емізбейтін жұмысшы жылқылар-40;
асыл тұқымды жылқылар,
емізетін жатырлар-40;
1,5 жасқа дейінгі құлындар-30;
7 айға дейінгі құлындар-6;
ересек қойлар-5.
Қыс мезгілінде (1 бас малға тәулігіне литр):
сүтті сиырлар-35;
қысыр сиырлар-30;
2 жасқа дейінгі баспақтар-25;
6 айға дейінгі бұзаулар-15;
емізбейтін жұмысшы жылқылар-30;
асыл тұқымды жылқылар, емізетін жатырлар-30;
1,5 жасқа дейінгі құлындар – 20;
ересек қойлар-3.

Ауылдық округке кіретін ауылдық елді мекендер арасында жайылымдарды жобалық бөлу (қайта бөлу), онда жайылымдармен қамтамасыз етілмеген жеке және заңды тұлғалардың ауыл шаруашылығы жануарларының басы үшін ауылдық округтің ауылдық елді мекендері арасында жайылымдарды бөлу (қайта бөлу) схемасы көрсетіледі. Терісаққан ауылдық округінің қоғамдық жайылым алаңы жайылымдық жемге деген қажеттілікті қамтамасыз етеді жайылатын мал. Алайда, Терісаққан елді мекенінде жайылымдардың тапшылығы 8327 га құрады, осыған байланысты жайылымдық аумақтарды елді мекендер арасында қайта бөлуді қарастыру қажет.

1. Құқық белгілейтін құжаттар негізінде жер санаттары, жер учаскелерінің меншік иелері және жер пайдаланушылар бөлінісінде Терісаққан ауылдық округі аумағында жайылымдардың орналасу схемасы (картасы)



Шартты белгілер:

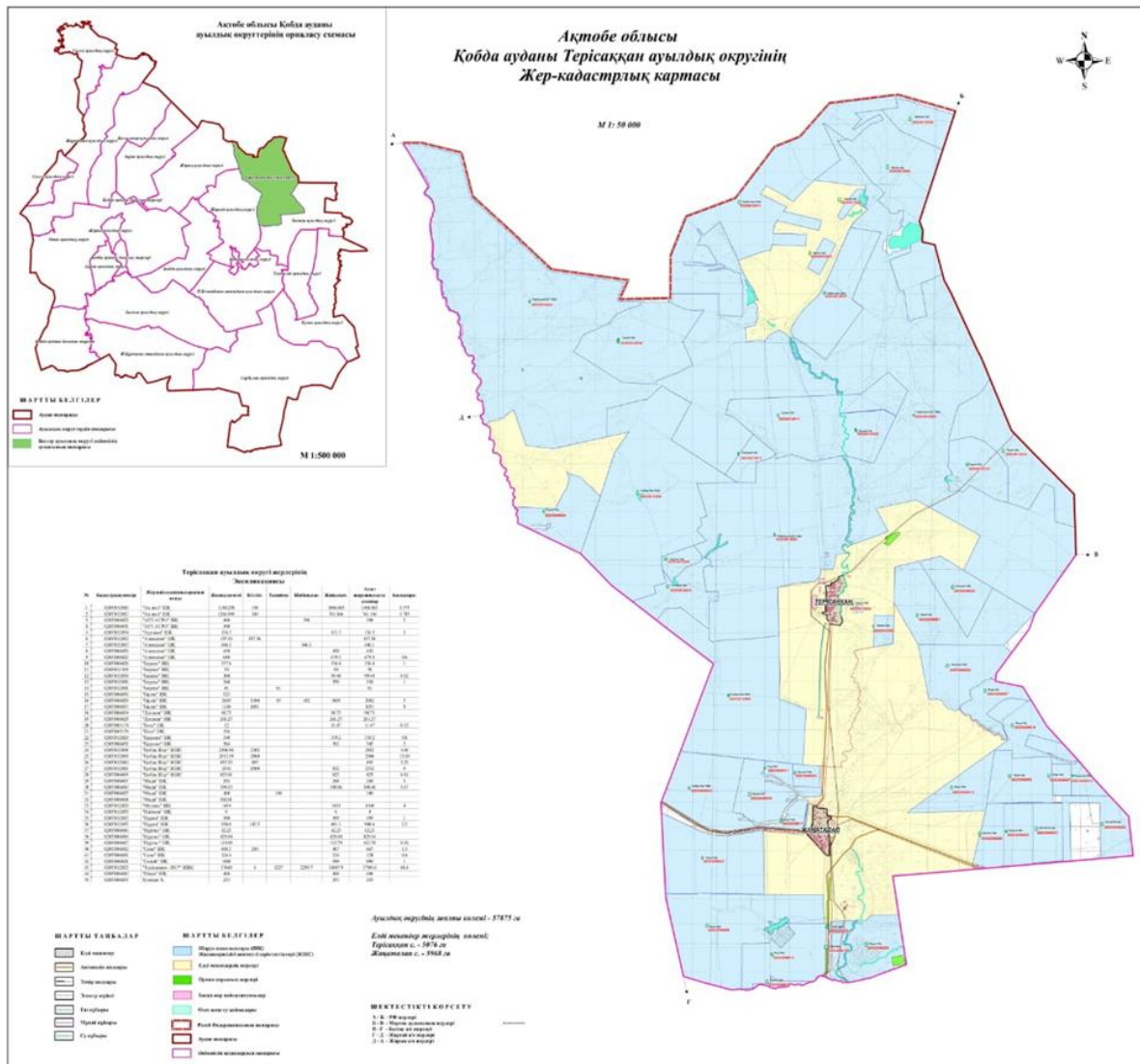


Терісаққан ауылдық округі шекарасы

Ауыл шаруашылығы мақсатындағы жерлері санатындағы жайылымдар (жер пайдаланушылардың жер үчаскелері)

Елді мекендер жерлері санатындағы жайылымдар

2. Жеке ауланың ауыл шаруашылығы жануарларын жаю жөніндегі халықтың мұқтажына арналған жайылымдарды, оның ішінде жайылымдардың, оның ішінде жеке ауланың ауыл шаруашылығы жануарларын жаю жөніндегі халықтың мұқтажына арналған қоғамдық жайылымдардың шекаралары мен алаңдары көрсетілетін қоғамдық жайылымдарды белгілейтін Схема (карта)



Шартты белгілер:

- Терісаққан ауылдық округі шекарасы
- Ауыл шаруашылығы мақсатындағы жерлері санатындағы жайылымдар
- Елді мекендер жерлері санатындағы жайылымдар
- Күз, қыс кезеңдерінде пайдаланылатын жайылымдық жерлер
- Көктем, жаз кезеңдерінде пайдаланылатын жайылымдық жерлер

Шартты белгілер:

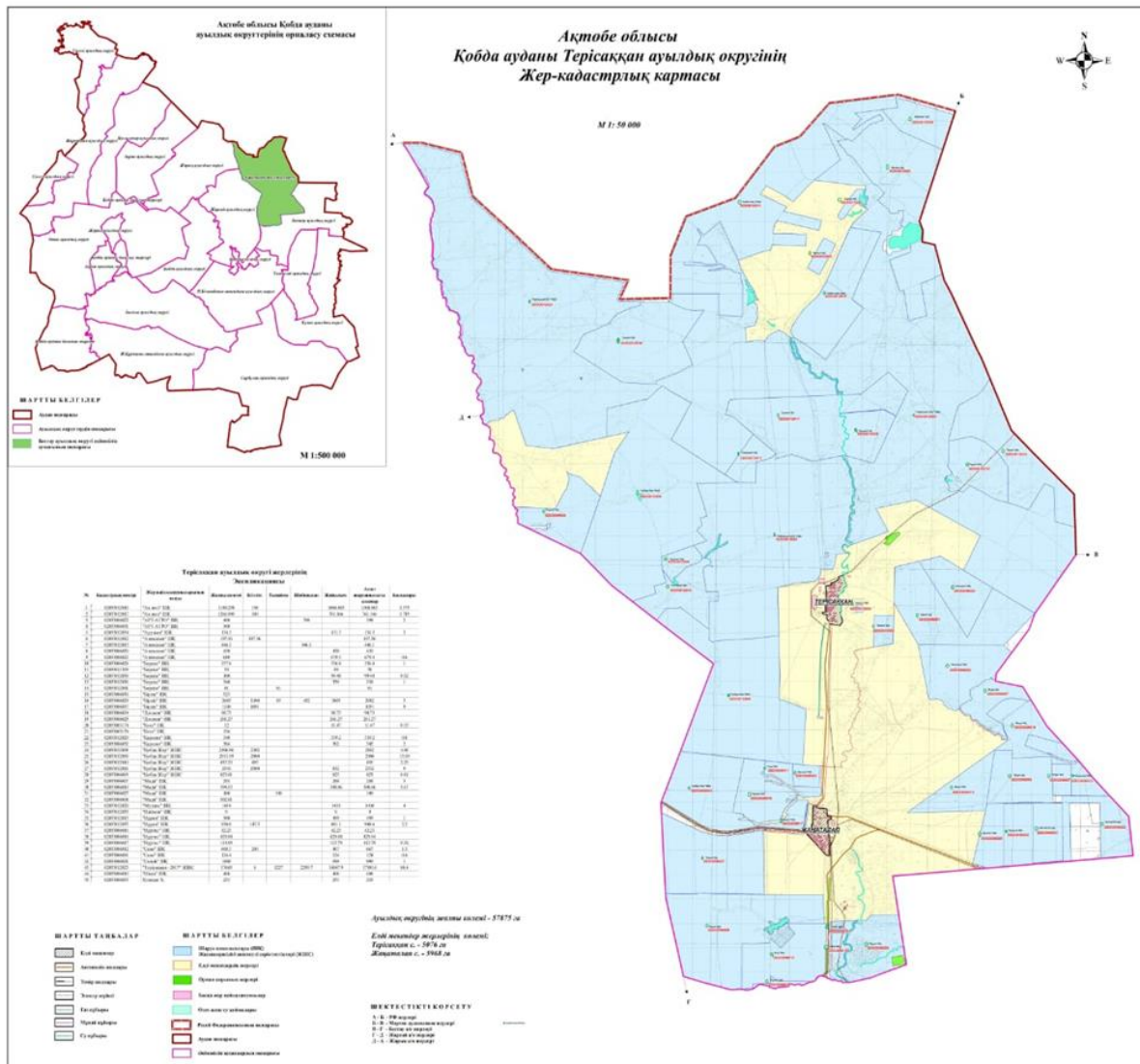


Терісаққан округі шекарасы

1,2,3,4

Жайылым айналымдары №

4. Ауыл шаруашылығы жануарларын айдауға арналған сервитуттарды, мал айдау трассаларын және жайылымдық инфрақұрылымның өзге де объектілерін, сондай-ақ ауыл шаруашылығы жануарларын айдауға арналған сервитуттар, мал айдау трассалары, жайылымдық инфрақұрылым объектілері, мал қорымдарының (биометриялық шұңқырлардың) орналасқан жері көрсетілетін мал қорымдарын (биометриялық шұңқырларды) белгілейтін Схема (карта)

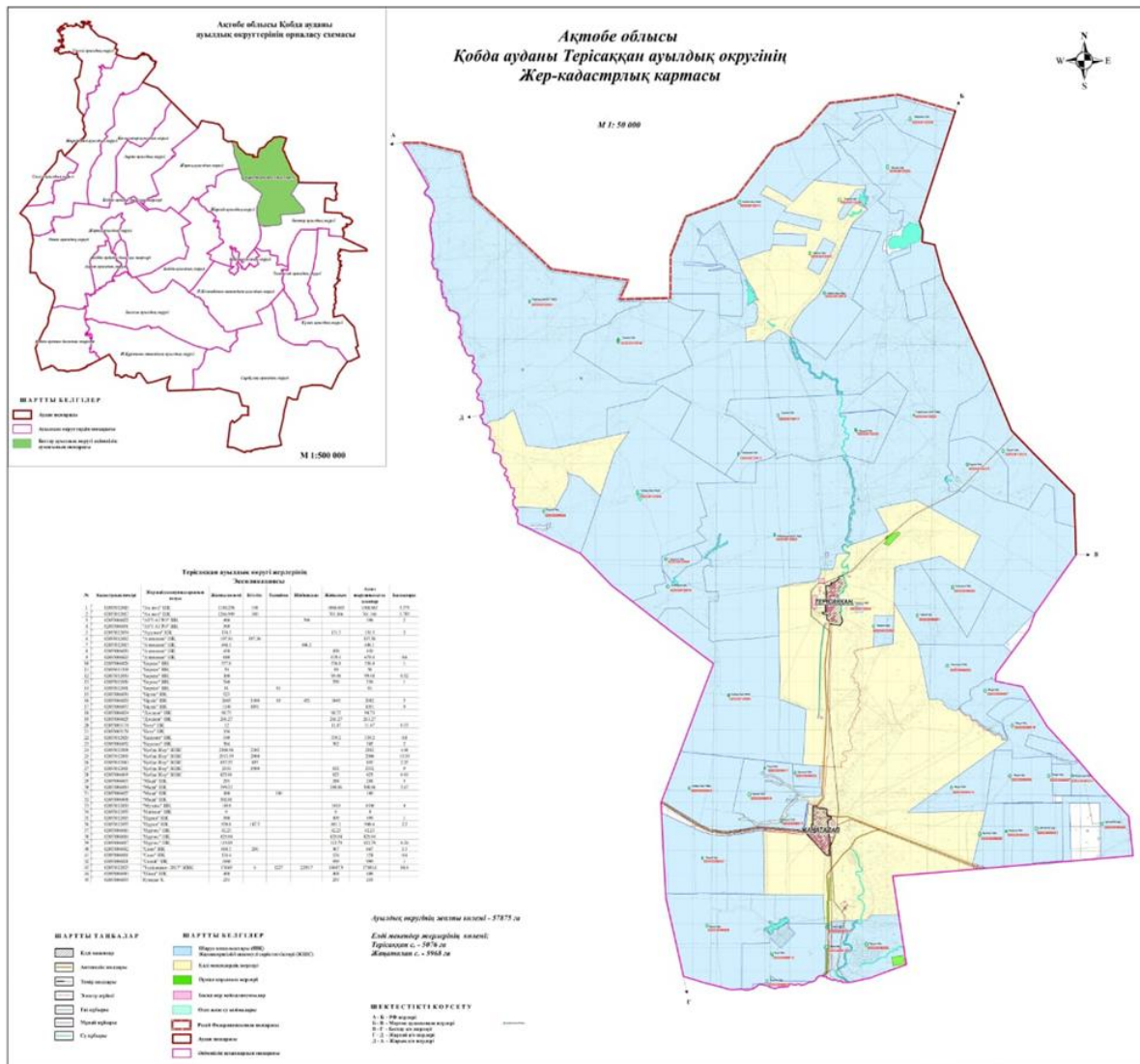


Шартты белгілер:



Жергілікті жағдайлар мен ерекшеліктерге қарай жеке ауладағы ауыл шаруашылығы жануарларын жаюға халық мұқтажын қанағаттандыру үшін қажетті жайылымдардың сыртқы мен ішкі шекаралары және алаңдары белгіленген картасы

7. Жайылым пайдаланушылардың су тұтыну нормасына сәйкес жасалған су көздеріне (көлдерге, өзендерге, тоғандарға, апандарға, суару немесе суландыру арналарына, құбырлы немесе шахта құдықтарына) қол жеткізу схемасы



Шартты белгілер:

- Терісаққан ауылдық округі шекарасы
- Желілік су объектілері (өзендер)
- Көлдер, өзендер, тоғандар, мал суару орындары және басқа да көздер
- Елді мекендер
- Егістік
- Табиғи жайылымдар
- 1.2.3.4 Жайылым айналымдары №
- X Жайылымдық инфрақұрылым объектісі
- ➔ Ауыл шаруашылығы жануарларын жаю және жылжытудың маусымдық маршруттары
- ➔ Жайылым пайдаланушылардың су көздеріне қол жеткізу маршруты

Осы жайылымдарды басқару және оларды пайдалану жөніндегі жоспар (бұдан әрі-жоспар) "Жайылымдар туралы" Қазақстан Республикасы Заңының 6 – бабының 4-1) тармақшасына (бұдан әрі-Заң), "Мемлекеттік статистика туралы" Қазақстан Республикасы Заңының 16-бабы 3-тармағының 2) тармақшасына, Қазақстан Республикасы Ауыл шаруашылығы министрінің 29 шілдедегі бұйрығына сәйкес әзірленді 2024 жылғы № 263 "Жайылымдарды басқару және оларды пайдалану жөніндегі үлгілік жоспарды бекіту туралы" (Нормативтік құқықтық актілерді мемлекеттік тіркеу тізілімінде № 34831 болып тіркелген).

Жоспар жайылымдарды ұтымды пайдалану, жемшөпке қажеттілікті тұрақты қамтамасыз ету және жайылымдардың тозуы процестерін болғызбау мақсатында қабылданады.

Жоспарды әзірлеген кезде мыналар ескеріледі:

1) осы Жоспарға 1-қосымшаға сәйкес нысан бойынша өңірдің жер балансының және мемлекеттік жер кадастрының ақпараттық жүйесінің деректері.

2) осы Жоспарға 2-қосымшаға сәйкес нысан бойынша жайылымдарды геоботаникалық зерттеп-қарау мәліметтері.

3) Қазақстан Республикасы Ауыл шаруашылығы министрінің 2020 жылғы 3 ақпандағы № 35 бұйрығымен (Нормативтік құқықтық актілерді мемлекеттік тіркеу тізілімінде № 19987 болып тіркелген) бекітілген Мал қорымдарының (биотермиялық шұңқырлардың) тізілімін жүргізу қағидаларына сәйкес қалыптастырылған мал қорымдары (биометриялық шұңқырлар) туралы мәліметтер;

4) осы Жоспарға 3-қосымшаға сәйкес нысан бойынша жайылымдық инфрақұрылым объектілері туралы және ауыл шаруашылығы жануарларын айдап өтуге арналған сервитуттар туралы мәліметтер.

5) осы Жоспарға 4-қосымшаның 1-кестесіне сәйкес нысан бойынша ауыл шаруашылығы жануарларының иелерін көрсете отырып, оларды сәйкестендіру дерекқорынан алынған ауыл шаруашылығы жануарлары басының саны туралы деректер;

6) осы Жоспарға 4-қосымшаның 2-кестесіне сәйкес нысан бойынша ауыл шаруашылығы жануарларының түрлері мен жыныстық жас топтары бойынша қалыптастырылған үйірлердің, отарлардың, табындардың саны туралы деректер.

7) осы Жоспарға 4-қосымшаның 3-кестесіне сәйкес нысан бойынша шалғайдағы жайылымдарда жаю үшін ауыл шаруашылығы жануарлары басының саны туралы мәліметтер.

8) екпе және аридтік жайылымдарда, орман, су қорлары мен ерекше қорғалатын табиғи аумақтар жерлерінде ауыл шаруашылығы жануарларын жаю ерекшеліктері туралы деректер.

9) осы Жоспарға 5-қосымшаға сәйкес нысан бойынша ұсынылатын жайылым айналымдарының схемалары;

10) мал шаруашылығы және өсімдік шаруашылығы статистикасы бойынша ресми статистикалық ақпарат.

Жоспарда мынадай қосымшалар қамтылған:

1) әкімшілік-аумақтық бірлік аумағында жайылымдардың жер санаттары бөлінісінде орналасу схемасы (қартасы), онда жайылымдардың шекаралары, алаңдары мен түрлері, оның ішінде шалғайдағы, маусымдық, құрғақ және екпе жайылымдар, жер учаскесіне құқық белгілейтін және сәйкестендіру құжаттарының негізінде олардың меншік иелері немесе жер пайдаланушылар туралы мәліметтер көрсетіледі;

2) жеке ауладағы ауыл шаруашылығы жануарларын жаю бойынша халықтың мұқтаждығына арналған жайылымдар, оның ішінде қоғамдық жайылымдар белгіленген схема (карта), онда жеке ауладағы ауыл шаруашылығы жануарларын жаю бойынша халықтың мұқтаждығына арналған жайылымдардың, оның ішінде қоғамдық жайылымдардың шекаралары мен алаңдары көрсетіледі;

3) ұсынылатын жайылым айналымдарының схемалары көрсетілген схема (карта), онда жайылымдарды геоботаникалық зерттеп-қарау негізінде ұсынылатын жайылым айналымдарының схемалары көрсетіледі;

4) ауыл шаруашылығы жануарларын айдауға арналған сервитуттар, мал айдайтын трассалар және жайылымдық инфрақұрылымның өзге де объектілері, сондай-ақ мал қорымдары (биометриялық шұңқырлар) белгіленетін схема (карта), онда ауыл шаруашылығы жануарларын айдауға арналған сервитуттар, мал айдайтын трассалар, жайылымдық инфрақұрылым объектілері, мал қорымдарының (биометриялық шұңқырлардың) орналасқан жері көрсетіледі;

5) жайылымды пайдаланушыларға жер пайдалануға берілуі мүмкін жайылымдар белгіленген схема (карта).

6) халықтың жеке ауласындағы ауыл шаруашылығы жануарларын жаю жөніндегі мұқтаждықтарын қанағаттандыру мақсатында резервке алынуға жататын жайылымдарды белгілейтін схема (карта), онда жеке ауланың ауыл шаруашылығы жануарларын жаю жөніндегі халықтың мұқтаждықтарын қанағаттандыру мақсатында резервке алынуға жататын жайылымдардың шекаралары мен алаңдары көрсетіледі.

7) суды тұтыну нормасына сәйкес жасалған су көздеріне (көлдерге, өзендерге, тоғандарға, қазандарға, суару немесе суландыру каналдарына, құбырлы немесе шахта құдықтарына) қол жеткізу схемасы, онда жануарлардың су көздеріне қарай жүріп-тұру маршруттары көрсетіледі.

8) ауыл шаруашылығы жануарларының басын шалғайдағы жайылымдарға орналастыру схемасы, онда ауыл шаруашылығы жануарларының басын орналастыруға арналған шалғайдағы жайылымдардың шекаралары мен алаңдары көрсетіледі;

9) ауылдық округке кіретін ауылдық елді мекендер арасында жайылымдарды жобалық бөлу (қайта бөлу), онда жайылымдармен қамтамасыз етілмеген жеке және заңды тұлғалардың ауыл шаруашылығы жануарларының басы үшін ауылдық округтің

ауылдық елді мекендері арасында жайылымдарды бөлу (қайта бөлу) схемасы көрсетіледі;

10) тиісті әкімшілік-аумақтық бірлікте жайылымдарды ұтымды пайдалану үшін қажетті талаптар:

"Жайылымдардың жалпы алаңына түсетін жүктеменің шекті рұқсат етілетін нормасын бекіту туралы" Қазақстан Республикасы Ауыл шаруашылығы министрінің 2015 жылғы 14 сәуірдегі № 3-3/332 бұйрығына (Нормативтік құқықтық актілерді мемлекеттік тіркеу тізілімінде № 11064 болып тіркелген) сәйкес жайылымдардың жалпы алаңына түсетін жүктеменің шекті рұқсат етілетін нормасын сақтау;

жайылым айналымын және суды пайдалану көздерін ескере отырып жайылымдарды пайдалану;

жайылым алаңдарын жекеленген өріс учаскелеріне бөлу;

жайылым учаскелерін жыл маусымдары бойынша кеңістікте және уақытпен (маусым, жыл ішінде) кезектестіру;

жайылым айналымы учаскелерінің бірін жайылымсыз және ауыл шаруашылығы жануарларынсыз жыл сайын қалдыру.

Өтек ауылдық округінде
жайылымдарды басқару және оларды
пайдалану жөніндегі 2025-2029
жылдарға арналған жоспарға 1
қосымша

Өңірдің жер балансының және мемлекеттік жер кадастрының ақпараттық жүйесінің деректері 1-кесте. Өтек ауылдық округінің жер санаттары бойынша жайылымдарды бөлу, гектар

Ауылдық округ атауы	Әкімшілік-аумақтық объектілер жіктеуішінің коды	Жерлің санаттары							жерлер жиыны
		ауыл шаруашылығы мақсатындағы	елді мекендердің	өнеркәсіп, көлік және өзге де ауыл шаруашылығы мақсатындағы емес	ерекше қорғалатын табиғи аумақтардың	орман қоры-ның	су қоры-ның	босал-қы жер	
1	2	3	4	5	6	7	8	9	10
Өтек ауылдық округі	154261100	72152	5900	0	0	0	0	0	78052

Әкімшілік-аумақтық бөлініс бойынша Өтек ауылдық округінде 2 ауылдық елді мекен бар. Өтек ауылдық округі аумағының жалпы ауданы 247666 гектар. Санаттар

бойынша жерлер: ауыл шаруашылығы мақсатындағы жерлер - 72 152 гектар; елді мекендердің жерлері – 5900 гектар болып бөлінеді. Ерекше қорғалатын табиғи аумақтардың, орман қорының, су қорының жерлері, қоры жоқ.

2-кесте. Елді мекеннің жайылымдарын бөлу, гектар

№ р/с	Ауылдық округ атауы	Әкімшілік-аумақтық объектілер жіктеуішінің коды	елді мекеннің атауы	Жайылымдардың жалпы алаңы, гектар	Жайылым алаңы мен түрлері					
					жеке ауладағы ауыл шаруашылығы жануарлар жаю бойынша халық мұқтажын қанағаттандыруға арналған, гектар	көпшілік пайдаланатын, мың гектар	шалғайдағы, гектар	маусымдық, гектар	аридтік, гектар	екпе жайылымдар, гектар
1	2	3	4	5	6	7	8	9	10	11
	Өтек ауылдық округ	154261100	Өтек Жарсай-2	1921413415	1921413415	1921413415	0	0	0	0

Өтек ауылдық округінің аумағында шалғайдағы, маусымдық, аридтік және екпе жайылымдар жоқ. Округте 54 шаруа қожалығы жұмыс істейді, оларға 134 796 гектар жайылым бекітілген.

3-кесте. Жер учаскесіне құқық белгілейтін және сәйкестендіру құжаттары негізінде меншік иелері мен жер пайдаланушылар туралы мәліметтер

р/с №	Меншік иелерінің, жер пайдаланушылардың атауы	Бизнес сәйкестендіру нөмірі/жеке сәйкестендіру нөмірі	Жер учаскесінің кадастрлық нөмірі	Жайылымдар алаңы, мың гектар
1	2	3	4	5
1	"Нұрқасым" ШҚ-Ауэзова Маржан	0602400075		1192
2	"Даулет-1" ШҚ-Шауенов Ермек Давлетович	820106301927		600
	"Серікқали" ШҚ-Сатиев			

3	Серикқали Салимгереевич	740728300884		967
4	"Рамазан" ШҚ-Балаев Мейрамбек	910324350197		1156
5	"Кіші кұм" КХ- Қалуов Хамид Зинуллаұлы	831009602000		700,00
6	"Төрт-Қара" КХ К.Казбеков	830715302650		1 469,00
7	"Киил" КХ Пипко А л е к с е й Николаевич	820610300106		499,00
8	"Алмас" КХ А.Калиев	940810350898		3 326,00
9	"Муса" КХ А.Сейтжанова	880608401110		17 008,00
10	"Ұлан" КХ Егізбай Ұ	811124300829		1 498,00
11	"Несібе" КХ Аймуханов Е	810310300460		2 990,00
12	"Ожырай" КХ Сабенов М	761005301520		1 492,00
13	"Бектас" КХ Джултубаев Б	950810350989		4 392,00
14	"Нурали" КХ Кусмагамбетов Т	850803301476		1 000,00
15	"Абзал"-Балжігітов К	161164022198		868,00
16	"Абиш" ШҚ - Тлешев Нуркен Кулумбетович	650823301691		2090
17	"Агро-Өтек"- Кайболдинов А	880212351376		400,00
18	"Айдана" - Алдрапеков Ж	660924300505		991,00
19	"Аюп"-Утаралов Ж	630212301031		360,00
20	"Данияр"-Шумекеев К	780408301057		1 983,00
21	"Женис-2" - Жуламанов М	370416300225		451,00
22	"Жүсіп"-Тәжібай М	600105301133		1 440,00
23	"Әділхан"- Шокпутов Б	751029300294		997,00
24	"Каратобе"- Данабаев А	720915300768		4 000,00
25	"Наурыз"-Калиев Д	430401300366		1 093,00

26	"Оте"-Утиев А	670104300668		293,00
27	"Ракыш"-Бекбаев У	510407300445		491,00
28	"Расул"-Мусабаев А	800511303057		498,00
29	"Сапаш"-Балуанов Ж	831125301905		500,00
30	"Серик"-Арсланов Ж	701218300699		900,00
31	"Табын"-Кіржанов Ж	830509302313		17 960,00
32	"Тайыр"-Исанов Т	861117302599		998,00
33	"Өтен"-Сатыгулов Н	830919401485		498,00
34	"Туған-жер"- Орынғалиев С	760302300782		6 328,00
35	"Асқан"- С.Байменчина			1 028,00
36	"Береке-1"- Жармуханов Е			7 047,00
37	"Кемал"-Бикниязова Г			999,00
38	"Досымжан"- Сарбасова У	030629550916		996,00
39	"Колос"-Войка С			1 329,00
40	"Алия"-Есенаманов Умирбек Умиржанович			1308,00
41	"Әлімжан" Тажибаев Болысбек Жаламанович	750706300445		998,00
42	"Шөмекей"-ауезов Е р д о с Шимболатович			698,00
43	"Амангельды"- Бисенов Амангельды Аманжолович			1685,00
44	"Аларда"- Жагипбаров Альмаганбет Алиаскарович			3359,00
45	"Талан" Умарова Талан Жанабаевна			6391,00
46	"Үбінияз"-Кубланов Изгилик			1438,00
47	"Достық" Пипко А л е к с е й Николаевич			748,00

48	"Хамза" Бахтыгереев Айбек			898,00
49	"Ислам" Сдуов Нурмагамбет Нурдаулетович			6993,00
50	"Шаңырақ" Көздібаева Ғ			6985,00
51	"Мағжан" Бимашев М			410,00
52	"Димаш" Шокпарова Ляззат Айтжановна			6993,00
53	"Қоныр төбе"			2066,00
54	"Нурали" Кайболдинова Майра			999,00
	жиыны			134796

Ескерту: аббревиатуралардың транскрипциясы: ш / қ – шаруа қожалығы;

Ауылдық округ аумағындағы ауыл шаруашылығы жануарларының саны: ірі қара мал-6036; қой мен ешкі – 9710 және жылқы-2005 бас.

Өтек ауылында: ірі қара мал – 3447; қой мен ешкі – 4903, жылқы-1166 бас.

Жарсай-2 ауылында: ірі қара мал – 834; қой мен ешкі – 4806, жылқы-1129 бас.

Ауылдық округтің жайылымдық жемшөптерінің қоректік коэффициенті 0,28 жем шөп бірлігіне дейін болады. Бұл 100 кг жайылымдық жемде табиғи ылғалдылықта 28-ге дейін жем бірлігі бар дегенді білдіреді. Жайылымдық жемшөптің осындай қоректік коэффициентімен тәулігіне: ірі қара мал -32 кг; ұсақ мал -5,7 кг; жылқы – 35,7 кг; жайылым кезеңінде 240 күн: ірі қара мал -7680 кг; ұсақ мал -1368 кг; жылқы-8568 кг мал азығы қажет. Өнімділігі 1020 кг/га және жайылымдық жемнің қоректік коэффициенті 0,28 жем. Мал жаю жүктемесі: ІҚМ-7,5; ұсақ мал-1,3 және жылқы-бір басына 8,4 гектар.

4-кесте. Жайылымдарды бөлу

№ п/п	Ауылдық округ атауы	Әкімшілік-аумақтық объектілер жіктеуішінің коды	Елді мекен атауы	Ауыл шаруашылығы жануарлары үшін қажетті жайылым алаңы, гектар				Көпшілік пайдаланатын жайылымдардың алаңы, гектар	Шалғайдағы жайылымдар алаңы, гектар
				Ірі қара мал	Ұсақ мал	жылқылар	түйелер		
1	2	3	4	5	6	7	8	9	10
	Өтек ауылдық округі	154261100	Өтек	25852	6374	9794	0	19214	0
			Жарсай-2	6255	6248	9484	0	13415	0

Ауыл шаруашылығы жануарларын жаю үшін 64007 гектаров га қажет.

Ірі қара мал – 4281; қой мен ешкі - 9709 және жылқы – 2295 бас Қоғамдық жайылымдарда жайылады, ауданы 32629 гектар, алыстағы жайылымдарда 0 Бас жайылады, ауданы 0 мың гектар.

Өтек ауылдық округінің қоғамдық жайылым алаңы жайылатын малға жайылымдық жемге деген қажеттілікті қамтамасыз етеді. Алайда, Өтек елді мекенінде жайылымдардың тапшылығы 22806 га құрады, Жарсай-2 8572 осыған байланысты жайылымдық аумақтарды елді мекендер арасында қайта бөлуді қарастыру қажет.

5-кесте. Қажетті қосымша жайылымдар

р/с №	Босалқы жерлерден қажет етілетін қосымша жайылымдар, мың гектар	Қосымша берілетін жайылымдар	
		жайылым пайдаланушыларға жер пайдалануға берілуі мүмкін жайылымдар, мың гектар	жеке ауладағы ауыл шаруашылығы жануарларын жау бойынша халық мұқтажын қанағаттандыру мақсатында резервке қойылуға тиіс жайылымдар, мың гектар
1	2	3	4
			22806
			8572

Өтек ауылдық округінде жайылымдарды басқару және оларды пайдалану жөніндегі 2025-2029 жылдарға арналған жоспарға 2 қосымша

Жайылымдарды геоботаникалық зерттеп-қарау мәліметтері

Табиғи азықтық алқаптардың жіктелуі бойынша және түсініксіз бойынша шифрлар, күні	Контурлар мен сипаттамалар нөмірі (жақша ішінде)	Табиғи азықтық алқаптар типтерінің (айырмаларының, түрлендірулерінің) жер бедеріне топыраққа байланыстырылған атауы. Басқа жерлер мен алқаптардың атауы	Алқап түрі	Контурдағы пайыздық қатынас	Алаңы, мың гектар	Заманауи пайдаланылуы
1	2	3	4	5	6	7

Өтек ауылдық округі	Селеулі бетегелі әртүрлі шөптер және жусанды, бұталы өсімдіктері бар дала жайылым-дары	Жазық жайылым-дармен шабындықтар	Селеулі бетегелі – 60% Әртүрлі шөптер –40%	32,6	Жыл бойы
---------------------	--	----------------------------------	---	------	----------

кестенің жалғасы

Жалпы түсімділік, гектарына центнерден (зерттеп қарау жылы)	Орташа жыл ішінде желінетін өсімдіктердің түсімділігі: құрғақ массаның гектарына центнерден, азық бірлігінің гектарына центнерден, қорытылатын протеиннің гектарына килограмм					
	маусымдар бойынша жайылымдық азық					
	шабындық	шабылатын жайылым	көктем	жаз	күз	қыс
8	9	10	11	12	13	14
12,2	-	-	10,8	13,0	9,3	7,6

Кестенің жалғасы

Контур бойынша есептелген түсімділік: құрғақ массаның гектарына центнерден (алымы), азық бірлігінің гектарына центнерден (бөлгіш)	Контур бойынша азық қоры құрғақ массаның гектарына центнерден (алымы), азық бірлігінің гектарына центнерден (бөлгіш)	Дақылдық-техникалық жай-күй, дәрілік өсімдіктердің бар-жоғы	Пайдалану бойынша ұсыныстар, малдың түрі. Жақсарту жөнінде ұсынылған шаралар
15	16	17	18
10,2 2856	332520 93106	қанағаттанарлық	Ұсақ және ірі қара мал және жылқы үшін учаскелерді ауыстырып қолдау

Жайылымдарды геоботаникалық зерттеу мәліметтері

Географиялық орналасуы

Өтек (қаз. Өтек) - Қазақстанның Ақтөбе облысы Қобда ауданындағы ауыл. Өтек ауылдық округінің әкімшілік орталығы. Ақтөбе қаласының орталығынан 171 шақырым жерде орналасқан.

Климаты

Ауылдық округтің климаты құрғақ дала аймағына жатады, қысы ұзақ қатал, қысқа ыстық жазда, қыс пен жаздың температурасының күрт қарама-қайшылықтарымен, жылдық жауын-шашынның аздығымен, құрғақшылықпен сипатталады.

Топырақ

Топырақ негізінен қоңыр және қызыл қоңыр, гумусы аз. Геоботаникалық зерттеу нәтижесінде жайылымдардың мынадай түрлері анықталды: әртүрлі, селеулі-бетегелі жусанды және бетегелі-жусанды, тобылғы-қараған бұталы өсімдіктер. Шөптерде:

жусан, бұйырғын, тасбұйырғын, күйреуік, изен, шөгінді, блюграсс, бетеге, камфоросма, қауырсынды шөп, екпе шөп, ши, тамарикс, шабындық, көкпек, бидай шөптері, вострец, астрагал, тобылғы, қараған, шабындық кездеседі. Ауылдық округ жайылымдарының жалпы проективті жабыны жалпы алаңның 60% құрайды. Қыша, квиноа, адыраспан, ошаған, сафора сияқты шөптердің 3% - от улы және зиянды өсімдіктердің болуы. Бұл жайылымдардың потенциалды өнімділігі табиғи ылғалдылықта 10,2 ц/га дейін болды.

Мал қорымдары (биометриялық шұңқырлар) туралы мәліметтер

Ауылдық округте бір мал қорымы бар.

Өтек ауылдық округінде
жайылымдарды басқару және оларды
пайдалану жөніндегі 2025-2029
жылдарға арналған жоспарға 3
қосымша

Жайылымдық инфрақұрылым объектілері туралы және ауыл шаруашылығы жануарларын айдап өтуге арналған сервитуттар туралы мәліметтер

р/с №	Жайылымдық инфрақұрылым объектілері	Жұмыс істеп тұрған жайылымдық инфрақұрылым объектілерінің саны, бірлік	Құрылысты (реконструкцияны) талап ететін, бірліктер	Ұзындығы, километр	Алаңы, мың шаршы метр
1	2	3	4	5	6
1.	Суландыру құрылысжайлары (ұңғымалар, құбырлы және шахталы құдықтар, апандар)				
2.	Құрылысжайлар, көпірлер, жолдар	1		0,1	0,1
3.	Мал айдайтын жолдар, малды аялдануға арналған алаңдар мен суат алаңдары				
	Қойларды тоғытуға арналған ыдыстар, қоралар және қоршалған жерлер, жайылымдардың қоршаулары,				

4.	шарбақтар (оның ішінде электрлі шарбақтар), ауыл шаруашылығы жануарларын қоршап-бөлшектеп жаюға арналған қашалар				
5.	Ауыл шаруашылығы жануарларын ветеринариялық емдеуге арналған өткелектер	1			0,025
6.	Электр және жылу энергиясымен қамтамасыз етуге арналған құрылысжайлар мен объектілер, жаңартылатын және баламалы энергия көздері пайдаланылатын объектілер				
7.	Сумен жабдықтау объектілері және тіршілікті қамтамасыз етудің басқа да түрлері, персоналдың маусымдық тұруына арналған құрылысжайлар және жайылымдарды күтіп-ұстау мен пайдалану үшін қажетті өзге де мүлік				

Өтек ауылдық округінде
жайылымдарды басқару және оларды
пайдалану жөніндегі 2025-2029
жылдарға арналған жоспарға 4
қосымша

1 –кесте. Ауыл шаруашылығы жануарларының иелерін көрсете отырып, олардың саны туралы деректер

p/c №	Әкімшілік-аумақтық объектілердің жіктеуіші бойынша кенттің, ауылдың, ауылдық округтің коды	Кенттің, ауылдың, ауылдық округтің атауы	Иесінің типі	Иесінің бизнес сәйкестендіру нөмірі/ жеке сәйкестендіру нөмірі
1	2	3	4	5
1	154261100	Өтек ауылдық округі	"Нұрқасым" ШҚ-	0602400075
2	154261100	Өтек ауылдық округі	"Даулет-1"ШҚ-	820106301927
3	154261100	Өтек ауылдық округі	"Серікқали" ШҚ-	740728300884
4	154261100	Өтек ауылдық округі	"Рамазан" ШҚ-	910324350197
5	154261100	Өтек ауылдық округі	"Кіші құм" КХ-	831009602000
6	154261100	Өтек ауылдық округі	"Төрт-Қара" КХ	830715302650
7	154261100	Өтек ауылдық округі	"Киил" КХ	820610300106
8	154261100	Өтек ауылдық округі	"Алмас" КХ	940810350898
9	154261100	Өтек ауылдық округі	"Муса" КХ	880608401110
10	154261100	Өтек ауылдық округі	"Ұлан" КХ	811124300829
11	154261100	Өтек ауылдық округі	"Несібе" КХ	810310300460
12	154261100	Өтек ауылдық округі	"Ожырай" КХ	761005301520
13	154261100	Өтек ауылдық округі	"Бектас" КХ	950810350989
14	154261100	Өтек ауылдық округі	"Нурали" КХ	850803301476
15	154261100	Өтек ауылдық округі	"Абзал"-	161164022198
16	154261100	Өтек ауылдық округі	"Абиш" ШҚ -	650823301691
17	154261100	Өтек ауылдық округі	"Агро-Өтек"-	880212351376
18	154261100	Өтек ауылдық округі	"Айдана"-	660924300505

19	154261100	Өтек ауылдық округі	"Аюп"-	630212301031
20	154261100	Өтек ауылдық округі	"Данияр"-	780408301057
21	154261100	Өтек ауылдық округі	"Женис-2"-	370416300225
22	154261100	Өтек ауылдық округі	"Жүсіп"-	600105301133
23	154261100	Өтек ауылдық округі	"Әділхан"-	751029300294
24	154261100	Өтек ауылдық округі	"Каратобе"-	720915300768
25	154261100	Өтек ауылдық округі	"Наурыз"-	430401300366
26	154261100	Өтек ауылдық округі	"Оте"-	670104300668
27	154261100	Өтек ауылдық округі	"Ракыш"-	510407300445
28	154261100	Өтек ауылдық округі	"Расул"-	800511303057
29	154261100	Өтек ауылдық округі	"Сапаш"-	831125301905
30	154261100	Өтек ауылдық округі	"Серик"-	701218300699
31	154261100	Өтек ауылдық округі	"Табын"-	830509302313
32	154261100	Өтек ауылдық округі	"Тайыр"-	861117302599
33	154261100	Өтек ауылдық округі	"Өтен"-	830919401485
34	154261100	Өтек ауылдық округі	"Туған-жер"-	760302300782
35	154261100	Өтек ауылдық округі	"Асқан"-	
36	154261100	Өтек ауылдық округі	"Береке-1"-	
37	154261100	Өтек ауылдық округі	"Кемал"-	
38	154261100	Өтек ауылдық округі	"Досымжан"-	030629550916
39	154261100	Өтек ауылдық округі	"Колос"-	
40	154261100	Өтек ауылдық округі	"Алия"-	
41	154261100	Өтек ауылдық округі	"Әлімжан"	750706300445

42	154261100	Өтек ауылдық округі	"Шөмекей"-	
43	154261100	Өтек ауылдық округі	"Амангельды"	
44	154261100	Өтек ауылдық округі	"Аларда"-	
45	154261100	Өтек ауылдық округі	"Талан"	
46	154261100	Өтек ауылдық округі	"Үбінияз"-	
47	154261100	Өтек ауылдық округі	"Достық"	
48	154261100	Өтек ауылдық округі	"Хамза"	
49	154261100	Өтек ауылдық округі	"Ислам"	
50	154261100	Өтек ауылдық округі	"Шаңырақ"	
51	154261100	Өтек ауылдық округі	"Мағжан"	
52	154261100	Өтек ауылдық округі	"Димаш"	
53	154261100	Өтек ауылдық округі	"Қоныр төбе"	
54	154261100	Өтек ауылдық округі	"Нурали"	

кестенің жалғасы

Жеке тұлғалардың аты, әкесінің аты (бар болса), тегі немесе заңды тұлғалардың атауы	Мал басының саны, бас			
	Ірі қара мал	Ұсақ мал	жылқылар	түйелер
6	7	8	9	10
Ауэзова Маржан	35	52	-	-
Шауенов Ермек Давлетович	36	100	10	-
Сатиев Серикқали Салимгереевич	24	150	5	-
Балаев Мейрамбек	9	35	75	-
Қалуов Хамид Зинуллаұлы	8	45	-	-
К.Казбеков	75	95	4	-
Пипко Алексей Николаевич	150	-	-	-
А.Калиев	15	75	15	-
А.Сейтжанова	95	154	-	-

Егізбай Ұ	68	76	14	-
Аймуханов Е	71	47	2	-
Сабенов М	36	35	3	-
Джултубаев Б	86	145	-	-
Кусмагамбетов Т	150	175	15	-
Балжігітов К	142	85	14	-
Тлешев Нуркен Кулумбетович	145	76	75	-
Кайболдинов А	39	84	15	-
Алдрапеков Ж	78	35	-	-
Утаралов Ж	98	193	14	-
Шумекеев К	25	85	25	-
Жуламанов М	35	34	3	-
Тәжібай М	53	15	50	-
Шокпутов Б	109	150	53	-
Данабаев А	14	-	14	-
Калиев Д	96	75	15	-
Утиев А	65	-	-	-
Бекбаев У	100	50	15	-
Мусабаева К	3	-	10	-
Балуанов Ж	35	36	30	-
Арсланов Ж	32	37	-	-
Кіржанов Ж	175	142	75	-
Исанов Т	3	10	50	-
Сатыгулов Н	75	15	20	--
Орынғалиев С	150	250	-	--
С.Байменчина	59	58	12	--
Жармуханов Е	35	-	-	-
Бикниязова Г	-	-	-	-
Сарбасова У	75	150	15	-
Войка С	74	-	15	-
Есенаманов Умирбек Умиржанович	15	-	55	-
Тажибаев Болысбек Жаламанович	150	201	-	-
Ауезов Ердос Шимболатович	74	45	12	-
Бисенов Амангельды Аманжолович	80	14	-	-
Жагипбаров Альмаганбет Алиаскарович	42	10	17	-

Умарова Талан Жанабаевна	44	-	-	-
Кубланов Изгилик	36	-	15	-
Пипко Алексей Николаевич	58	-	-	-
Бахтыгереев Айбек	15	42	53	-
Сдуов Нурмагамбет Нурдаулетович	30	-	17	-
Көздібаева Ғ	15	-	-	-
Бимашев М	30	115	15	-
Шокпарова Ляззат Айтжановна	25	71	-	-
	-	10	-	-
Кайболдинова Майра	25	40	-	-

2-кесте. Ауыл шаруашылығы жануарларының түрлері мен жыныстық жас топтары бойынша қалыптастырылған үйірлердің, отарлардың, табындардың саны туралы деректер

№ п/п	Әкімшілік-аумақтық объектілердің жіктеуіші бойынша кенттің, ауылдың, ауылдық округінің коды	Кенттің, ауылдың, ауылдық округінің атауы	Үйірлердің, отарлардың, табындардың саны										
			Ірі қара мал				Ұсақ мал			Жылқылар		Түйелер	
			бұқалар	сиырлар	қашарлар	бұқашықтар	қойлар және ешкілер	төл (тоқтылар, шыбыштар)	төл (еркек тоқтылар, текешіктер)	айғырлар, биелер	төл	түйелер	төл
1	2	3	4	5	6	7	8	9	10	11	12	13	14
	Итого:	Өтек	0	17	0	0	10	0	0	6	0	0	0
		Жарсай-2		4			10			5			

3- кесте. Шалғайдағы жайылымдарда жаю үшін ауыл шаруашылығы жануарлары басының саны туралы мәліметтер

	Әкімшілік-аумақ	Численность поголовья, голов			
		Ірі қара мал	Ұсақ мал	Жылқылар	Түйелер

р/с №	тық объектілердің жіктеуіші бойынша кенттің, ауылдың, ауылдық округтің коды	Кенттің, ауылдың, ауылдық округтің атауы	жеке ауладағы	ауыл шаруашылығы тауарын өндірушілер	жеке ауладағы	ауыл шаруашылығы тауарын өндірушілер	жеке ауладағы	ауыл шаруашылығы тауарын өндірушілер	жеке ауладағы	ауыл шаруашылығы тауарын өндірушілер
1	2	3	4	5	6	7	8	9	10	11
	Итого:									

Екпе және құрғақ жайылымдарда, орман, су қорлары жерлерінде және ерекше қорғалатын табиғи аумақтарда ауыл шаруашылығы жануарларын жаюдың ерекшеліктері туралы деректер

Екпе жайылымдар мен аридтік жайылымдарда ауылшаруашылық жануарларын жаю әртүрлі факторлармен, соның ішінде өсімдік жамылғысының түрімен, қоршаған орта жағдайларымен және басқару әдістерімен ерекшеленеді. Өсімдік жамылғысы адам қалыптастыратын екпе жайылымдарда жайылым көбінесе бақыланатын және қарқынды басқарылатын болады, бұл жемшөптің өнімділігі мен сапасын оңтайландыруға мүмкіндік береді. Аридтік жайылымдар, керісінше, аз өсімдіктермен және қатал жағдайлармен сипатталады, бұл тұрақтылықты қамтамасыз ету үшін бейімделгіш жайылым стратегияларын қажет етеді.

Өтек ауылдық округінде
жайылымдарды басқару және оларды
пайдалану жөніндегі 2025-2029
жылдарға арналған жоспарға 5
қосымша

Ұсынылатын жайылым айналымдарының схемалары

жылдар	Учаскелердің нөмірлері			
	I	II	III	IV
бірінші жыл	көктемгі маусым	жазғы маусым	күзгі маусым	демалатын учаске
екінші жыл	демалатын учаске	көктемгі маусым	жазғы маусым	күзгі маусым
үшінші жыл	күзгі маусым	демалатын учаске	көктемгі маусым	жазғы маусым
төртінші жыл	жазғы маусым	күзгі маусым	демалатын учаске	көктемгі маусым

Ауылдық округтің жайылымдары маусымдық болып табылады. Түрлік құрамына байланысты маусымдық жайылымдарда мал жаю жемшөптің қоректенуге жарамдылығымен және оның өнімділігін сақтау ұзақтығымен анықталады. Көктемгі жайылымдар эфемерлердің қайта өсуімен қолданылады. Жазда (бидай шөптері, дәнді-шөптер); көктемде (қауырсын шөптері басым шымтезек-жусан,

қауырсынды-типті-тар жусан), күзде (жусан-дәнді дақылдар) және қыста (жартылай бұта - солянка). Жайылымдарды оларды қорғау шараларын сақтамай пайдалану көбінесе жайылымдардың тозып кетуіне, әртүрлі дәрежедегі деградацияға әкеледі. Сондай-ақ, қажетті (оңтайлы) маусымда шөпті пайдаланбау 40-70% жем бірлігін және 60-80% ақуызды жоғалтуға әкеледі. Осыған байланысты жыл сайын жаңартылатын ресурстың жоғалуын болдырмау үшін әрбір учаске өз мерзімінде пайдаланылуы тиіс.

Жайылым алаңдарын жекелеген жайылымдық учаскелерге бөлу;

Әр маусымның (күндердің) жайылым ұзақтығы белгілі бір жылдың шарттарымен анықталады. Жануарларды жаю ауа температурасының +10оС тұрақты көрсеткішіне жеткенде басталуы керек. Жайылым биіктігі 15-20 см қар жамылғысымен аяқталады.

Ауылдық округтің **көктемгі жайылымдары** селеулі-жусан, қауырсын-бетегелі жусан типтері басым. Жайылымның ұзақтығы көктемгі жайылымдарда (сәуір-маусым) – 70 күнді құрайды.

Жазғы жайылымдар бидай шөптері, дәнді дақылдар мен шөптердің түрлерімен ұсынылған. Жайылымның ұзақтығы (маусым-қыркүйек) 70 күн.

Күзгі жайылымдар жусан-жарма түрімен ұсынылған. Жайылымның ұзақтығы (қыркүйек-қараша) 70 күн.

Қысқы жайылымдар бұта-солянка түрімен ұсынылған. Жайылымның ұзақтығы (қараша-желтоқсан) 30 күн.

Ауыл шаруашылығы жануарларының орташа тәуліктік су тұтынуы:

Жазғы уақытта (1 бас малға тәулігіне литр):

сүтті сиырлар-55;

қысыр сиырлар-50;

2 жасқа дейінгі нетели-30;

6 айға дейінгі бұзаулар-20;

жатырды емізбейтін жұмысшы жылқылар-50;

асыл тұқымды жылқылар, емізетін жатырлар-50;

1,5 жасқа дейінгі құлындар-40;

7 айға дейінгі құлындар – 10;

ересек қой-8;

1 жасқа дейінгі жас қой-3.

Көктем және күз мезгілінде (1 бас малға тәулігіне литр):

сүтті сиырлар-45;

қысыр сиырлар-40;

2 жасқа дейінгі баспақтар-30;

6 айға дейінгі бұзаулар-15;

емізбейтін жұмысшы жылқылар-40;

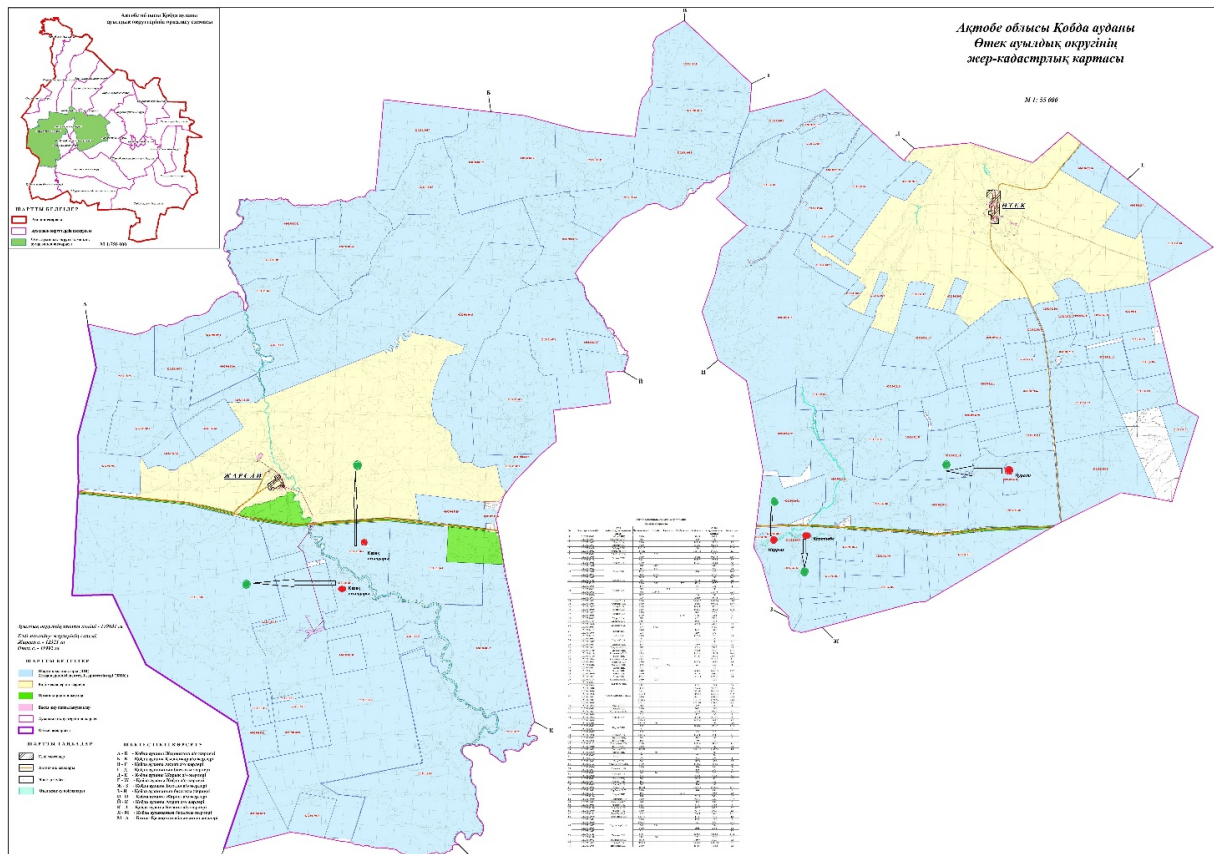
асыл тұқымды жылқылар,

емізетін жатырлар-40;

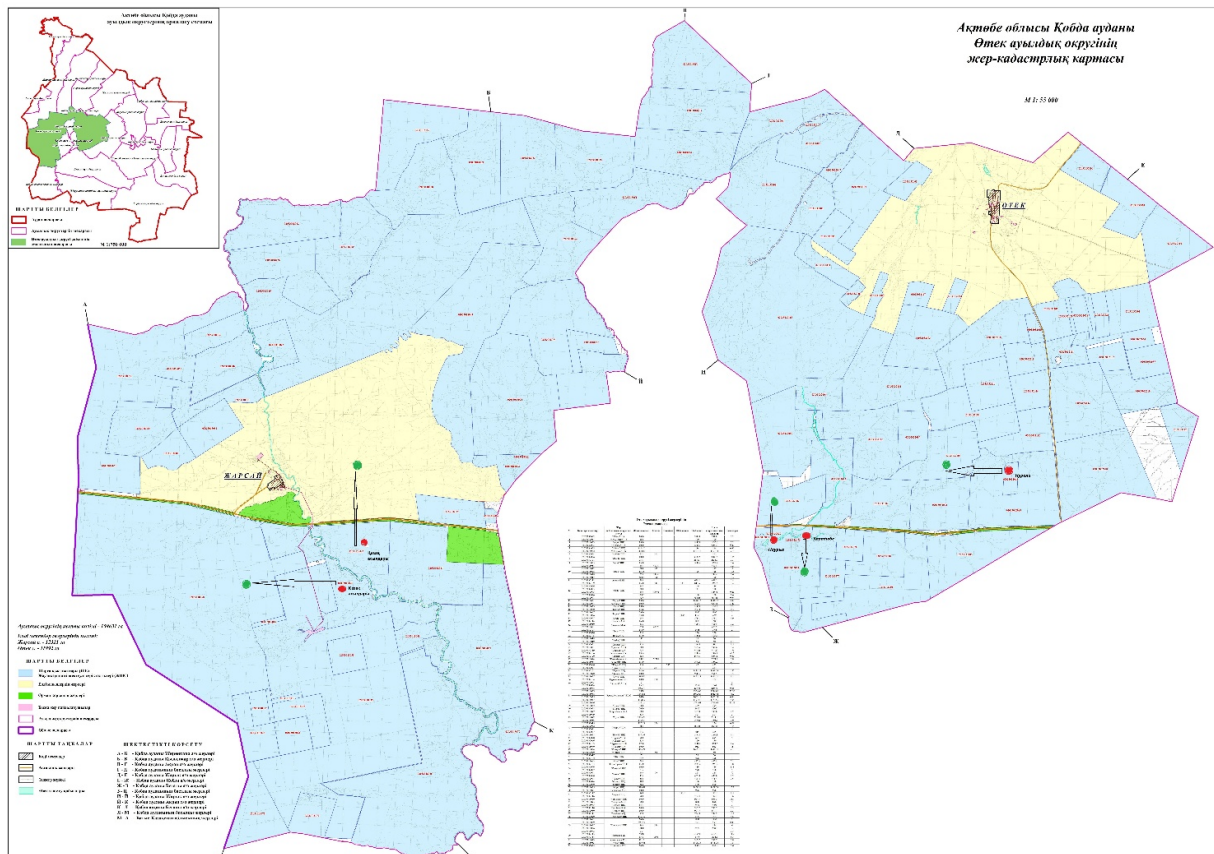
1,5 жасқа дейінгі құлындар-30;
7 айға дейінгі құлындар-6;
ересек қойлар-5.
Қыс мезгілінде (1 бас малға тәулігіне литр):
сүтті сиырлар-35;
қысыр сиырлар-30;
2 жасқа дейінгі баспақтар-25;
6 айға дейінгі бұзаулар-15;
емізбейтін жұмысшы жылқылар-30;
асыл тұқымды жылқылар, емізетін жатырлар-30;
1,5 жасқа дейінгі құлындар – 20;
ересек қойлар-3.

Ауылдық округке кіретін ауылдық елді мекендер арасында жайылымдарды жобалық бөлу (қайта бөлу), онда жайылымдармен қамтамасыз етілмеген жеке және заңды тұлғалардың ауыл шаруашылығы жануарларының басы үшін ауылдық округтің ауылдық елді мекендері арасында жайылымдарды бөлу (қайта бөлу) схемасы көрсетіледі. Өтек ауылдық округінің Өтек, Жарсай-2 ауылдарының қоғамдық жайылым алаңы жайылымдық жемге деген қажеттілікті қамтамасыз етеді жайылатын мал. Алайда, Өтек елді мекенінде жайылымдардың тапшылығы 22806 га, 8557 құрады, осыған байланысты жайылымдық аумақтарды елді мекендер арасында қайта бөлуді қарастыру қажет.

1. Құқық белгілейтін құжаттар негізінде жер санаттары, жер учаскелерінің меншік иелері және жер пайдаланушылар бөлінісінде Өтек ауылдық округі аумағында жайылымдардың орналасу схемасы (картасы)



2. Жеке ауланың ауыл шаруашылығы жануарларын жаю жөніндегі халықтың мұқтажына арналған жайылымдарды, оның ішінде жайылымдардың, оның ішінде жеке ауланың ауыл шаруашылығы жануарларын жаю жөніндегі халықтың мұқтажына арналған қоғамдық жайылымдардың шекаралары мен алаңдары көрсетілетін қоғамдық жайылымдарды белгілейтін Схема (карта)

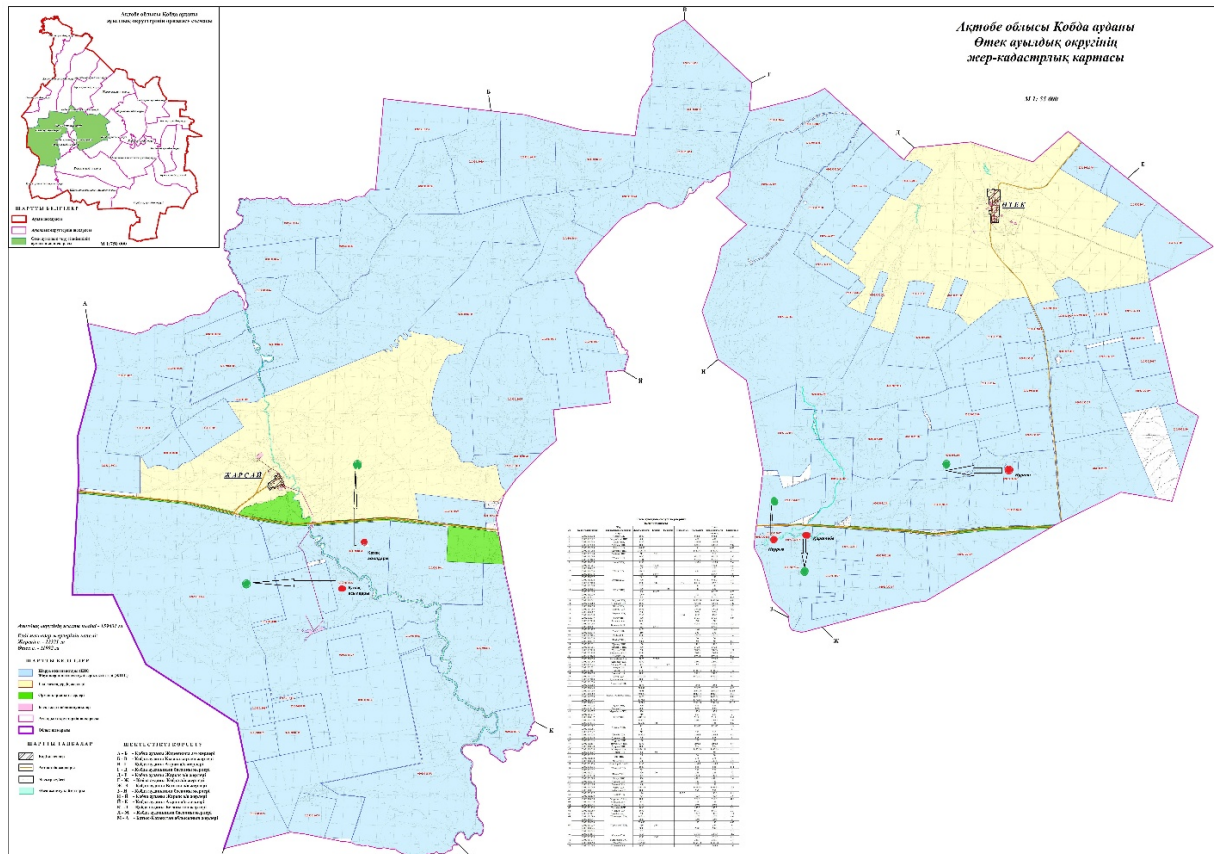


3. Жайылымдарды геоботаникалық зерттеу негізінде ұсынылатын жайылым айналымдарының схемалары көрсетілетін жайылым айналымдарының ұсынылатын схемалары көрсетілген Схема (карта)

жылдар	1 қамау көктем	2 қамау көктем-жаз	3 қамау көктем-жаз-күз	4 қамау күз
2025	көктемгі-жазғы маусым 1	Жазғы маусым 2	Күзгі маусым 3	демалу
2026	демалу	көктемгі-жазғы маусым 1	Жазғы маусым 2	Күзгі маусым 3

2027	көктемгі-жазғы маусым 1	Летний период 2	Күзгі маусым 3	демалу
2028	демалу	көктемгі-жазғы маусым 1	Жазғы маусым 2	Күзгі маусым 3
2029	көктемгі-жазғы маусым 1	Жазғы маусым 2	Күзгі маусым 3	демалу


ескерту: 1 , 2, 3, 4 жылына қолданылатын қамаудың реті



Шартты белгілер:

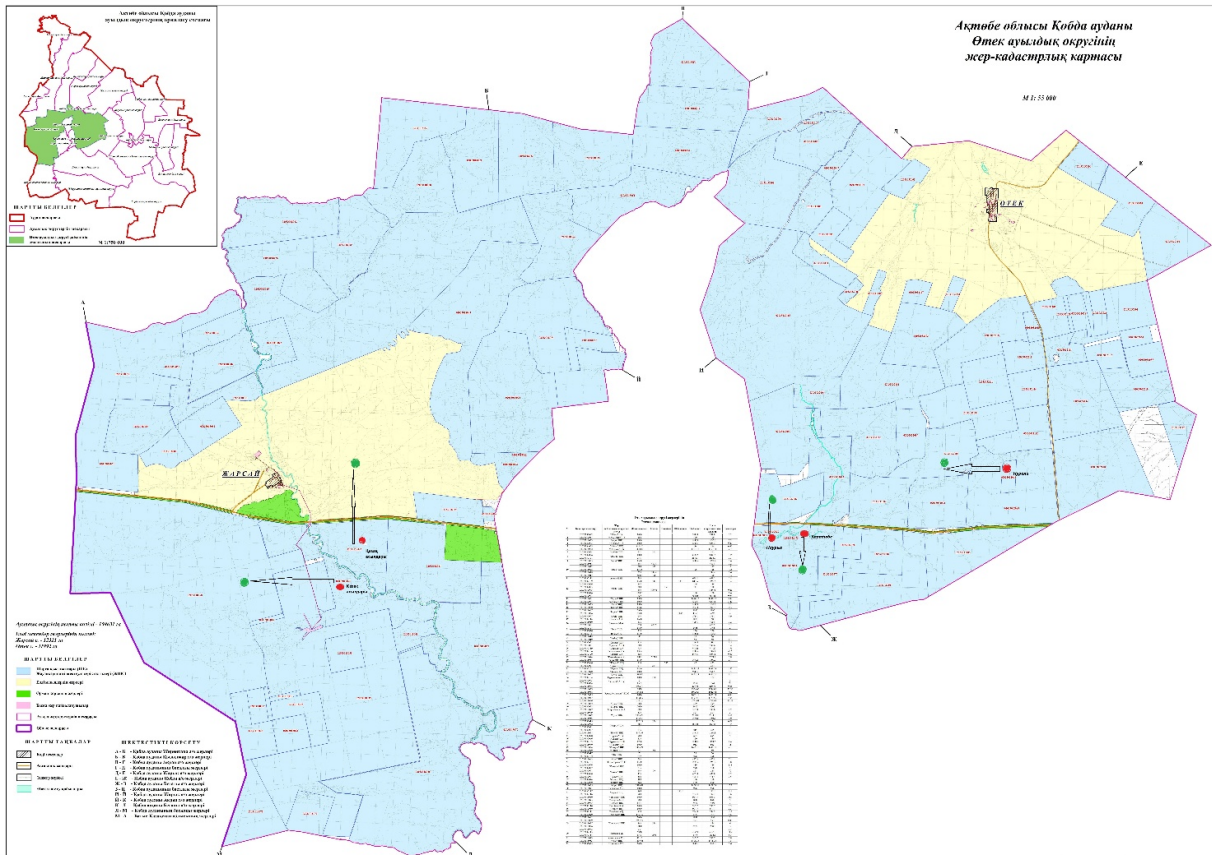


Оттек ауылдық округі шекарасы




Жайылым айналымдары №

4. Ауыл шаруашылығы жануарларын айдауға арналған сервитуттарды, мал айдау трассаларын және жайылымдық инфрақұрылымның өзге де объектілерін, сондай-ақ ауыл шаруашылығы жануарларын айдауға арналған сервитуттар, мал айдау трассалары, жайылымдық инфрақұрылым объектілері, мал қорымдарының (биометриялық пұңқырлардың) орналасқан жері көрсетілетін мал қорымдарын (биометриялық пұңқырларды) белгілейтін Схема (карта)

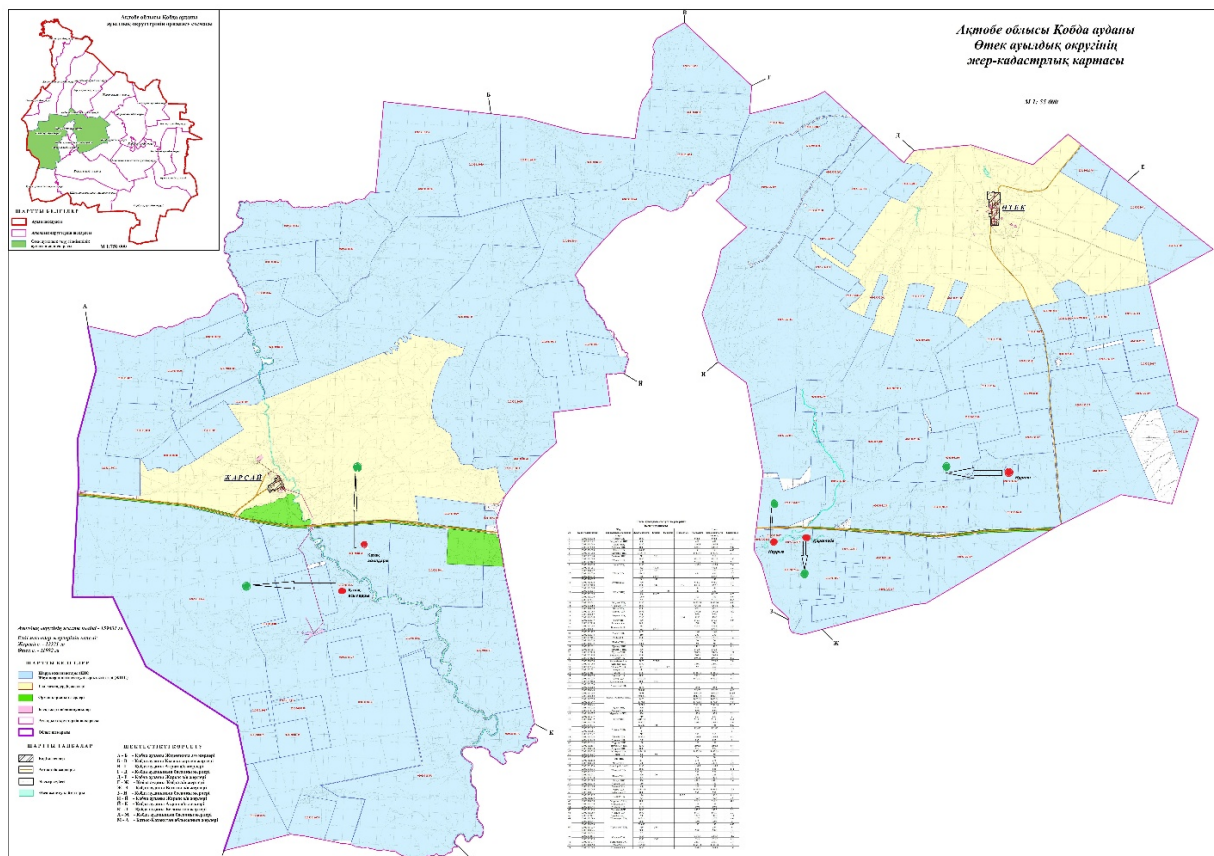


Шартты белгілер:

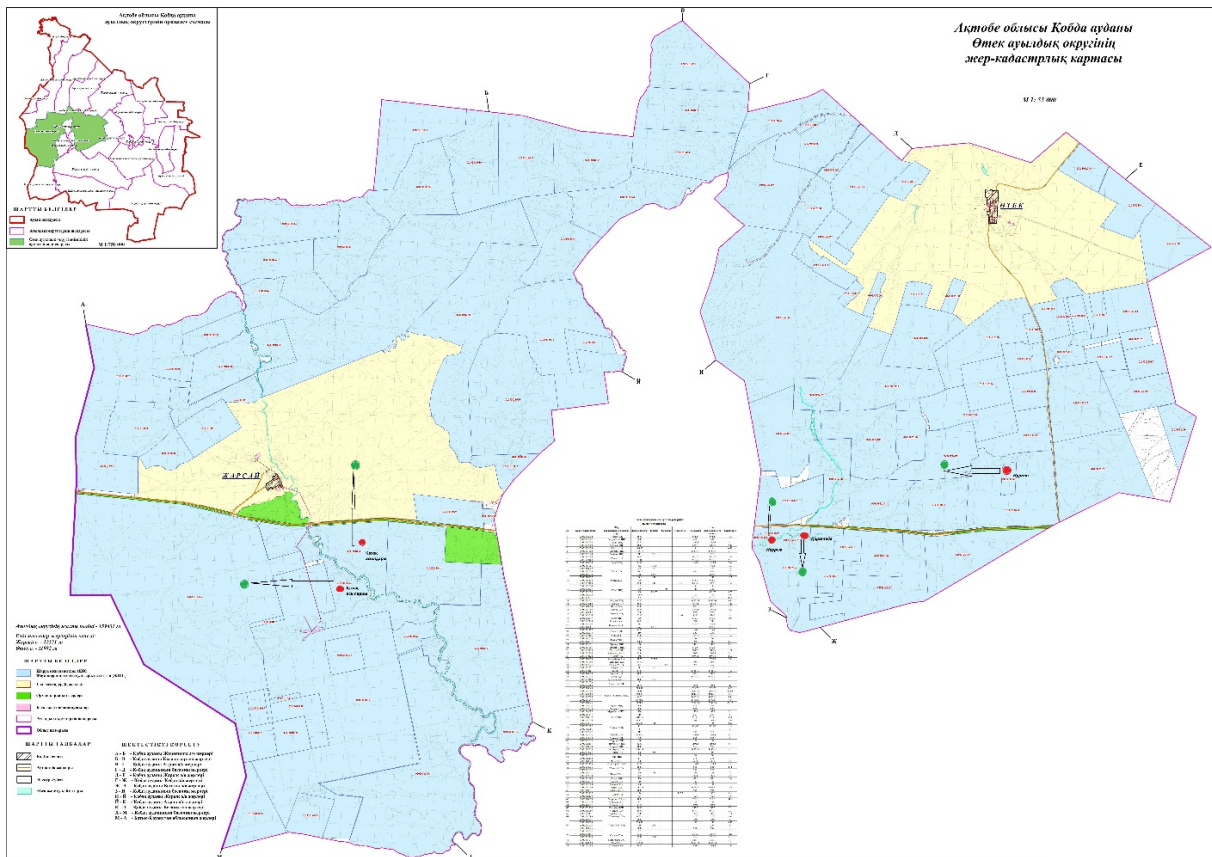


Жергілікті жағдайлар мен ерекшеліктерге қарай жеке ауладағы ауыл шаруашылығы жануарларын жаюға халық мұқтажын қанағаттандыру үшін қажетті жайылымдардың сыртқы мен ішкі шекаралары және аяндары белгіленген картасы

7. Жайылым пайдаланушылардың су тұтыну нормасына сәйкес жасалған су көздеріне (көлдерге, өзендерге, тоғандарға, апандарға, суару немесе суландыру арналарына, құбырлы немесе шахта құдықтарына) қол жеткізу схемасы



- Шартты белгілер:**
- Өтек ауылдық округі шекарасы
 - Желілік су объектілері (өзендер)
 - Көлдер, өзендер, тоғандар, мал суару орындары және басқа да көздер
 - Елді мекендер
 - Егістік
 - Табиғи жайылымдар
 - 1.2.3.4 Жайылым айналымдары №
 - X Жайылымдық инфрақұрылым объектісі
 - Ауыл шаруашылығы жануарларын жаю және жылжытудың маусымдық маршруттары
 - Жайылым пайдаланушылардың су көздеріне қол жеткізу маршруты
- 8. Ауыл, ауылдық округ жанында орналасқан жайылымдармен қамтамасыз етілмеген жеке және (немесе) заңды тұлғалардың шалғайдағы жайылымдарында ауыл шаруашылығы жануарларының мал басын орналастыру схемасы**

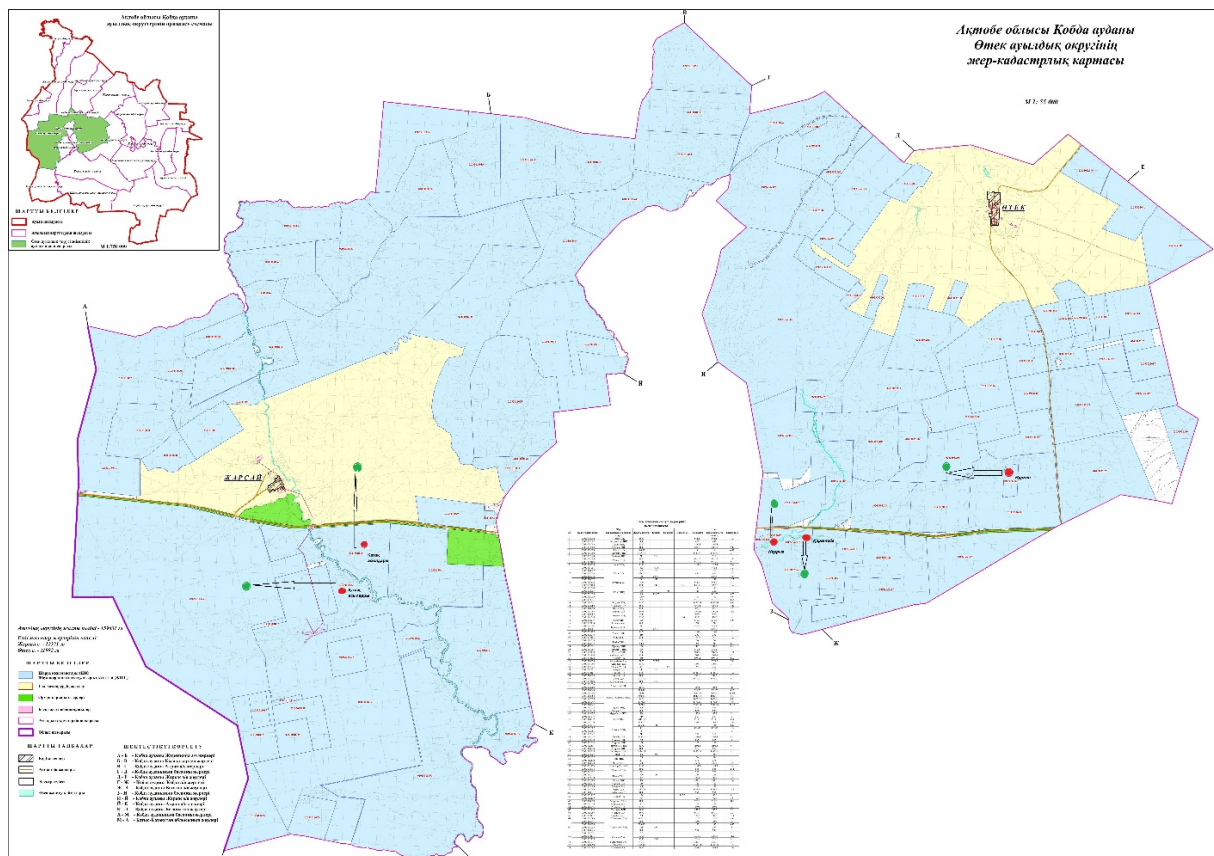


Шартты белгілер:



Жайылымдармен қамтамасыз етілмеген жеке және (немесе) заңды тұлғалардың шалғайдағы жайылымдарында ауыл шаруашылығы жануарларының мал басын орналастыру схемасы

9. Ауылда, ауылдық округ маңында орналасқан жайылымдармен қамтамасыз етілмеген жеке және (немесе) заңды тұлғалардың ауыл шаруашылығы жануарларының мал басын шалғайдағы жайылымдарға орналастыру схемасы



Шартты белгілер:



Жайылымдармен қамтамасыз етілмеген жеке және (немесе) заңды тұлғалардың ауыл шаруашылығы жануарларының басы үшін ауылдық округтің ауылдық елді мекендері арасында жайылымдарды қайта бөлу схемасы

Қобда аудандық мәслихатының 2025 жылғы 19 желтоқсан № 419 шешіміне 15 қосымша

И. Білтабанов атындағы ауылдық округінде жайылымдарды басқару және оларды пайдалану жөніндегі 2025-2029 жылдарға арналған жоспар

Осы жайылымдарды басқару және оларды пайдалану жөніндегі жоспар (бұдан әрі-жоспар) "Жайылымдар туралы" Қазақстан Республикасы Заңының 6 – бабының 4-1) тармақшасына (бұдан әрі-Заң), "Мемлекеттік статистика туралы" Қазақстан Республикасы Заңының 16-бабы 3-тармағының 2) тармақшасына, Қазақстан Республикасы Ауыл шаруашылығы министрінің 29 шілдедегі бұйрығына сәйкес әзірленді 2024 жылғы № 263 "Жайылымдарды басқару және оларды пайдалану жөніндегі үлгілік жоспарды бекіту туралы" (Нормативтік құқықтық актілерді мемлекеттік тіркеу тізілімінде № 34831 болып тіркелген).

Жоспар жайылымдарды ұтымды пайдалану, жемшөпке қажеттілікті тұрақты қамтамасыз ету және жайылымдардың тозуы процестерін болғызбау мақсатында қабылданады.

Жоспарды әзірлеген кезде мыналар ескеріледі:

1) осы Жоспарға 1-қосымшаға сәйкес нысан бойынша өңірдің жер балансының және мемлекеттік жер кадастрының ақпараттық жүйесінің деректері.

2) осы Жоспарға 2-қосымшаға сәйкес нысан бойынша жайылымдарды геоботаникалық зерттеп-қарау мәліметтері.

3) Қазақстан Республикасы Ауыл шаруашылығы министрінің 2020 жылғы 3 ақпандағы № 35 бұйрығымен (Нормативтік құқықтық актілерді мемлекеттік тіркеу тізілімінде № 19987 болып тіркелген) бекітілген Мал қорымдарының (биотермиялық шұңқырлардың) тізілімін жүргізу қағидаларына сәйкес қалыптастырылған мал қорымдары (биотермиялық шұңқырлар) туралы мәліметтер;

4) осы Жоспарға 3-қосымшаға сәйкес нысан бойынша жайылымдық инфрақұрылым объектілері туралы және ауыл шаруашылығы жануарларын айдап өтуге арналған сервитуттар туралы мәліметтер.

5) осы Жоспарға 4-қосымшаның 1-кестесіне сәйкес нысан бойынша ауыл шаруашылығы жануарларының иелерін көрсете отырып, оларды сәйкестендіру дерекқорынан алынған ауыл шаруашылығы жануарлары басының саны туралы деректер;

6) осы Жоспарға 4-қосымшаның 2-кестесіне сәйкес нысан бойынша ауыл шаруашылығы жануарларының түрлері мен жыныстық жас топтары бойынша қалыптастырылған үйірлердің, отарлардың, табындардың саны туралы деректер.

7) осы Жоспарға 4-қосымшаның 3-кестесіне сәйкес нысан бойынша шалғайдағы жайылымдарда жаю үшін ауыл шаруашылығы жануарлары басының саны туралы мәліметтер.

8) екпе және аридтік жайылымдарда, орман, су қорлары мен ерекше қорғалатын табиғи аумақтар жерлерінде ауыл шаруашылығы жануарларын жаю ерекшеліктері туралы деректер.

9) осы Жоспарға 5-қосымшаға сәйкес нысан бойынша ұсынылатын жайылым айналымдарының схемалары;

10) мал шаруашылығы және өсімдік шаруашылығы статистикасы бойынша ресми статистикалық ақпарат.

Жоспарда мынадай қосымшалар қамтылған:

1) әкімшілік-аумақтық бірлік аумағында жайылымдардың жер санаттары бөлінісінде орналасу схемасы (картасы), онда жайылымдардың шекаралары, алаңдары мен түрлері, оның ішінде шалғайдағы, маусымдық, құрғақ және екпе жайылымдар, жер учаскесіне құқық белгілейтін және сәйкестендіру құжаттарының негізінде олардың меншік иелері немесе жер пайдаланушылар туралы мәліметтер көрсетіледі;

2) жеке ауладағы ауыл шаруашылығы жануарларын жаю бойынша халықтың мұқтаждығына арналған жайылымдар, оның ішінде қоғамдық жайылымдар белгіленген схема (карта), онда жеке ауладағы ауыл шаруашылығы жануарларын жаю бойынша халықтың мұқтаждығына арналған жайылымдардың, оның ішінде қоғамдық жайылымдардың шекаралары мен алаңдары көрсетіледі;

3) ұсынылатын жайылым айналымдарының схемалары көрсетілген схема (карта), онда жайылымдарды геоботаникалық зерттеп-қарау негізінде ұсынылатын жайылым айналымдарының схемалары көрсетіледі;

4) ауыл шаруашылығы жануарларын айдауға арналған сервитуттар, мал айдайтын трассалар және жайылымдық инфрақұрылымның өзге де объектілері, сондай-ақ мал қорымдары (биометриялық шұңқырлар) белгіленетін схема (карта), онда ауыл шаруашылығы жануарларын айдауға арналған сервитуттар, мал айдайтын трассалар, жайылымдық инфрақұрылым объектілері, мал қорымдарының (биометриялық шұңқырлардың) орналасқан жері көрсетіледі;

5) жайылымды пайдаланушыларға жер пайдалануға берілуі мүмкін жайылымдар белгіленген схема (карта).

6) халықтың жеке ауласындағы ауыл шаруашылығы жануарларын жаю жөніндегі мұқтаждықтарын қанағаттандыру мақсатында резервке алынуға жататын жайылымдарды белгілейтін схема (карта), онда жеке ауланың ауыл шаруашылығы жануарларын жаю жөніндегі халықтың мұқтаждықтарын қанағаттандыру мақсатында резервке алынуға жататын жайылымдардың шекаралары мен алаңдары көрсетіледі.

7) суды тұтыну нормасына сәйкес жасалған су көздеріне (көлдерге, өзендерге, тоғандарға, қазандарға, суару немесе суландыру каналдарына, құбырлы немесе шахта құдықтарына) қол жеткізу схемасы, онда жануарлардың су көздеріне қарай жүріп-тұру маршруттары көрсетіледі.

8) ауыл шаруашылығы жануарларының басын шалғайдағы жайылымдарға орналастыру схемасы, онда ауыл шаруашылығы жануарларының басын орналастыруға арналған шалғайдағы жайылымдардың шекаралары мен алаңдары көрсетіледі;

9) ауылдық округке кіретін ауылдық елді мекендер арасында жайылымдарды жобалық бөлу (қайта бөлу), онда жайылымдармен қамтамасыз етілмеген жеке және заңды тұлғалардың ауыл шаруашылығы жануарларының басы үшін ауылдық округтің ауылдық елді мекендері арасында жайылымдарды бөлу (қайта бөлу) схемасы көрсетіледі;

10) тиісті әкімшілік-аумақтық бірлікте жайылымдарды ұтымды пайдалану үшін қажетті талаптар:

"Жайылымдардың жалпы алаңына түсетін жүктеменің шекті рұқсат етілетін нормасын бекіту туралы" Қазақстан Республикасы Ауыл шаруашылығы министрінің

2015 жылғы 14 сәуірдегі № 3-3/332 бұйрығына (Нормативтік құқықтық актілерді мемлекеттік тіркеу тізілімінде № 11064 болып тіркелген) сәйкес жайылымдардың жалпы алаңына түсетін жүктеменің шекті рұқсат етілетін нормасын сақтау;

жайылым айналымын және суды пайдалану көздерін ескере отырып жайылымдарды пайдалану;

жайылым алаңдарын жекеленген өріс учаскелеріне бөлу;

жайылым учаскелерін жыл маусымдары бойынша кеңістікте және уақытпен (маусым, жыл ішінде) кезектестіру;

жайылым айналымы учаскелерінің бірін жайылымсыз және ауыл шаруашылығы жануарларынсыз жыл сайын қалдыру.

И.Білтабанов атындағы ауылдық округінде жайылымдарды басқару және оларды пайдалану жөніндегі 2025 -2029 жылдарға арналған жоспарға 1 қосымша

Өңірдің жер балансының және мемлекеттік жер кадастрының ақпараттық жүйесінің деректері 1-кесте. И. Білтабанов атындағы ауылдық округінің жер санаттары бойынша жайылымдарды бөлу, гектар

Ауылдық округ атауы	Әкімшілік-аумақтық объектілер жіктеуішінің коды	Жерлің санаттары							жерлер жиыны
		ауыл шаруашылығы мақсатындағы	елді мекендердің	өнеркәсіп, көлік және өзге де ауыл шаруашылығы мақсатындағы емес	ерекше қорғалатын табиғи аумақтардың	орман қорының	су қорының	босалқы жер	
1	2	3	4	5	6	7	8	9	10
И.Білтабанов атындағы ауылдық округі	154241100	91680	10851	0	0	0	0	0	158478

Әкімшілік-аумақтық бөлініс бойынша И.Білтабанов атындағы ауылдық округінде 3 ауылдық елді мекен бар. И.Білтабанов атындағы ауылдық округі аумағының жалпы ауданы 157835 гектар. Санаттар бойынша жерлер: ауыл шаруашылығы мақсатындағы жерлер - 123762 гектар; елді мекендердің жерлері – 34716 гектар болып бөлінеді. Ерекше қорғалатын табиғи аумақтардың, орман қорының, су қорының жерлері, қоры жоқ.

2-кесте. Елді мекеннің жайылымдарын бөлу, гектар

									Жайылым алаңы мен түрлері
--	--	--	--	--	--	--	--	--	---------------------------

№ р/с	Ауылдық округ атауы	Әкімшілік-аумақтық объектілер жіктеуішінің коды	елді мекеннің атауы	Жайылымдардың жалпы алаңы, гектар	жеке ауладағы ауыл шаруашылығы жануарларын жаю бойынша халық мұқтажын қанағаттандыруға арналған, гектар	көпшілік пайдаланатын, мың гектар	шалғайдағы, гектар	маусымдық, гектар	аридтік, гектар	екпе жайылымдар, гектар
1	2	3	4	5	6	7	8	9	10	11
	И.Білтабанов атындағы ауылдық округ	154833000	И.Білтабанов Қосөткел Байтақ	411 375 125			0	0	0	0

И. Білтабанов атындағы ауылдық округінің аумағында шалғайдағы, маусымдық, аридтік және екпе жайылымдар жоқ. Округте 50 шаруа қожалығы жұмыс істейді, оларға 38 236 гектар жайылым бекітілген.

3-кесте. Жер учаскесіне құқық белгілейтін және сәйкестендіру құжаттары негізінде меншік иелері мен жер пайдаланушылар туралы мәліметтер

р/с №	Меншік иелерінің, жер пайдаланушылардың атауы	Бизнес сәйкестендіру нөмірі/жеке сәйкестендіру нөмірі	Жер учаскесінің кадастрлық нөмірі	Жайылымдар алаңы, мың гектар
	2	3	4	5
1	"Гайнаш" ш/қ	670806300028		151,0
2	"АБК-Жемісі" ш/қ	751111301565		82,00
3	"Жеменей" ш/қ	450509302859		2764,0
4	"Ақ Жайлау" ш/қ	690504300202		6705,0
5	"Жеменей-1" ш/қ	690506302168		200,0
6	"Кенетай" ш/қ	680928300421		659,0
7	"Пирогов" ш/қ	640126302163		191,00
8	"Айткул" ш/қ	410305301735		1518,00
9	"Филипп" ш/қ	480226301015		160,00
10	"Ақ Жол" ш/қ	730406301939		598,00
11	"Нұр-Дан" ш/қ			

12	"Мадияр-А" ш/қ			
13	"Урынбасар" ш/қ	661017301862		630,00
14	"Мақпал" ш/қ	721117301892		3892,00
15	"Маду" ш/қ	680411300847		2286,00
16	"Темирлан" ш/қ	650803302561		1992,00
17	"Назерке" ш/қ	760811302079		382,00
18	"Мади" ш/қ	711107402520		1781,00
19	"Алишер" ш/қ	800212402012		486,00
20	"Гаухар" ш/қ	670321401107		385,00
21	"Қыпшақ" ш/қ			
22	"Али" ш/қ			
23	"Ақтөре" ш/қ	710125401607		1905,00
24	"Виктор" ш/қ	841124301525		274,00
25	"Бауржан" ш/қ	740626301382		1316,00
26	"Санақ" ш/қ	620112300404		776,00
27	"Назар" ш/қ	840613302845		98,00
28	"Надежда" ш/қ			300,00
29	"Батпақты" ш/қ	600831301428		1936,00
30	"Еламан" ш/қ	871123451141		495,00
31	"Ернар" ш/қ	081264000331		
32	"Жалғас" ш/қ	081264000331		990,00
33	"Аятхан" ш/қ			299,00
34	"Құт" ш/қ			
35	"Анес" ш/қ			
36	"Шұғыла" ш/қ			
37	"Шахан" ш/қ			
38	"Махамбет" ш/қ	840613302845		2244,00
39	"Азамат" ш/қ	561130401545		1000,00
40	"Bes-Aryst" ш/қ			
41	"Алан" ш/қ			
42	"Нур-Мте" ш/қ	700603300580		15 249,00
43	"Мейірхан" ш/қ			752,00
44	"Ақ Жайлау" ш/қ			6705,00
45	"Ақ Жайлау" ш/қ			6705,00
46	"Ақ Жайлау" ш/қ	740123300746		6705,00
47	"Адилжан" ш/қ			
48	"Жұлдыз" ш/қ			
49	"Қыпшақ" ш/қ			
50	"Торпақ" ш/қ			

Ескерту: аббревиатуралардың транскрипциясы: ш / қ – шаруа қожалығы;

Ауылдық округ аумағындағы ауыл шаруашылығы жануарларының саны: ірі қара мал-5676; қой мен ешкі – 13847 және жылқы-736 бас.

И. Білтабанов ауылында: ірі қара мал – 3166; қой мен ешкі – 9907, жылқы-1003 бас.

Қосөткел ауылында: ірі қара мал – 1136; қой мен ешкі – 1606, жылқы-588 бас.

Байтақ ауылында: ірі қара мал – 603; қой мен ешкі – 411, жылқы – 169 бас.

Ауылдық округтің жайылымдық жемшөптерінің қоректік коэффициенті 0,28 жем шөп бірлігіне дейін болады. Бұл 100 кг жайылымдық жемде табиғи ылғалдылықта 28-ге дейін жем бірлігі бар дегенді білдіреді. Жайылымдық жемшөптің осындай қоректік коэффициентімен тәулігіне: ірі қара мал -32 кг; ұсақ мал -6,4 кг; жылқы – 35,7 кг; жайылым кезеңінде 240 күн: ірі қара мал -7680 кг; ұсақ мал -1536 кг; жылқы-8568 кг мал азығы қажет. Өнімділігі 1020 кг/га және жайылымдық жемнің қоректік коэффициенті 0,28 жем. Мал жаю жүктемесі: ІҚМ-7,7; ұсақ мал-1,5 және жылқы-бір басына 8,4 гектар.

4-кесте. Жайылымдарды бөлу

№ п/п	Ауылдық округ атауы	Әкімшілік аумақтың объектілер жіктеуішінің коды	Елді мекен атауы	Ауыл шаруашылығы жануарлары үшін қажетті жайылым алаңы, гектар				Көпшілік пайдаланатын жайылымдардың алаңы, гектар	Шалғайдағы жайылымдар алаңы, гектар
				Ірі қара мал	Ұсақ мал	жылқылар	түйелер		
1	2	3	4	5	6	7	8	9	10
	И.Білтабанов атындағы ауылдық округі	15483300	И.Білтабанов	3166	9907	1003	0		0
			Қосөткел	1136	1606	588	0		0
			Байтақ	603	588	169	0		0
							0		0
									0

Ауыл шаруашылығы жануарларын жаю үшін 65937 га қажет.

Ірі қара мал – 5676; қой мен ешкі - 13847 және жылқы – 736 бас Қоғамдық жайылымдарда жайылады, ауданы 33820 гектар, алыстағы жайылымдарда 0 Бас жайылады, ауданы 0 мың гектар.

И. Білтабанов атындағы ауылдық округінің қоғамдық жайылым алаңы жайылатын малға жайылымдық жемге деген қажеттілікті қамтамасыз етеді. Алайда, И.Білтабанов елді мекенінде жайылымдардың тапшылығы 65937 га құрады, осыған байланысты жайылымдық аумақтарды елді мекендер арасында қайта бөлуді қарастыру қажет.

5-кесте. Қажетті қосымша жайылымдар

		Қосымша берілетін жайылымдар

р/с №	Босалқы жерлерден қажет етілетін қосымша жайылымдар, мың гектар	жайылым пайдаланушыларға жер пайдалануға берілуі мүмкін жайылымдар, мың гектар	жеке ауладағы ауыл шаруашылығы жануарларын жаю бойынша халық мұқтажын қанағаттандыру мақсатында резервке қойылуға тиіс жайылымдар, мың гектар
1	2	3	4

И. Білтабанов атындағы ауылдық округінде жайылымдарды басқару және оларды пайдалану жөніндегі 2025 -2029 жылдарға арналған жоспарға 2 қосымша

Жайылымдарды геоботаникалық зерттеп-қарау мәліметтері

Табиғи азықтық алқаптардың жіктелуі бойынша және түсініксіз бойынша шифрлар, күні	Контурлар мен сипаттамалар нөмірі (жақша ішінде)	Табиғи азықтық алқаптар типтерінің (айырмаларының, түрлендірулерінің) жер бедеріне топыраққа байланыстырылған атауы. Басқа жерлер мен алқаптардың атауы	Алқап түрі	Контурдағы пайыздық қатынас	Алаңы, мың гектар	Заманауи пайдаланылуы
1	2	3	4	5	6	7
И. Білтабанов атындағы ауылдық округі	16, 20, 175, 148, 54,	Селеулі бетегелі - әртүрлі шөптер және жусанды, бұталы өсімдіктері бар дала жайылымдары	Жазық жайылым-дар мен ша-бындықта р	Селеулі бетегелі – 60% Әртүрлі шөптер –40%	55,5	Жыл бойы

кестенің жалғасы

Жалпы түсімділік, гектарына	Орташа жыл ішінде желінетін өсімдіктердің түсімділігі: құрғақ массаның гектарына центнерден, азық бірлігінің гектарына центнерден, қорытылатын протеиннің гектарына килограмм					
	маусымдар бойынша жайылымдық азық					

центнерден (зерттеп қарау жылы)	шабындық	шабылатын жайылым	көктем	жаз	күз	қыс
8	9	10	11	12	13	14
10,5	-	-	8,8	9,3	10,1	5,1

Кестенің жалғасы

Контур бойынша есептелген түсімділік: құрғақ массаның гектарына центнерден (алымы), азық бірлігінің гектарына центнерден (бөлгіш)	Контур бойынша азық қоры құрғақ массаның гектарына центнерден (алымы), азық бірлігінің гектарына центнерден (бөлгіш)	Дақылдық-техникалық жай-күй, дәрілік өсімдіктердің бар-жоғы	Пайдалану бойынша ұсыныстар, малдың түрі. Жақсарту жөнінде ұсынылған шаралар
15	16	17	18
8,3 2324	278050 77854	қанағаттанарлық	Ұсақ және ірі қара мал және жылқы үшін учаскелерді ауыстырып қолдау

Жайылымдарды геоботаникалық зерттеу мәліметтері

Географиялық орналасуы

И.Білтабанов (қаз. И.Білтабанов) - Қазақстанның Ақтөбе облысы Қобда ауданындағы ауыл. И.Білтабанов атындағы ауылдық округінің әкімшілік орталығы. Қобда ауданының орталығынан солтүстікке қарай 22 шақырым жерде орналасқан.

Климаты

Ауылдық округтің климаты құрғақ дала аймағына жатады, қысы ұзақ қатал, қысқа ыстық жазда, қыс пен жаздың температурасының күрт қарама-қайшылықтарымен, жылдық жауын-шашынның аздығымен, құрғақшылықпен сипатталады.

Топырақ

Топырақ негізінен қоңыр және қызыл қоңыр, гумусы аз. Геоботаникалық зерттеу нәтижесінде жайылымдардың мынадай түрлері анықталды: әртүрлі, селеулі-бетегелі жусанды және бетегелі-жусанды, тобылғы-қараған бұталы өсімдіктер. Шөптерде: жусан, бұйырғын, тасбұйырғын, күйреуік, изен, шөгінді, блюграсс, бетеге, камфоросма, қауырсынды шөп, екпе шөп, ши, тамарикс, шабындық, көкпек, бидай шөптері, вострец, астрагал, тобылғы, қараған, шабындық кездеседі. Ауылдық округ жайылымдарының жалпы проективті жабыны жалпы алаңның 60% құрайды. Қыша, квиноа, адыраспан, ошаған, сафора сияқты шөптердің 3% - от улы және зиянды өсімдіктердің болуы. Бұл жайылымдардың потенциалды өнімділігі табиғи ылғалдылықта 10,5 ц/га дейін болды.

Мал қорымдары (биометриялық шұңқырлар) туралы мәліметтер

Ауылдық округте бір мал қорымы бар.

И. Білтабанов атындағы ауылдық округінде жайылымдарды басқару және оларды пайдалану жөніндегі 2025 -2029 жылдарға арналған жоспарға 3 қосымша

Жайылымдық инфрақұрылым объектілері туралы және ауыл шаруашылығы жануарларын айдап өтуге арналған сервитуттар туралы мәліметтер

p/c№	Жайылымдық инфрақұрылым объектілері	Жұмыс істеп тұрған жайылымдық инфрақұрылым объектілерінің саны, бірлік	Құрылысты (реконструкцияны) талап ететін, бірліктер	Ұзындығы, километр	Алаңы, мың шаршы метр
1	2	3	4	5	6
1.	Суландыру құрылысжайлары (ұңғымалар, құбырлы және шахталы құдықтар, апандар)				
2.	Құрылысжайлар, көпірлер, жолдар	1		0,1	0,1
3.	Мал айдайтын жолдар, малды аялдануға арналған алаңдар мен суат алаңдары				
4.	Қойларды тоғытуға арналған ыдыстар, қоралар және қоршалған жерлер, жайылымдардың қоршаулары, шарбақтар (оның ішінде электрлі шарбақтар), ауыл шаруашылығы жануарларын қоршап-бөлшектеп жаюға арналған қашалар				
5.	Ауыл шаруашылығы жануарларын ветеринариялық емдеуге	1			

	арналған өткелектер				
6.	Электр және жылу энергиясымен қамтамасыз етуге арналған құрылысжайлар мен объектілер, жаңартылатын және баламалы энергия көздері пайдаланылатын объектілер				
7.	Сумен жабдықтау объектілері және тіршілікті қамтамасыз етудің басқа да түрлері, персоналдың маусымдық тұруына арналған құрылысжайлар және жайылымдарды күтіп-ұстау мен пайдалану үшін қажетті өзге де мүлік				

И. Білтабанов атындағы ауылдық округінде жайылымдарды басқару және оларды пайдалану жөніндегі 2025 -2029 жылдарға арналған жоспарға 4 қосымша

1 –кесте. Ауыл шаруашылығы жануарларының иелерін көрсете отырып, олардың саны туралы деректер

р/с №	Әкімшілік-аумақтық объектілердің жіктеуіші бойынша кенттің, ауылдың, ауылдық округтің коды	Кенттің, ауылдың, ауылдық округтің атауы	Иесінің типі	Иесінің бизнес сәйкестендіру нөмірі/ жеке сәйкестендіру нөмірі
1	2	3	4	5
1	154833000	И.Білтабанов атындағы ауылдық округі	"Гайнаш" ш/қ	670806300028

2	154833000	И.Білтабанов атындағы ауылдық округі	"АБК-Жемісі" ш/қ	751111301565
3	154833000	И.Білтабанов атындағы ауылдық округі	"Жеменей" ш/қ	450509302859
4	154833000	И.Білтабанов атындағы ауылдық округі	"Ақ Жайлау" ш/қ	690504300202
5	154833000	И.Білтабанов атындағы ауылдық округі	"Жеменей-1" ш/қ	690506302168
6	154833000	И.Білтабанов атындағы ауылдық округі	"Кенетай" ш/қ	680928300421
7	154833000	И.Білтабанов атындағы ауылдық округі	"Пирогов" ш/қ	640126302163
8	154833000	И.Білтабанов атындағы ауылдық округі	"Айткул" ш/қ	410305301735
9	154833000	И.Білтабанов атындағы ауылдық округі	"Филипп" ш/қ	480226301015
10	154833000	И.Білтабанов атындағы ауылдық округі	"Ақ Жол" ш/қ	730406301939
11	154833000	И.Білтабанов атындағы ауылдық округі	"Нұр-Дан" ш/қ	
12	154833000	И.Білтабанов атындағы ауылдық округі	"Мадияр-А" ш/қ	
13	154833000	И.Білтабанов атындағы ауылдық округі	"Урынбасар" ш/қ	661017301862
14	154833000	И.Білтабанов атындағы ауылдық округі	"Мақпал" ш/қ	721117301892
15	154833000	И.Білтабанов атындағы ауылдық округі	"Маду" ш/қ	680411300847
16	154833000	И.Білтабанов атындағы ауылдық округі	"Темирлан" ш/қ	650803302561
17	154833000	И.Білтабанов атындағы ауылдық округі	"Назерке" ш/қ	760811302079

18	154833000	И.Білтабанов атындағы ауылдық округі	"Мади" ш/қ	711107402520
19	154833000	И.Білтабанов атындағы ауылдық округі	"Алишер" ш/қ	800212402012
20	154833000	И.Білтабанов атындағы ауылдық округі	"Гаухар" ш/қ	670321401107
21	154833000	И.Білтабанов атындағы ауылдық округі	"Қыпшақ" ш/қ	
22	154833000	И.Білтабанов атындағы ауылдық округі	"Али" ш/қ	
23	154833000	И.Білтабанов атындағы ауылдық округі	"Ақтөре" ш/қ	710125401607
24	154833000	И.Білтабанов атындағы ауылдық округі	"Виктор" ш/қ	841124301525
25	154833000	И.Білтабанов атындағы ауылдық округі	"Бауржан" ш/қ	740626301382
26	154833000	И.Білтабанов атындағы ауылдық округі	"Санақ" ш/қ	620112300404
27	154833000	И.Білтабанов атындағы ауылдық округі	"Назар" ш/қ	840613302845
28	154833000	И.Білтабанов атындағы ауылдық округі	"Надежда" ш/қ	
29	154833000	И.Білтабанов атындағы ауылдық округі	"Батпақты" ш/қ	600831301428
30	154833000	И.Білтабанов атындағы ауылдық округі	"Еламан" ш/қ	871123451141
31	154833000	И.Білтабанов атындағы ауылдық округі	"Ернар" ш/қ	081264000331
32	154833000	И.Білтабанов атындағы ауылдық округі	"Жалғас" ш/қ	081264000331
33	154833000	И.Білтабанов атындағы ауылдық округі	"Аятхан" ш/қ	

34	154833000	И.Білтабанов атындағы ауылдық округі	"Құт" ш/қ	
35	154833000	И.Білтабанов атындағы ауылдық округі	"Анес" ш/қ	
36	154833000	И.Білтабанов атындағы ауылдық округі	"Шұғыла" ш/қ	
37	154833000	И.Білтабанов атындағы ауылдық округі	"Шахан" ш/қ	
38	154833000	И.Білтабанов атындағы ауылдық округі	"Махамбет" ш/қ	840613302845
39	154833000	И.Білтабанов атындағы ауылдық округі	"Азамат" ш/қ	561130401545
40	154833000	И.Білтабанов атындағы ауылдық округі	"Bes-Arys" ш/қ	
41	154833000	И.Білтабанов атындағы ауылдық округі	"Алан" ш/қ	
42	154833000	И.Білтабанов атындағы ауылдық округі	"Нур-Мте" ш/қ	700603300580
43	154833000	И.Білтабанов атындағы ауылдық округі	"Мейірман" ш/қ	
44	154833000	И.Білтабанов атындағы ауылдық округі	"Ақ Жайлау" ш/қ	
45	154833000	И.Білтабанов атындағы ауылдық округі	"Ақ Жайлау" ш/қ	
46	154833000	И.Білтабанов атындағы ауылдық округі	"Ақ Жайлау" ш/қ	740123300746
47	154833000	И.Білтабанов атындағы ауылдық округі	"Адилжан" ш/қ	
48	154833000	И.Білтабанов атындағы ауылдық округі	"Жұлдыз" ш/қ	
49	154833000	И.Білтабанов атындағы ауылдық округі	"Қыпшақ" ш/қ	

50	154833000	И.Білтабанов атындағы ауылдық округі	"Торпақ" ш/к	
----	-----------	--	--------------	--

кестенің жалғасы

Жеке тұлғалардың аты, әкесінің аты (бар болса), тегі немесе заңды тұлғалардың атауы	Мал басының саны, бас			
	Ірі қара мал	Ұсақ мал	жылқылар	түйелер
6	7	8	9	10
Рязанцев Михаил Родикович	114	0	4	0
Сапарбаев Кудайберди Амангелдиевич	45	10		
Чужанов Марат Битимбаевич	55	2		
Жиенкулов Жанбирбай Есенкулович	146	834		
Чужанов Зинулла Битимбаевич		35		
Кудинов Николай Михайлович	9	19		
Пирогова Татьяна Федоровна				
Айткулов Серик Бузданович	18			
Бузенков Владимир Михайлович				
Есмагамбетов Досан Алпамысович	87	81	10	
Утешов Бахитжан				
Аралтаев Керей Анисович				
Каримов Жандос	24			
Нугуметов Ардак Тульжанович	179	791	273	9
Ищанов Бауржан	245	5	54	
Алиев Валид	1			
А б а т о в Курмангалий Жумагалиевич				
Куптлеуова Нуржамал Нурдаулетовна	186			
Сагиндыкова Алия	3	20		

Кулметенова Шолпан		36	34	
Сарсембаева Шолпан	75	4		
Ескендилов Темирхан Каратаевич	10	20	6	
Куписова Лэйла Скериковна		77		
Сич Виктор Павлович	2			
Ермеков Бауржан Едылович	173	41	201	
Есенгулов Тасбулат	30	110	24	
Герман Александр Павлович	21	10		
Балуев Александр				
Кеслер Александр Владимирович	235			
Бурамбаева Айнур Аманжоловна	115		3	
Тюлепова Гульнара Исмагуловна	78		25	
Адаев Жалгас Сагиндыковаич		58	12	
Ахат Жанат	2			
Сагингалиев Кайрат	29	74		
Аралтаев Руслан Киреевич				-
Бахтияров Саид		421		
Олджабаев Серик		1249	145	
Махамбетов Бауржан	371		5	
Избасаров Серик	45	52		
Мадияров Калбай		183		
Кандыбов Сергей Николаевич				
Сатаева Нурслу Сенбаевна	161			
Блтабанова Зада Заривановна	5	17	13	
Жиенкулов Жанбирбай	146	834		
Жиенкулов Жанбирбай	146	834	-	-

р/с №	бойынша кенттің, ауылдың атауы	ауылдық округтің атауы	жеке ауладағы	ылығы тауарын өндірушілер	жеке ауладағы	ылығы тауарын өндірушілер	жеке ауладағы	ылығы тауарын өндірушілер	жеке ауладағы	ылығы тауарын өндірушілер
1	2	3	4	5	6	7	8	9	10	11
	Итого:									

Екпе және құрғақ жайылымдарда, орман, су қорлары жерлерінде және ерекше қорғалатын табиғи аумақтарда ауыл шаруашылығы жануарларын жаюдың ерекшеліктері туралы деректер

Екпе жайылымдар мен аридтік жайылымдарда ауылшаруашылық жануарларын жаю әртүрлі факторлармен, соның ішінде өсімдік жамылғысының түрімен, қоршаған орта жағдайларымен және басқару әдістерімен ерекшеленеді. Өсімдік жамылғысы адам қалыптастыратын екпе жайылымдарда жайылым көбінесе бақыланатын және қарқынды басқарылатын болады, бұл жемшөптің өнімділігі мен сапасын оңтайландыруға мүмкіндік береді. Аридтік жайылымдар, керісінше, аз өсімдіктермен және қатал жағдайлармен сипатталады, бұл тұрақтылықты қамтамасыз ету үшін бейімделгіш жайылым стратегияларын қажет етеді.

И. Білтабанов атындағы ауылдық округінде жайылымдарды басқару және оларды пайдалану жөніндегі 2025 -2029 жылдарға арналған жоспарға 5 қосымша

Ұсынылатын жайылым айналымдарының схемалары

жылдар	Учаскелердің нөмірлері			
	I	II	III	IV
бірінші жыл	көктемгі маусым	жазғы маусым	күзгі маусым	демалатын учаске
екінші жыл	демалатын учаске	көктемгі маусым	жазғы маусым	күзгі маусым
үшінші жыл	күзгі маусым	демалатын учаске	көктемгі маусым	жазғы маусым
төртінші жыл	жазғы маусым	күзгі маусым	демалатын учаске	көктемгі маусым

Ауылдық округтің жайылымдары маусымдық болып табылады. Түрлік құрамына байланысты маусымдық жайылымдарда мал жаю жемшөптің қоректенуге жарамдылығымен және оның өнімділігін сақтау ұзақтығымен анықталады. Көктемгі жайылымдар эфемерлердің қайта өсуімен қолданылады. Жазда (бидай шөптері, дәнді-шөптер); көктемде (қауырсын шөптері басым шымтезек-жусан, қауырсынды-типті-тар жусан), күзде (жусан-дәнді дақылдар) және қыста (жартылай бұта - солянка). Жайылымдарды оларды қорғау шараларын сақтамай пайдалану көбінесе жайылымдардың тозып кетуіне, әртүрлі дәрежедегі деградацияға әкеледі. Сондай-ақ, қажетті (оңтайлы) маусымда шөпті пайдаланбау 40-70% жем бірлігін және

60-80% ақуызды жоғалтуға әкеледі. Осыған байланысты жыл сайын жаңартылатын ресурстың жоғалуын болдырмау үшін әрбір учаске өз мерзімінде пайдаланылуы тиіс.

Жайылым алаңдарын жекелеген жайылымдық учаскелерге бөлу;

Әр маусымның (күндердің) жайылым ұзақтығы белгілі бір жылдың шарттарымен анықталады. Жануарларды жаю ауа температурасының +10оС тұрақты көрсеткішіне жеткенде басталуы керек. Жайылым биіктігі 15-20 см қар жамылғысымен аяқталады.

Ауылдық округтің **көктемгі жайылымдары** селеулі-жусан, қауырсын-бетегелі жусан типтері басым. Жайылымның ұзақтығы көктемгі жайылымдарда (сәуір-маусым) – 70 күнді құрайды.

Жазғы жайылымдар бидай шөптері, дәнді дақылдар мен шөптердің түрлерімен ұсынылған. Жайылымның ұзақтығы (маусым-қыркүйек) 70 күн.

Күзгі жайылымдар жусан-жарма түрімен ұсынылған. Жайылымның ұзақтығы (қыркүйек-қараша) 70 күн.

Қысқы жайылымдар бұта-солянка түрімен ұсынылған. Жайылымның ұзақтығы (қараша-желтоқсан) 30 күн.

Ауыл шаруашылығы жануарларының орташа тәуліктік су тұтынуы:

Жазғы уақытта (1 бас малға тәулігіне литр):

сүтті сиырлар-55;

қысыр сиырлар-50;

2 жасқа дейінгі нетели-30;

6 айға дейінгі бұзаулар-20;

жатырды емізбейтін жұмысшы жылқылар-50;

асыл тұқымды жылқылар, емізетін жатырлар-50;

1,5 жасқа дейінгі құлындар-40;

7 айға дейінгі құлындар – 10;

ересек қой-8;

1 жасқа дейінгі жас қой-3.

Көктем және күз мезгілінде (1 бас малға тәулігіне литр):

сүтті сиырлар-45;

қысыр сиырлар-40;

2 жасқа дейінгі баспақтар-30;

6 айға дейінгі бұзаулар-15;

емізбейтін жұмысшы жылқылар-40;

асыл тұқымды жылқылар,

емізетін жатырлар-40;

1,5 жасқа дейінгі құлындар-30;

7 айға дейінгі құлындар-6;

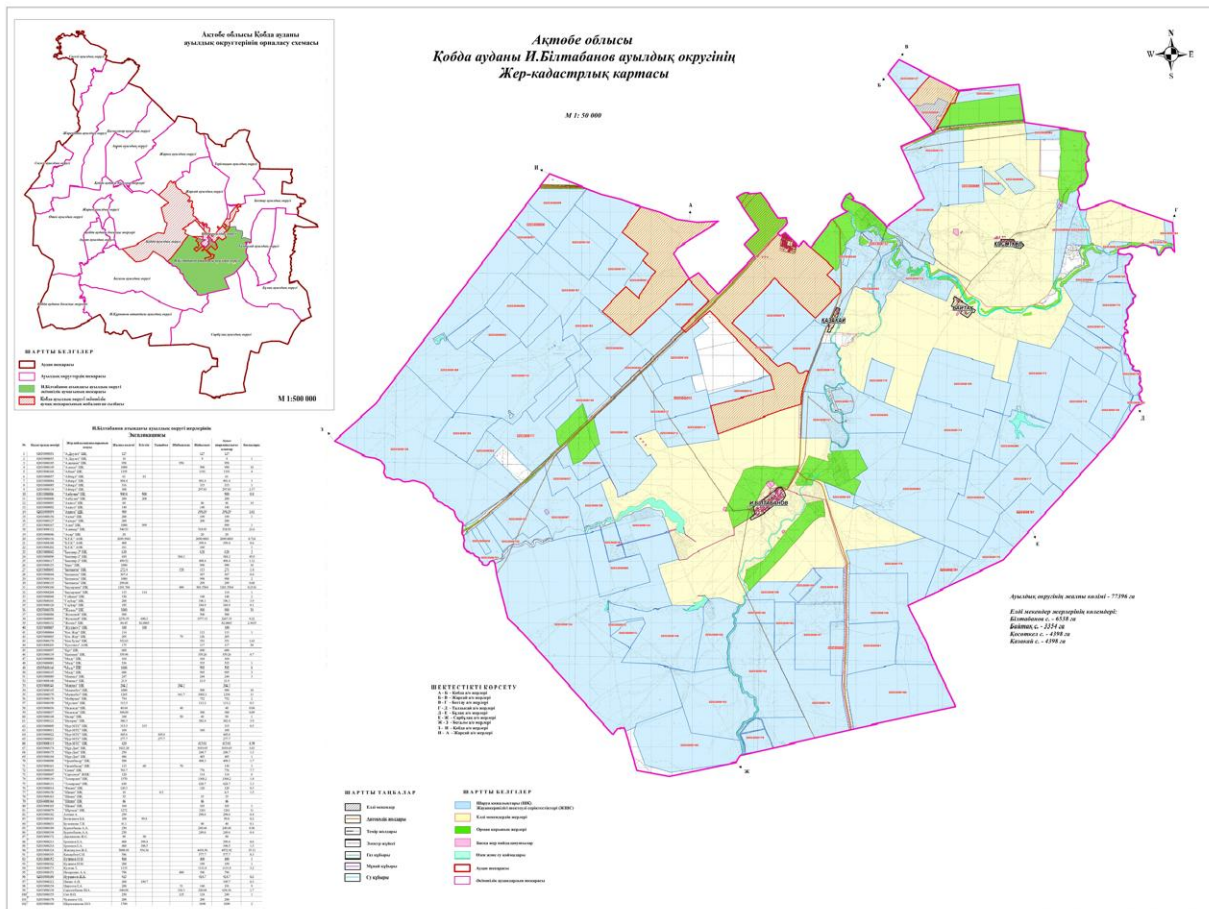
ересек қойлар-5.

Қыс мезгілінде (1 бас малға тәулігіне литр):

сүтті сиырлар-35;
қысыр сиырлар-30;
2 жасқа дейінгі баспақтар-25;
6 айға дейінгі бұзаулар-15;
емізбейтін жұмысшы жылқылар-30;
асыл тұқымды жылқылар, емізетін жатырлар-30;
1,5 жасқа дейінгі құлындар – 20;
ересек қойлар-3.

Ауылдық округке кіретін ауылдық елді мекендер арасында жайылымдарды жобалық бөлу (қайта бөлу), онда жайылымдармен қамтамасыз етілмеген жеке және заңды тұлғалардың ауыл шаруашылығы жануарларының басы үшін ауылдық округтің ауылдық елді мекендері арасында жайылымдарды бөлу (қайта бөлу) схемасы көрсетіледі. И. Білтабанов атындағы ауылдық округінің қоғамдық жайылым алаңы жайылымдық жемге деген қажеттілікті қамтамасыз етеді жайылатын мал. Алайда, И.Білтабанов елді мекенінде жайылымдардың тапшылығы 61785 га құрады, осыған байланысты жайылымдық аумақтарды елді мекендер арасында қайта бөлуді қарастыру қажет.

1. Құқық белгілейтін құжаттар негізінде жер санаттары, жер учаскелерінің меншік иелері және жер пайдаланушылар бөлінісінде И.Білтабанов ауылдық округі аумағында жайылымдардың орналасу схемасы (картасы)



Шартты белгілер:



И.Білтабан атындағы ауылдық округі

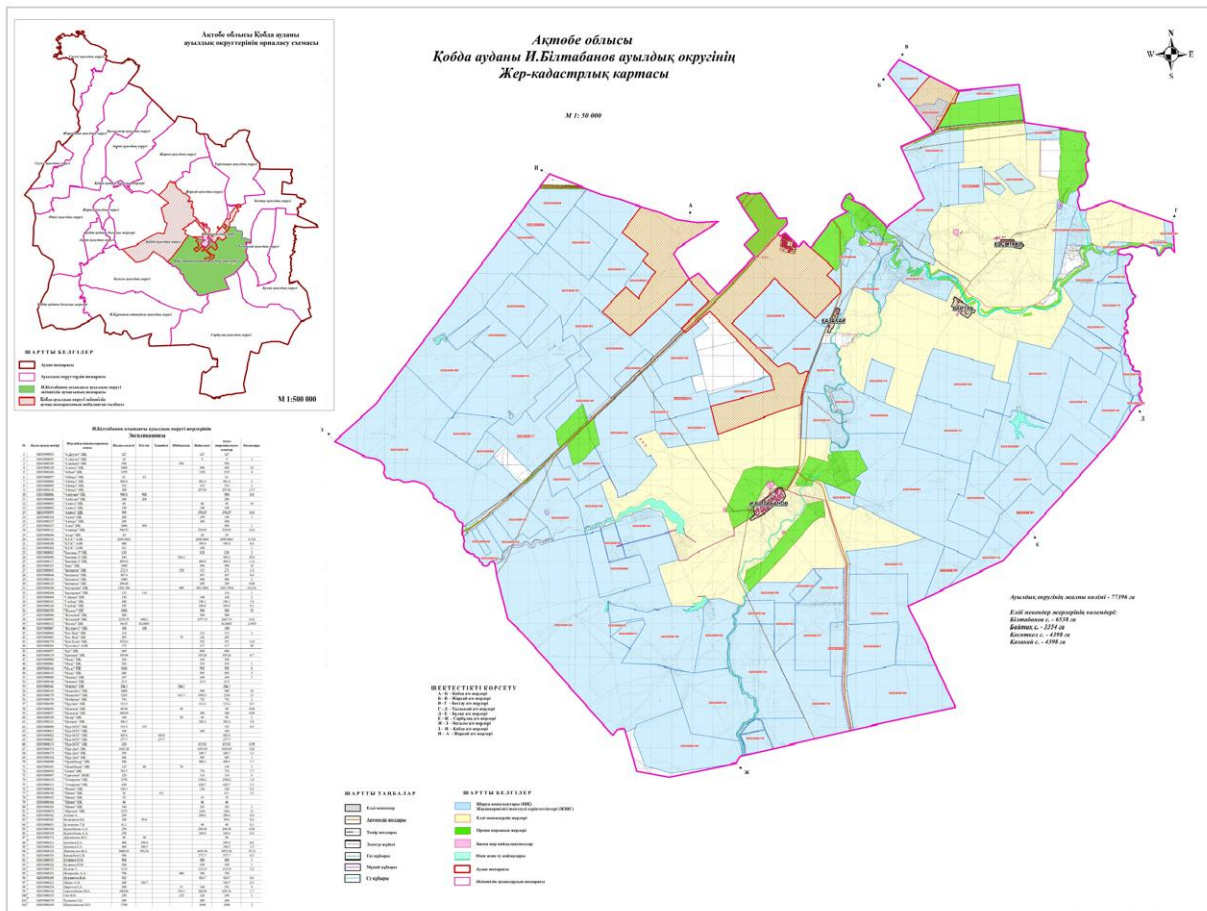
Ауыл шаруашылығы мақсатындағы жерлері санатындағы жайылымдар (жер пайдаланушылардың жер учаскелері)

Елді мекендер жерлері санатындағы жайылымдар

2. Жеке ауланың ауыл шаруашылығы жануарларын жаю жөніндегі халықтың мұқтажына арналған жайылымдарды, оның ішінде жайылымдардың, оның ішінде жеке ауланың ауыл шаруашылығы жануарларын жаю жөніндегі халықтың мұқтажына арналған қоғамдық жайылымдардың шекаралары мен алаңдары көрсетілетін қоғамдық жайылымдарды белгілейтін Схема (карта)

2025	көктемгі-жазғы маусым 1	Жазғы маусым 2	Күзгі маусым 3	демалу
2026	демалу	көктемгі-жазғы маусым 1	Жазғы маусым 2	Күзгі маусым 3
2027	көктемгі-жазғы маусым 1	Летний период 2	Күзгі маусым 3	демалу
2028	демалу	көктемгі-жазғы маусым 1	Жазғы маусым 2	Күзгі маусым 3
2029	көктемгі-жазғы маусым 1	Жазғы маусым 2	Күзгі маусым 3	демалу

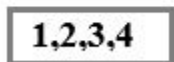
ескерту: 1 , 2, 3, 4 жылына қолданылатын қамаудың реті



Шартты белгілер:

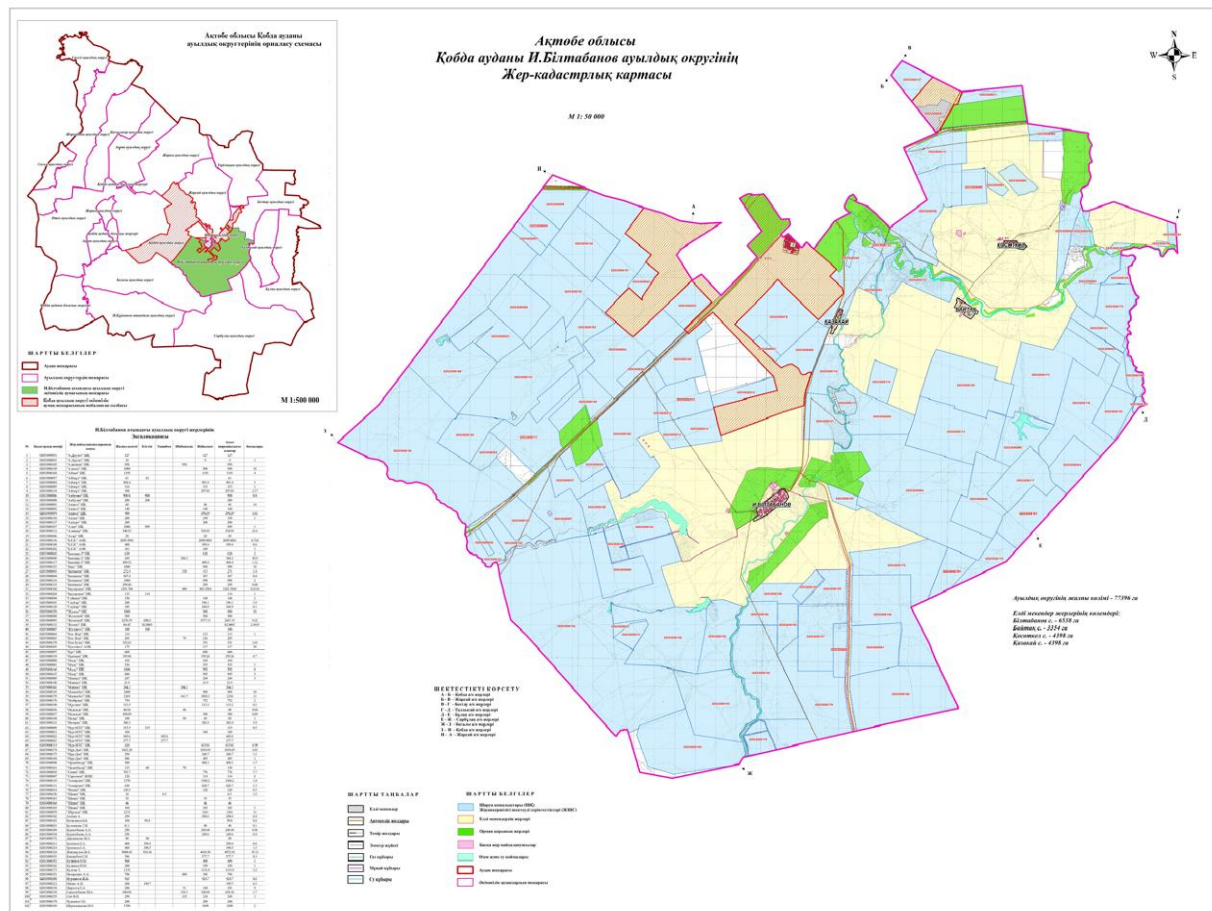


И.Білтабан атындағы ауылдық округі шекарасы



Жайылым айналымдары №

4. Ауыл шаруашылығы жануарларын айдауға арналған сервитуттарды, мал айдау трассаларын және жайылымдық инфрақұрылымның өзге де объектілерін, сондай-ақ ауыл шаруашылығы жануарларын айдауға арналған сервитуттар, мал айдау трассалары, жайылымдық инфрақұрылым объектілері, мал қорымдарының (биометриялық шұңқырлардың) орналасқан жері көрсетілетін мал қорымдарын (биометриялық шұңқырларды) белгілейтін Схема (карта)

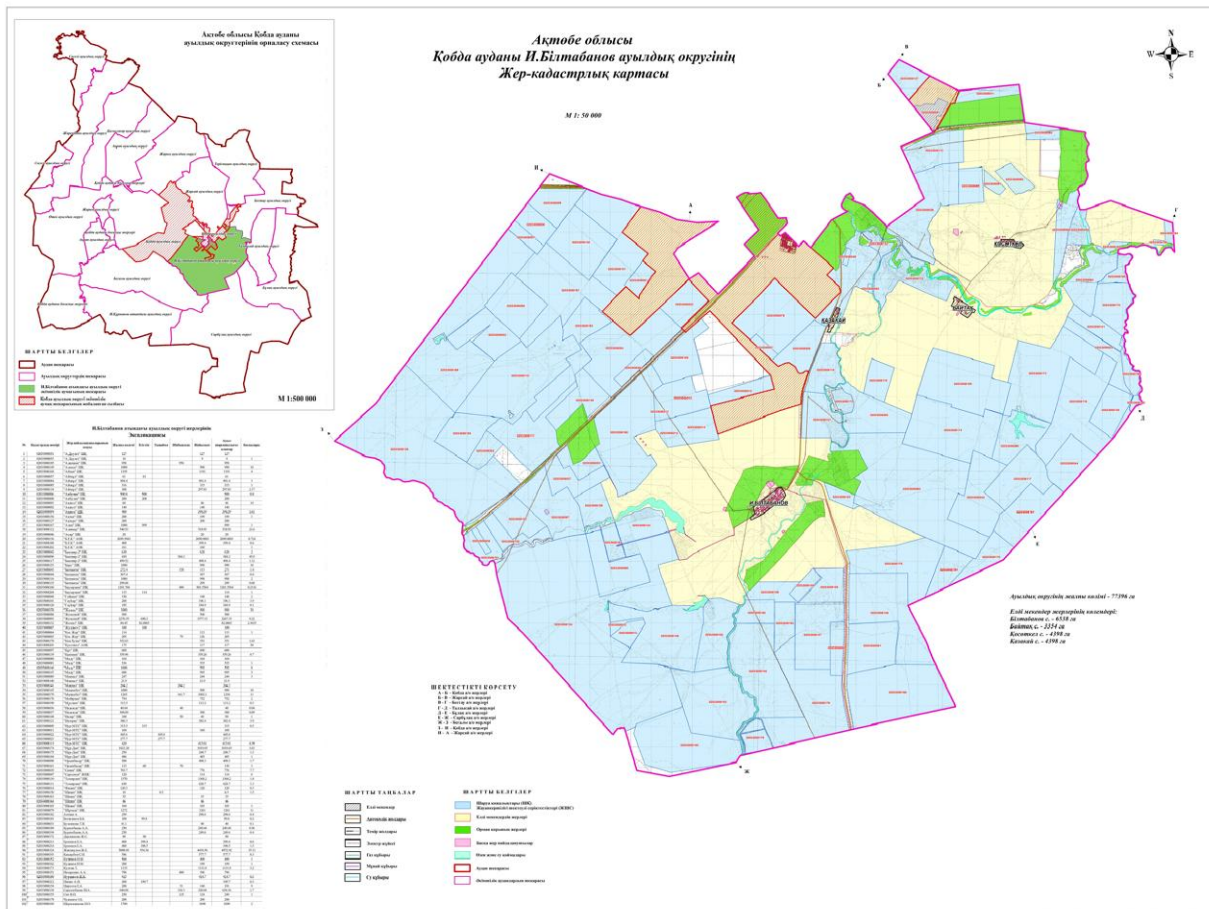


Шартты белгілер:



Мал қорымы

5. Жайылым пайдаланушыларға жер пайдалануға берілуі мүмкін жайылымдарды белгілейтін Схема (карта)

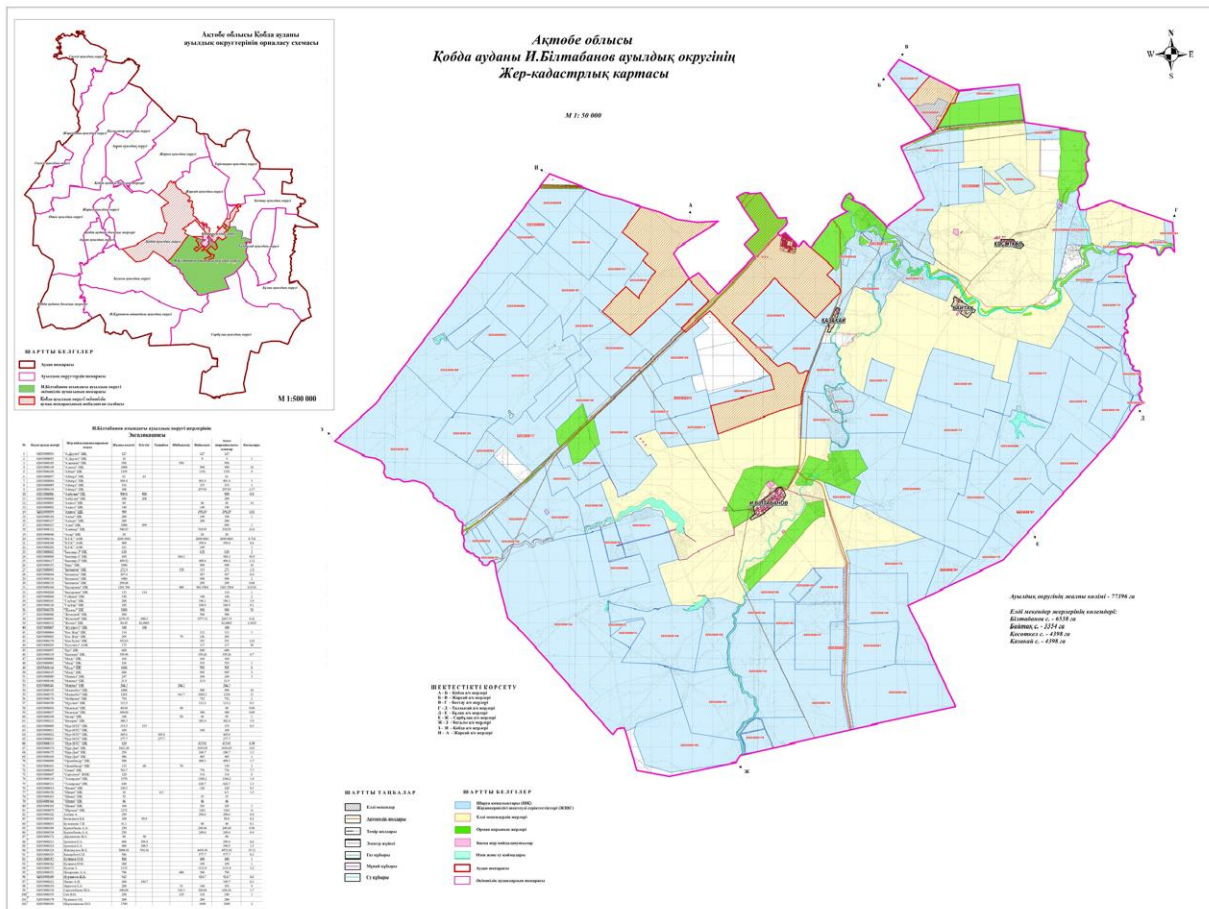


Шартты белгілер:



Жергілікті жағдайлар мен ерекшеліктерге қарай жеке ауладағы ауыл шаруашылығы жануарларын жаюға халық мұқтажын қанағаттандыру үшін қажетті жайылымдардың сыртқы мен ішкі шекаралары және алаңдары белгіленген картасы

7. Жайылым пайдаланушылардың су тұтыну нормасына сәйкес жасалған су көздеріне (көлдерге, өзендерге, тоғандарға, апандарға, суару немесе суландыру арналарына, құбырлы немесе шахта құдықтарына) қол жеткізу схемасы



Шартты белгілер:



И.Білтабан атындағы ауылдық округі



Желілік су объектілері (өзендер)



Көлдер, өзендер, тоғандар, мал суару орындары және басқа да көздер




Елді мекендер



Егістік



Табиғи жайылымдар



Жайылым айналымдары №



Жайылымдық инфрақұрылым объектісі

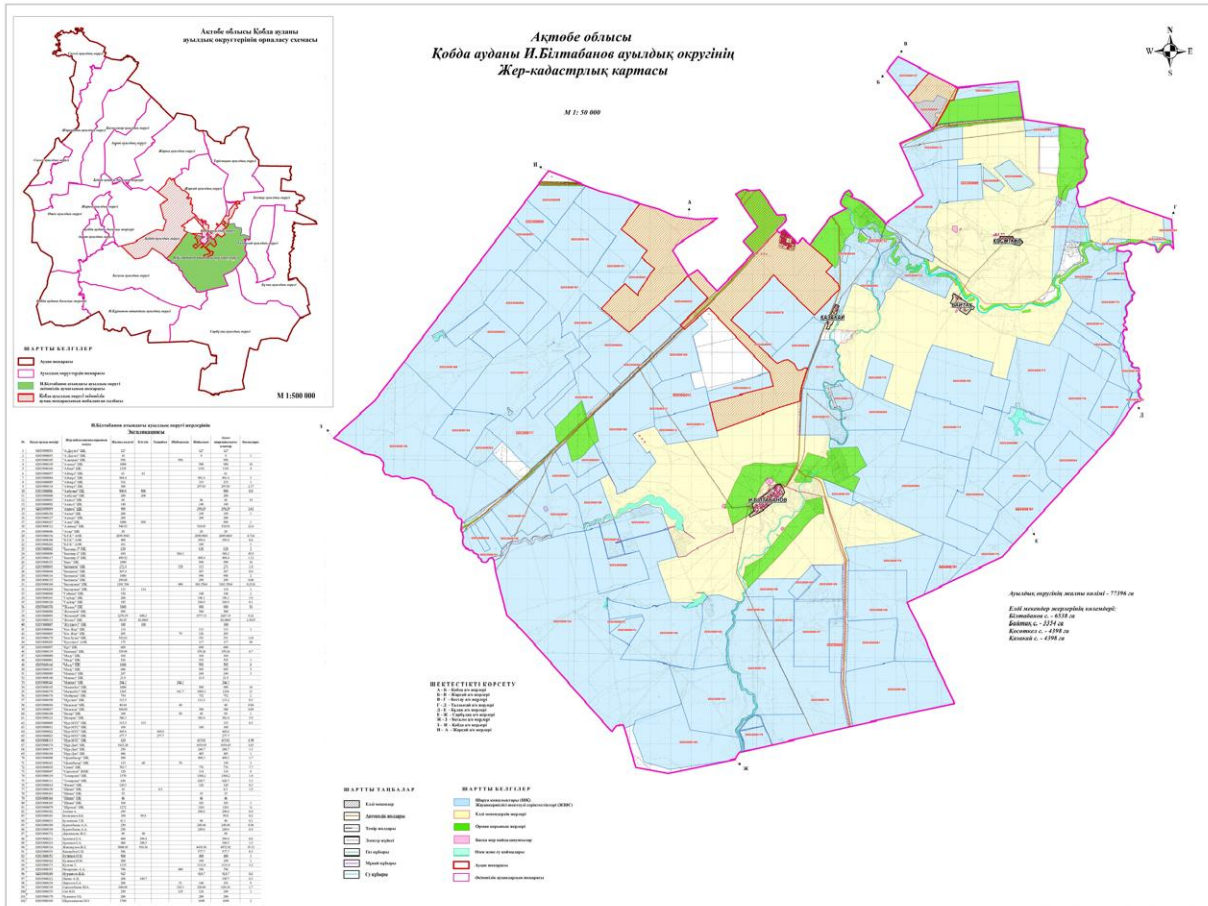


Ауыл шаруашылығы жануарларын жаю және жылжытудың маусымдық маршруттары



Жайылым пайдаланушылардың су көздеріне қол жеткізу маршруты

8. Ауыл, ауылдық округ жанында орналасқан жайылымдармен қамтамасыз етілмеген жеке және (немесе) заңды тұлғалардың шалғайдағы жайылымдарында ауыл шаруашылығы жануарларының мал басын орналастыру схемасы



Шартты белгілер:



Жайылымдармен қамтамасыз етілмеген жеке және (немесе) заңды тұлғалардың шалғайдағы жайылымдарында ауыл шаруашылығы жануарларының мал басын орналастыру схемасы

9. Ауылда, ауылдық округ маңында орналасқан жайылымдармен қамтамасыз етілмеген жеке және (немесе) заңды тұлғалардың ауыл шаруашылығы жануарларының мал басын шалғайдағы жайылымдарға орналастыру схемасы

жөніндегі үлгілік жоспарды бекіту туралы" (Нормативтік құқықтық актілерді мемлекеттік тіркеу тізілімінде № 34831 болып тіркелген).

Жоспар жайылымдарды ұтымды пайдалану, жемшөпке қажеттілікті тұрақты қамтамасыз ету және жайылымдардың тозуы процестерін болғызбау мақсатында қабылданады.

Жоспарды әзірлеген кезде мыналар ескеріледі:

1) осы Жоспарға 1-қосымшаға сәйкес нысан бойынша өңірдің жер балансының және мемлекеттік жер кадастрының ақпараттық жүйесінің деректері.

2) осы Жоспарға 2-қосымшаға сәйкес нысан бойынша жайылымдарды геоботаникалық зерттеп-қарау мәліметтері.

3) Қазақстан Республикасы Ауыл шаруашылығы министрінің 2020 жылғы 3 ақпандағы № 35 бұйрығымен (Нормативтік құқықтық актілерді мемлекеттік тіркеу тізілімінде № 19987 болып тіркелген) бекітілген Мал қорымдарының (биотермиялық шұңқырлардың) тізілімін жүргізу қағидаларына сәйкес қалыптастырылған мал қорымдары (биотермиялық шұңқырлар) туралы мәліметтер;

4) осы Жоспарға 3-қосымшаға сәйкес нысан бойынша жайылымдық инфрақұрылым объектілері туралы және ауыл шаруашылығы жануарларын айдап өтуге арналған сервитуттар туралы мәліметтер.

5) осы Жоспарға 4-қосымшаның 1-кестесіне сәйкес нысан бойынша ауыл шаруашылығы жануарларының иелерін көрсете отырып, оларды сәйкестендіру дерекқорынан алынған ауыл шаруашылығы жануарлары басының саны туралы деректер;

6) осы Жоспарға 4-қосымшаның 2-кестесіне сәйкес нысан бойынша ауыл шаруашылығы жануарларының түрлері мен жыныстық жас топтары бойынша қалыптастырылған үйірлердің, отарлардың, табындардың саны туралы деректер.

7) осы Жоспарға 4-қосымшаның 3-кестесіне сәйкес нысан бойынша шалғайдағы жайылымдарда жаю үшін ауыл шаруашылығы жануарлары басының саны туралы мәліметтер.

8) екпе және аридтік жайылымдарда, орман, су қорлары мен ерекше қорғалатын табиғи аумақтар жерлерінде ауыл шаруашылығы жануарларын жаю ерекшеліктері туралы деректер.

9) осы Жоспарға 5-қосымшаға сәйкес нысан бойынша ұсынылатын жайылым айналымдарының схемалары;

10) мал шаруашылығы және өсімдік шаруашылығы статистикасы бойынша ресми статистикалық ақпарат.

Жоспарда мынадай қосымшалар қамтылған:

1) әкімшілік-аумақтық бірлік аумағында жайылымдардың жер санаттары бөлінісінде орналасу схемасы (картасы), онда жайылымдардың шекаралары, алаңдары мен түрлері, оның ішінде шалғайдағы, маусымдық, құрғақ және екпе жайылымдар, жер

учаскесіне құқық белгілейтін және сәйкестендіру құжаттарының негізінде олардың меншік иелері немесе жер пайдаланушылар туралы мәліметтер көрсетіледі;

2) жеке ауладағы ауыл шаруашылығы жануарларын жаю бойынша халықтың мұқтаждығына арналған жайылымдар, оның ішінде қоғамдық жайылымдар белгіленген схема (карта), онда жеке ауладағы ауыл шаруашылығы жануарларын жаю бойынша халықтың мұқтаждығына арналған жайылымдардың, оның ішінде қоғамдық жайылымдардың шекаралары мен алаңдары көрсетіледі;

3) ұсынылатын жайылым айналымдарының схемалары көрсетілген схема (карта), онда жайылымдарды геоботаникалық зерттеп-қарау негізінде ұсынылатын жайылым айналымдарының схемалары көрсетіледі;

4) ауыл шаруашылығы жануарларын айдауға арналған сервитуттар, мал айдайтын трассалар және жайылымдық инфрақұрылымның өзге де объектілері, сондай-ақ мал қорымдары (биометриялық шұңқырлар) белгіленетін схема (карта), онда ауыл шаруашылығы жануарларын айдауға арналған сервитуттар, мал айдайтын трассалар, жайылымдық инфрақұрылым объектілері, мал қорымдарының (биометриялық шұңқырлардың) орналасқан жері көрсетіледі;

5) жайылымды пайдаланушыларға жер пайдалануға берілуі мүмкін жайылымдар белгіленген схема (карта).

6) халықтың жеке ауласындағы ауыл шаруашылығы жануарларын жаю жөніндегі мұқтаждықтарын қанағаттандыру мақсатында резервке алынуға жататын жайылымдарды белгілейтін схема (карта), онда жеке ауланың ауыл шаруашылығы жануарларын жаю жөніндегі халықтың мұқтаждықтарын қанағаттандыру мақсатында резервке алынуға жататын жайылымдардың шекаралары мен алаңдары көрсетіледі.

7) суды тұтыну нормасына сәйкес жасалған су көздеріне (көлдерге, өзендерге, тоғандарға, қазандарға, суару немесе суландыру каналдарына, құбырлы немесе шахта құдықтарына) қол жеткізу схемасы, онда жануарлардың су көздеріне қарай жүріп-тұру маршруттары көрсетіледі.

8) ауыл шаруашылығы жануарларының басын шалғайдағы жайылымдарға орналастыру схемасы, онда ауыл шаруашылығы жануарларының басын орналастыруға арналған шалғайдағы жайылымдардың шекаралары мен алаңдары көрсетіледі;

9) ауылдық округке кіретін ауылдық елді мекендер арасында жайылымдарды жобалық бөлу (қайта бөлу), онда жайылымдармен қамтамасыз етілмеген жеке және заңды тұлғалардың ауыл шаруашылығы жануарларының басы үшін ауылдық округтің ауылдық елді мекендері арасында жайылымдарды бөлу (қайта бөлу) схемасы көрсетіледі;

10) тиісті әкімшілік-аумақтық бірлікте жайылымдарды ұтымды пайдалану үшін қажетті талаптар:

"Жайылымдардың жалпы алаңына түсетін жүктеменің шекті рұқсат етілетін нормасын бекіту туралы" Қазақстан Республикасы Ауыл шаруашылығы министрінің

№ р/с	Ауылдық округ атауы	Әкімшілік-аумақтық объектілер жіктеуішінің коды	елді мекеннің атауы	Жайылымдардың жалпы алаңы, гектар	Жайылым алаңы мен түрлері					
					жеке ауладағы ауыл шаруашылығы жануарларын жаю бойынша халық мұқтажын қанағаттандыруға арналған, гектар	көпшілік пайдаланатын, мың гектар	шалғайдағы, гектар	маусымдық, гектар	аридтік, гектар	екпе жайылымдар, гектар
1	2	3	4	5	6	7	8	9	10	11
	И. Құрманов атындағы ауылдық округі	154258000	Бегалы Егіндібұлақ	103786438	103786438	103786438	0	0	0	0

И. Құрманов атындағы ауылдық округінің аумағында шалғайдағы, маусымдық, аридтік және екпе жайылымдар жоқ. Округте 46 шаруа қожалығы, 1 АШК жұмыс істейді, оларға 69714,4 гектар жайылым бекітілген.

3-кесте. Жер учаскесіне құқық белгілейтін және сәйкестендіру құжаттары негізінде меншік иелері мен жер пайдаланушылар туралы мәліметтер

р/с №	Меншік иелерінің, жер пайдаланушылардың атауы	Бизнес сәйкестендіру нөмірі/жеке сәйкестендіру нөмірі	Жер учаскесінің кадастрлық нөмірі	Жайылымдар алаңы, мың гектар
	2	3	4	5
1	"Нұр-Пейіш" ШҚ	650924300721	02:033:020:045	2402
2	"Аманжол" ШҚ-	790705301380		150
3	"ТЕЗ" ШҚ	620618301156	02:033:020:005	800
4	"Сүйіндік" ШҚ	661110301838		1884
5	"Нұрбақыт" ШҚ	880929301229	02:033:020:015	3500
6	"Тайбурыл" ШҚ	130164007740		3450
7	"Жайлау" ШҚ	880821300917	02:033:020:015	1879
8	"Жұмамұратұлы" ШҚ	050708550532	02:033:020:070 02:033:019:096	2500 1449

9	"Шың" ШҚ	880101300172		1000
10	"Ата-Кәсіп" ШҚ	630520401479		500
11	"Атапкел" ШҚ	740412302189	02:033:019:202	4809
12	"Әжібай" ШҚ	650718302193		2000
13	"Абат" ШҚ	780110403298	02:033:019:245	1646
14	"Ербол" ШҚ	850803301476	02:033:020:041	855
15	"Шынтас" ШҚ	840124302015		1000
16	"Ақкүш-Күзет" ШҚ	170864013552		1370
17	"Жантөре" ШҚ	200964036273		970
18	"Темір-Ат" ШҚ	170864020790		2000
19	"Егімбай" ШҚ	190764011484	02:033:019:259	500
20	"Аңсар" ШҚ	911126400708	02:033:020:069	2532
21	"Нурлан ШҚ	810502400554	02:033:020:063 02: 033:019:264	500 18,7
22	"Айбек" ШҚ	630820402011		50
23	"Шалқар" ШҚ	910915301439	02:033:020:065	10000
24	"Берік-1" ШҚ	690216400766		500
25	"Нұран-А" ШҚ	861116351294	02:033:020:072	2100
26	"Өрлеу ШҚ	800628301674	02:033:020:073	400
27	"Қоңырбай" ШҚ	190464036366	02:033:020:042	500
28	"Өркен" ШҚ	210264023288		1000
29	"Ынташ" ШҚ	630918300765	02:033:020:076	490
30	"Данияр" ШҚ	651204300610		881
31	"Матжан" ШҚ	820314300444		186
32	"Алтынбек" ШҚ	820907402629	02:033:020:036	1501
33	"Егіндібұлақ" АШҚ	170240005932		450
34	"Алтынбек" ШҚ	660114300660		302
35	"Айман" ШҚ	140464030807		100
36	"Береке" ШҚ	221164005290	02:033:020:066	5890
37	"Димаш" ШҚ	230664010016		
38	"Сұңқар 7" ШҚ	601208302342		
39	"Адилжан" ШҚ	700226301182		
40	"Исатай & К" ШҚ	720806300349		
41	"Темиржан" ШҚ	940427351557		
42	"Әділет" ШҚ	880109400457		
43	"Шаңырақ" ШҚ	910602399061	02:033:020:065	1000
44	"Ислам" ШҚ	910419300048	02:033:028:012	700
45	"Мырза" ШҚ	201164012349	02:033:028:011	100
46	"Айман" ШҚ	870205300659	02:033:020:019	100
47	"Бахыт" ШҚ	711103401401		5300

Ескерту: аббревиатуралардың транскрипциясы: ш / қ – шаруа қожалығы; ЖШС-жауапкершілігі шектеулі серіктертік

Ауылдық округ аумағындағы ауыл шаруашылығы жануарларының саны: ірі қара мал-1270; қой мен ешкі – 4237 және жылқы-1066 бас.

Бегалы ауылында тұрғындарда: ірі қара мал – 694; қой мен ешкі – 2470, жылқы-403 бас.

Егіндібұлақ ауылында: ірі қара мал – 576; қой мен ешкі – 1767, жылқы-463 бас.

Ауылдық округтің жайылымдық жемшөптерінің қоректік коэффициенті 0,28 жем шөп бірлігіне дейін болады. Бұл 100 кг жайылымдық жемде табиғи ылғалдылықта 28-ге дейін жем бірлігі бар дегенді білдіреді. Жайылымдық жемшөптің осындай қоректік коэффициентімен тәулігіне: ірі қара мал -32 кг; ұсақ мал -5,7 кг; жылқы – 35,7 кг; жайылым кезеңінде 240 күн: ірі қара мал -7680 кг; ұсақ мал -1368 кг; жылқы-8568 кг мал азығы қажет. Өнімділігі 1020 кг/га және жайылымдық жемнің қоректік коэффициенті 0,28 жем. Мал жаю жүктемесі: ІҚМ-7,5; ұсақ мал-1,3 және жылқы-бір басына 8,4 гектар.

4-кесте. Жайылымдарды бөлу

№ п/п	Ауылдық округ атауы	Әкімшілік аумақтың объектілер жіктеуішінің коды	Елді мекен атауы	Ауыл шаруашылығы жануарлары үшін қажетті жайылым алаңы, гектар				Көпшілік пайдаланатын жайылымдардың алаңы, гектар	Шалғайдағы жайылымдар алаңы, гектар
				Ірі қара мал	Ұсақ мал	жылқылар	түйелер		
1	2	3	4	5	6	7	8	9	10
	И.Құрманов атындағы ауылдық округі	154258000	Бегалы	694	1767	403	0	7532	0
			Егіндібұлақ	576	2470	463	0	5673	0

Ауыл шаруашылығы жануарларын жаю үшін 33052 га қажет.

Ірі қара мал –1270; қой мен ешкі - 4237 және жылқы – 1066 бас Қоғамдық жайылымдарда жайылады, ауданы 13205 гектар, алыстағы жайылымдарда 0 Бас жайылады, ауданы 0 мың гектар.

И. Құрманов атындағы ауылдық округінің қоғамдық жайылым алаңы жайылатын малға жайылымдық жемге деген қажеттілікті қамтамасыз етеді. Алайда, елді мекенінде жайылымдардың тапшылығы 1200 га құрады, осыған байланысты жайылымдық аумақтарды елді мекендер арасында қайта бөлуді қарастыру қажет.

5-кесте. Қажетті қосымша жайылымдар

Қосымша берілетін жайылымдар	
	жеке ауладағы ауыл шаруашылығы

p/c №	Босалқы жерлерден қажет етілетін қосымша жайылымдар, мың гектар	жайылым пайдаланушыларға жер пайдалануға берілуі мүмкін жайылымдар, мың гектар	жануарларын жаю бойынша халық мұқтажын қанағаттандыру мақсатында резервке қойылуға тиіс жайылымдар, мың гектар
1	2	3	4
			1200

И. Құрманов атындағы ауылдық округінде жайылымдарды басқару және оларды пайдалану жөніндегі 2025 -2029 жылдарға арналған жоспарға 2 қосымша

Жайылымдарды геоботаникалық зерттеп-қарау мәліметтері

Табиғи азықтық алқаптардың жіктелуі бойынша және түсініксіз бойынша шифрлар, күні	Контурлар мен сипаттамалар нөмірі (жақша ішінде)	Табиғи азықтық алқаптар типтерінің (айырмаларының, түрлендірулерінің) жер бедеріне топыраққа байланыстырылған атауы. Басқа жерлер мен алқаптардың атауы	Алқап түрі	Контурдағы пайыздық қатынас	Алаңы, мың гектар	Заманауи пайдаланылуы
1	2	3	4	5	6	7
И.Құрманов атындағы ауылдық округі		Селеулі-бетегелі - әртүрлі шөптер және жусанды, бұталы өсімдіктері бар дала жайылымдары	Жазық жайы-лымдар мен ша-бындықта р	Селеулі – бетегелі – 60% Әртүрлі шөптер –40%	33,5	Жыл бойы

кестенің жалғасы

Жалпы түсімділік, гектарына центнерден (зерттеп қарау жылы)	Орташа жыл ішінде желінетін өсімдіктердің түсімділігі: құрғақ массаның гектарына центнерден, азық бірлігінің гектарына центнерден, қорытылатын протеиннің гектарына килограмм					
	маусымдар бойынша жайылымдық азық					
	шабындық	шабылатын жайылым	көктем	жаз	күз	қыс

8	9	10	11	12	13	14
10,5	-	-	8,8	9,3	10,1	5,1

Кестенің жалғасы

Контур бойынша есептелген түсімділік: құрғақ массаның гектарына центнерден (алымы), азық бірлігінің гектарына центнерден (бөлгіш)	Контур бойынша азық қоры құрғақ массаның гектарына центнерден (алымы), азық бірлігінің гектарына центнерден (бөлгіш)	Дақылдық-техникалық жай-күй, дәрілік өсімдіктердің бар-жоғы	Пайдалану бойынша ұсыныстар, малдың түрі. Жақсарту жөнінде ұсынылған шаралар
15	16	17	18
8,3 2324	278050 77854	қанағаттанарлық	Ұсақ және ірі қара мал және жылқы үшін учаскелерді ауыстырып қолдау

Жайылымдарды геоботаникалық зерттеу мәліметтері

Географиялық орналасуы

Егіндібұлақ - Қазақстанның Ақтөбе облысы Қобда ауданындағы ауыл. И.Құрманов атындағы ауылдық округінің әкімшілік орталығы. Ақтөбе қаласының орталығынан 160 шақырым жерде орналасқан.

Климаты

Ауылдық округтің климаты құрғақ дала аймағына жатады, қысы ұзақ қатал, қысқа ыстық жазда, қыс пен жаздың температурасының күрт қарама-қайшылықтарымен, жылдық жауын-шашынның аздығымен, құрғақшылықпен сипатталады.

Топырақ

Топырақ негізінен қоңыр және қызыл қоңыр, гумусы аз. Геоботаникалық зерттеу нәтижесінде жайылымдардың мынадай түрлері анықталды: әртүрлі, селеулі-бетегелі жусанды және бетегелі-жусанды, тобылғы-қараған бұталы өсімдіктер. Шөптерде: жусан, бұйырғын, тасбұйырғын, күйреуік, изен, шөгінді, блюграсс, бетеге, камфоросма, қауырсынды шөп, екпе шөп, ши, тамарикс, шабындық, көкпек, бидай шөптері, вострец, астрагал, тобылғы, қараған, шабындық кездеседі. Ауылдық округ жайылымдарының жалпы проективті жабыны жалпы алаңның 60% құрайды. Қыша, квиноа, адыраспан, ошаған, сафора сияқты шөптердің 3% - от улы және зиянды өсімдіктердің болуы. Бұл жайылымдардың потенциалды өнімділігі табиғи ылғалдылықта 8,4 ц/га дейін болды.

Мал қорымдары (биометриялық шұңқырлар) туралы мәліметтер

Ауылдық округте екі мал қорымы бар.

И. Құрманов атындағы ауылдық округінде жайылымдарды басқару және оларды пайдалану жөніндегі 2025 -2029 жылдарға арналған жоспарға 3 қосымша

Жайылымдық инфрақұрылым объектілері туралы және ауыл шаруашылығы жануарларын айдап өтуге арналған сервитуттар туралы мәліметтер

p/c№	Жайылымдық инфрақұрылым объектілері	Жұмыс істеп тұрған жайылымдық инфрақұрылым объектілерінің саны, бірлік	Құрылысты (реконструкцияны) талап ететін, бірліктер	Ұзындығы, километр	Алаңы, мың шаршы метр
1	2	3	4	5	6
1.	Суландыру құрылысжайлары (ұңғымалар, құбырлы және шахталы құдықтар, апандар)				
2.	Құрылысжайлар, көпірлер, жолдар	1		0,1	0,1
3.	Мал айдайтын жолдар, малды аялдануға арналған алаңдар мен суат алаңдары				
4.	Қойларды тоғытуға арналған ыдыстар, қоралар және қоршалған жерлер, жайылымдардың қоршаулары, шарбақтар (оның ішінде электрлі шарбақтар), ауыл шаруашылығы жануарларын қоршап-бөлшектеп жаюға арналған қашалар				
5.	Ауыл шаруашылығы жануарларын ветеринариялық				0,025

	емдеуге арналған өткелектер	1			
6.	Электр және жылу энергиясымен қамтамасыз етуге арналған құрылысжайлар мен объектілер, жаңартылатын және баламалы энергия көздері пайдаланылатын объектілер				
7.	Сумен жабдықтау объектілері және тіршілікті қамтамасыз етудің басқа да түрлері, персоналдың маусымдық тұруына арналған құрылысжайлар және жайылымдарды күтіп-ұстау мен пайдалану үшін қажетті өзге де мүлік				

И. Құрманов атындағы ауылдық округінде жайылымдарды басқару және оларды пайдалану жөніндегі 2025 -2029 жылдарға арналған жоспарға 4 қосымша

1 –кесте. Ауыл шаруашылығы жануарларының иелерін көрсете отырып, олардың саны туралы деректер

р/с №	Әкімшілік-аумақтық объектілердің жіктеуіші бойынша кенттің, ауылдың, ауылдық округтің коды	Кенттің, ауылдың, ауылдық округтің атауы	Иесінің типі	Иесінің бизнес сәйкестендіру нөмірі/ жеке сәйкестендіру нөмірі
1	2	3	4	5
1	154258100	Бегалы ауылы	"Нұр-Пейіш" ШҚ	650924300721
2	154258100	Бегалы ауылы	"Аманжол"ШҚ-	790705301380

3	154258100	Бегалы ауылы	"ТЕЗ" ШҚ	620618301156
4	154258100	Бегалы ауылы	"Сүйіндік" ШҚ	661110301838
5	154258500	Егіндібұлақ ауылы	"Нұрбақыт" ШҚ	880929301229
6	154258500	Егіндібұлақ ауылы	"Тайбурыл" ШҚ	130164007740
7	154258100	Бегалы ауылы	"Жұмамұратұлы" ШҚ	050708550532
8	154258100	Бегалы ауылы	"Ата-Кәсіп" ШҚ	630520401479
9	154258100	Бегалы ауылы	"Атапкел" ШҚ	130164007740
10	154258500	Егіндібұлақ ауылы	"Әжібай" ШҚ	650718302193
11	154258100	Бегалы ауылы	"Ербол" ШҚ	611110301195
12	154258500	Егіндібұлақ ауылы	"Шынтас" ШҚ	171164006930
13	154258500	Егіндібұлақ ауылы	"Ақкүш-Күзет" ШҚ	170864013552
14	154258100	Бегалы ауылы	"Егімбай" ШҚ	900529351059
15	154258100	Бегалы ауылы	"Жантөре" ШҚ	880413300780
16	154258500	Егіндібұлақ ауылы	"Берік-1" ШҚ	690116400766
17	154258100	Бегалы ауылы	"Ынташ" ШҚ	630918300765
18	154258100	Бегалы ауылы	"Данияр" ШҚ	651204300610
19	154258500	Егіндібұлақ ауылы	"Матжан" ШҚ	820314300444
20	154258500	Егіндібұлақ ауылы	"Алтынбек" ШҚ	820907402629
21	154258500	Егіндібұлақ ауылы	"Егіндібұлақ" АШК	170240005932

кестенің жалғасы

Жеке тұлғалардың аты, әкесінің аты (бар болса), тегі немесе заңды тұлғалардың атауы	Мал басының саны, бас			
	Ірі қара мал	Ұсақ мал	жылқылар	түйелер
6	7	8	9	10
Нурписов Альбек Капарович	73	690	3	-
Избасов Бекболат Мухамбеткалиевич	57	62	11	-
Шауменов Алтынбек Сагинганович	256	726	3	-
Айжариков Серик Кабылович	87	138	12	-
Сагындыков Даурен Аманкулович	87	138	191	-
Анишов Жаныбек	118		256	-
Жұмамұратұлы Алтынби			272	-
Амиргалиева Роза Изтургановна	190			-
Алиев Даулетжан Базарбаевич	245	597	148	-

Барлығы:	Егінді бұлақ	0	2	0	0	4	0	0	0	0	0
----------	--------------	---	---	---	---	---	---	---	---	---	---

3- кесте. Шалғайдағы жайылымдарда жаю үшін ауыл шаруашылығы жануарлары басының саны туралы мәліметтер

р/с №	Әкімшілік-аумақтық объектілердің жіктеуіші бойынша кенттің, ауылдың, ауылдық округтің коды	Кенттің, ауылдың, ауылдық округтің атауы	Численность поголовья, голов								
			Ірі қара мал		Ұсақ мал		Жылқылар		Түйелер		
			жеке ауладағы	ауыл шаруашылығы тауарын өндірушілер	жеке ауладағы	ауыл шаруашылығы тауарын өндірушілер	жеке ауладағы	ауыл шаруашылығы тауарын өндірушілер	жеке ауладағы	ауыл шаруашылығы тауарын өндірушілер	
1	2	3	4	5	6	7	8	9	10	11	
	Итого:										

Екпе және құрғақ жайылымдарда, орман, су қорлары жерлерінде және ерекше қорғалатын табиғи аумақтарда ауыл шаруашылығы жануарларын жаюдың ерекшеліктері туралы деректер

Екпе жайылымдар мен аридтік жайылымдарда ауылшаруашылық жануарларын жаю әртүрлі факторлармен, соның ішінде өсімдік жамылғысының түрімен, қоршаған орта жағдайларымен және басқару әдістерімен ерекшеленеді. Өсімдік жамылғысы адам қалыптастыратын екпе жайылымдарда жайылым көбінесе бақыланатын және қарқынды басқарылатын болады, бұл жемшөптің өнімділігі мен сапасын оңтайландыруға мүмкіндік береді. Аридтік жайылымдар, керісінше, аз өсімдіктермен және қатал жағдайлармен сипатталады, бұл тұрақтылықты қамтамасыз ету үшін бейімделгіш жайылым стратегияларын қажет етеді.

И.Құрманов атындағы ауылдық округінде жайылымдарды басқару және оларды пайдалану жөніндегі 2025-2029 жылдарға арналған жоспарға 5 қосымша

Ұсынылатын жайылым айналымдарының схемалары

жылдар	Учаскелердің нөмірлері			
	I	II	III	IV
бірінші жыл	көктемгі маусым	жазғы маусым	күзгі маусым	демалатын учаске
екінші жыл	демалатын учаске	көктемгі маусым	жазғы маусым	күзгі маусым
үшінші жыл	күзгі маусым	демалатын учаске	көктемгі маусым	жазғы маусым

төртінші жыл	жазғы маусым	күзгі маусым	демалатын учаске	көктемгі маусым
--------------	--------------	--------------	------------------	-----------------

Ауылдық округтің жайылымдары маусымдық болып табылады. Түрлік құрамына байланысты маусымдық жайылымдарда мал жаю жемшөптің қоректенуге жарамдылығымен және оның өнімділігін сақтау ұзақтығымен анықталады. Көктемгі жайылымдар эфемерлердің қайта өсуімен қолданылады. Жазда (бидай шөптері, дәнді-шөптер); көктемде (қауырсын шөптері басым шымтезек-жусан, қауырсынды-типті-тар жусан), күзде (жусан-дәнді дақылдар) және қыста (жартылай бұта - солянка). Жайылымдарды оларды қорғау шараларын сақтамай пайдалану көбінесе жайылымдардың тозып кетуіне, әртүрлі дәрежедегі деградацияға әкеледі. Сондай-ақ, қажетті (оңтайлы) маусымда шөпті пайдаланбау 40-70% жем бірлігін және 60-80% ақуызды жоғалтуға әкеледі. Осыған байланысты жыл сайын жаңартылатын ресурстың жоғалуын болдырмау үшін әрбір учаске өз мерзімінде пайдаланылуы тиіс.

Жайылым алаңдарын жекелеген жайылымдық учаскелерге бөлу;

Әр маусымның (күндердің) жайылым ұзақтығы белгілі бір жылдың шарттарымен анықталады. Жануарларды жаю ауа температурасының +10оС тұрақты көрсеткішіне жеткенде басталуы керек. Жайылым биіктігі 15-20 см қар жамылғысымен аяқталады.

Ауылдық округтің **көктемгі жайылымдары** селеулі-жусан, қауырсын-бетегелі жусан типтері басым. Жайылымның ұзақтығы көктемгі жайылымдарда (сәуір-маусым) – 70 күнді құрайды.

Жазғы жайылымдар бидай шөптері, дәнді дақылдар мен шөптердің түрлерімен ұсынылған. Жайылымның ұзақтығы (маусым-қыркүйек) 70 күн.

Күзгі жайылымдар жусан-жарма түрімен ұсынылған. Жайылымның ұзақтығы (қыркүйек-қараша) 70 күн.

Қысқы жайылымдар бұта-солянка түрімен ұсынылған. Жайылымның ұзақтығы (қараша-желтоқсан) 30 күн.

Ауыл шаруашылығы жануарларының орташа тәуліктік су тұтынуы:

Жазғы уақытта (1 бас малға тәулігіне литр):

сүтті сиырлар-55;

қысыр сиырлар-50;

2 жасқа дейінгі нетели-30;

6 айға дейінгі бұзаулар-20;

жатырды емізбейтін жұмысшы жылқылар-50;

асыл тұқымды жылқылар, емізетін жатырлар-50;

1,5 жасқа дейінгі құлындар-40;

7 айға дейінгі құлындар – 10;

ересек қой-8;

1 жасқа дейінгі жас қой-3.

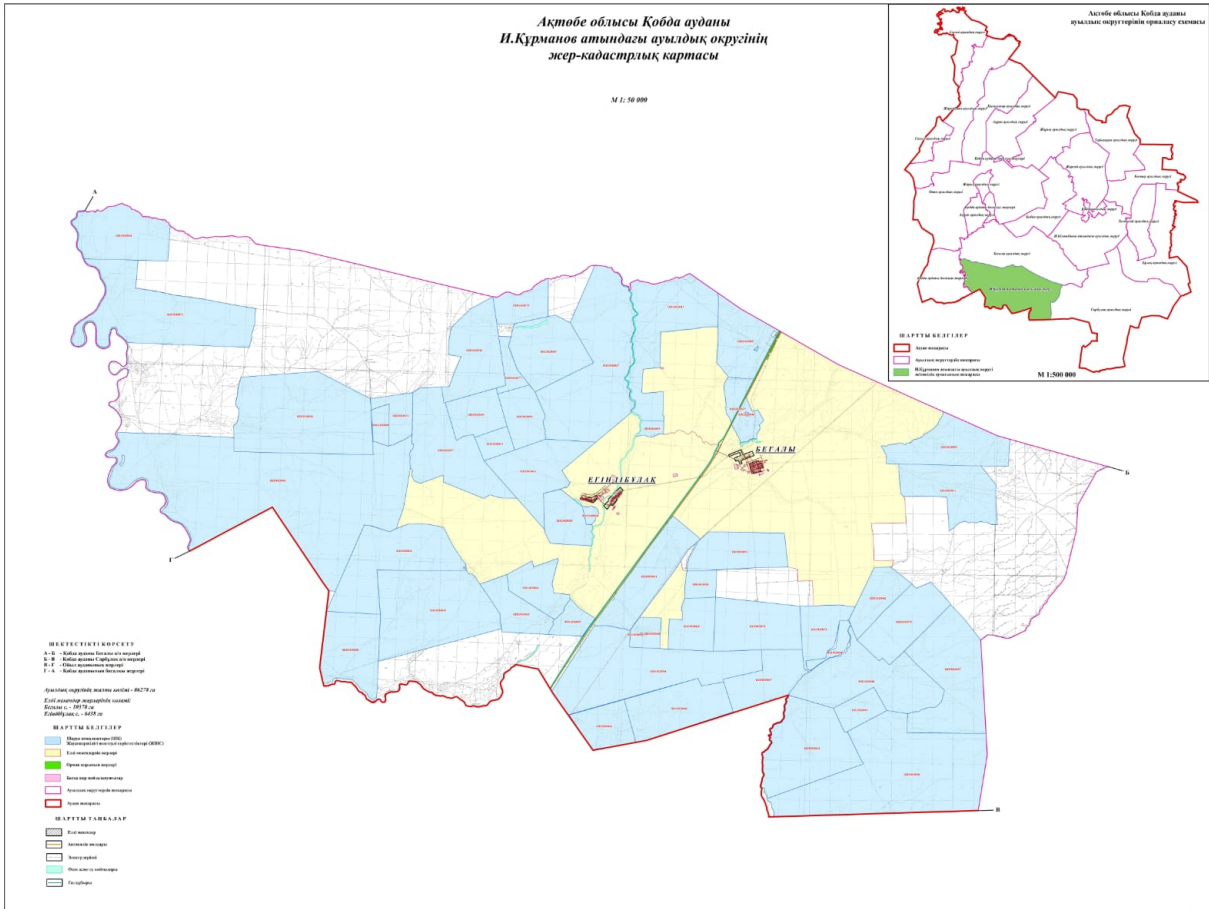
Көктем және күз мезгілінде (1 бас малға тәулігіне литр):

сүтті сиырлар-45;




қысыр сиырлар-40;
2 жасқа дейінгі баспақтар-30;
6 айға дейінгі бұзаулар-15;
емізбейтін жұмысшы жылқылар-40;
асыл тұқымды жылқылар,
емізетін жатырлар-40;
1,5 жасқа дейінгі құлындар-30;
7 айға дейінгі құлындар-6;
ересек қойлар-5.
Қыс мезгілінде (1 бас малға тәулігіне литр):
сүтті сиырлар-35;
қысыр сиырлар-30;
2 жасқа дейінгі баспақтар-25;
6 айға дейінгі бұзаулар-15;
емізбейтін жұмысшы жылқылар-30;
асыл тұқымды жылқылар, емізетін жатырлар-30;
1,5 жасқа дейінгі құлындар – 20;
ересек қойлар-3.

Ауылдық округке кіретін ауылдық елді мекендер арасында жайылымдарды жобалық бөлу (қайта бөлу), онда жайылымдармен қамтамасыз етілмеген жеке және заңды тұлғалардың ауыл шаруашылығы жануарларының басы үшін ауылдық округтің ауылдық елді мекендері арасында жайылымдарды бөлу (қайта бөлу) схемасы көрсетіледі. И.Құрманов атындағы ауылдық округінің қоғамдық жайылым алаңы жайылымдық жемге деген қажеттілікті қамтамасыз етеді жайылатын мал. Алайда, ауылдық округ елді мекенінде жайылымдардың тапшылығы 6769 га құрады, осыған байланысты жайылымдық аумақтарды елді мекендер арасында қайта бөлуді қарастыру қажет.

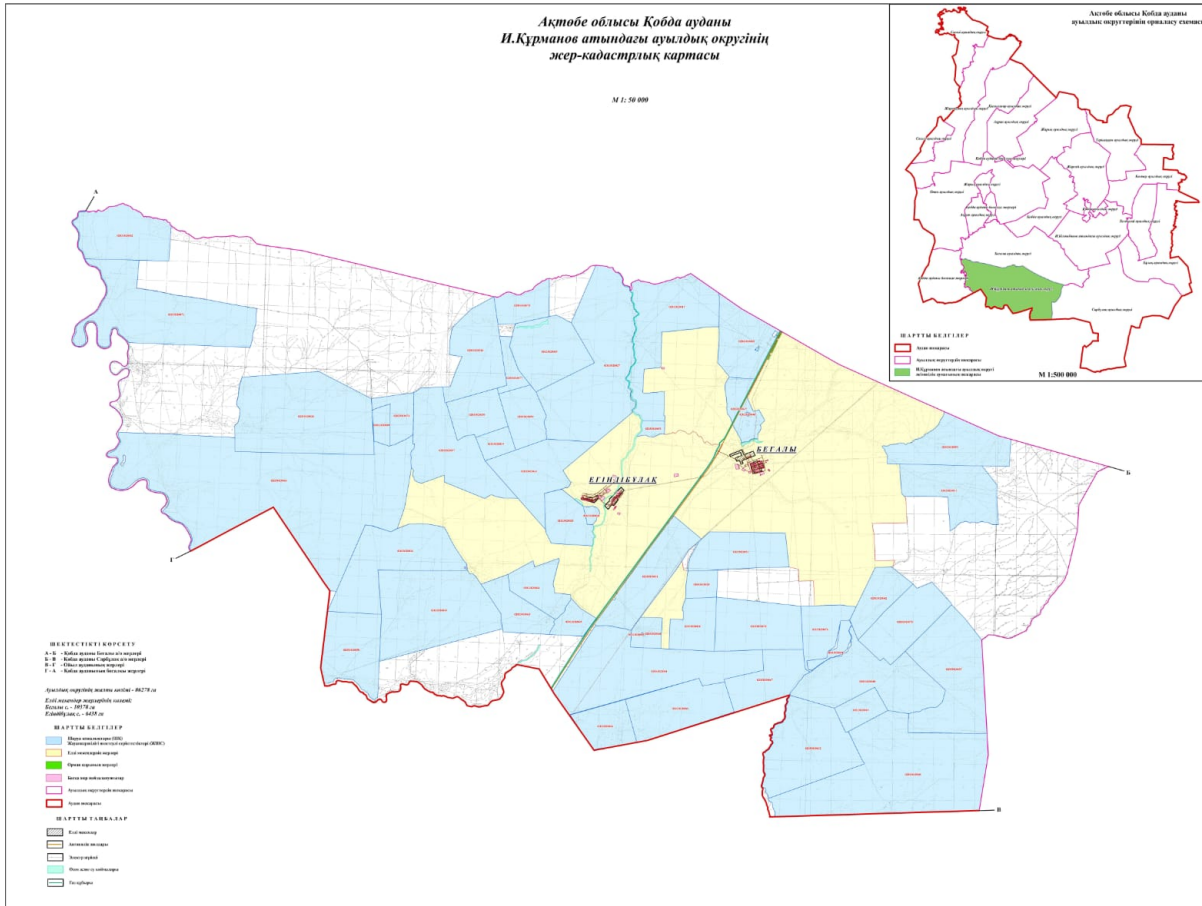
1. Құқық белгілейтін құжаттар негізінде жер санаттары, жер учаскелерінің меншік иелері және жер пайдаланушылар бөлінісінде И.Құрманов атындағы ауылдық округі аумағында жайылымдардың орналасу схемасы (картасы)



Шартты белгілер:

-  И.Құрманов атындағы ауылдық округі
-  Ауыл шаруашылығы мақсатындағы жерлері санатындағы жайылымдар (жер пайдаланушылардың жер учаскелері)
-  Елді мекендер жерлері санатындағы жайылымдар

2. Жеке ауланың ауыл шаруашылығы жануарларын жаю жөніндегі халықтың мұқтажына арналған жайылымдарды, оның ішінде жайылымдардың, оның ішінде жеке ауланың ауыл шаруашылығы жануарларын жаю жөніндегі халықтың мұқтажына арналған қоғамдық жайылымдардың шекаралары мен алаңдары көрсетілетін қоғамдық жайылымдарды белгілейтін Схема (карта)



Шартты белгілер:



И.Құрманов атындағы ауылдық округі шекарасы



Желілік су объектілері (өзендер)



Көлдер, өзендер, тоғандар, мал суару орындары және басқа да көздер



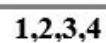
Елді мекендер



Егістік



Табиғи жайылымдар



Жайылым айналымдары №



Жайылымдық инфрақұрылым объектісі

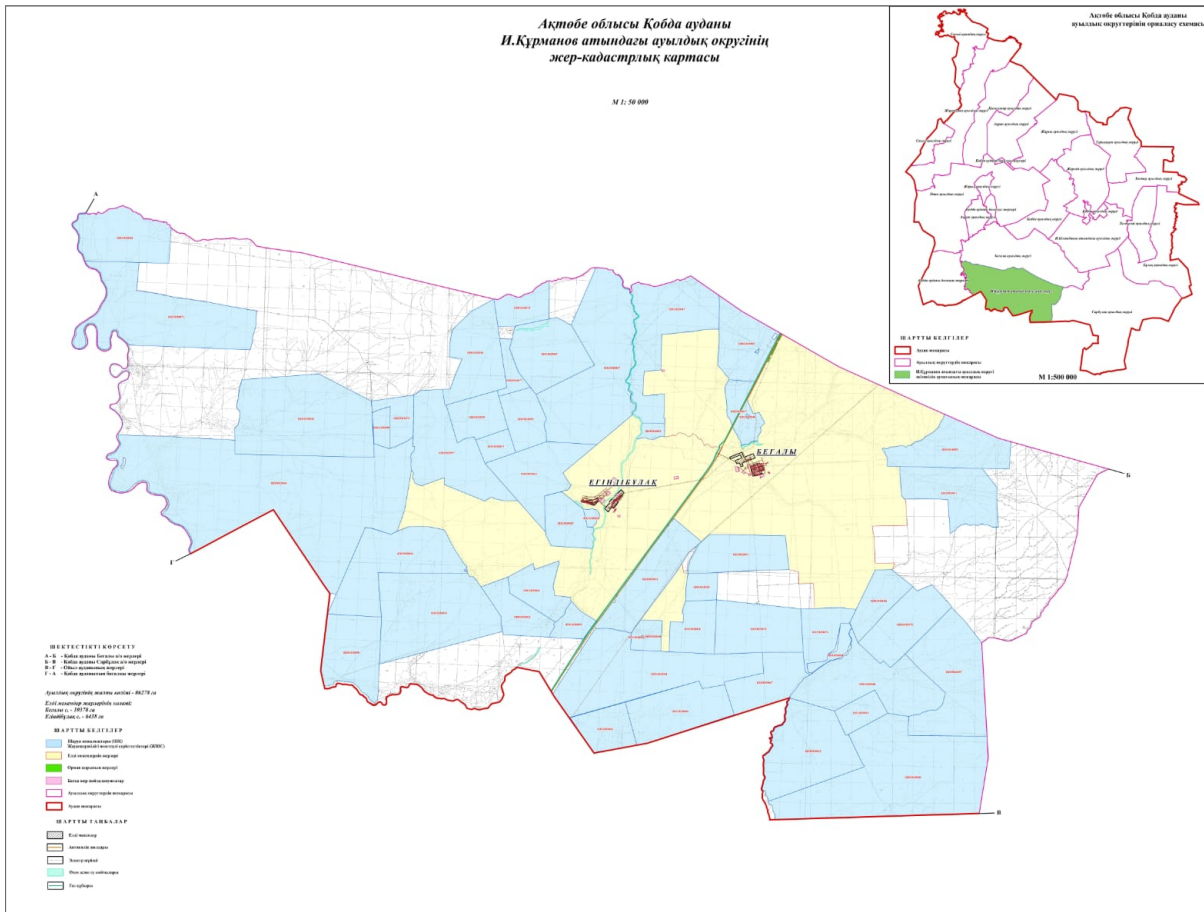


Ауыл шаруашылығы жануарларын жаю және жылжытудың маусымдық маршруттары



Жайылым пайдаланушылардың су көздеріне қол жеткізу маршруты

8. Ауыл, ауылдық округ жанында орналасқан жайылымдармен қамтамасыз етілмеген жеке және (немесе) заңды тұлғалардың шалғайдағы жайылымдарында ауыл шаруашылығы жануарларының мал басын орналастыру схемасы



Шартты белгілер:



Жайылымдармен қамтамасыз етілмеген жеке және (немесе) заңды тұлғалардың шалғайдағы жайылымдарында ауыл шаруашылығы жануарларының мал басын орналастыру схемасы

9. Ауылда, ауылдық округ маңында орналасқан жайылымдармен қамтамасыз етілмеген жеке және (немесе) заңды тұлғалардың ауыл шаруашылығы жануарларының мал басын шалғайдағы жайылымдарға орналастыру схемасы

