

**Кербұлақ ауданы бойынша 2023-2024 жылдарға арналған жайылымдарды басқару және оларды пайдалану жөніндегі жоспарды бекіту туралы**

***Күші жойған***

Жетісу облысы Кербұлақ аудандық мәслихатының 2023 жылғы 6 сәуірдегі № 02-11 шешімі. Күші жойылды - Жетісу облысы Кербұлақ аудандық мәслихатының 2024 жылғы 4 желтоқсандағы № 20-164 шешімімен

**Ескерту. Күші жойылды - Жетісу облысы Кербұлақ аудандық мәслихатының 04.12.2024 № 20-164 шешімімен (алғашқы ресми жарияланған күннен кейін күнтізбелік он күн өткен соң қолданысқа енгізіледі).**

"Жайылымдар туралы" Қазақстан Республикасы Заңының 8-бабының 1) тармақшасына сәйкес Кербұлақ аудандық мәслихаты ШЕШТІ:

1. Кербұлақ ауданы бойынша 2023-2024 жылдарға арналған жайылымдарды басқару және оларды пайдалану жөніндегі жоспары осы шешімнің қосымшасына сәйкес бекітілсін.

2. Осы шешімнің орындалуын бақылау аудан әкімінің орынбасары Ж. Жүнісбековке жүктелсін.

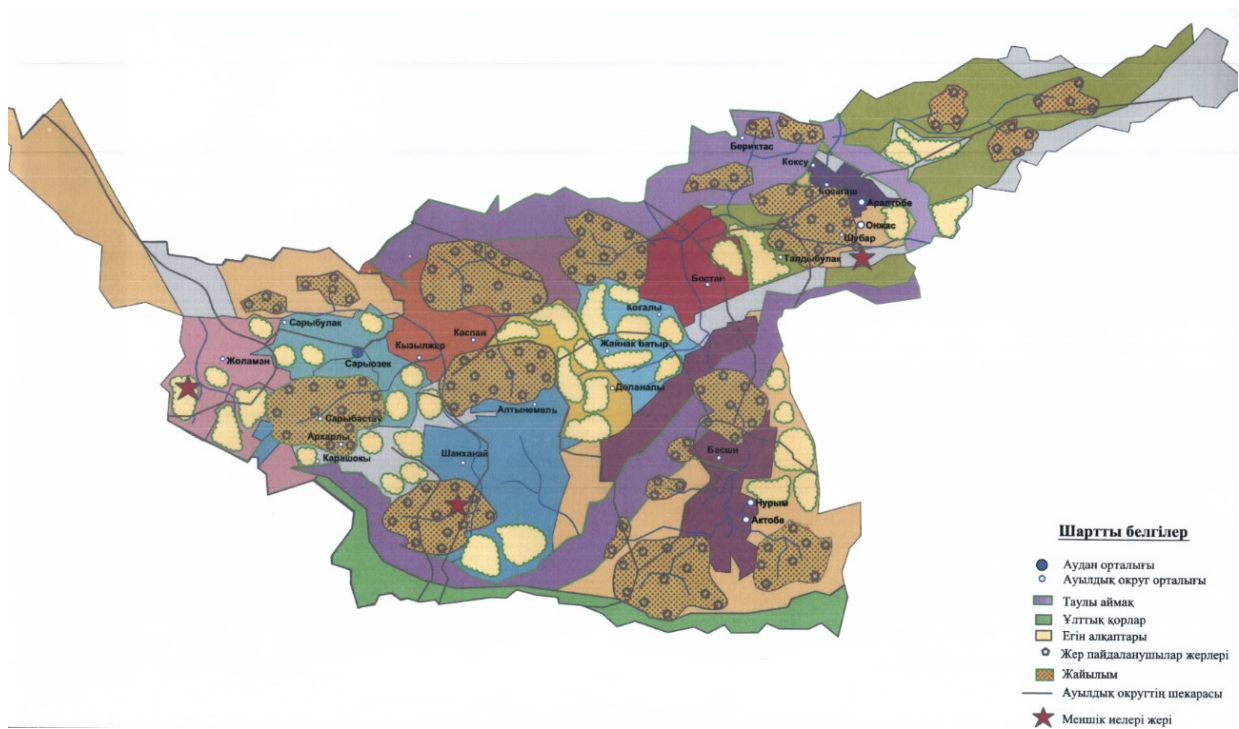
3. Осы шешім оның алғашқы ресми жарияланған күнінен кейін күнтізбелік он күн өткен соң қолданысқа енгізіледі.

*Мәслихат төрағасы*

*Қ. Бекиев*

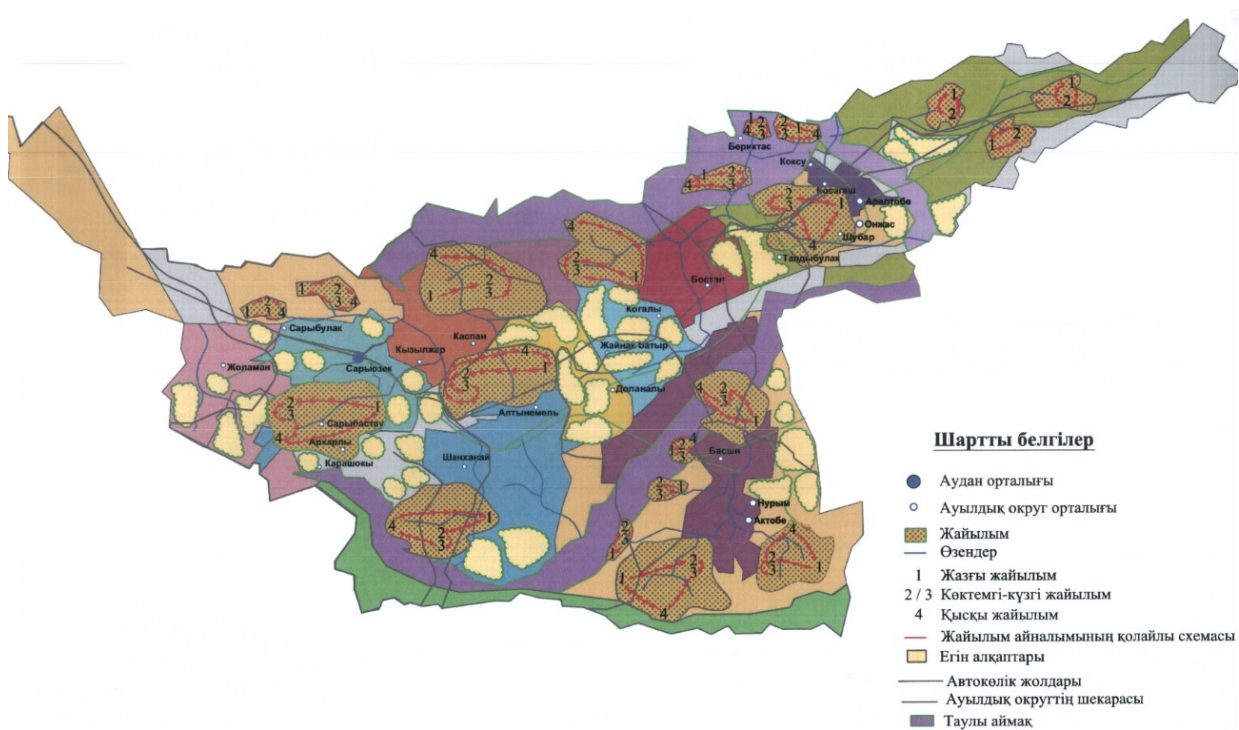
Кербұлақ ауданы бойынша 2023-2024 жылдарға арналған жайылымдарды басқару және оларды пайдалану жөніндегі жоспарға 1 қосымша

**Құқық белгілейтін құжаттар негізінде жер санаттары, жер учаскелерінің меншік иелері және жер пайдаланушылар бөлінісінде жайылымдардың орналасу схемасы ( картасы)**



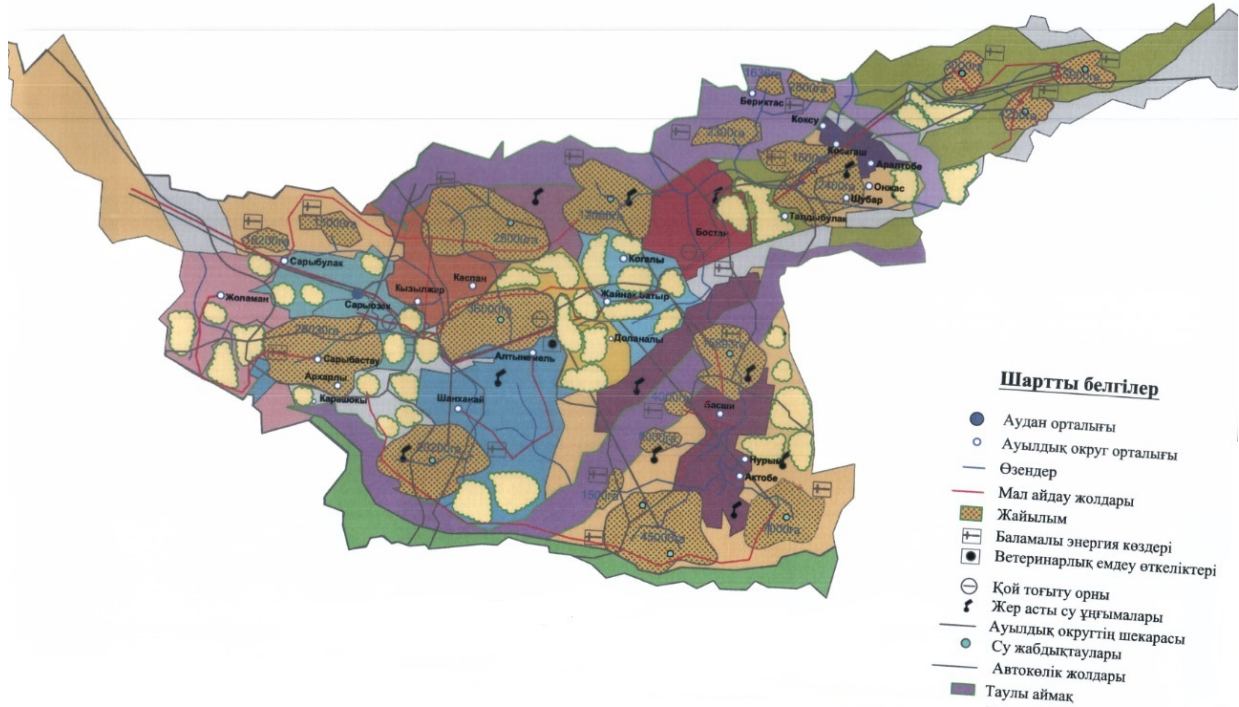
Кербұлақ ауданы бойынша 2023-2024 жылдарға арналған жайылымдарды басқару және оларды пайдалану жөніндегі жоспарға 2 қосымша

### Жайылым айналымдарының қолайлы схемасы



Кербұлақ ауданы бойынша 2023-2024 жылдарға арналған жайылымдарды

**Жайылымдардың, оның ішінде маусымдық жайылымдардың сыртқы және ішкі шекаралары мен алаңдары, жайылымдық инфрақұрылым нысандар белгіленген картасы**



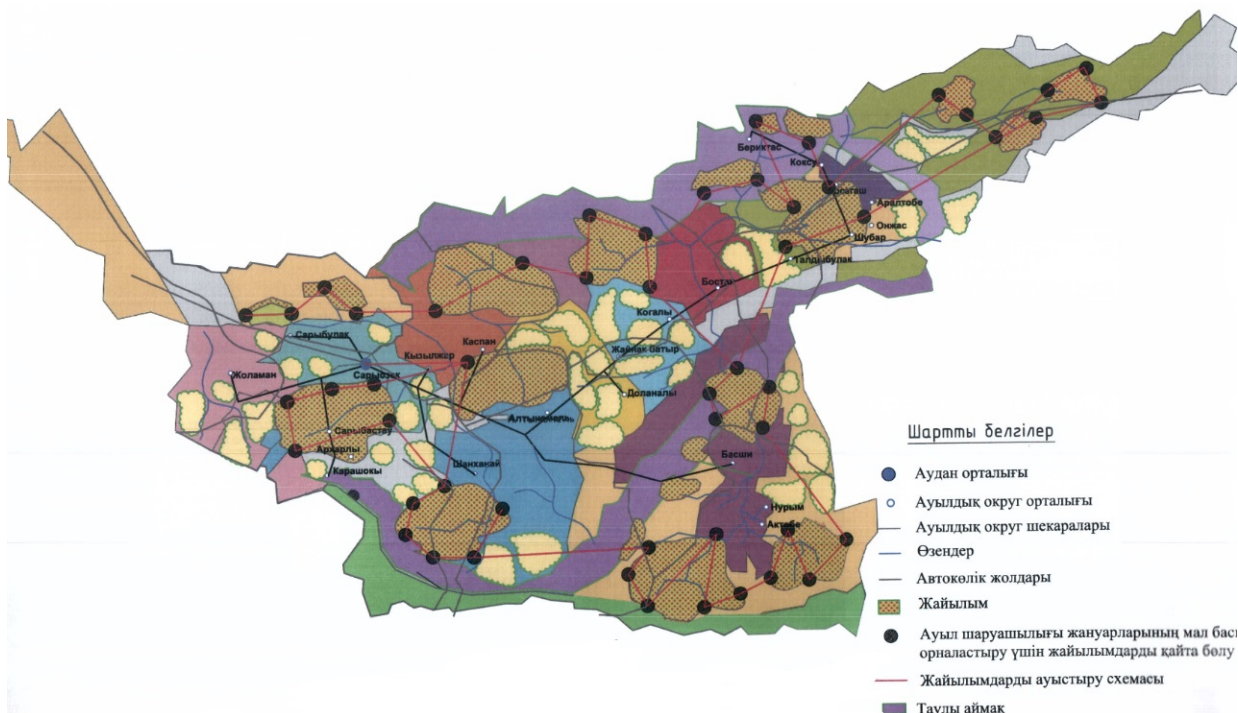
Кербұлақ ауданы бойынша 2023-2024 жылдарға арналған жайылымдарды басқару және оларды пайдалану жөніндегі жоспарға 4 қосымша

**Жайылым пайдаланушылардың су тұтыну нормасына сәйкес жасалған су көздеріне (көлдерге, өзендерге, тоғандарға, суғару немесе суландыру каналдарына, құбырлы құдықтарға) қол жеткізу схемасы**



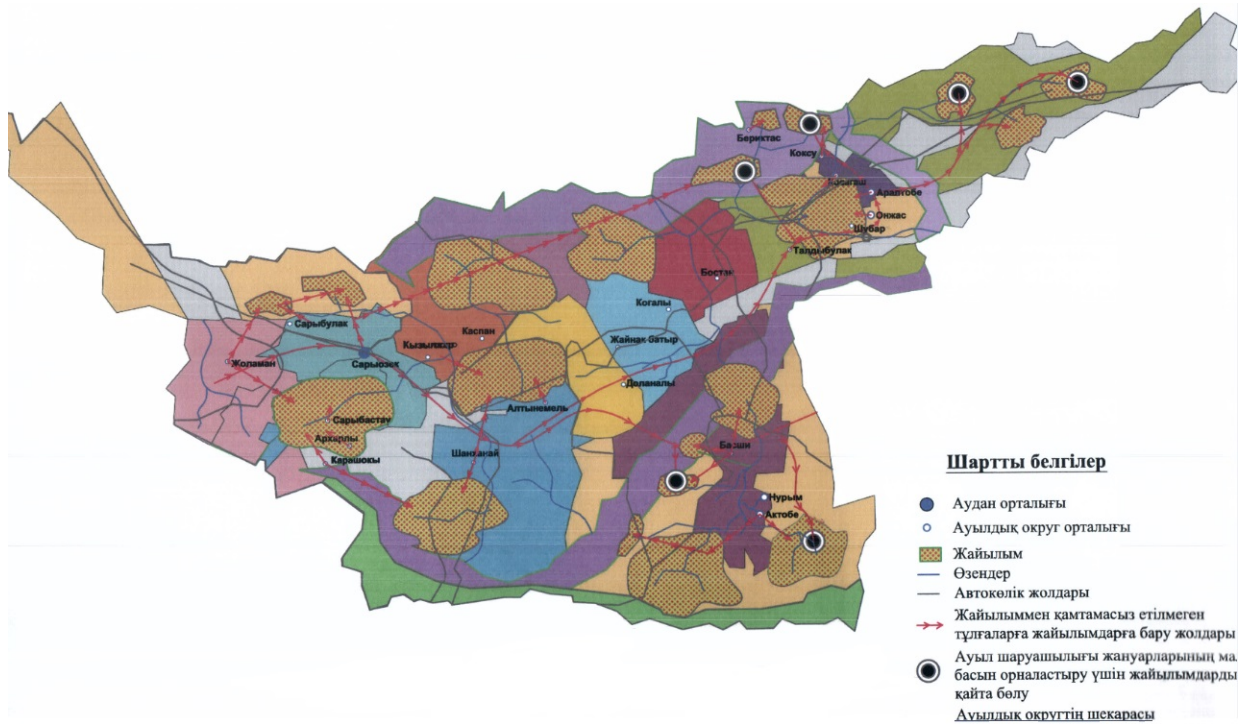
Кербұлақ ауданы бойынша 2023-2024 жылдарға арналған жайылымдарды басқару және оларды пайдалану жөніндегі жоспарға 5 қосымша

**Жайылымы жоқ жеке және (немесе) заңды тұлғалардың ауыл шаруашылығы жануарларының мал басын орналастыру үшін жайылымдарды қайта бөлу және оны берілетін жайылымдарға ауыстыру схемасы**



Кербұлақ ауданы бойынша 2023-2024 жылдарға арналған жайылымдарды басқару және оларды пайдалану жөніндегі жоспарға 6 қосымша

**Ауыл, ауылдық округ маңында орналасқан жайылымдар мен қамтамасыз етілмеген және (немесе) заңды тұлғалардың ауыл шаруашылығы жануарларының мал басын шалғайдағы жайылымдарға орналастыру схемасы**



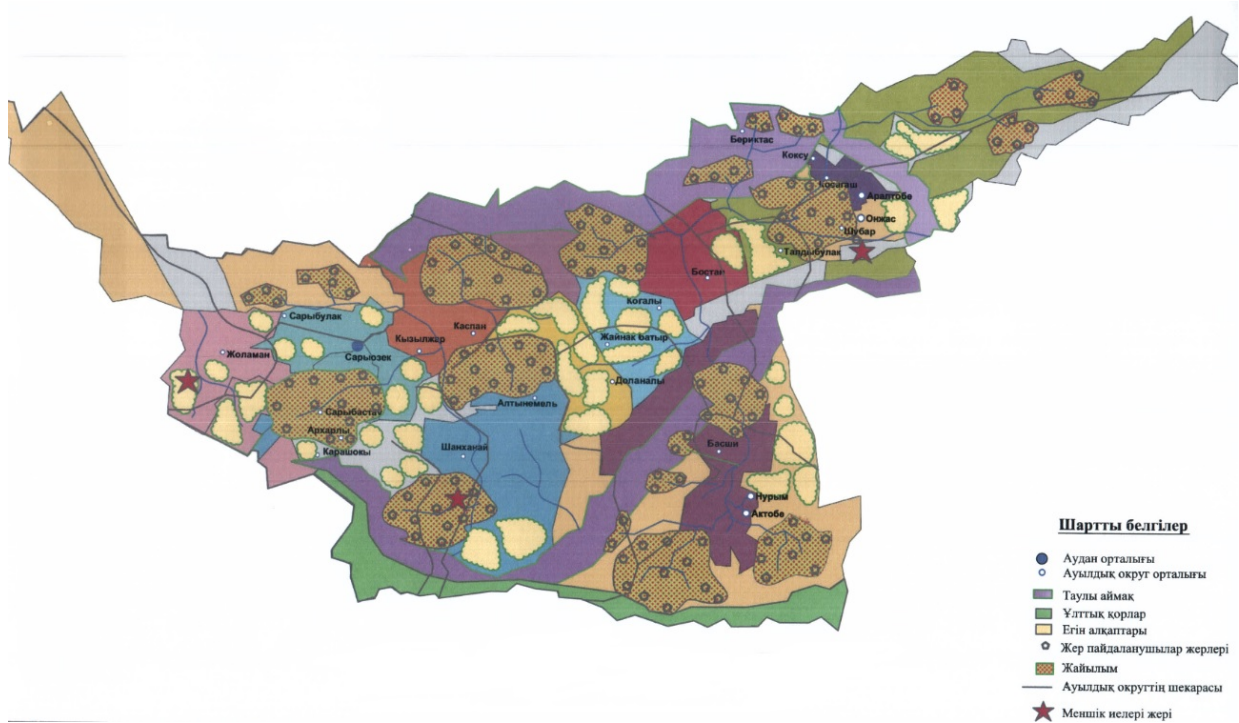
Кербұлақ ауданы бойынша 2023-2024 жылдарға арналған жайылымдарды басқару және оларды пайдалану жөніндегі жоспарға 7 қосымша

**Ауыл шаруашылығы жануарларын жаюдың және айдаудың маусымдық маршруттарын белгілейтін жайылымдарды пайдалану жөніндегі күнтізбелік графигі**

Жылдар	Жайылымға малдарды айдап шығару және жайылымнан қайтару мерзімі			
	Көктем	Жаз	Күз	Қыс
2023	Наурыздың II он күндігінен Мамырдың II он күндігіне дейін	Мамырдың II он күндігінен Қазанның II он күндігіне дейін	Қазанның II он күндігінен Қарашаның II он күндігіне дейін	Қарашаның II он күндігінен Наурыздың II он күндігіне дейін
2024	Наурыздың II он күндігінен Мамырдың II он күндігіне дейін	Мамырдың II он күндігінен Қазанның II он күндігіне дейін	Қазанның II он күндігінен Қарашаның II он күндігіне дейін	Қарашаның II он күндігінен Наурыздың II он күндігіне дейін

Кербұлақ ауданы бойынша 2023-2024

**Жергілікті жағдайлар мен ерекшеліктерге қарай жеке ауладағы ауыл шаруашылығы жануарларын жоюға халық мұқтажын қанағаттандыру үшін қажетті жайылымдардың сыртқы мен ішкі шекаралары және алаңдары белгіленген картасы**



Кербұлақ аудандық мәслихатының  
2023 жылғы "6" сәуірдегі "Кербұлақ  
ауданы бойынша 2023-2024 жылдарға  
арналған жайылымдарды басқару және  
оларды пайдалану жөніндегі жоспарды  
бекіту туралы" № 02-11 шешіміне  
қосымша

**Кербұлақ ауданы бойынша 2023-2024 жылдарға арналған жайылымдарды басқару және оларды пайдалану жөніндегі жоспар**

Осы Кербұлақ ауданы бойынша 2023-2024 жылдарға арналған жайылымдарды басқару және оларды пайдалану жөніндегі жоспар (бұдан әрі - Жоспар) Қазақстан Республикасының 2017 жылғы 20 ақпандағы "Жайылымдар туралы", Қазақстан Республикасы Премьер-министрінің орынбасары – Қазақстан Республикасы Ауыл шаруашылығы министрінің 2017 жылғы 24 сәуірдегі №173 "Жайылымдарды ұтымды пайдалану қағидаларын бекіту туралы" бұйрығына (Нормативтік құқықтық актілерді мемлекеттік тіркеу тізілімінде № 15090 тіркелген), Қазақстан Республикасы Ауыл шаруашылығы министрінің 2015

жылғы 14 сәуірдегі №3-3/332 "Жайылымдардың жалпы алаңына түсетін жүктеменің шекті рұқсат етілетін нормасын бекіту туралы" (Нормативтік құқықтық актілерді мемлекеттік тіркеу тізілімінде №11064 тіркелген) бұйрығына сәйкес әзірленді.

Жоспар жайылымдарды ұтымды пайдалану, жемшөпке қажеттілікті тұрақты қамтамасыз ету және жайылымдардың тозу процестерін болғызбау мақсатында қабылданды.

Жоспар:

1) осы жоспардың 1-қосымшасына сәйкес құқық белгілейтін құжаттар негізінде жер санаттары, жер учаскелерінің меншік иелері және жер пайдаланушылар бөлінісінде әкімшілік-аумақтық бірлік аумағында жайылымдардың орналасу схемасын(картасын);

2) осы жоспардың 2-қосымшасына сәйкес жайылым айналымдарының қолайлы схемаларын;

3) осы жоспардың 3-қосымшасына сәйкес жайылымдардың, оның ішінде маусымдық жайылымдардың сыртқы және ішкі шекаралары мен алаңдары, жайылымдық инфрақұрылым объектілері белгіленген картасын;

4) осы жоспардың 4-қосымшасына сәйкес жайылым пайдаланушылардың су тұтыну нормасын сәйкес жасалған су көздеріне (көлдерге, өзендерге, тоғандарға, апандарға, суару немесе суландыру каналдарына, құбырлар немесе шахталы құдықтарға қол жеткізу схемасын;

5) осы жоспардың 5-қосымшасына сәйкес жайылымы жоқ жеке және (немесе) заңды тұлғалардың ауыл шаруашылығы жануарларының мал басын орналастыру үшін жайылымдарды қайта бөлу және оны берілетін жайылымдарға ауыстыру схемасын;

6) осы жоспардың 6-қосымшасына сәйкес ауыл, ауылдық округ маңында орналасқан жайылымдармен қамтамасыз етілмеген жеке және (немесе) заңды тұлғалардың ауыл шаруашылығы жануарларының мал басын шалғайдағы жайылымдарға орналастыру схемасын;

7) осы жоспардың 7- қосымшасына сәйкес ауыл шаруашылығы жануарларын жаюдың және айдаудың маусымдық маршруттарын белгілейтін жайылымдарды пайдалану жөніндегі күнтізбелік графигін;

7-1) жергілікті жағдайлар мен ерекшеліктерге қарай жеке ауладағы ауыл шаруашылығы жануарларын жаюға халық мұқтажын қанағаттандыру үшін қажетті жайылымдардың сыртқы мен ішкі шекаралары және алаңдары белгіленген картаны қамтиды.

8) тиісті әкімшілік-аумақтық бірлікте жайылымдарды ұтымды пайдалану үшін қажетті өзге де талаптарды қамтуға тиіс.

Жоспар жайылымдарды геоботаникалық зерттеп-қараудың жай-күйі туралы мәліметтер, ветеринарлық-санитарлық объектілер туралы мәліметтер иелерін, жайылым пайдаланушыларды, жеке және (немесе) заңды тұлғаларды көрсете отырып, ауыл шаруашылығы жануарларының мал басының саны туралы деректер, ауыл шаруашылығы жануарларының түрлері мен жыныстық топтары бойынша қалыптастырылған үйірлердің, отарлардың, табындардың саны туралы деректер, шалғайдағы жайылымдарда жаю үшін ауыл шаруашылығы жануарларының мал басын қалыптастыру туралы мәліметтер, екпе және аридтік жайылымдарда ауыл шаруашылығы жануарларын жаю ерекшеліктері, малды айдап өтуге арналған сервитуттар туралы мәліметтер, мемлекеттік органдар, жеке және (немесе) заңды тұлғалар берген өзге де деректер ескеріле отырып қабылданады.

Әкімшілік-аумақтық бөлініс бойынша Кербұлақ ауданында 15 ауылдық округ , 63 елді мекен бар.

Кербұлақ ауданының жалпы көлемі 1149301 гектар, оның ішінде жайылымдық жерлер-381 136 гектар, суармалы жерлер- 4 609 гектар.

Аудан климаты облыстың қар аз түсетін, қысы қатты, ылғал жеткіліксіз түсетін климаттық өңірі шегінде орналасқан. Ауаның жылдық орташа температурасы қаңтар айында -14,9 С, шілде айында +22,5 С. Жауынның орташа түсімі 40 миллиметр, ал жылдық 300 миллиметр.

Ауданның өсімдік жамылғысы әртүрлі, шамамен қоса алғанда 120 түрлі. Олардың ішінде ең көп тараған түрі жантақ және жусан шөптері.

Топырақтың жоғарғы қабатының қалыптасуы әртүрлі климаттық тереңдегі ызасулардың жатуы, рельеф топырақтың түрлері себеп болады. Ауданның оңтүстік бетінде рельефтің биік элементтерінде Матай тауы жотасында дала бұтасының өсімдіктерінен таудың қара қоңыр топырағы құралды. Бұл топырақтың сапасы жақсы, құрамында гумус 4,2%. Топырақты егіншілікте пайдалану үшін агротехниканы ғана қажет етеді.

Ауданда 15 мал дәрігерлік пункті, 16 мал қорымдары, 1 мал сою орны және 27 сібір жарасының көміндісі жұмыс істейді.