

Жарқайың ауданы бойынша 2023-2024 жылдарға арналған жайылымдарды басқару және оларды пайдалану жөніндегі жоспарды бекіту туралы

Ақмола облысы Жарқайың аудандық мәслихатының 2023 жылғы 21 сәуірдегі № 8С-5/3 шешімі.

"Қазақстан Республикасындағы жергілікті мемлекеттік басқару және өзін-өзі басқару туралы", "Жайылымдар туралы" Қазақстан Республикасының Заңдарына сәйкес Жарқайың аудандық мәслихаты ШЕШТІ:

1. Қоса беріліп отырған Жарқайың ауданы бойынша 2023-2024 жылдарға арналған жайылымдарды басқару және оларды пайдалану жөніндегі жоспары бекітілсін.

2. Осы шешім алғашқы ресми жарияланған күнінен кейін күнтізбелік он күн өткен соң қолданысқа енгізіледі.

Аудандық мәслихаттың төрағасы

А.Әлжанов

Жарқайың аудандық
мәслихатының
2023 жылғы 21 сәуірдегі
№ 8С-5/3 шешімімен
бекітілді

Жарқайың ауданы бойынша 2023-2024 жылдарға арналған жайылымдарды басқару және оларды пайдалану жөніндегі жоспар

Ескерту. Жоспарға өзгеріс енгізілді - Ақмола облысы Жарқайың аудандық мәслихатының 24.08.2023 № 8С-10/4 (оның алғашқы ресми жарияланған күнінен кейін күнтізбелік он күн өткен соң қолданысқа енгізіледі) шешімімен.

Осы Жарқайың ауданы бойынша 2023-2024 жылдарға арналған жайылымдарды басқару және оларды пайдалану жөніндегі жоспар (бұдан әрі-Жоспар) Қазақстан Республикасының "Қазақстан Республикасындағы жергілікті мемлекеттік басқару және өзін-өзі басқару туралы", "Жайылымдар туралы" Заңдарына, Қазақстан Республикасы Премьер-Министрінің орынбасары-Қазақстан Республикасы Ауыл шаруашылығы министрінің 2017 жылғы 24 сәуірдегі № 173 "Жайылымдарды ұтымды пайдалану қағидаларын бекіту туралы" (Нормативтік құқықтық актілерді мемлекеттік тіркеу тізілімінде № 15090 болып тіркелген) бұйрығына, Қазақстан Республикасы Ауыл шаруашылығы министрінің 2015 жылғы 14 сәуірдегі № 3-3/332 "Жайылымдардың жалпы алаңына түсетін жүктеменің шекті рұқсат етілетін нормасын бекіту туралы" (Нормативтік құқықтық актілерді мемлекеттік тіркеу тізілімінде № 11064 болып тіркелген) бұйрығына сәйкес әзірленді.

Жоспар жайылымдарды ұтымды пайдалану, жемшөпке қажеттілікті тұрақты қамтамасыз ету және жайылымдардың тозу процестерін болғызбау мақсатында қабылданады.

Жоспар:

1) осы Жоспардың 1-17 қосымшаларына сәйкес құқық белгілейтін құжаттар негізінде жер санаттары, жер учаскелерінің меншік иелері және жер пайдаланушылар бөлінісінде Жарқайың ауданының аумағында жайылымдардың орналасу схемасын (картасын);

2) 18-34 қосымшаларына сәйкес жайылым айналымдарының қолайлы схемаларын;

3) 35-51 қосымшаларына сәйкес жайылымдардың, оның ішінде маусымдық жайылымдардың сыртқы және ішкі шекаралары мен алаңдары, жайылымдық инфрақұрылым объектілері белгіленген картаны;

4) 52-68 қосымшаларына сәйкес жайылым пайдаланушылардың су тұтыну нормасына сәйкес жасалған су көздеріне (көлдерге, өзендерге, тоғандарға, апандарға, суару немесе суландыру каналдарына, құбырлы немесе шахталы құдықтарға) қол жеткізу схемасын;

5) 69-85 қосымшаларына сәйкес жайылымы жоқ жеке және (немесе) заңды тұлғалардың ауыл шаруашылығы жануарларының мал басын орналастыру үшін жайылымдарды қайта бөлу және оны берілетін жайылымдарға ауыстыру схемасын;

6) 86-102 қосымшаларына сәйкес жайылымдармен қамтамасыз етілмеген жеке және (немесе) заңды тұлғалардың ауыл шаруашылығы жануарларының мал басын шалғайдағы жайылымдарға орналастыру схемасын;

7) 103 қосымшаға сәйкес ауыл шаруашылығы жануарларын жаюдың және айдаудың маусымдық маршруттарын белгілейтін жайылымдарды пайдалану жөніндегі күнтізбелік графикті қамтиды.

7-1) 104-120 қосымшаларына жергілікті жағдайлар мен ерекшеліктерге қарай жеке ауладағы ауыл шаруашылығы жануарларын жаюға халық мұқтажын қанағаттандыру үшін қажетті жайылымдардың сыртқы мен ішкі шекаралары және алаңдары белгіленген картаны.

8) 121 қосымшаға тиісті әкімшілік-аумақтық бірлікте жайылымдарды ұтымды пайдалану үшін қажетті өзге де талаптарды қамтуға тиіс.

Жоспар жайылымдарды геоботаникалық зерттеп-қараудың жай-күйі туралы мәліметтер, ветеринариялық-санитариялық объектілер туралы мәліметтерді, иелерін–жайылым пайдаланушыларды, жеке және (немесе) заңды тұлғаларды көрсете отырып, ауыл шаруашылығы жануарлары мал басының саны туралы деректер, ауыл шаруашылығы жануарларының түрлері мен жыныстық жас топтары бойынша қалыптастырылған үйірлердің, отарлардың, табындардың саны туралы деректер, шалғайдағы жайылымдарда жаю үшін ауыл шаруашылығы жануарларының мал басын қалыптастыру туралы мәліметтер, екпе және аридтік жайылымдарда ауыл

шаруашылығы жануарларын жаю ерекшеліктері, малды айдап өтуге арналған сервитуттар туралы мәліметтер және мемлекеттік органдар, жеке және (немесе) заңды тұлғалар берген өзге де деректер ескеріле отырып қабылданады.

Жарқайың ауданы аумағының жалпы көлемі 1205936 гектар, оның ішінде егістік - 730366 гектар, көпжылдық екпелер-167 гектар, тыңайған жерлер - 12517 гектар, шабындықтар - 14393 гектар, жайылымдық жерлер - 403829 гектар, оның ішінде жақсартылған - 62060 гектар.

Санаттар бойынша жер мыналарға бөлінеді:

ауыл шаруашылығы мақсатындағы жерлер - 989800 гектар ауыл шаруашылығы алқаптары, оның ішінде егістік жерлер - 728453 гектар, шабындықтар - 7647 гектар, жайылымдар - 253700 гектар, оның ішінде жақсартылған - 47612 гектар;

Жарқайың ауданы бойынша шаруа қожалықтарының саны 453, ауыл шаруашылығы алқаптарының жалпы ауданы - 386069 гектар, оның ішінде егістік жерлер - 299546 гектар, шабындықтар - 3440 гектар, жайылымдар - 83083 гектар, оның ішінде жақсартылған - 15801 гектар;

Жарқайың ауданы бойынша мемлекеттік емес заңды тұлғалардың саны 64, ауыл шаруашылығы алқаптарының жалпы ауданы - 603732 гектар, оның ішінде егістік - 428908 гектар, шабындықтар - 4207 гектар, жайылымдар - 170617 гектар, оның ішінде жақсартылған - 31811 гектар;

елді мекендердің жерлері - 54320 гектар (23 елді мекен);

өнеркәсіп, көлік, байланыс, ғарыш қызметі, қорғаныс, ұлттық қауіпсіздік мұқтажына арналған және ауыл шаруашылығына арналмаған өзге де жерлер - 3621 гектар;

орман қорының жерлері - 1166 гектар;

су қорының жерлері - 1520 гектар;

қосалқы жерлер - 155509 гектар, оның ішінде көпжылдық екпелер - 167 гектар, тыңайған жерлер - 12516 гектар, шабындықтар - 4677 гектар, жайылымдар - 108713 гектар, оның ішінде жақсартылған жерлер - 12720 гектар.

Жарқайың ауданы аумағының жер бедері алуан түрлі: көп бөлігін далалар, ұсақ шоқылар, жазық сәл бөлінген және өзен аңғарлары алып жатыр. Өсімдіктер әртүрлі шөптердің дала түрлерімен және сәйкесінше ландшафтпен, қайың ормандарымен ұсынылған. Топырақ негізінен қара топырақты және өсімдік қауымдастықтары әртүрлі, құрғақшылыққа төзімді. Климаты күрт континенталды және өте құрғақ.

2023 жылғы 1 қантарға Жарқайың ауданында жалпы ірі қара мал басы саны 12789 бас, оның ішінде аналық мал басы 6441 бас, ұсақ мүйізді мал басы 26860 бас, 8864 бас жылқы бар.

Жарқайың ауданы бойынша қажеттілік:

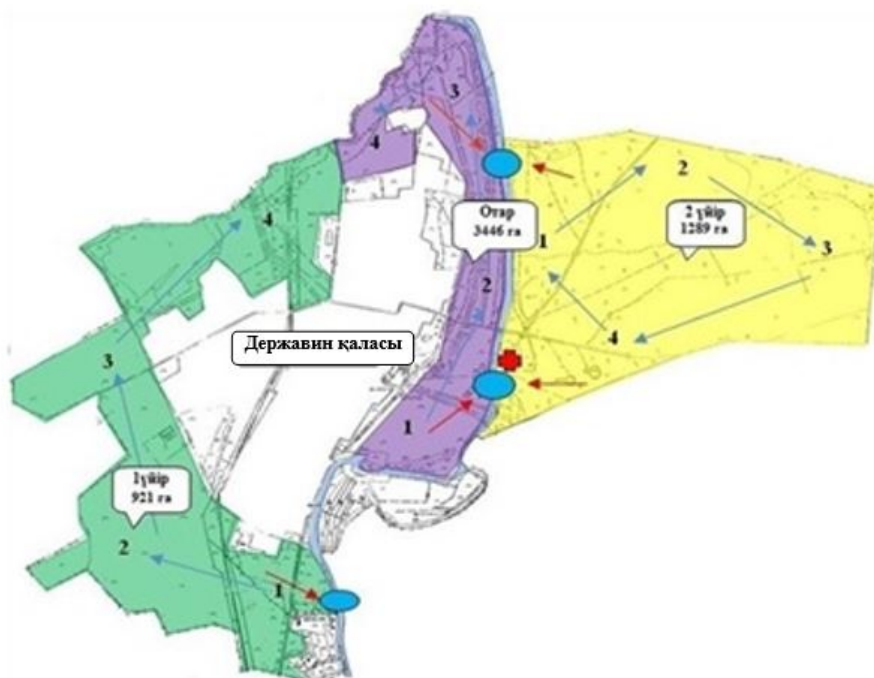
ІҚМ үшін -8,5 гектар 1 басқа;

ҰММ үшін -1,7 гектар 1 басқа;

жылқыға—10,2 гектар 1 басқа

2023-2024 жылдарға арналған
Жарқайың ауданы бойынша
жайылымдарды басқару
және оларды пайдалану
жөніндегі жоспарына
1 қосымша

Құқық белгілейтін құжаттар негізінде жер санаттары, жер учаскелерінің меншік иелері және жер пайдаланушылар бөлінісінде Жарқайың ауданы Державин қаласының аумағында жайылымдардың орналасу схемасы (картасы)



Жарқайың ауданы Державин қаласы бойынша мал басы иелері және жер пайдаланушылардың жер учаскелерінің мәліметі

№ 1 кесте

№	Елді мекеннің жайылымы	Ж е р пайдаланушыларының жайылымы	Елді мекендегі мал басы	Ж е р пайдаланушылардың мал басы
			ІҚМ-2740 бас	ІҚМ-0 бас

1	2442,0 га	0, га	ҰҚМ-4386 бас жылқы-382 бас	ҰҚМ-0 бас жылқы-0 бас
---	-----------	-------	-------------------------------	--------------------------

Жарқайың ауданы Державин қаласы бойынша малды айдап өтуге арналған сервитуттар туралы мәліметтер

Мал айдап өтуге арналған сервитуттарды орналастыру талап етілмейді, өйткені мал айдау елді мекеннің шекараларында және ауданның ауыл шаруашылығы тауарын өндірушілердің аумағына әсер етпей, ауданның босалқы жерлерінде өтеді.

Жарқайың ауданы Державин қаласы аумағында жайылымдардың орналасу схемасына (картасына) беріліп отырған жер учаскілері мен меншік иелерінің тізімі

№ 2 кесте

№	Жер учаскесінің жер пайдаланушыларының атаулары
1	Жоқ

2023-2024 жылдарға арналған
Жарқайың ауданы бойынша
жайылымдарды басқару
және оларды пайдалану
жөніндегі жоспарына
2 қосымша

Құқық белгілейтін құжаттар негізінде жер санаттары, жер учаскелерінің меншік иелері және жер пайдаланушылар бөлінісінде Жарқайың ауданы Бірсуат ауылының аумағында жайылымдардың орналасу схемасы (картасы)



Жарқайың ауданы Бірсуат ауылы бойынша мал басы иелері және жер пайдаланушылардың жер учаскелерінің мәліметі

№ 1 кесте

№	Елді мекеннің жайылымы	Ж е р пайдаланушыларының жайылымы	Елді мекендегі мал басы	Ж е р пайдаланушылардың мал басы
1	3127,0 га	17088,0 га	ІҚМ-150 бас ҰҚМ-344 бас жылқы-49 бас	ІҚМ-8 бас ҰҚМ-20 бас жылқы-8 бас

Жарқайың ауданы Бірсуат ауылы бойынша малды айдап өтуге арналған сервитуттар туралы мәліметтер

Мал айдап өтуге арналған сервитуттарды орналастыру талап етілмейді, өйткені мал айдау елді мекеннің шекараларында және ауданның ауыл шаруашылығы тауарын өндірушілердің аумағына әсер етпей, ауданның босалқы жерлерінде өтеді.

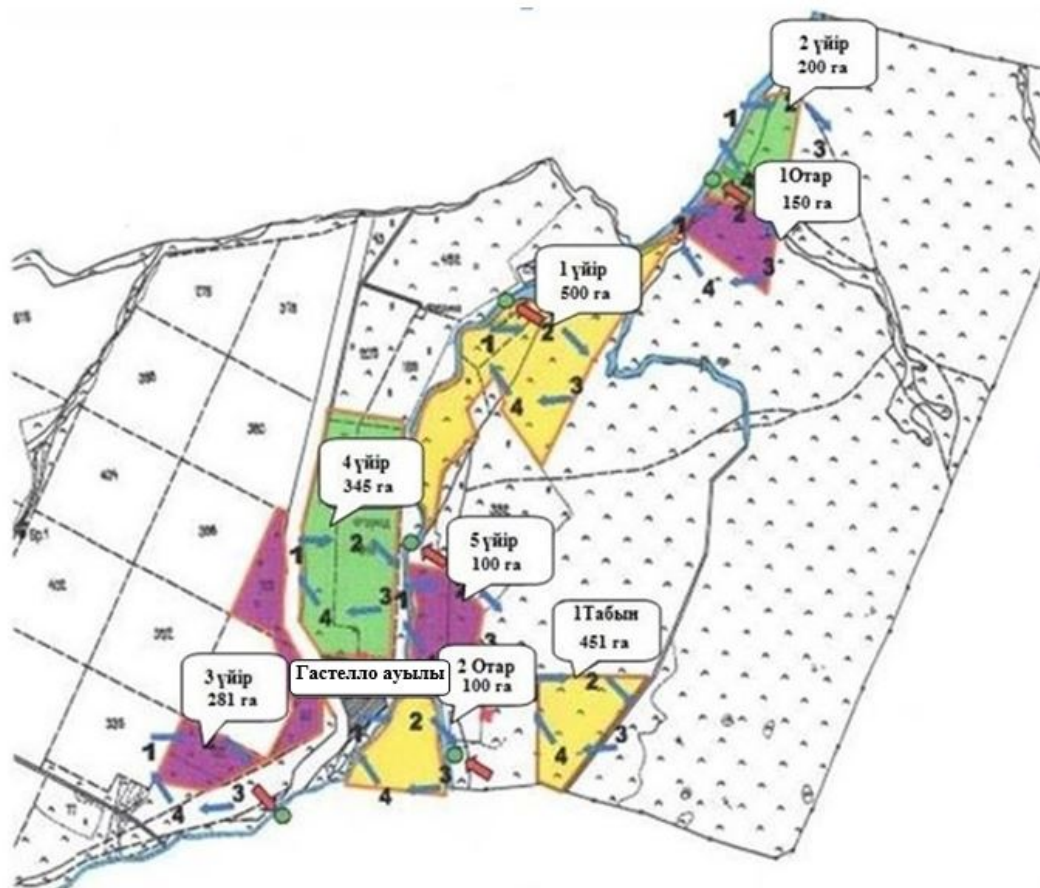
Жарқайың ауданы Бірсуат ауылының аумағында жайылымдардың орналасу схемасына (картасына) беріліп отырған жер учаскілері мен меншік иелерінің тізімі

№ 2 кесте

№	Жер учаскесінің жер пайдаланушыларының атаулары
1	"Агро СТТ" ЖШС
2	"Алтынтыобе" ЖШС
3	"Дихан-4" ЖШС
4	"Жаркаинская Нива" ЖШС
5	"Ростовское-Агро" ЖШС
6	"СевАгро-3" ЖШС
7	"ТАС-ЕСМ" ЖШС
8	"ТургаХлебоПродукт" ЖШС
9	"Алиса" ш/қ
10	"Иволга" ш/қ
11	"Ивушка" ш/қ
12	"Кулагер" ш/қ
13	"Луч" ш/қ
14	"Намен" ш/қ
15	"Рамдис" ш/қ
16	"Сания" ш/қ
17	"Эмба" ш/қ

2023-2024 жылдарға арналған
Жарқайың ауданы бойынша
жайылымдарды басқару
және оларды пайдалану
жөніндегі жоспарына
3 қосымша

Құқық белгілейтін құжаттар негізінде жер санаттары, жер учаскелерінің меншік иелері және жер пайдаланушылар бөлінісінде Жарқайың ауданы Гастелло ауылының аумағында жайылымдардың орналасу схемасы (картасы)



Жарқайың ауданы Гастелло ауылы бойынша мал басы иелері және жер пайдаланушылардың жер учаскелерінің мәліметі

№ 1 кесте

№	Елді мекеннің жайылымы	Жер пайдаланушыларының жайылымы	Елді мекендегі мал басы	Жер пайдаланушылардың мал басы
1	2771,0 га	11360,4 га	ІҚМ-369 бас ҰҚМ-1155 бас жылқы-148 бас	ІҚМ-49 бас ҰҚМ-219 бас жылқы-47 бас

Жарқайың ауданы Гастелло ауылы бойынша малды айдап өтуге арналған сервитуттар туралы мәліметтер

Мал айдап өтуге арналған сервитуттарды орналастыру талап етілмейді, өйткені мал айдау елді мекеннің шекараларында және ауданның ауыл шаруашылығы тауарын өндірушілердің аумағына әсер етпей, ауданның босалқы жерлерінде өтеді.

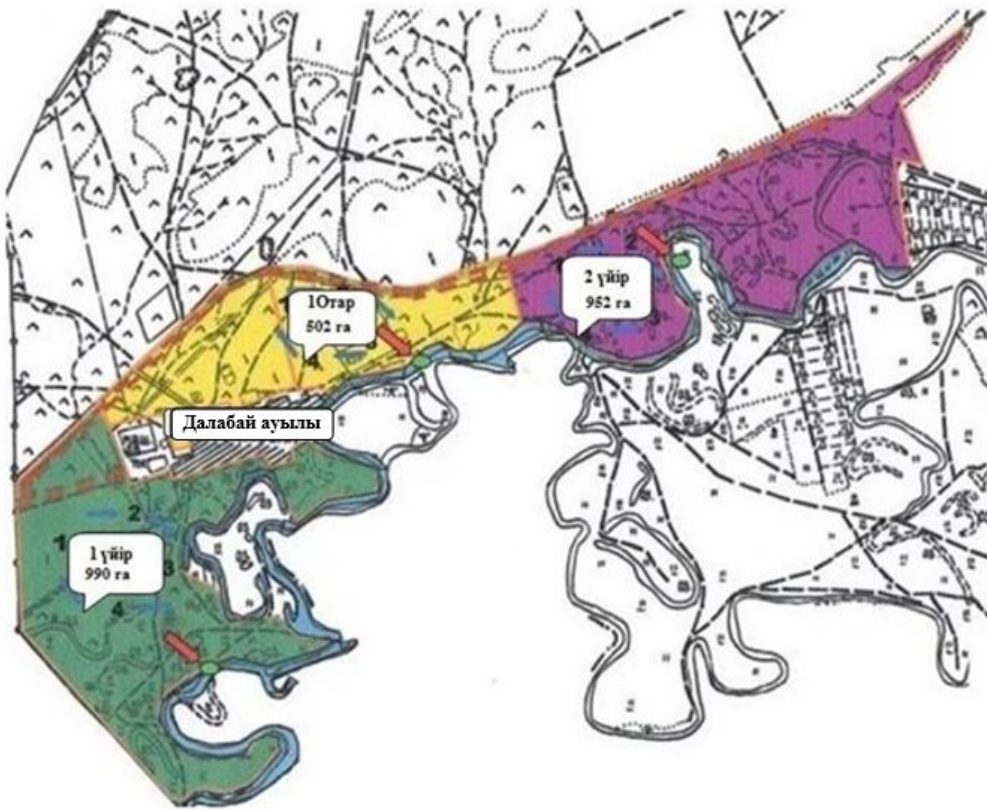
Жарқайың ауданы Гастелло ауылының аумағында жайылымдардың орналасу схемасына (картасына) беріліп отырған жер учаскілері мен меншік иелерінің тізімі

№ 2 кесте

№	Жер учаскесінің жер пайдаланушыларының атаулары
1	"Державинская Агропромтехника" ЖШС
2	"Кен-М" ЖШС
3	"Сельхозхимия" ЖШС
4	"Адал" ш/қ
5	"Азамат-4" ш/қ
6	"Акшай" ш/қ
7	"Алекс" ш/қ
8	"Асем-1" ш/қ
9	"Атай" ш/қ
10	"Базис-Агро" ш/қ
11	"Бексултан" ш/қ
12	"Жанат" ш/қ
13	"Золотая нива" ш/қ
14	"Инес" ш/қ
15	"Малахит-1" ш/қ
16	"Манафов" ш/қ
17	"Найза-К" ш/қ
18	"Олжас" ш/қ
19	"Рубин-1" ш/қ
20	"Руслан-2" ш/қ
21	"Султан-1" ш/қ
22	"Темп" ш/қ
23	"Удача" ш/қ
24	"Фатима" ш/қ
25	"Шаим" ш/қ
26	"Ясень" ш/қ

2023-2024 жылдарға арналған
Жарқайың ауданы бойынша
жайылымдарды басқару
және оларды пайдалану
жөніндегі жоспарына
4 қосымша

Құқық белгілейтін құжаттар негізінде жер санаттары, жер учаскелерінің меншік иелері және жер пайдаланушылар бөлінісінде Жарқайың ауданы Далабай ауылының аумағында жайылымдардың орналасу схемасы (картасы)



Жарқайың ауданы Далабай ауылы бойынша мал басы иелері және жер пайдаланушылардың жер учаскелерінің мәліметі

№ 1 кесте

№	Елді мекеннің жайылымы	Ж е р пайдаланушыларының жайылымы	Елді мекендегі мал басы	Ж е р пайдаланушылардың мал басы
1	1511,1 га	6419,8 га	ІҚМ-310 бас ҰҚМ-808 бас жылқы-129 бас	ІҚМ-175 бас ҰҚМ-262 бас жылқы-153 бас

Жарқайың ауданы Далабай ауылы бойынша малды айдап өтуге арналған сервитуттар туралы мәліметтер

Мал айдап өтуге арналған сервитуттарды орналастыру талап етілмейді, өйткені мал айдау елді мекеннің шекараларында және ауданның ауыл шаруашылығы тауарын өндірушілердің аумағына әсер етпей, ауданның босалқы жерлерінде өтеді.

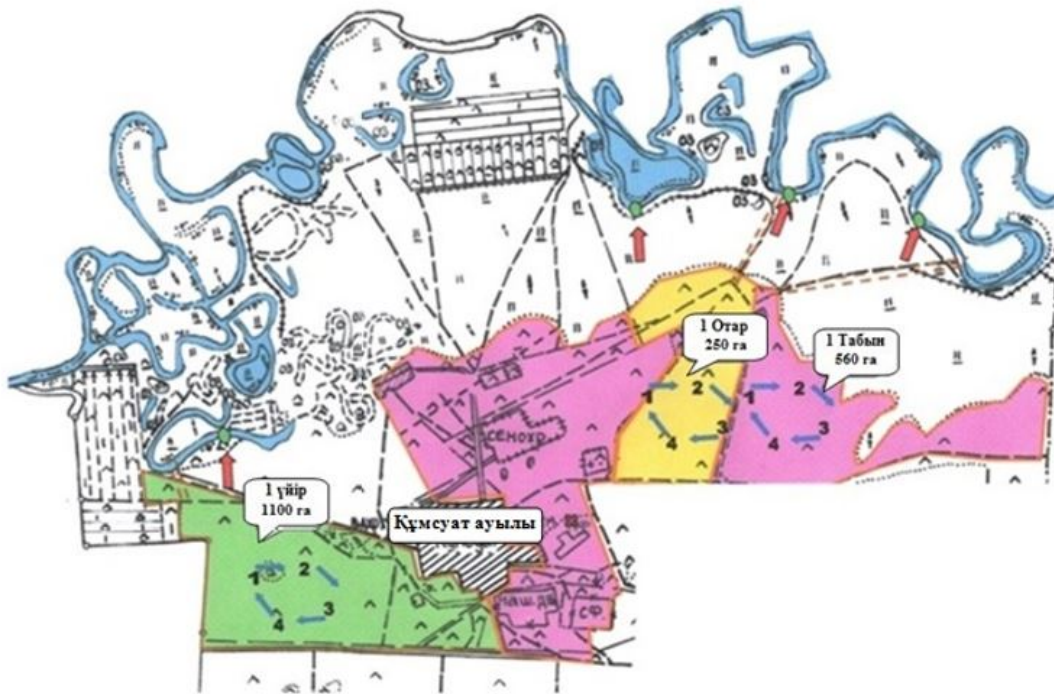
Жарқайың ауданы Далабай ауылының аумағында жайылымдардың орналасу схемасына (картасына) беріліп отырған жер учаскілері мен меншік иелерінің тізімі

№ 2 кесте

№	Жер учаскесінің жер пайдаланушыларының атаулары
1	"АЛИНАГРО" ЖШС
2	"Кен-М" ЖШС
3	"Темирлан" ЖШС
4	"А.Азамат" ш/қ
5	"Азалина" ш/қ
6	"Алеев" ш/қ
7	"Аттан" ш/қ
8	"Байбол" ш/қ
9	"Дихан О" ш/қ
10	"Жастар" ш/қ
11	"Каганат" ш/қ
12	"Кажиг" ш/қ
13	"Колос-2" ш/қ
14	"Нурмат" ш/қ
15	"Сания" ш/қ
16	"Саян" ш/қ
17	"Тлек-1" ш/қ

2023-2024 жылдарға арналған
Жарқайың ауданы бойынша
жайылымдарды басқару
және оларды пайдалану
жөніндегі жоспарына
5 қосымша

Құқық белгілейтін құжаттар негізінде жер санаттары, жер учаскелерінің меншік иелері және жер пайдаланушылар бөлінісінде Жарқайың ауданы Құмсуат ауылының аумағында жайылымдардың орналасу схемасы (картасы)



Жарқайың ауданы Құмсуат ауылы бойынша мал басы иелері және жер пайдаланушылардың жер учаскелерінің мәліметі

№ 1 кесте

№	Елді мекеннің жайылымы	Ж е р пайдаланушыларының жайылымы	Елді мекендегі мал басы	Ж е р пайдаланушылардың мал басы
1	2295,0 га	10288,7 га	ІҚМ-638 бас ҰҚМ-452 бас жылқы-384 бас	ІҚМ-52 бас ҰҚМ-120 бас жылқы-185 бас

Жарқайың ауданы Құмсуат ауылы бойынша малды айдап өтуге арналған сервитуттар туралы мәліметтер

Мал айдап өтуге арналған сервитуттарды орналастыру талап етілмейді, өйткені мал айдау елді мекеннің шекараларында және ауданның ауыл шаруашылығы тауарын өндірушілердің аумағына әсер етпей, ауданның босалқы жерлерінде өтеді.

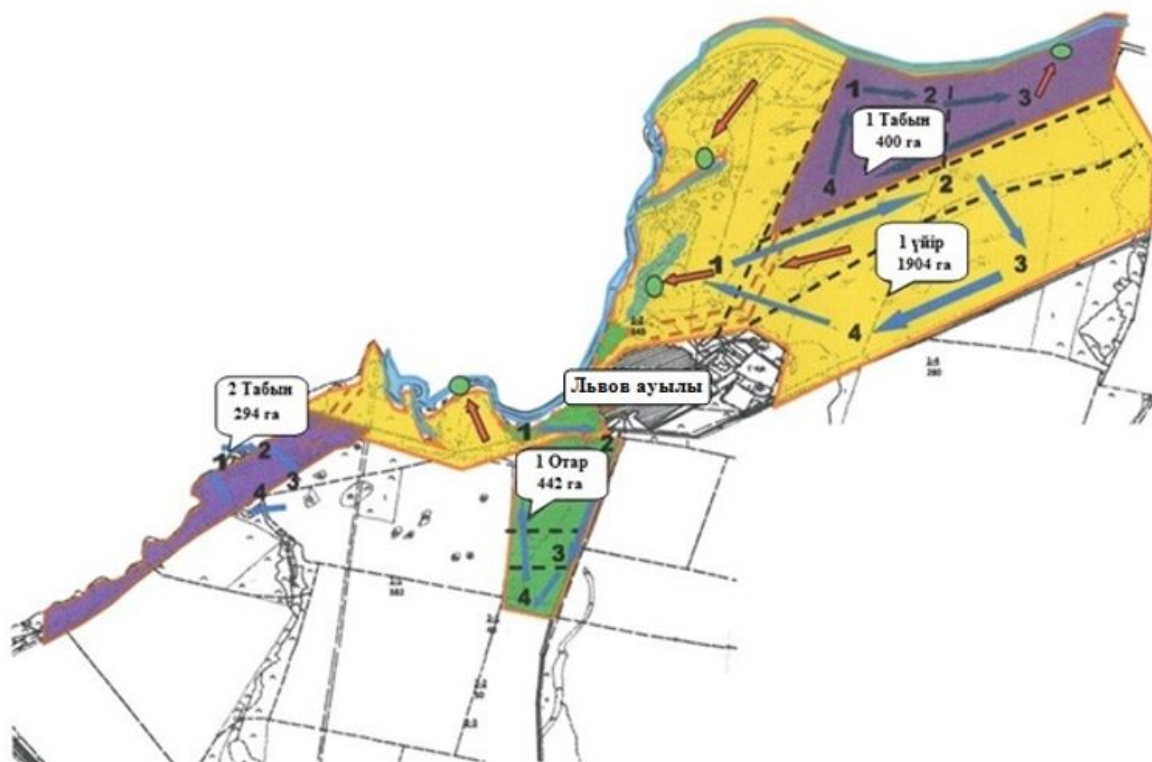
Жарқайың ауданы Құмсуат ауылының аумағында жайылымдардың орналасу схемасына (картасына) беріліп отырған жер учаскілері мен меншік иелерінің тізімі

№ 2 кесте

№	Жер учаскесінің жер пайдаланушыларының атаулары
1	"Барыс-Бек" ЖШС
2	"Жаркаинская Нива" ЖШС
3	"Осана-Агро" ЖШС
4	"Ростовское-Агро" ЖШС
5	"Тура Агро" ЖШС
6	"Аина" ш/к
7	"Ахметов" ш/к
8	"Ляззат" ш/к
9	"Мария" ш/к
10	"Никита" ш/к
11	"Төлеш" ш/к
12	"Шамаран" ш/к

2023-2024 жылдарға арналған
Жарқайың ауданы бойынша
жайылымдарды басқару
және оларды пайдалану
жөніндегі жоспарына
6 қосымша

Құқық белгілейтін құжаттар негізінде жер санаттары, жер учаскелерінің меншік иелері және жер пайдаланушылар бөлінісінде Жарқайың ауданы Львов ауылының аумағында жайылымдардың орналасу схемасы (картасы)



Жарқайың ауданы Львов ауылы бойынша мал басы иелері және жер пайдаланушылардың жер учаскелерінің мәліметі

№ 1 кесте

№	Елді мекеннің жайылымы	Жер пайдаланушыларының жайылымы	Елді мекендегі мал басы	Жер пайдаланушылардың мал басы
1	2059,4 га	4416 га	ІҚМ-157 бас ҰҚМ-209 бас жылқы-71 бас	ІҚМ-179 бас ҰҚМ-1317 бас жылқы-533 бас

Жарқайың ауданы Львов ауылы бойынша малды айдап өтуге арналған сервитуттар туралы мәліметтер

Мал айдап өтуге арналған сервитуттарды орналастыру талап етілмейді, өйткені мал айдау елді мекеннің шекараларында және ауданның ауыл шаруашылығы тауарын өндірушілердің аумағына әсер етпей, ауданның босалқы жерлерінде өтеді.

Жарқайың ауданы Львов ауылының аумағында жайылымдардың орналасу схемасына (картасына) беріліп отырған жер учаскілері мен меншік иелерінің тізімі

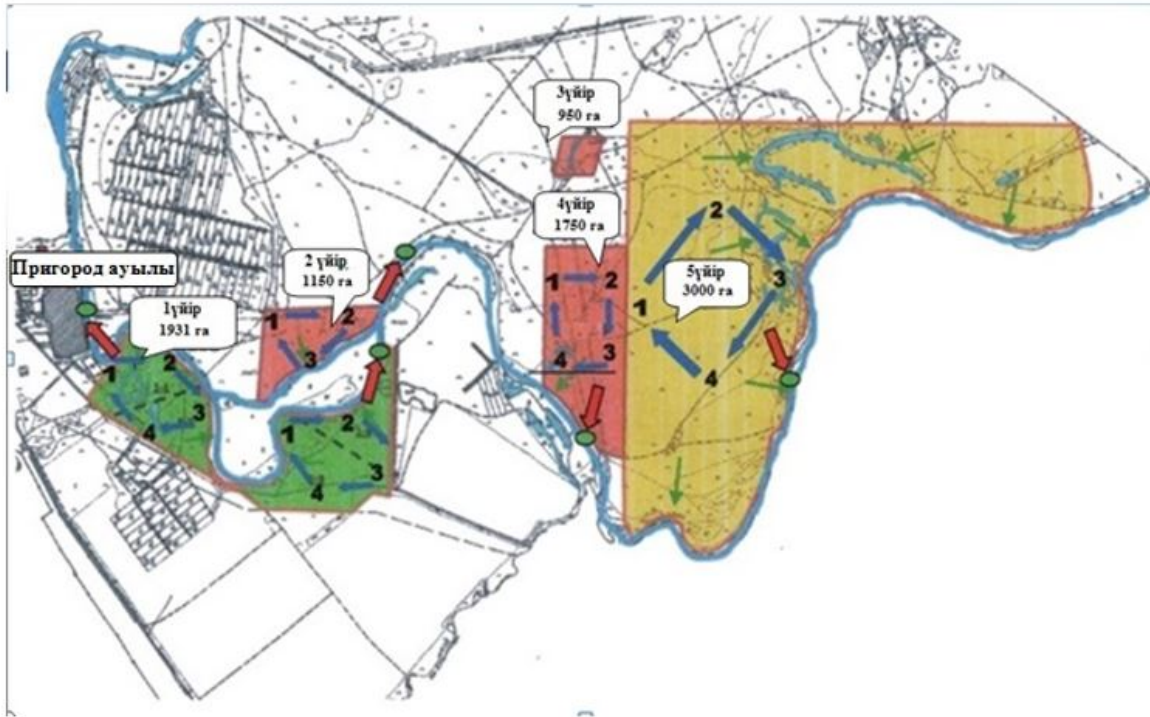
№ 2 кесте

№	Жер учаскесінің жер пайдаланушыларының атаулары

1	"Алтын Жер-2050" ЖШС
2	"Жер-1" ЖШС
3	"Осана-Агро" ЖШС
4	"ТургайХлебоПродукт" ЖШС
5	"Шанс" ЖШС
6	"Эска" ЖШС
7	"Азамат 1" ш/қ
8	"Азамат-4" ш/қ
9	"Айгуль" ш/қ
10	"Алмаз" ш/қ
11	"Арай" ш/қ
12	"Арвидас" ш/қ
13	"Армен" ш/қ
14	"Аттан" ш/қ
15	"Бахыт" ш/қ
16	"Весна" ш/қ
17	"Вифлеем" ш/қ
18	"Владлен" ш/қ
19	"Восток" ш/қ
20	"Гелиос" ш/қ
21	"Дамежан" ш/қ
22	"Дархан" ш/қ
23	"Елена" ш/қ
24	"Жабай" ш/қ
25	"Зевс" ш/қ
26	"Қуаныш-2" ш/қ
27	"Милана" ш/қ
28	"Надежда В" ш/қ
29	"Орлан" ш/қ
30	"Отан" ш/қ
31	"Рассвет-Н" ш/қ
32	"Сункар" ш/қ
33	"Татьяна и к" ш/қ
34	"Тургай" ш/қ
35	"Шугыта" ш/қ
36	"Юлия-1" ш/қ
37	"Ясмина" ш/қ

2023-2024 жылдарға арналған
Жарқайың ауданы бойынша
жайылымдарды басқару

Құқық белгілейтін құжаттар негізінде жер санаттары, жер учаскелерінің меншік иелері және жер пайдаланушылар бөлінісінде Жарқайың ауданы Пригород ауылының аумағында жайылымдардың орналасу схемасы (картасы)



Жарқайың ауданы Пригород ауылы бойынша мал басы иелері және жер пайдаланушылардың жер учаскелерінің мәліметі

№ 1 кесте

№	Елді мекеннің жайылымы	Ж е р пайдаланушыларының жайылымы	Елді мекендегі мал басы	Ж е р пайдаланушылардың мал басы
1	1095,0 га	15605,4 га	ІҚМ-289 бас ҰҚМ-365 бас жылқы-204 бас	ІҚМ-384 бас ҰҚМ-246 бас жылқы-162 бас

Жарқайың ауданы Пригород ауылы бойынша малды айдап өтуге арналған сервитуттар туралы мәліметтер

Мал айдап өтуге арналған сервитуттарды орналастыру талап етілмейді, өйткені мал айдау елді мекеннің шекараларында және ауданның ауыл шаруашылығы тауарын өндірушілердің аумағына әсер етпей, ауданның босалқы жерлерінде өтеді.

Жарқайың ауданы Пригород ауылының аумағында жайылымдардың орналасу схемасына (картасына) беріліп отырған жер учаскілері мен меншік иелерінің тізімі

№ 2 кесте

№	Жер учаскесінің жер пайдаланушыларының атаулары
1	"BAUR-AGRO INVEST" ЖШС
2	"BAUR-AGRO" ЖШС
3	"Авангард" ЖШС
4	"Арғын-Т 50" ЖШС
5	"Державинская Агропромтехника" ЖШС
6	"Жер-1" ЖШС
7	"Зерно Транс Е.А." ЖШС
8	"КА-Агро" ЖШС
9	"Нурай-Н" ЖШС
10	"Рассвет-М" ЖШС
11	"ТургайХлебоПродукт" ЖШС
12	"А.Я.Люц" ш/к
13	"Агат 1" ш/к
14	"Азамат-4" ш/к
15	"Азимов" ш/к
16	"Айко" ш/к
17	"Аманжол-К" ш/к
18	"Арай-1" ш/к
19	"Армен" ш/к
20	"Аттан" ш/к
21	"Витязь" ш/к
22	"Восход" ш/к
23	"Глобус" ш/к
24	"Елимай" ш/к
25	"Ернар" ш/к
26	"ЖҮНІС.МК" ш/к
27	"Займка" ш/к
28	"Западное" ш/к
29	"Империя" ш/к
30	"Маржан" ш/к
31	"Нива-1" ш/к
32	"Николь" ш/к
33	"Нұрай" ш/к
34	"Олимп" ш/к
35	"Орика" ш/к
36	"Отто" ш/к

37	"Рассвет" ш/қ
38	"Рассвет-1" ш/қ
39	"Руслан-2" ш/қ
40	"Руслан-С" ш/қ
41	"Сабыр" ш/қ
42	"Саматов Р.Т." ш/қ
43	"Светлана" ш/қ
44	"Тургай" ш/қ
45	"Удача" ш/қ
46	"Юлианна" ш/қ

2023-2024 жылдарға арналған
Жарқайың ауданы бойынша
жайылымдарды басқару
және оларды пайдалану
жөніндегі жоспарына
8 қосымша

Құқық белгілейтін құжаттар негізінде жер санаттары, жер учаскелерінің меншік иелері және жер пайдаланушылар бөлінісінде Жарқайың ауданы Пятигор ауылының аумағында жайылымдардың орналасу схемасы (картасы)



Жарқайың ауданы Пятигор ауылы бойынша мал басы иелері және жер пайдаланушылардың жер учаскелерінің мәліметі

№ 1 кесте

№	Елді мекеннің жайылымы	Ж е р пайдаланушыларының жайылымы	Елді мекендегі мал басы	Ж е р пайдаланушылардың мал басы
1	481,0 га	1017,8 га	ІҚМ-155 бас ҰҚМ-686 бас жылқы-222 бас	ІҚМ-52 бас ҰҚМ-50 бас жылқы-372 бас

Жарқайың ауданы Пятигор ауылы бойынша малды айдап өтуге арналған сервитуттар туралы мәліметтер

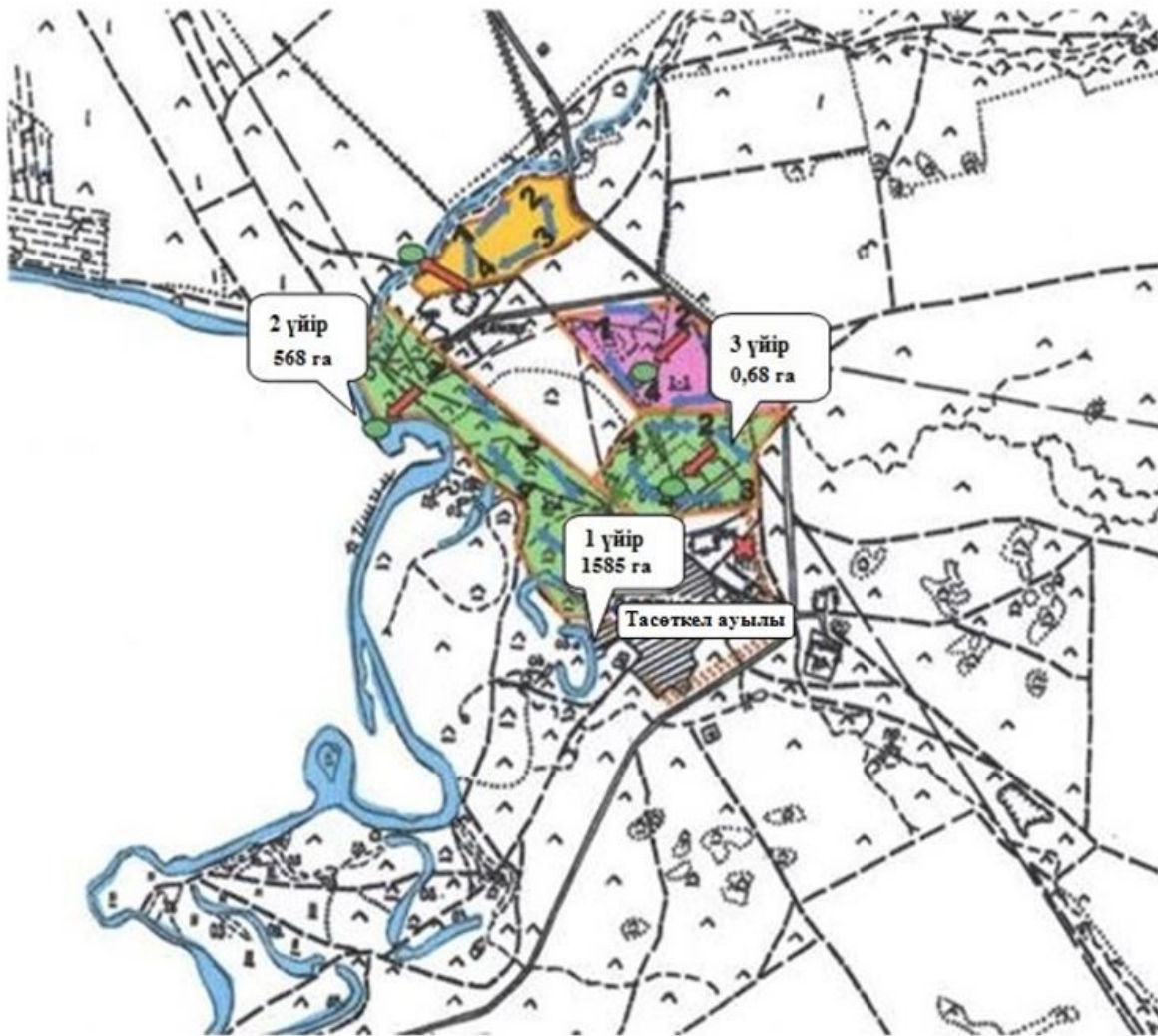
Мал айдап өтуге арналған сервитуттарды орналастыру талап етілмейді, өйткені мал айдау елді мекеннің шекараларында және ауданның ауыл шаруашылығы тауарын өндірушілердің аумағына әсер етпей, ауданның босалқы жерлерінде өтеді.

Жарқайың ауданы Пятигор ауылының аумағында жайылымдардың орналасу схемасына (картасына) беріліп отырған жер учаскілері мен меншік иелерінің тізімі

№ 2 кесте

№	Жер учаскесінің жер пайдаланушыларының атаулары
1	"Мадияр.К" ЖШС
2	"АСГ" ш/қ
3	"Байлық" ш/қ
4	"БКО" ш/қ
5	"БЭМБИ" ш/қ
6	"Возраждение" ш/қ
7	"Д-Агро" ш/қ
8	"Даулет" ш/қ
9	"Денис" ш/қ
10	"Доброта" ш/қ
11	"Зарина" ш/қ
12	"Кира" ш/қ
13	"Марина" ш/қ
14	"Меркурий" ш/қ
15	"МИГ" ш/қ
16	"Мир-1" ш/қ
17	"Нуржан" ш/қ
18	"Роман" ш/қ
19	"Саша" ш/қ

Құқық белгілейтін құжаттар негізінде жер санаттары, жер учаскелерінің меншік иелері және жер пайдаланушылар бөлінісінде Жарқайың ауданы Тасөткел ауылының аумағында жайылымдардың орналасу схемасы (картасы)



Жарқайың ауданы Тасөткел ауылы бойынша мал басы иелері және жер пайдаланушылардың жер учаскелерінің мәліметі

--	--	--	--	--	--

№	Елді мекеннің жайылымы	Ж е р пайдаланушыларының жайылымы	Елді мекендегі мал басы	Ж е р пайдаланушылардың мал басы
1	520,9 га	34152,2 га	ІҚМ-323 бас ҰҚМ-1400 бас жылқы-184 бас	ІҚМ-692 бас ҰҚМ-2169 бас жылқы-467 бас

Жарқайың ауданы Тасөткел ауылы бойынша малды айдап өтуге арналған сервитуттар туралы мәліметтер

Мал айдап өтуге арналған сервитуттарды орналастыру талап етілмейді, өйткені мал айдау елді мекеннің шекараларында және ауданның ауыл шаруашылығы тауарын өндірушілердің аумағына әсер етпей, ауданның босалқы жерлерінде өтеді.

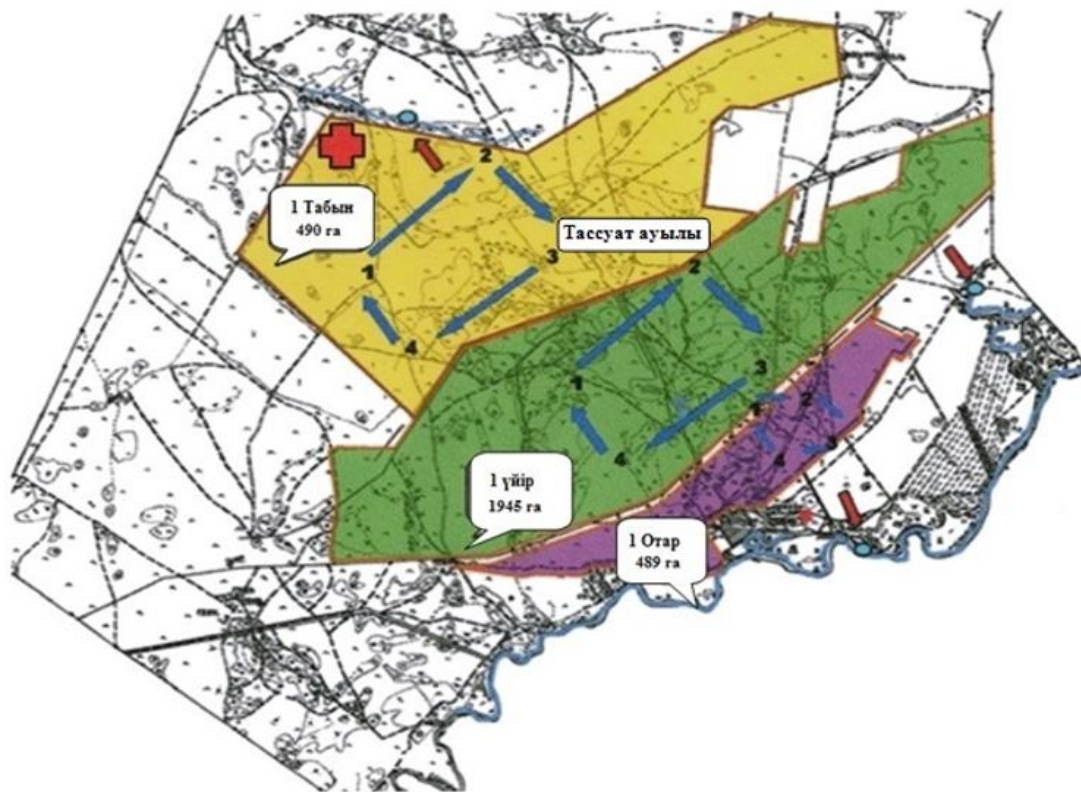
Жарқайың ауданы Тасөткель ауылының аумағында жайылымдардың орналасу схемасына (картасына) беріліп отырған жер учаскілері мен меншік иелерінің тізімі

№ 2 кесте

№	Жер учаскесінің жер пайдаланушыларының атаулары
1	"СХП Отрядный" ЖШС
2	"Темирлан" ЖШС
3	"Шолаксандыкский" ЖШС
4	"Азамат" ш/қ
5	"Анжелла" ш/қ
6	"АТА-1" ш/қ
7	"Жасулан - К" ш/қ
8	"Малика" ш/қ
9	"Саян" ш/қ
10	"АС Жалғас 1" АӨК

2023-2024 жылдарға арналған
Жарқайың ауданы бойынша
жайылымдарды басқару
және оларды пайдалану
жөніндегі жоспарына
10 қосымша

Құқық белгілейтін құжаттар негізінде жер санаттары, жер учаскелерінің меншік иелері және жер пайдаланушылар бөлінісінде Жарқайың ауданы Тассуат ауылының аумағында жайылымдардың орналасу схемасы (картасы)



Жарқайың ауданы Тассуат ауылы бойынша мал басы иелері және жер пайдаланушылардың жер учаскелерінің мәліметі

№ 1 кесте

№	Елді мекеннің жайылымы	Ж е р пайдаланушыларының жайылымы	Елді мекендегі мал басы	Ж е р пайдаланушылардың мал басы
1	6349,0 га	17575,7 га	ІҚМ-459 бас ҰҚМ-603 бас жылқы-244 бас	ІҚМ-0 бас ҰҚМ-0 бас жылқы-11 бас

Жарқайың ауданы Тасөткел ауылы бойынша малды айдап өтуге арналған сервитуттар туралы мәліметтер

Мал айдап өтуге арналған сервитуттарды орналастыру талап етілмейді, өйткені мал айдау елді мекеннің шекараларында және ауданның ауыл шаруашылығы тауарын өндірушілердің аумағына әсер етпей, ауданның босалқы жерлерінде өтеді.

Жарқайың ауданы Тассуат ауылының аумағында жайылымдардың орналасу схемасына (картасына) беріліп отырған жер учаскілері мен меншік иелерінің тізімі

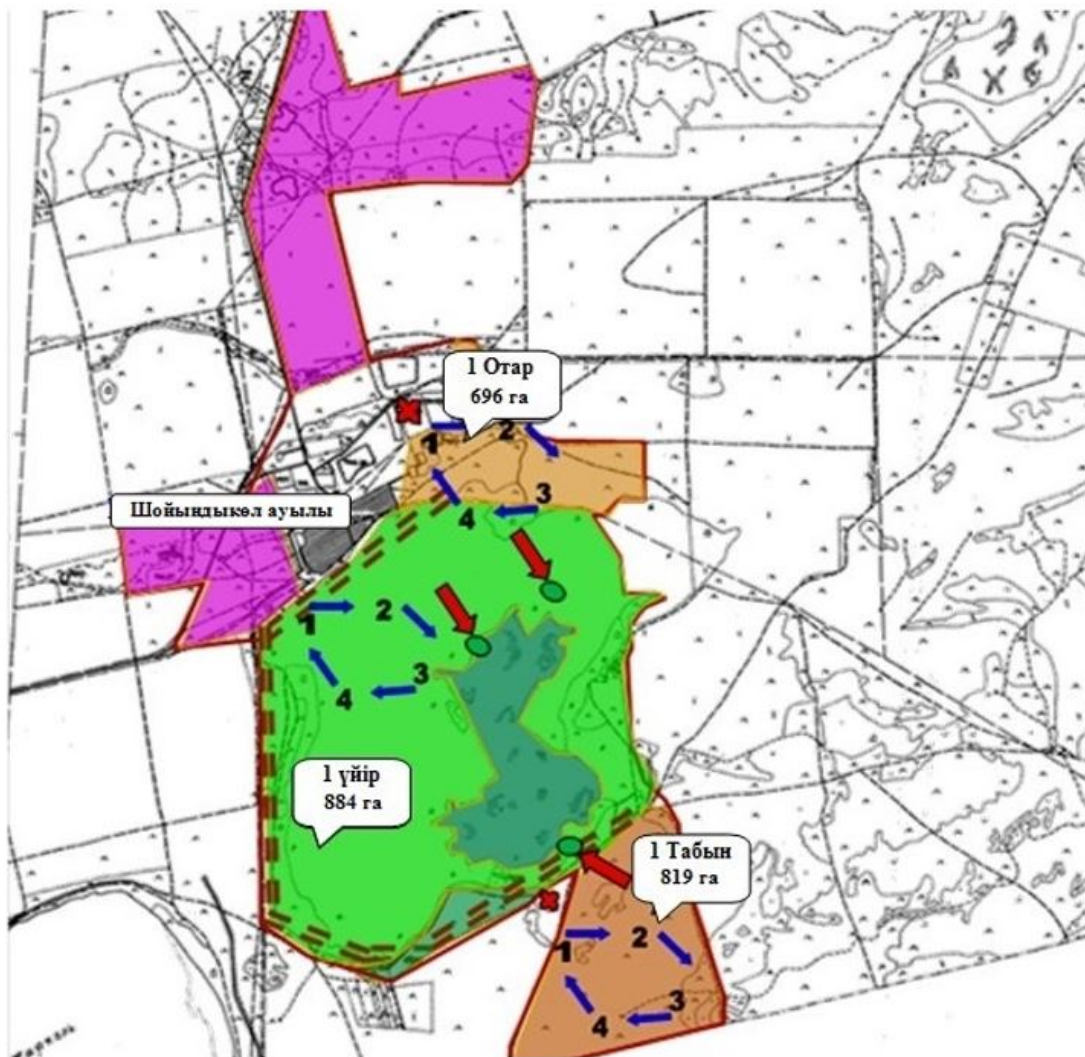
№ 2 кесте

--

№	Жер учаскесінің жер пайдаланушыларының атаулары
1	"Кен-М" ЖШС
2	"Адил" ш/к
3	"Арман Жер" ш/к
4	"Егинжай" ш/к
5	"Нур-Ай" ш/к
6	"Сугурчинова М.Б." ш/к

2023-2024 жылдарға арналған
Жарқайың ауданы бойынша
жайылымдарды басқару
және оларды пайдалану
жөніндегі жоспарына
11 қосымша

Құқық белгілейтін құжаттар негізінде жер санаттары, жер учаскелерінің меншік иелері және жер пайдаланушылар бөлінісінде Жарқайың ауданы Шойындықөл ауылының аумағында жайылымдардың орналасу схемасы (картасы)



Жарқайың ауданы Шойындыкөл ауылы бойынша мал басы иелері және жер пайдаланушылардың жер учаскелерінің мәліметі

№ 1 кесте

№	Елді мекеннің жайылымы	Жер пайдаланушыларының жайылымы	Елді мекендегі мал басы	Жер пайдаланушылардың мал басы
1	3277,0 га	65306,8 га	ІҚМ-140 бас ҰҚМ-353 бас жылқы-127 бас	ІҚМ-250 бас ҰҚМ-1867 бас жылқы-1145 бас

Жарқайың ауданы Шойындыкөл ауылы бойынша малды айдап өтуге арналған сервитуттар туралы мәліметтер

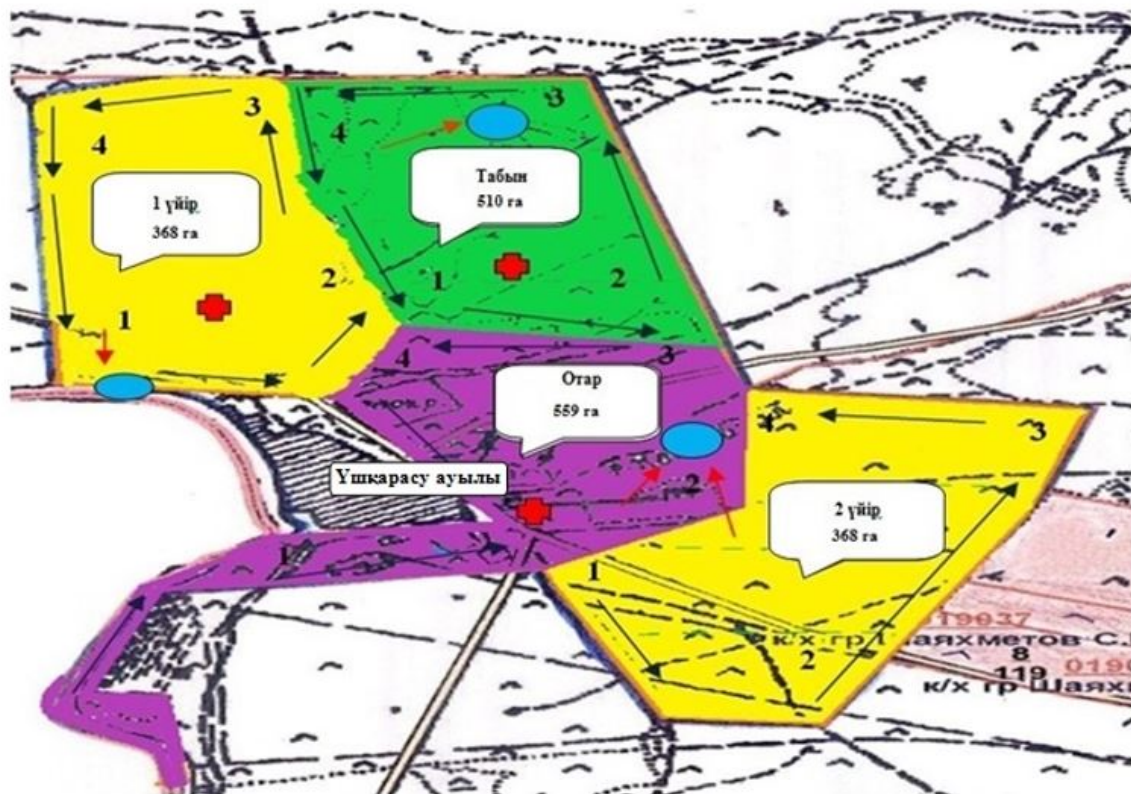
Мал айдап өтуге арналған сервитуттарды орналастыру талап етілмейді, өйткені мал айдау елді мекеннің шекараларында және ауданның ауыл шаруашылығы тауарын өндірушілердің аумағына әсер етпей, ауданның босалқы жерлерінде өтеді.

Жарқайың ауданы Шойындыкөл ауылының аумағында жайылымдардың орналасу схемасына (қартасына) беріліп отырған жер учаскілері мен меншік иелерінің тізімі

№ 2 кесте

№	Жер учаскесінің жер пайдаланушыларының атаулары
1	"Duman Dala" ЖШС
2	"АБС Жарколь" ЖШС
3	"Алтын Жер-2050" ЖШС
4	"БЛ-Агро" ЖШС
5	"ГАМЛ" ЖШС
6	"Осана-Агро" ЖШС
7	"Ростовское-Агро" ЖШС
8	"Титова" ЖШС
9	"Duman Dala" ш/қ
10	"Абжанов" ш/қ
11	"Альмири" ш/қ
12	"Амина" ш/қ
13	"Бектауыл" ш/қ
14	"Булатбек" ш/қ
15	"Дидар" ш/қ
16	"Жазира" ш/қ
17	"Жумаш-Жер" ш/қ
18	"Избасарлар" ш/қ
19	"Изумруд" ш/қ
20	"Кенжегулов К.А." ш/қ
21	"Мурат" ш/қ
22	"Найман" ш/қ
23	"Свитанок" ш/қ
24	"Сыдыков К.Т." ш/қ
25	"Шамаран" ш/қ
26	"Шойындыколь" ш/қ
27	"Шомбал" ш/қ
28	"Далабай" АӨК
29	"Кабдраш" АӨК
30	"СПК ЫРЫС" АӨК

Құқық белгілейтін құжаттар негізінде жер санаттары, жер учаскелерінің меншік иелері және жер пайдаланушылар бөлінісінде Жарқайың ауданы Үшқарасу ауылының аумағында жайылымдардың орналасу схемасы (картасы)



Жарқайың ауданы Үшқарасу ауылы бойынша мал басы иелері және жер пайдаланушылардың жер учаскелерінің мәліметі

№ 1 кесте

№	Елді мекеннің жайылымы	Ж е р пайдаланушыларының жайылымы	Елді мекендегі мал басы	Ж е р пайдаланушылардың мал басы
1	1602,6 га	25000,3 га	ІҚМ-130 бас ҰҚМ-497 бас жылқы-150 бас	ІҚМ-860 бас ҰҚМ-977 бас жылқы-112 бас

Жарқайың ауданы Үшқарасу ауылы бойынша малды айдап өтуге арналған сервитуттар туралы мәліметтер

Мал айдап өтуге арналған сервитуттарды орналастыру талап етілмейді, өйткені мал айдау елді мекеннің шекараларында және ауданның ауыл шаруашылығы тауарын өндірушілердің аумағына әсер етпей, ауданның босалқы жерлерінде өтеді.

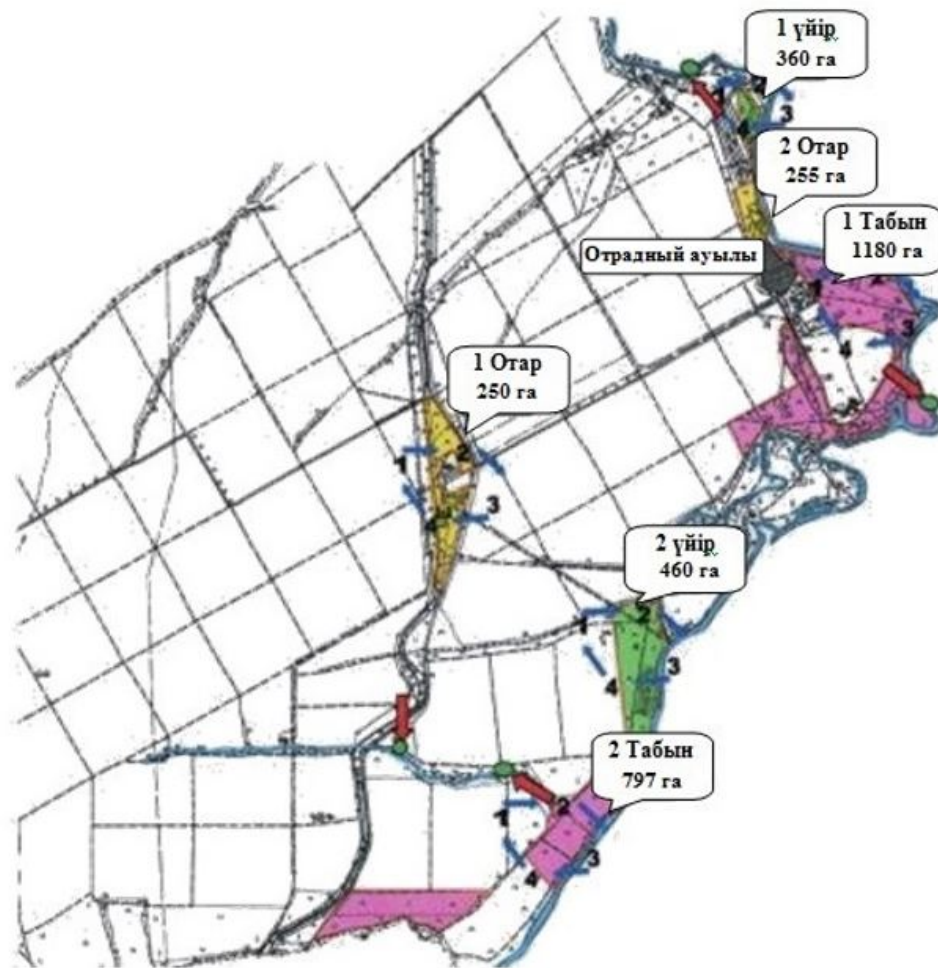
Жарқайың ауданы Үшқарасу ауылының аумағында жайылымдардың орналасу схемасына (картасына) беріліп отырған жер учаскілері мен меншік иелерінің тізімі

№ 2 кесте

№	Жер учаскесінің жер пайдаланушыларының атаулары
1	"Үш-Қарасу" ЖШС
2	"Ел-Агро" ЖШС
3	"Алтай-1" ш/қ
4	"Алтын" ш/қ
5	"Байлық" ш/қ
6	"Венера" ш/қ
7	"Диас-1" ш/қ
8	"Каскад" ш/қ
9	"Мұқан -1" ш/қ

2023-2024 жылдарға арналған
Жарқайың ауданы бойынша
жайылымдарды басқару
және оларды пайдалану
жөніндегі жоспарына
13 қосымша

Құқық белгілейтін құжаттар негізінде жер санаттары, жер учаскелерінің меншік иелері және жер пайдаланушылар бөлінісінде Жарқайың ауданы Отрадный ауылдық округінің аумағында жайылымдардың орналасу схемасы (картасы)



Жарқайың ауданы Отрадний ауылдық округі бойынша мал басы иелері және жер пайдаланушылардың жер учаскелерінің мәліметі

№ 1 кесте

№	Елді мекеннің жайылымы	Ж е р пайдаланушыларының жайылымы	Елді мекендегі мал басы	Ж е р пайдаланушылардың мал басы
1	1454,3 га	2954 га	ІҚМ-373 бас ҰҚМ-585 бас жылқы-249 бас	ІҚМ-265 бас ҰҚМ-622 бас жылқы-387 бас

Жарқайың ауданы Отрадний ауылдық округі бойынша малды айдап өтуге арналған сервитуттар туралы мәліметтер

Мал айдап өтуге арналған сервитуттарды орналастыру талап етілмейді, өйткені мал айдау елді мекеннің шекараларында және ауданның ауыл шаруашылығы тауарын өндірушілердің аумағына әсер етпей, ауданның босалқы жерлерінде өтеді.

Жарқайың ауданы Отрадний ауылдық округінің аумағында жайылымдардың орналасу схемасына (картасына) беріліп отырған жер учаскілері мен меншік иелерінің тізімі

№ 2 кесте

№	Жер учаскесінің жер пайдаланушыларының атаулары
1	"Отрадное-Агро" ЖШС
2	"СХП Отрадний" ЖШС
3	"Азамат" ш/қ
4	"Акниет" ш/қ
5	"Алексей" ш/қ
6	"Алиюша" ш/қ
7	"Бағыман" ш/қ
8	"Байлық" ш/қ
9	"ДАН" ш/қ
10	"Досхан" ш/қ
11	"Елена и К" ш/қ
12	"Жанаберген" ш/қ
13	"Каздаусты" ш/қ
14	"Меруерт" ш/қ
15	"Ник" ш/қ
16	"Отрадний 2" ш/қ
17	"Отрадний" ш/қ
18	"Раймбек" ш/қ
19	"Салтанат К" ш/қ
20	"Семенкин В.А." ш/қ
21	"ТиС" ш/қ

2023-2024 жылдарға арналған
Жарқайың ауданы бойынша
жайылымдарды басқару
және оларды пайдалану
жөніндегі жоспарына
14 қосымша

Құқық белгілейтін құжаттар негізінде жер санаттары, жер учаскелерінің меншік иелері және жер пайдаланушылар бөлінісінде Жарқайың ауданы Уәлихан ауылдық округінің аумағында жайылымдардың орналасу схемасы (картасы)



Жарқайың ауданы Уәлихан ауылдық округі бойынша мал басы иелері және жер пайдаланушылардың жер учаскелерінің мәліметі

№ 1 кесте

№	Елді мекеннің жайылымы	Ж е р пайдаланушыларының жайылымы	Елді мекендегі мал басы	Ж е р пайдаланушылардың мал басы
1	3478,0 га	3008,3 га	ІҚМ-332 бас ҰҚМ-639 бас жылқы-52 бас	ІҚМ-173 бас ҰҚМ-215 бас жылқы-37 бас

Жарқайың ауданы Уәлихан ауылдық округі бойынша малды айдап өтуге арналған сервитуттар туралы мәліметтер

Мал айдап өтуге арналған сервитуттарды орналастыру талап етілмейді, өйткені мал айдау елді мекеннің шекараларында және ауданның ауыл шаруашылығы тауарын өндірушілердің аумағына әсер етпей, ауданның босалқы жерлерінде өтеді.

Жарқайың ауданы Уәлихан ауылдық округінің аумағында жайылымдардың орналасу схемасына (қартасына) беріліп отырған жер учаскілері мен меншік иелерінің тізімі

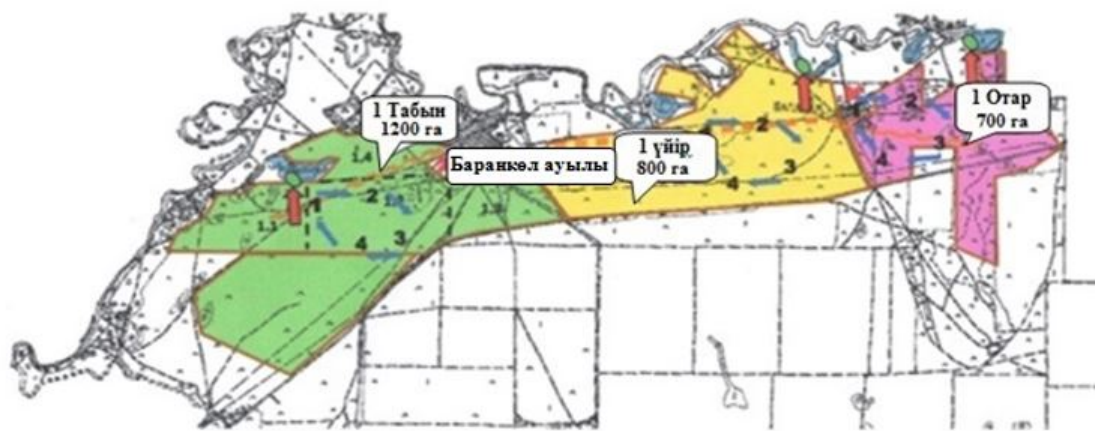
№ 2 кесте

№	Жер учаскесінің жер пайдаланушыларының атаулары
1	"Жер-1" ЖШС
2	"Айсулу" ш/қ
3	"Алена" ш/қ
4	"Артем" ш/қ
5	"Бабас" ш/қ
6	"Бахыт" ш/қ
7	"Болат" ш/қ
8	"Боранбай" ш/қ
9	"Волна" ш/қ
10	"Гелиос" ш/қ
11	"Горизонт" ш/қ
12	"Данагуль" ш/қ
13	"Дарин" ш/қ
14	"Е.Даулет" ш/қ
15	"Евгения" ш/қ
16	"Елена" ш/қ
17	"Ермек" ш/қ
18	"Золотая нива" ш/қ
19	"Ирина" ш/қ
20	"Корн" ш/қ
21	"Лада" ш/қ
22	"Муслим" ш/қ
23	"Надежда" ш/қ
24	"Назар" ш/қ
25	"Оксана" ш/қ
26	"Пламя" ш/қ
27	"Простор-1" ш/қ
28	"Радуга" ш/қ
29	"Роман-С" ш/қ
30	"Самал" ш/қ
31	"Самара" ш/қ
32	"Стругураж" ш/қ

33	"Сункар" ш/к
34	"Тан" ш/к
35	"Урак" ш/к
36	"Фатерланд" ш/к
37	"Целина-54" ш/к
38	"Юнас" ш/к
39	"Арман" ӨК
40	"Гурия" ӨК

2023-2024 жылдарға арналған
Жарқайың ауданы бойынша
жайылымдарды басқару
және оларды пайдалану
жөніндегі жоспарына
15 қосымша

Құқық белгілейтін құжаттар негізінде жер санаттары, жер учаскелерінің меншік иелері және жер пайдаланушылар бөлінісінде Жарқайың ауданы Нахимов ауылдық округінің аумағында жайылымдардың орналасу схемасы (картасы)



Жарқайың ауданы Нахимова ауылдық округі бойынша мал басы иелері және жер пайдаланушылардың жер учаскелерінің мәліметі

№ 1 кесте

№	Елді мекеннің жайылымы	Ж е р пайдаланушыларының жайылымы	Елді мекендегі мал басы	Ж е р пайдаланушылардың мал басы
1	7718,5 га	13326,5 га	ІҚМ-495 бас ҰҚМ-1322 бас жылқы-844 бас	ІҚМ-376 бас ҰҚМ-157 бас жылқы-273 бас

Жарқайың ауданы Нахимова ауылдық округі бойынша малды айдап өтуге арналған сервитуттар туралы мәліметтер

Мал айдап өтуге арналған сервитуттарды орналастыру талап етілмейді, өйткені мал айдау елді мекеннің шекараларында және ауданның ауыл шаруашылығы тауарын өндірушілердің аумағына әсер етпей, ауданның босалқы жерлерінде өтеді.

Жарқайың ауданы Нахимова ауылдық округінің аумағында жайылымдардың орналасу схемасына (картасына) беріліп отырған жер учаскілері мен меншік иелерінің тізімі

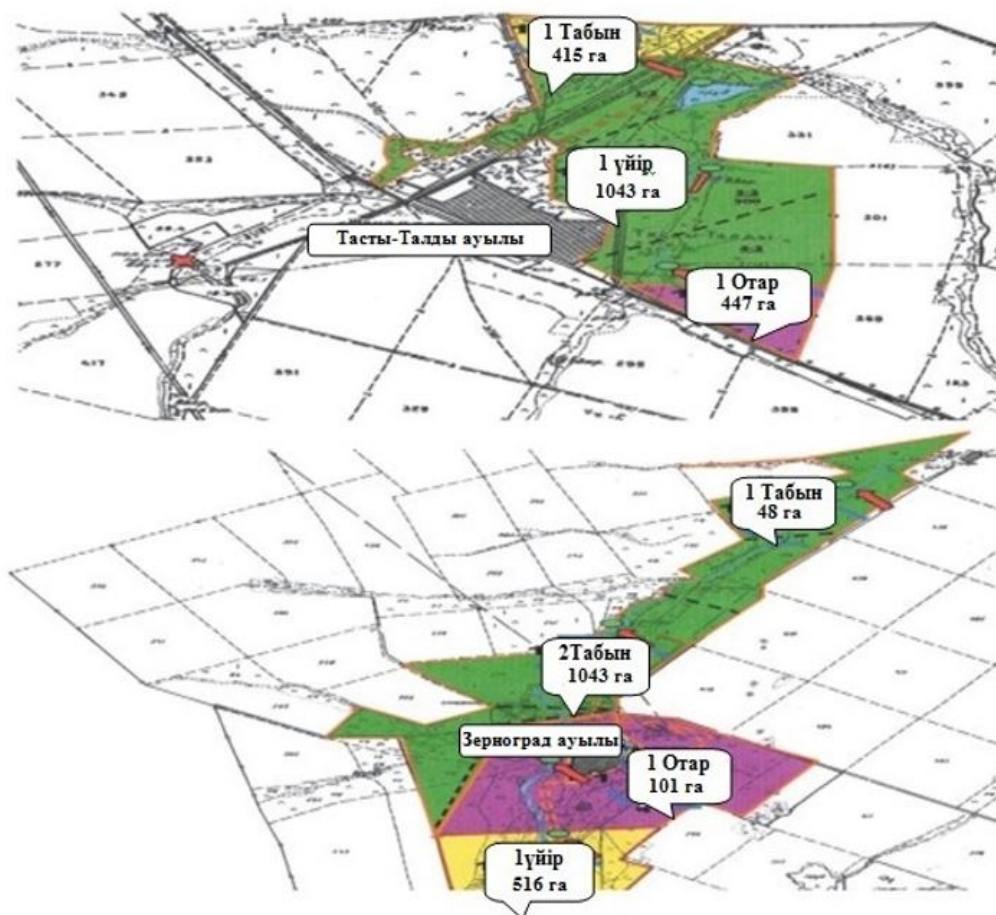
№ 2 кесте

№	Жер учаскесінің жер пайдаланушыларының атаулары
1	"Апыры" ЖШС
2	"Лотос-БлиК" ЖШС
3	"Осана-Агро" ЖШС
4	"Ростовское-Агро" ЖШС
5	"Тура Агро" ЖШС
6	"Тургай ХлебоПродукт" ЖШС
7	"Тұқым-Агро" ЖШС
8	"Алдан" ш/қ
9	"Анар" ш/қ
10	"Алып" ш/қ
11	"Анастасия" ш/қ
12	"Бабас" ш/қ
13	"Бейбит" ш/қ
14	"Гарант" ш/қ
15	"Ербол" ш/қ
16	"Коктем" ш/қ
17	"Лоза" ш/қ
18	"Мария" ш/қ
19	"Мерей" ш/қ
20	"Мереке" ш/қ

21	"Мукаш" ш/қ
22	"Обалсай" ш/қ
23	"Росинка" ш/қ
24	"Ушкын" ш/қ
25	"Шокан" ш/қ
26	"Яковлев" ЖК

2023-2024 жылдарға арналған
Жарқайың ауданы бойынша
жайылымдарды басқару
және оларды пайдалану
жөніндегі жоспарына
16 қосымша

Құқық белгілейтін құжаттар негізінде жер санаттары, жер учаскелерінің меншік иелері және жер пайдаланушылар бөлінісінде Жарқайың ауданы Жаңадала ауылдық округінің аумағында жайылымдардың орналасу схемасы (қартасы)



Жарқайың ауданы Жаңадала ауылдық округі бойынша мал басы иелері және жер пайдаланушылардың жер учаскелерінің мәліметі

№ 1 кесте

№	Елді мекеннің жайылымы	Ж е р пайдаланушыларының жайылымы	Елді мекендегі мал басы	Ж е р пайдаланушылардың мал басы
1	3898,5 га	3502,2 га	ІҚМ-604 бас ҰҚМ-1235 бас жылқы-136 бас	ІҚМ-75 бас ҰҚМ-101 бас жылқы-37 бас

Жарқайың ауданы Жаңадала ауылдық округі бойынша малды айдап өтуге арналған сервитуттар туралы мәліметтер

Мал айдап өтуге арналған сервитуттарды орналастыру талап етілмейді, өйткені мал айдау елді мекеннің шекараларында және ауданның ауыл шаруашылығы тауарын өндірушілердің аумағына әсер етпей, ауданның босалқы жерлерінде өтеді.

Жарқайың ауданы Жаңадала ауылдық округінің аумағында жайылымдардың орналасу схемасына (қартасына) беріліп отырған жер учаскілері мен меншік иелерінің тізімі

№ 2 кесте

№	Жер учаскесінің жер пайдаланушыларының атаулары
1	"Дихан-4" ЖШС
2	"Куншыгыс" ЖШС
3	"Пищепромторг" ЖШС
4	"Ростовское-Агро" ЖШС
5	"Альянс" ш/қ
6	"Аманжол" ш/қ
7	"Анна М" ш/қ
8	"Аян" ш/қ
9	"ВИД" ш/қ
10	"Гелиос" ш/қ
11	"Гея" ш/қ
12	"Дархан" ш/қ
13	"Әшім" ш/қ
14	"Жаным" ш/қ
15	"Жекебатыр" ш/қ
16	"Золотой колос" ш/қ
17	"Интер" ш/қ
18	"Иосиф" ш/қ
19	"Исток" ш/қ
20	"Карина и О" ш/қ

21	"Колосок" ш/қ
22	"Қызыл" ш/қ
23	"Михаил" ш/қ
24	"Нурсал" ш/қ
25	"Символ" ш/қ
26	"Скорпион" ш/қ
27	"Уркер" ш/қ
28	"Фортуна" ш/қ
29	"Эмба" ш/қ
30	"Юлия" ш/қ

2023-2024 жылдарға арналған
Жарқайың ауданы бойынша
жайылымдарды басқару
және оларды пайдалану
жөніндегі жоспарына
17 қосымша

Құқық белгілейтін құжаттар негізінде жер санаттары, жер учаскелерінің меншік иелері және жер пайдаланушылар бөлінісінде Жарқайың ауданы Костычево ауылдық округінің аумағында жайылымдардың орналасу схемасы (картасы)



Жарқайың ауданы Костычево ауылдық округі бойынша мал басы иелері және жер пайдаланушылардың жер учаскелерінің мәліметі

№ 1 кесте

№	Елді мекеннің жайылымы	Ж е р пайдаланушыларының жайылымы	Елді мекендегі мал басы	Ж е р пайдаланушылардың мал басы
1	2950,7 га	11609,2 га	ІҚМ-387 бас ҰҚМ-659 бас жылқы-186 бас	ІҚМ-473 бас ҰҚМ-1153 бас жылқы-1119 бас

Жарқайың ауданы Костычево ауылдық округі бойынша малды айдап өтуге арналған сервитуттар туралы мәліметтер

Мал айдап өтуге арналған сервитуттарды орналастыру талап етілмейді, өйткені мал айдау елді мекеннің шекараларында және ауданның ауыл шаруашылығы тауарын өндірушілердің аумағына әсер етпей, ауданның босалқы жерлерінде өтеді.

Жарқайың ауданы Костычево ауылдық округінің аумағында жайылымдардың орналасу схемасына (картасына) беріліп отырған жер учаскілері мен меншік иелерінің тізімі

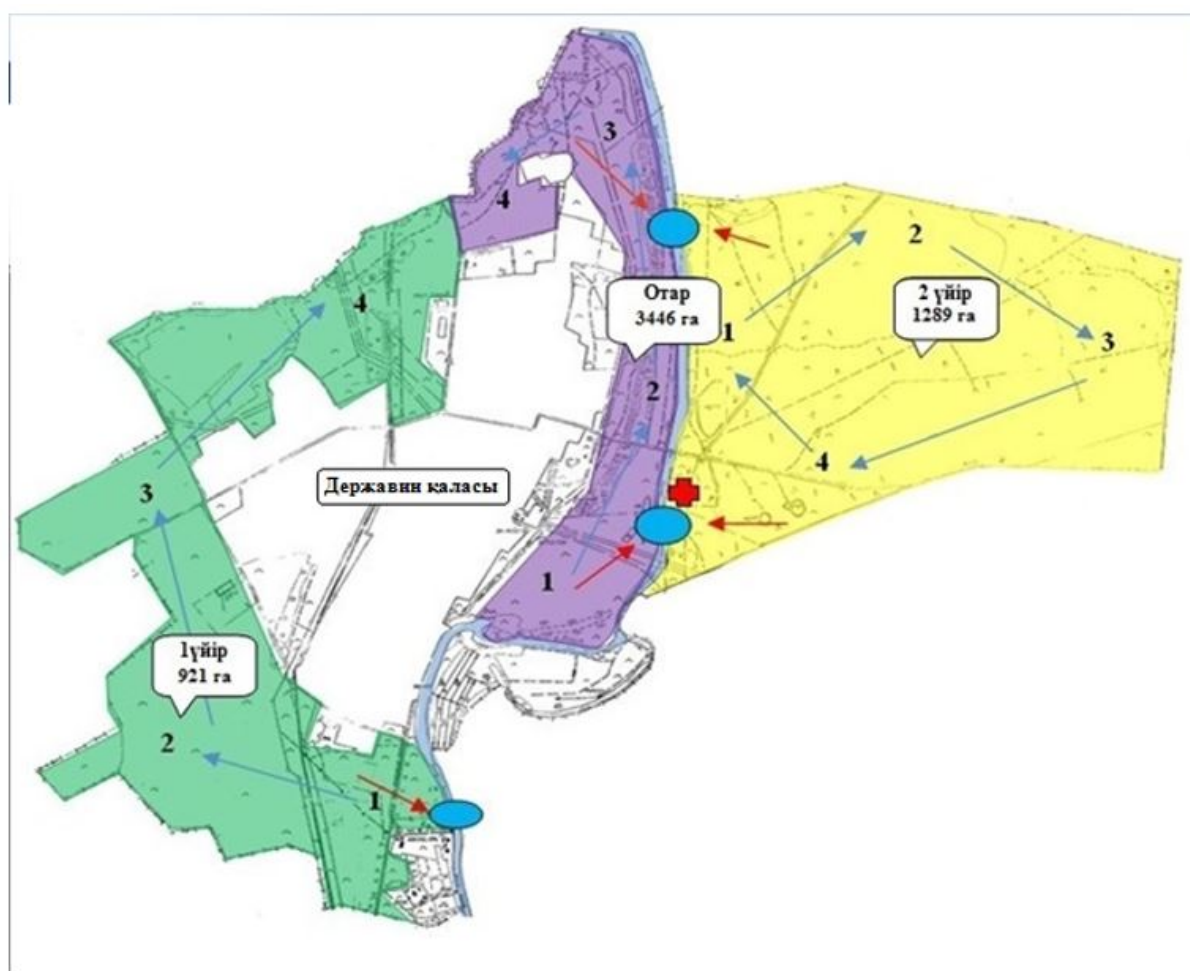
№ 2 кесте

№	Жер учаскесінің жер пайдаланушыларының атаулары
1	"Агро ПродЖарқайын" ЖШС
2	"Донское-Агро" ЖШС
3	"Жаркаин" ЖШС
4	"Зангар-2008" ЖШС
5	"им.Костычева" ЖШС
6	"Маяк 2011" ЖШС
7	"Тассуат-Н" ЖШС
8	"Тын-Дала" ЖШС
9	"Аблай" ш/к
10	"Азамат-4" ш/к
11	"Айбат" ш/к
12	"Айгерим" ш/к
13	"Алем" ш/к
14	"Алтай" ш/к
15	"АПК-2020" ш/к
16	"Аргын" ш/к
17	"Век" ш/к
18	"Виола" ш/к
19	"Восхождение" ш/к
20	"Гарант" ш/к
21	"Деметра" ш/к
22	"Дионис" ш/к
23	"Дулат-К" ш/к
24	"Әнапия" ш/к
25	"Жанат" ш/к
26	"Исток" ш/к
27	"Любавушка" ш/к
28	"Май" ш/к
29	"Маяк-2020" ш/к
30	"Мереке" ш/к
31	"Надежда-5" ш/к
32	"Найман-1" ш/к
33	"Нива-5" ш/к
34	"Нико" ш/к
35	"Орион" ш/к
36	"РавиР-1" ш/к
37	"Рассвет" ш/к
38	"Светлана" ш/к
39	"Смагулов и к" ш/к

40	"Тамерлан" ш/қ
41	"Тюльпан" ш/қ
42	"Харлампий" ш/қ
43	"Урожай" ТС

2023-2024 жылдарға арналған
Жарқайың ауданы бойынша
жайылымдарды басқару
және оларды пайдалану
жөніндегі жоспарына
18 қосымша

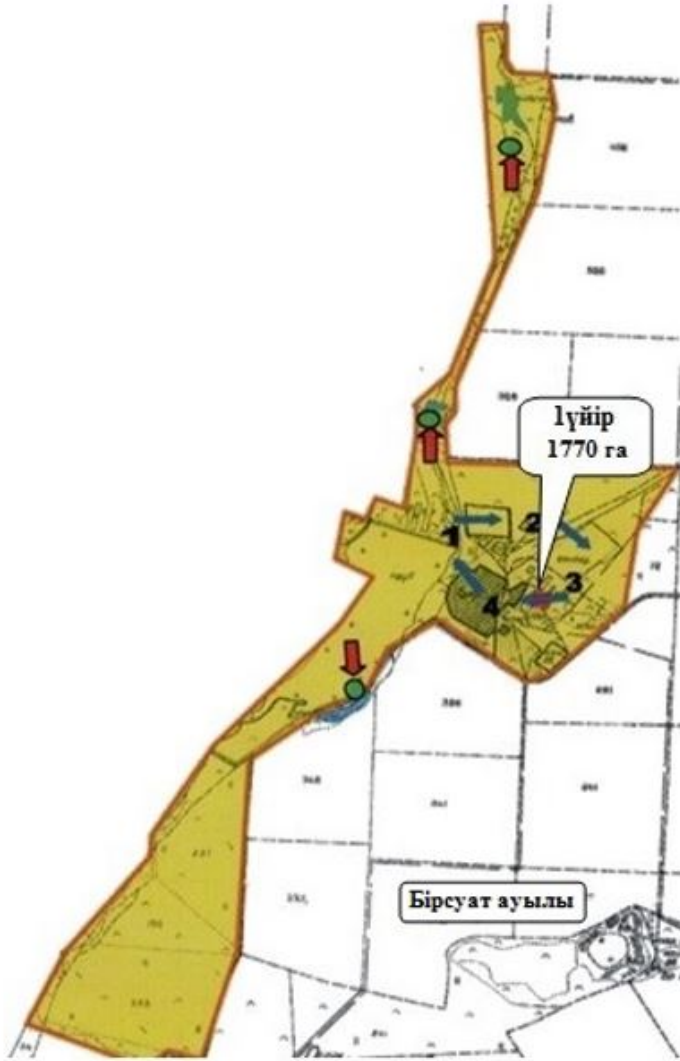
Жарқайың ауданы Державин қаласының қолайлы жайылым айналымдарының схемасы



жыл	қаша 1	қаша 2	қаша 3	қаша 4
2023	көктемгі-жазғыкезең 1	жазғы кезең 2	күзгі кезең 3	демалыс қашасы
2024	демалыс қашасы	көктемгі-жазғыкезең 1	жазғыкезең 2	күзгікезең 3

2023-2024 жылдарға арналған
 Жарқайың ауданы бойынша
 жайылымдарды басқару
 және оларды пайдалану
 жөніндегі жоспарына
 19 қосымша

Жарқайың ауданы Бірсуат ауылының қолайлы жайылым айналымдарының схемасы

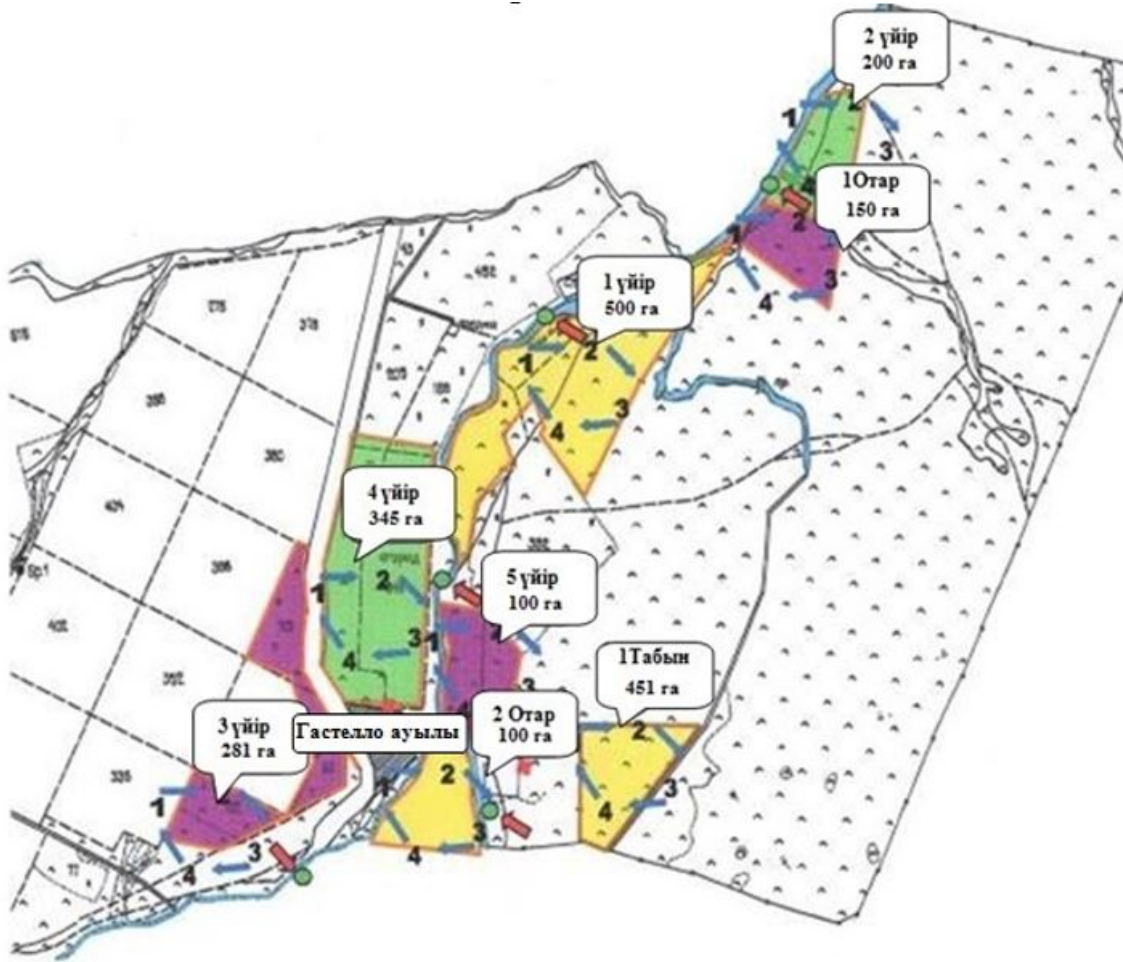


жыл	қаша 1	қаша 2	қаша 3	қаша 4
2023	көктемгі-жазғы кезең 1	жазғы кезең 2	күзгі кезең 3	демалыс қашасы
2024	демалыс қашасы	көктемгі-жазғы кезең 1	жазғы кезең 2	күзгі кезең 3

2023-2024 жылдарға арналған
 Жарқайың ауданы бойынша

жайылымдарды басқару
және оларды пайдалану
жөніндегі жоспарына
20 қосымша

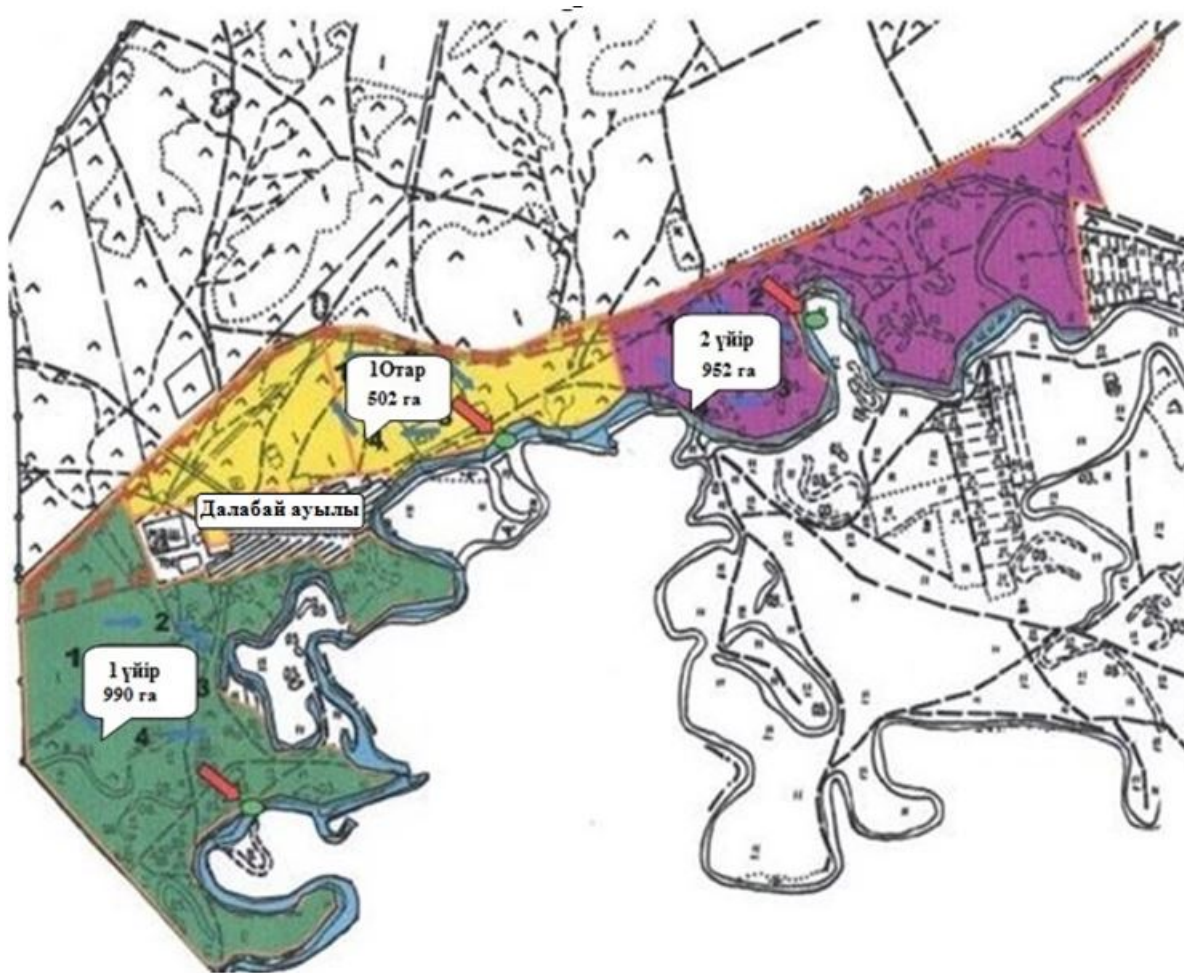
Жарқайың ауданы Гастелло ауылының қолайлы жайылым айналымдарының схемасы



жыл	қаша 1	қаша 2	қаша 3	қаша 4
2023	көктемгі-жазғы кезең 1	жазғы кезең 2	күзгі кезең 3	демалыс қашасы
2024	демалыс қашасы	көктемгі-жазғы кезең 1	жазғы кезең 2	күзгі кезең 3

2023-2024 жылдарға арналған
Жарқайың ауданы бойынша
жайылымдарды басқару
және оларды пайдалану
жөніндегі жоспарына
21 қосымша

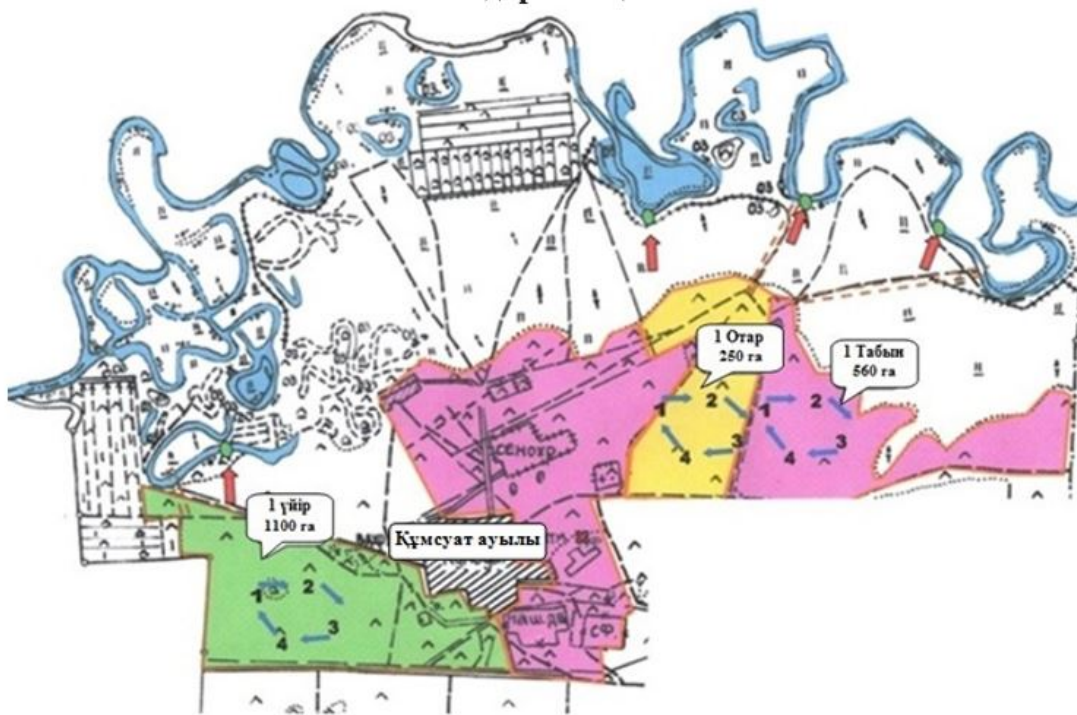
Жарқайың ауданы Далабай ауылының қолайлы жайылым айналымдарының схемасы



жыл	қаша 1	қаша 2	қаша 3	қаша 4
2023	көктемгі-жазғы кезең 1	жазғы кезең 2	күзгі кезең 3	демалыс қашасы
2024	демалыс қашасы	көктемгі-жазғы кезең 1	жазғы кезең 2	күзгі кезең 3

2023-2024 жылдарға арналған
Жарқайың ауданы бойынша
жайылымдарды басқару
және оларды пайдалану
жөніндегі жоспарына
22 қосымша

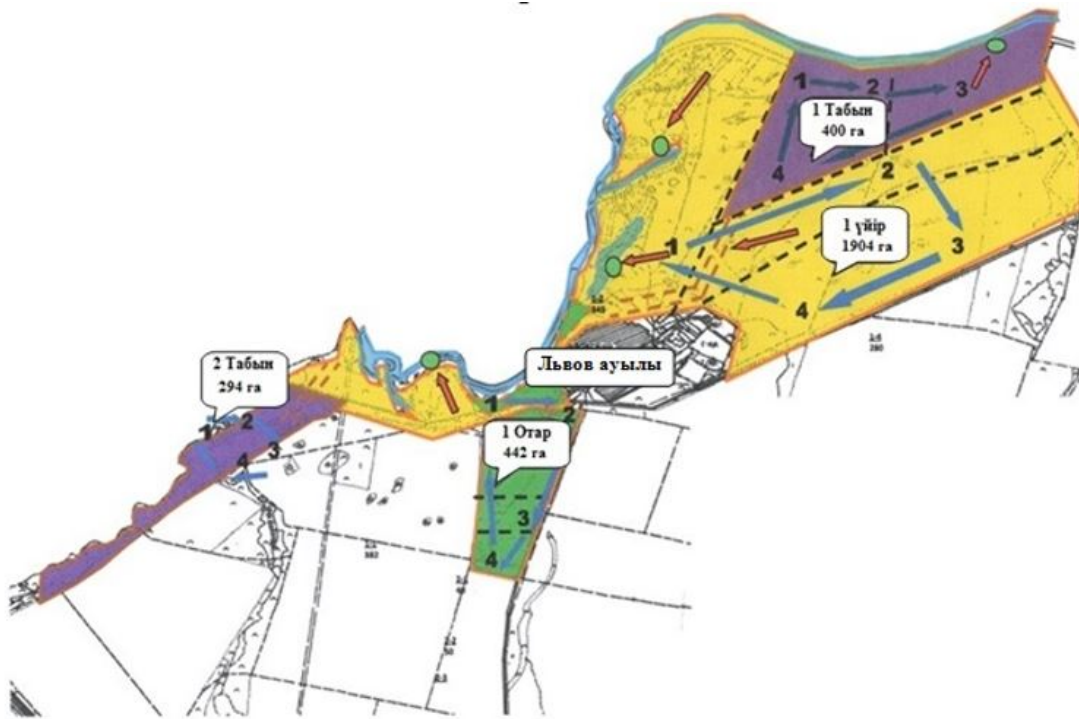
Жарқайың ауданы Құмсуат ауылының қолайлы жайылым айналымдарының схемасы



жыл	қаша 1	қаша 2	қаша 3	қаша 4
2023	көктемгі-жазғы кезең 1	жазғы кезең 2	күзгі кезең 3	демалыс қашасы
2024	демалыс қашасы	көктемгі-жазғы кезең 1	жазғы кезең 2	күзгі кезең 3

2023-2024 жылдарға арналған
Жарқайың ауданы бойынша
жайылымдарды басқару
және оларды пайдалану
жөніндегі жоспарына
23 қосымша

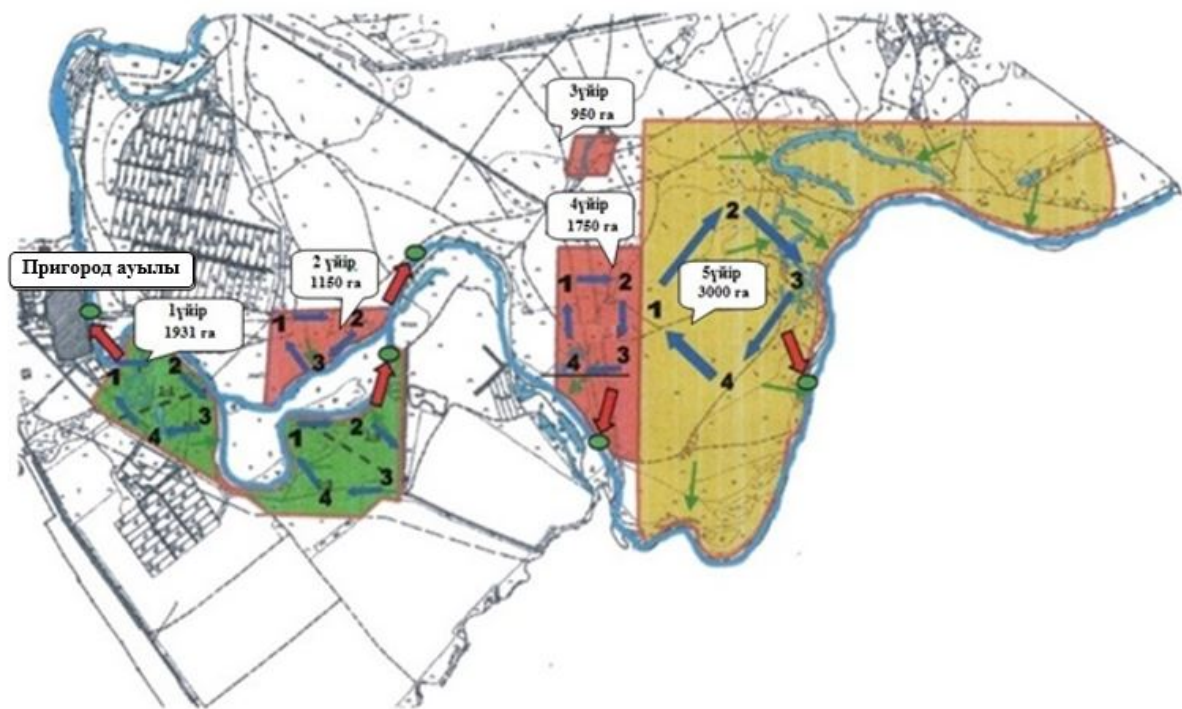
Жарқайың ауданы Львов ауылының қолайлы жайылым айналымдарының схемасы



жыл	қаша 1	қаша 2	қаша 3	қаша 4
2023	көктемгі-жазғы кезең 1	жазғы кезең 2	күзгі кезең 3	демалыс қашасы
2024	демалыс қашасы	көктемгі-жазғы кезең 1	жазғы кезең 2	күзгі кезең 3

2023-2024 жылдарға арналған
 Жарқайың ауданы бойынша
 жайылымдарды басқару
 және оларды пайдалану
 жөніндегі жоспарына
 24 қосымша

Жарқайың ауданы Пригород ауылының қолайлы жайылым айналымдарының схемасы



жыл	қаша 1	қаша 2	қаша 3	қаша 4
2023	көктемгі-жазғы кезең 1	жазғы кезең 2	күзгі кезең 3	демалыс қашасы
2024	демалыс қашасы	көктемгі-жазғы кезең 1	жазғы кезең 2	күзгі кезең 3

2023-2024 жылдарға арналған
 Жарқайың ауданы бойынша
 жайылымдарды басқару
 және оларды пайдалану
 жөніндегі жоспарына
 25 қосымша

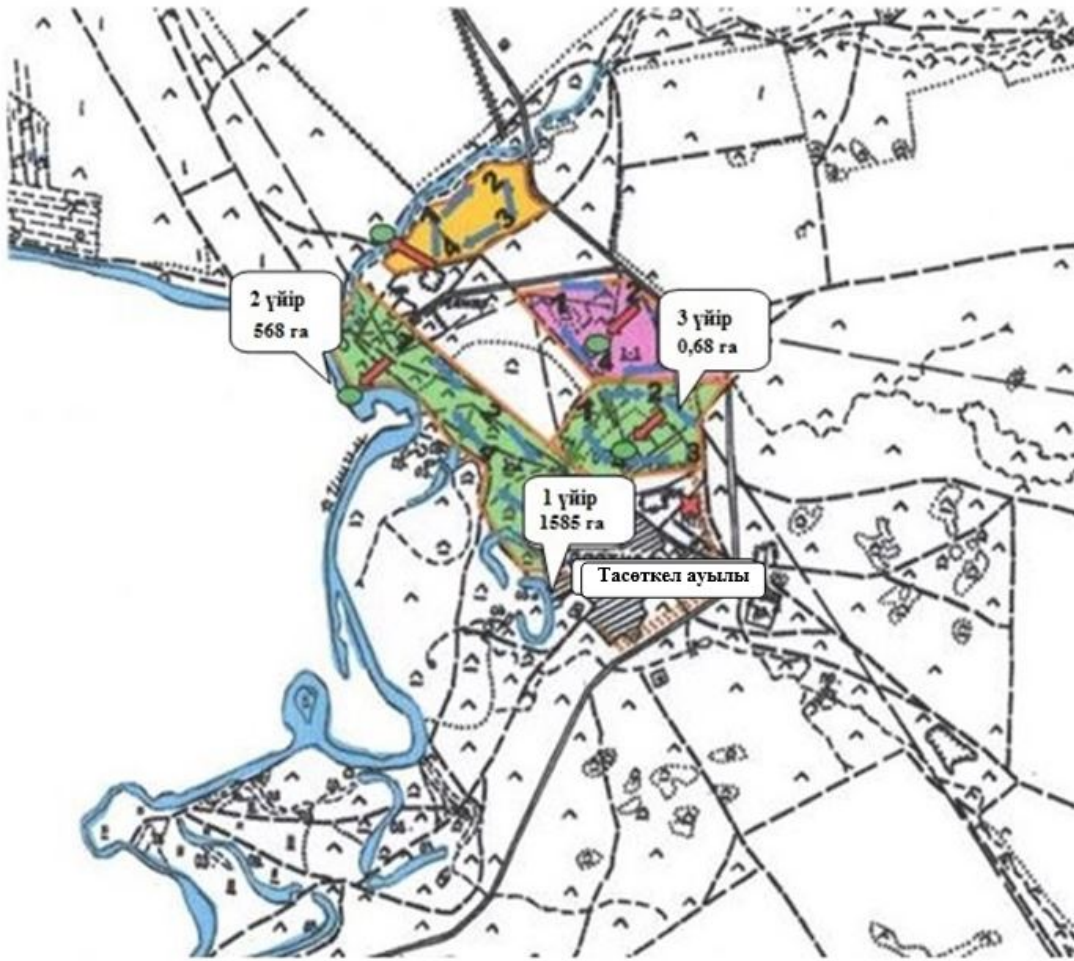
Жарқайың ауданы Пятигор ауылының қолайлы жайылым айналымдарының схемасы



жыл	қаша 1	қаша 2	қаша 3	қаша 4
2023	көктемгі-жазғы кезең 1	жазғы кезең 2	күзгі кезең 3	демалыс қашасы
2024	демалыс қашасы	көктемгі-жазғы кезең 1	жазғы кезең 2	күзгі кезең 3

2023-2024 жылдарға арналған
 Жарқайың ауданы бойынша
 жайылымдарды басқару
 және оларды пайдалану
 жөніндегі жоспарына
 26 қосымша

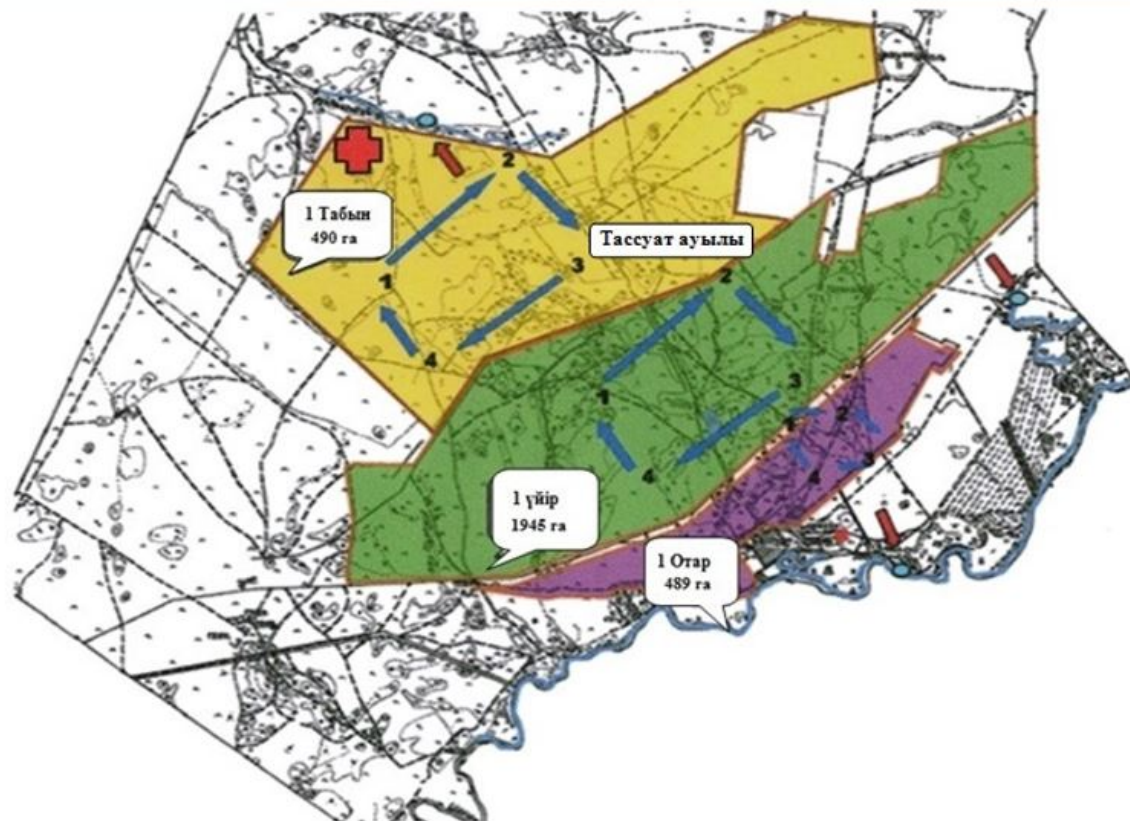
Жарқайың ауданы Тасөткел ауылының қолайлы жайылым айналымдарының схемасы



жыл	қаша 1	қаша 2	қаша 3	қаша 4
2023	көктемгі-жазғы кезең 1	жазғы кезең 2	күзгі кезең 3	демалыс қашасы
2024	демалыс қашасы	көктемгі-жазғы кезең 1	жазғы кезең 2	күзгі кезең 3

2023-2024 жылдарға арналған
Жарқайың ауданы бойынша
жайылымдарды басқару
және оларды пайдалану
жөніндегі жоспарына
27 қосымша

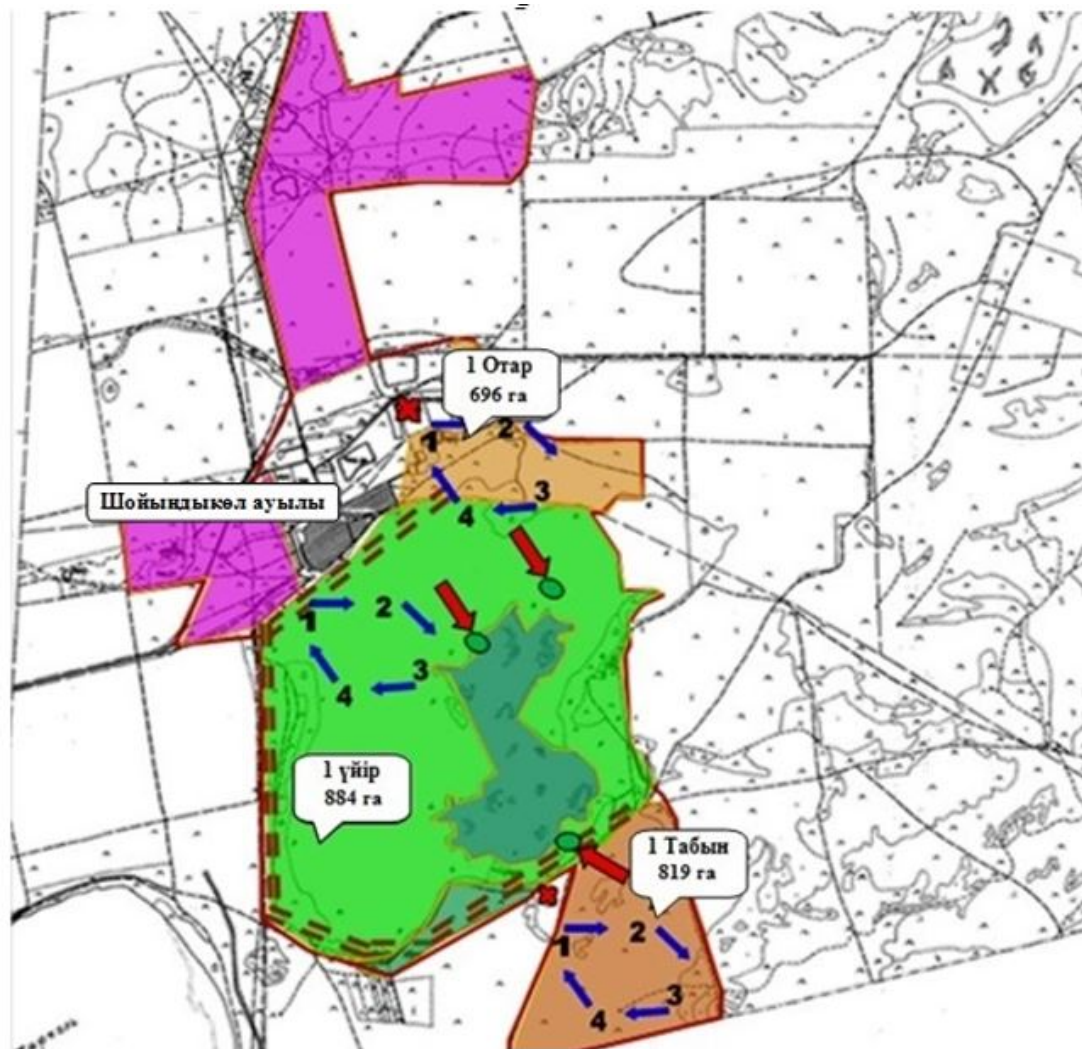
Жарқайың ауданы Тассуат ауылының қолайлы жайылым айналымдарының схемасы



жыл	қаша 1	қаша 2	қаша 3	қаша 4
2023	көктемгі-жазғы кезең 1	жазғы кезең 2	күзгі кезең 3	демалыс қашасы
2024	демалыс қашасы	көктемгі-жазғы кезең 1	жазғы кезең 2	күзгі кезең 3

2023-2024 жылдарға арналған
Жарқайың ауданы бойынша
жайылымдарды басқару
және оларды пайдалану
жөніндегі жоспарына
28 қосымша

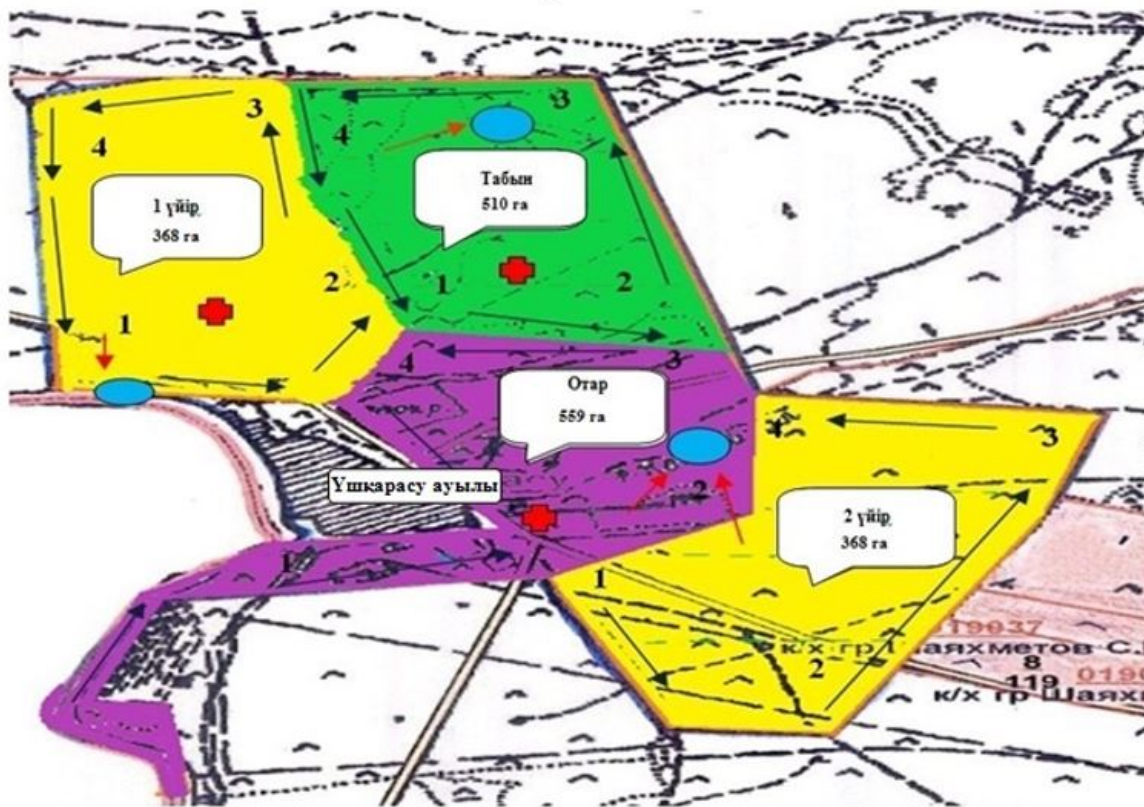
Жарқайың ауданы Шойындыкөл ауылының қолайлы жайылым айналымдарының схемасы



жыл	қаша 1	қаша 2	қаша 3	қаша 4
2023	көктемгі-жазғы кезең 1	жазғы кезең 2	күзгі кезең 3	демалыс қашасы
2024	демалыс қашасы	көктемгі-жазғы кезең 1	жазғы кезең 2	күзгі кезең 3

2023-2024 жылдарға арналған
Жарқайың ауданы бойынша
жайылымдарды басқару
және оларды пайдалану
жөніндегі жоспарына
29 қосымша

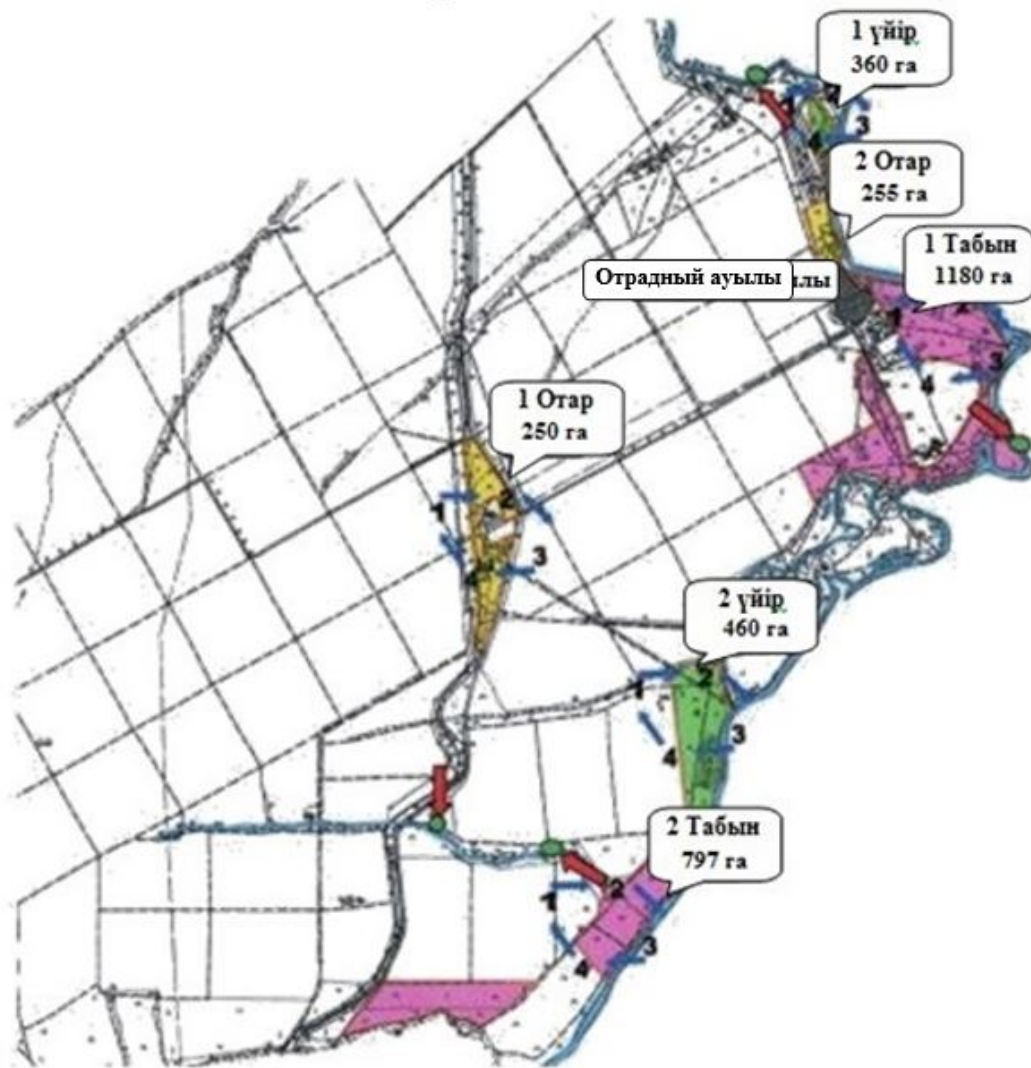
Жарқайың ауданы Үшқарасу ауылының қолайлы жайылым айналымдарының схемасы



жыл	қаша 1	қаша 2	қаша 3	қаша 4
2023	көктемгі-жазғы кезең 1	жазғы кезең 2	күзгі кезең 3	демалыс қашасы
2024	демалыс қашасы	көктемгі-жазғы кезең 1	жазғы кезең 2	күзгі кезең 3

2023-2024 жылдарға арналған
Жарқайың ауданы бойынша
жайылымдарды басқару
және оларды пайдалану
жөніндегі жоспарына
30 қосымша

Жарқайың ауданы Отрадний ауылдық округінің қолайлы жайылым айналымдарының схемасы



жыл	қаша 1	қаша 2	қаша 3	қаша 4
2023	көктемгі-жазғы кезең 1	жазғы кезең 2	күзгі кезең 3	демалыс қашасы
2024	демалыс қашасы	көктемгі-жазғы кезең 1	жазғы кезең 2	күзгі кезең 3

2023-2024 жылдарға арналған
Жарқайың ауданы бойынша
жайылымдарды басқару
және оларды пайдалану
жөніндегі жоспарына
31 қосымша

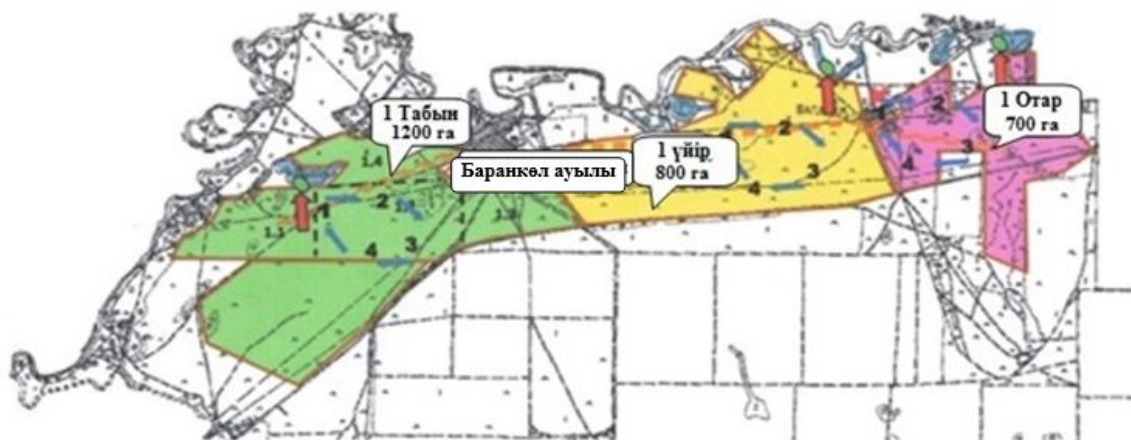
Жарқайың ауданы Уәлихан ауылдық округінің қолайлы жайылым айналымдарының схемасы



жыл	қаша 1	қаша 2	қаша 3	қаша 4
2023	көктемгі-жазғы кезең 1	жазғы кезең 2	күзгі кезең 3	демалыс қашасы
2024	демалыс қашасы	көктемгі-жазғы кезең 1	жазғы кезең 2	күзгі кезең 3

2023-2024 жылдарға арналған
Жарқайың ауданы бойынша
жайылымдарды басқару
және оларды пайдалану
жөніндегі жоспарына
32 қосымша

Жарқайың ауданы Нахимов ауылдық округінің қолайлы жайылым айналымдарының схемасы



жыл	қаша 1	қаша 2	қаша 3	қаша 4
2023	көктемгі-жазғы кезең 1	жазғы кезең 2	күзгі кезең 3	демалыс қашасы
2024	демалыс қашасы	көктемгі-жазғы кезең 1	жазғы кезең 2	күзгі кезең 3

2023-2024 жылдарға арналған
 Жарқайың ауданы бойынша
 жайылымдарды басқару
 және оларды пайдалану
 жөніндегі жоспарына
 33 қосымша

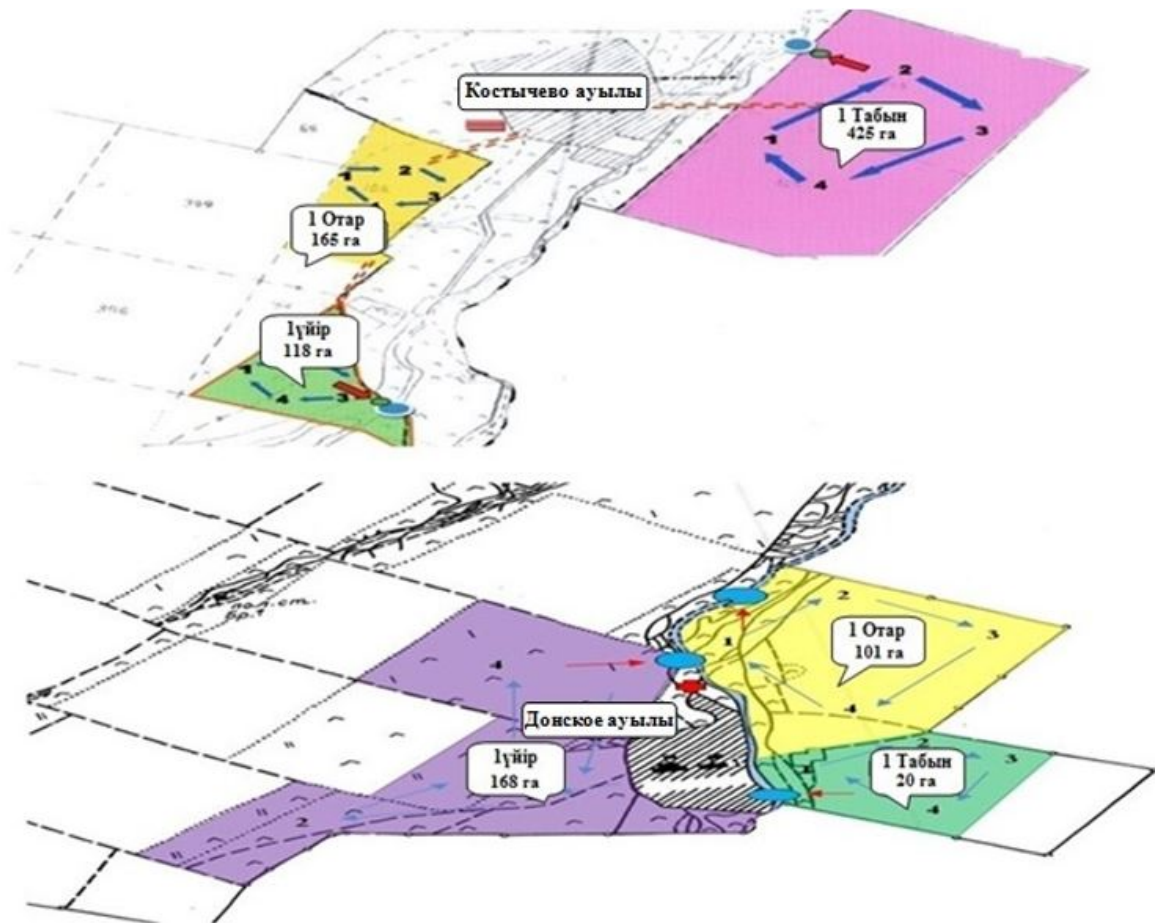
Жарқайың ауданы Жаңадала ауылдық округінің қолайлы жайылым айналымдарының схемасы



жыл	қаша 1	қаша 2	қаша 3	қаша 4
2023	көктемгі-жазғы кезең 1	жазғы кезең 2	күзгі кезең 3	демалыс қашасы
2024	демалыс қашасы	көктемгі-жазғы кезең 1	жазғы кезең 2	күзгі кезең 3

2023-2024 жылдарға арналған
 Жарқайың ауданы бойынша
 жайылымдарды басқару
 және оларды пайдалану
 жөніндегі жоспарына
 34 қосымша

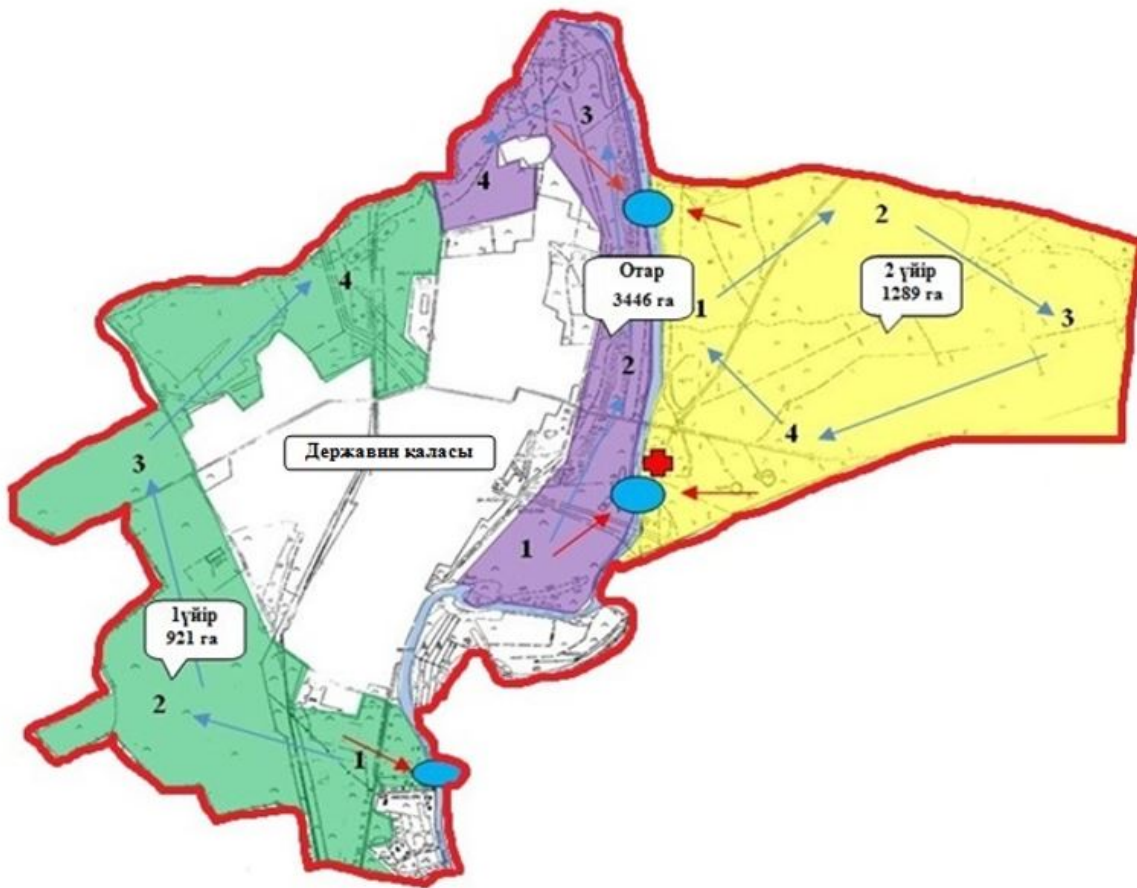
Жарқайың ауданы Костычево ауылдық округінің қолайлы жайылым айналымдарының схемасы



жыл	қаша 1	қаша 2	қаша 3	қаша 4
2023	көктемгі-жазғыкезең 1	жазғы кезең 2	күзгі кезең 3	демалыс қашасы
2024	демалыс қашасы	көктемгі-жазғыкезең 1	жазғыкезең 2	күзгікезең 3

2023-2024 жылдарға арналған
Жарқайың ауданы бойынша
жайылымдарды басқару
және оларды пайдалану
жөніндегі жоспарына
35 қосымша

Жарқайың ауданы Державин қаласының жайылымдардың, оның ішінде маусымдық жайылымдардың сыртқы және ішкі шекаралары мен алаңдары, жайылымдық инфрақұрылым объектілері белгіленген картасы



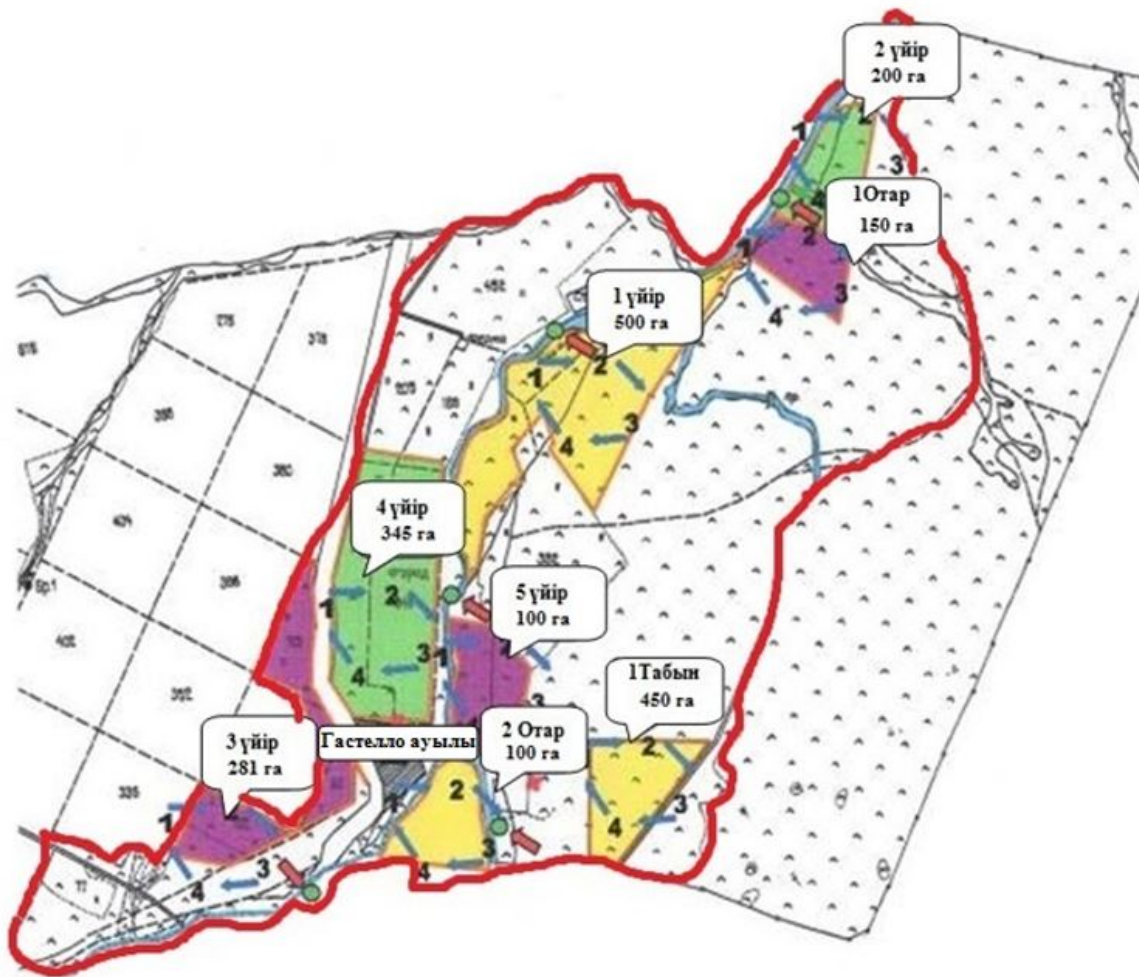
2023-2024 жылдарға арналған
 Жарқайың ауданы бойынша
 жайылымдарды басқару
 және оларды пайдалану
 жөніндегі жоспарына
 36 қосымша

Жарқайың ауданы Бірсуат ауылының жайылымдардың, оның ішінде маусымдық жайылымдардың сыртқы және ішкі шекаралары мен алаңдары, жайылымдық инфрақұрылым объектілері белгіленген картасы



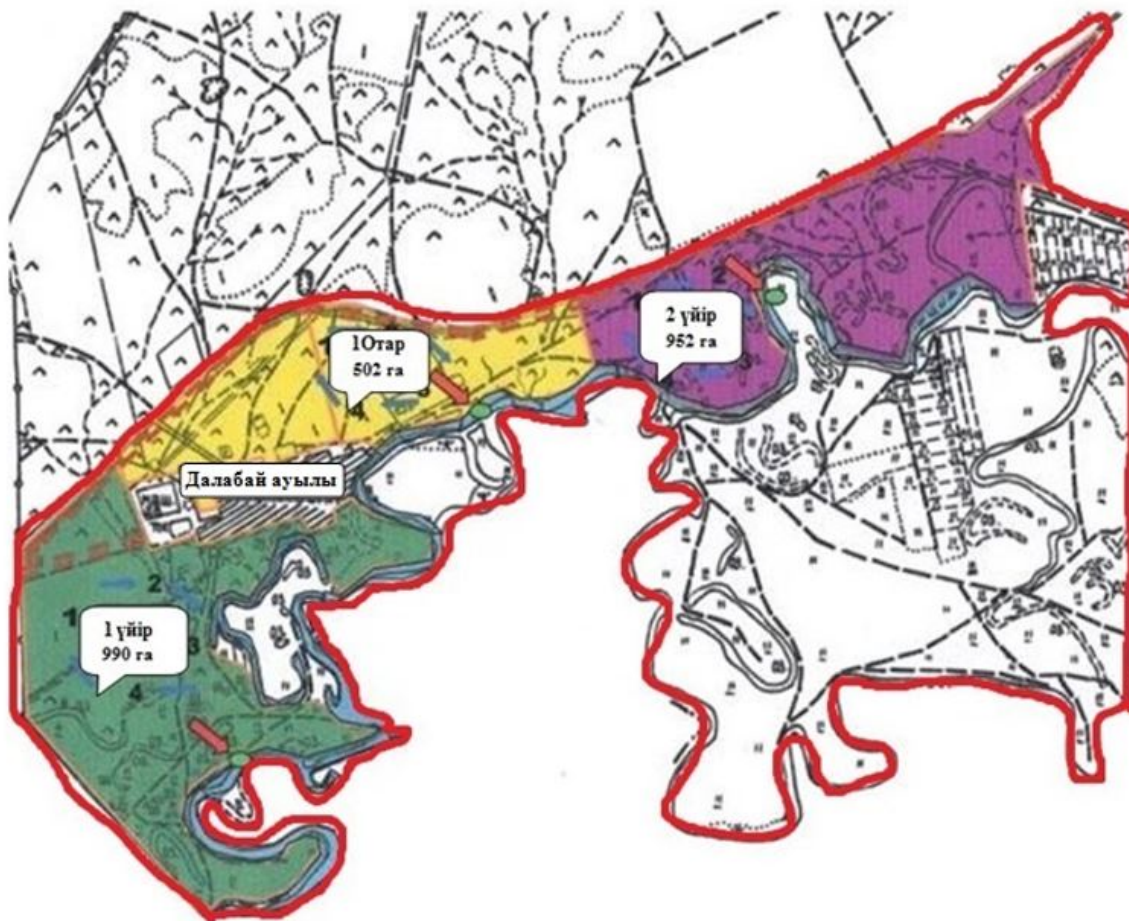
2023-2024 жылдарға арналған
Жарқайың ауданы бойынша
жайылымдарды басқару
және оларды пайдалану
жөніндегі жоспарына
37 қосымша

Жарқайың ауданы Гастелло ауылының жайылымдардың, оның ішінде маусымдық жайылымдардың сыртқы және ішкі шекаралары мен алаңдары, жайылымдық инфрақұрылым объектілері белгіленген картасы



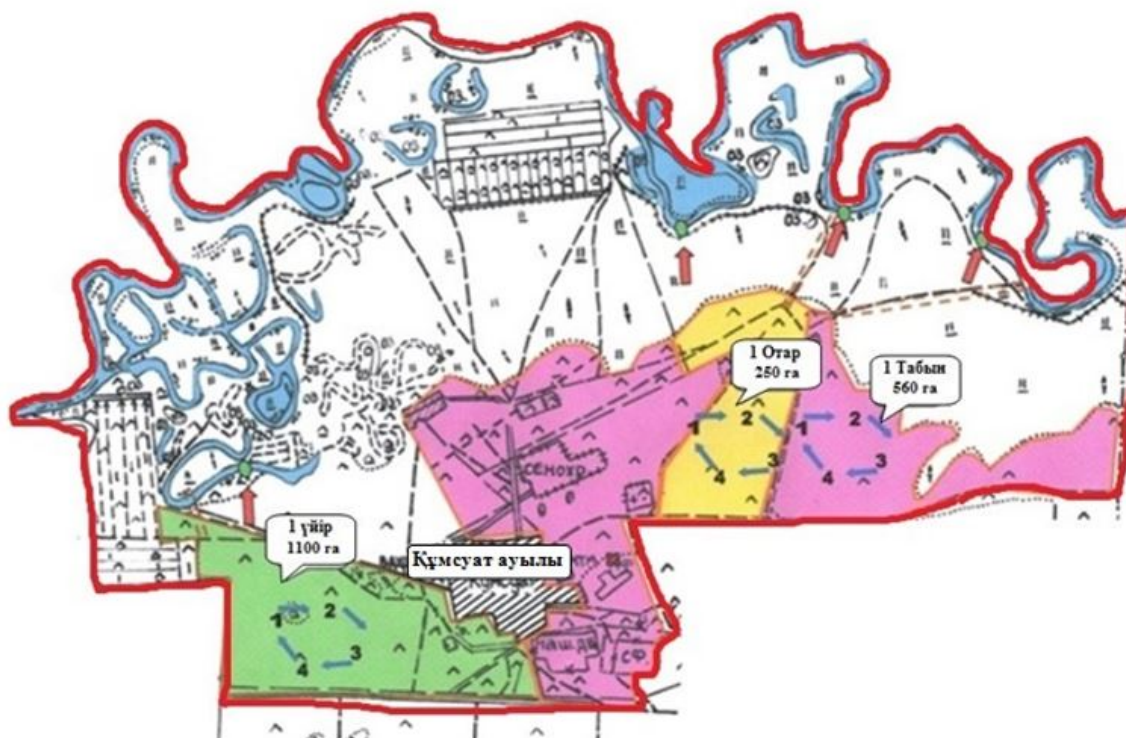
2023-2024 жылдарға арналған
 Жарқайың ауданы бойынша
 жайылымдарды басқару
 және оларды пайдалану
 жөніндегі жоспарына
 38 қосымша

Жарқайың ауданы Далабай ауылының жайылымдардың, оның ішінде маусымдық жайылымдардың сыртқы және ішкі шекаралары мен алаңдары, жайылымдық инфрақұрылым объектілері белгіленген картасы



2023-2024 жылдарға арналған
Жарқайың ауданы бойынша
жайылымдарды басқару
және оларды пайдалану
жөніндегі жоспарына
39 қосымша

Жарқайың ауданы Құмсуат ауылының жайылымдардың, оның ішінде маусымдық жайылымдардың сыртқы және ішкі шекаралары мен алаңдары, жайылымдық инфрақұрылым объектілері белгіленген картасы



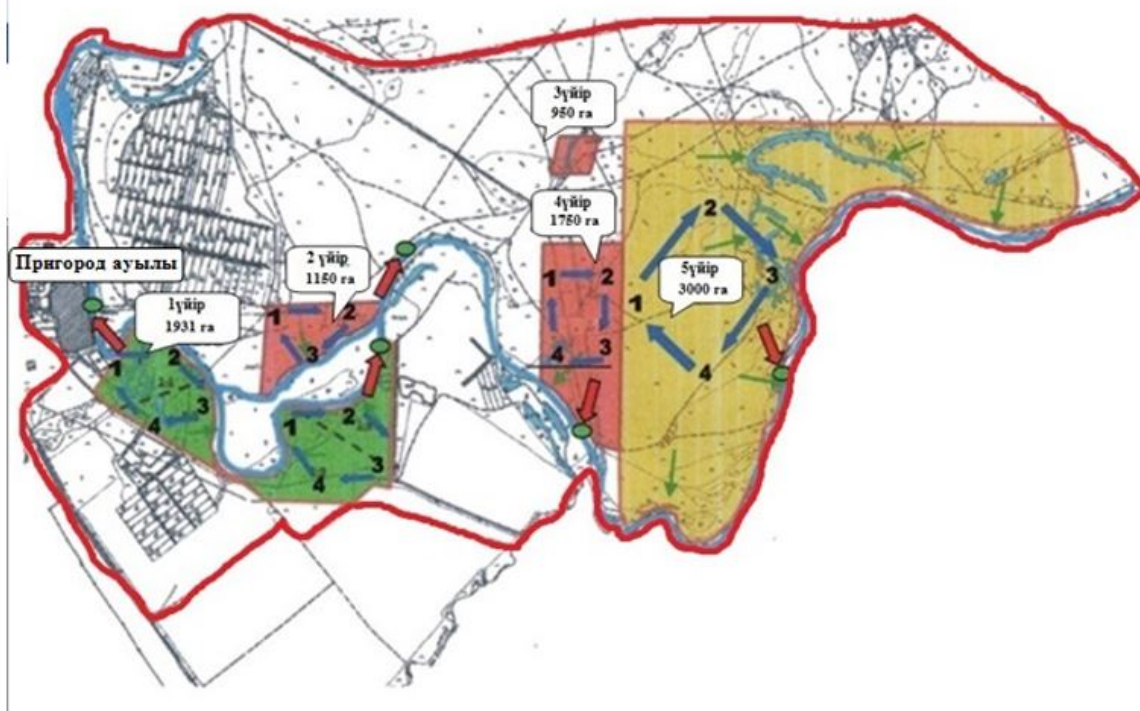
2023-2024 жылдарға арналған
Жарқайың ауданы бойынша
және оларды пайдалану
жөніндегі жоспарына
40 қосымша

Жарқайың ауданы Львов ауылының жайылымдардың, оның ішінде маусымдық жайылымдардың сыртқы және ішкі шекаралары мен алаңдары, жайылымдық инфрақұрылым объектілері белгіленген картасы



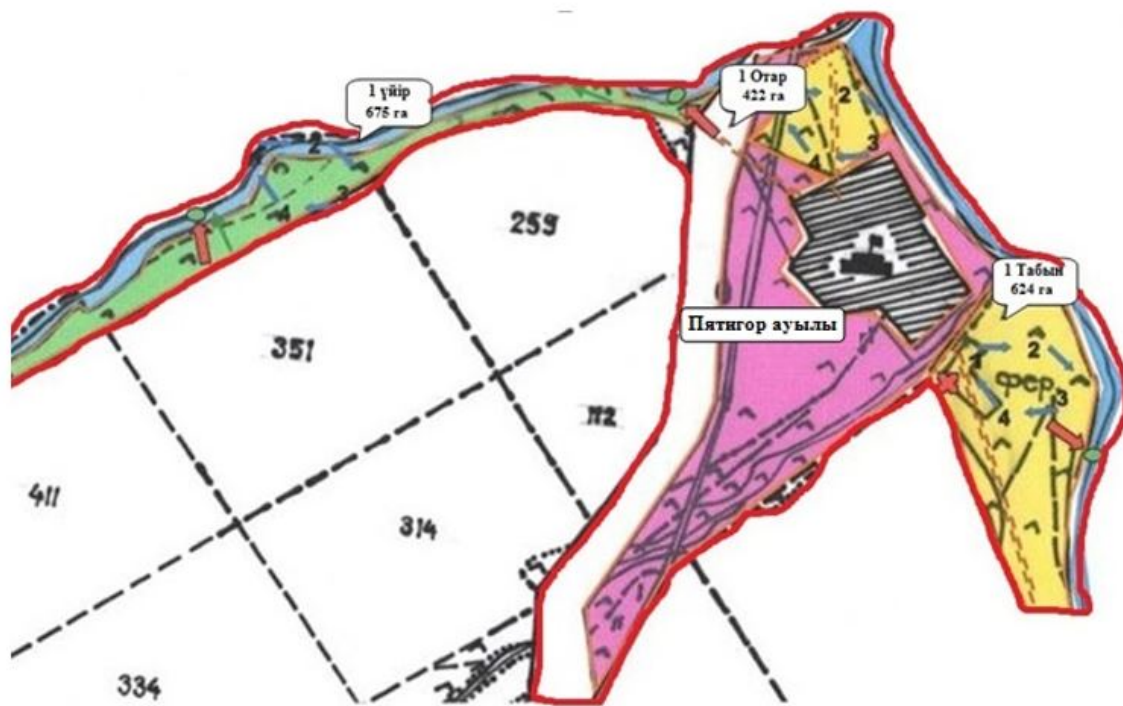
2023-2024 жылдарға арналған
 Жарқайың ауданы бойынша
 жайылымдарды басқару
 және оларды пайдалану
 жөніндегі жоспарына
 41 қосымша

Жарқайың ауданы Пригород ауылының жайылымдардың, оның ішінде маусымдық жайылымдардың сыртқы және ішкі шекаралары мен алаңдары, жайылымдық инфрақұрылым объектілері белгіленген картасы



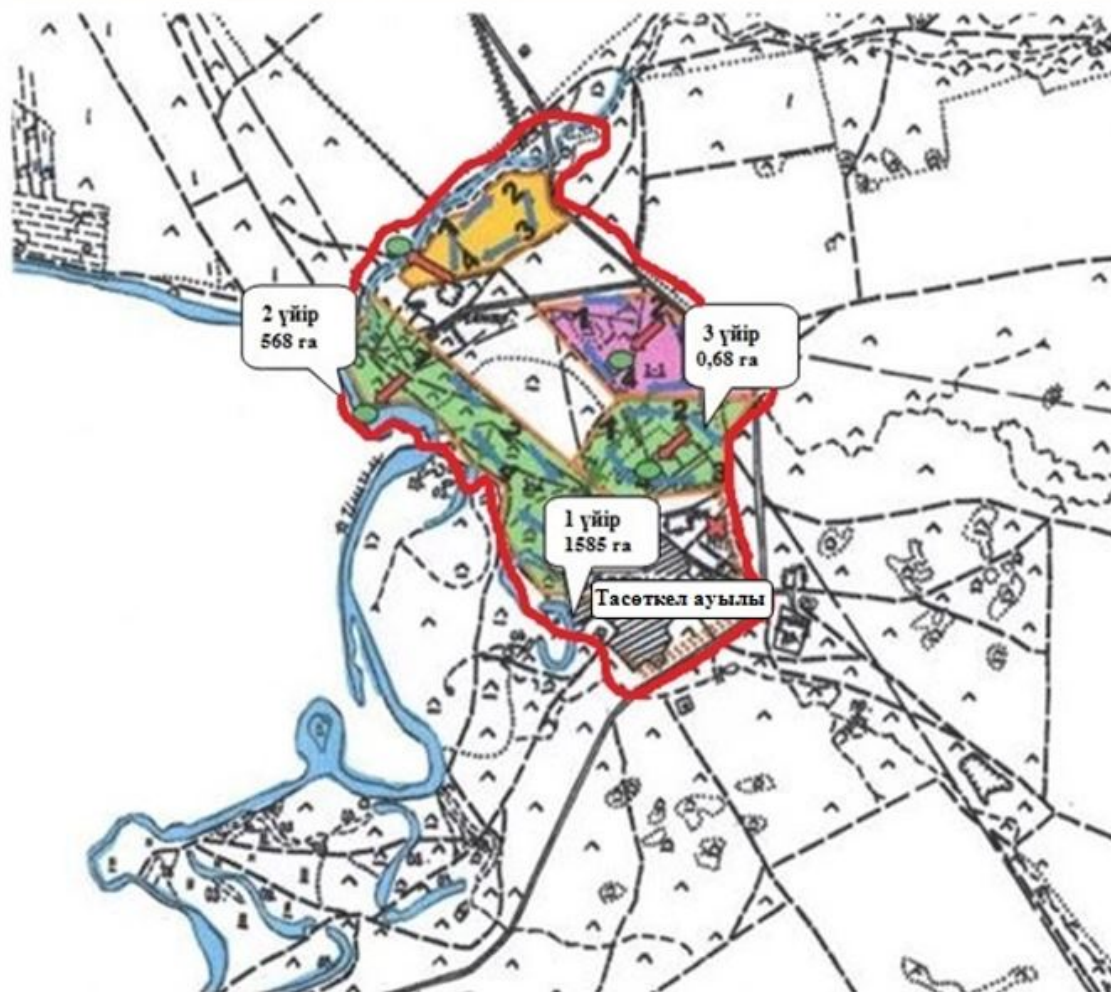
2023-2024 жылдарға арналған
 Жарқайың ауданы бойынша
 жайылымдарды басқару
 және оларды пайдалану
 жөніндегі жоспарына
 42 қосымша

Жарқайың ауданы Пятигор ауылының жайылымдардың, оның ішінде маусымдық жайылымдардың сыртқы және ішкі шекаралары мен алаңдары, жайылымдық инфрақұрылым объектілері белгіленген картасы



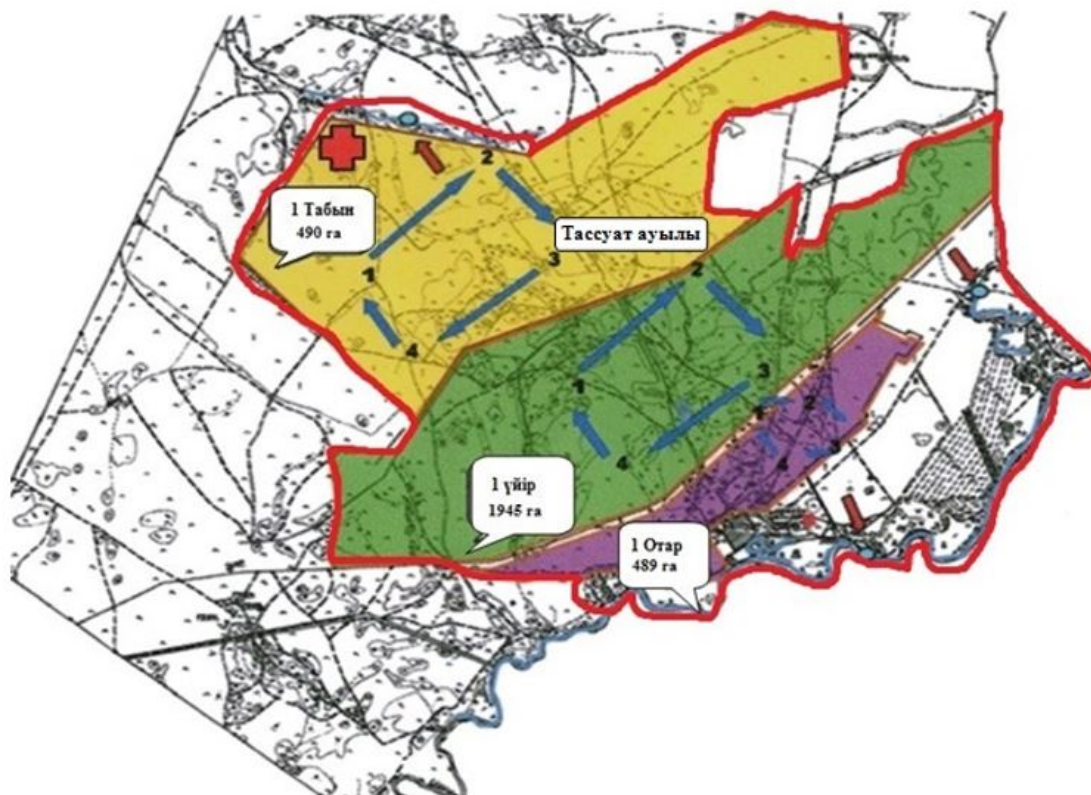
2023-2024 жылдарға арналған
 Жарқайың ауданы бойынша
 жайылымдарды басқару
 және оларды пайдалану
 жөніндегі жоспарына
 43 қосымша

Жарқайың ауданы Тасөткел ауылының жайылымдардың, оның ішінде маусымдық жайылымдардың сыртқы және ішкі шекаралары мен алаңдары, жайылымдық инфрақұрылым объектілері белгіленген картасы



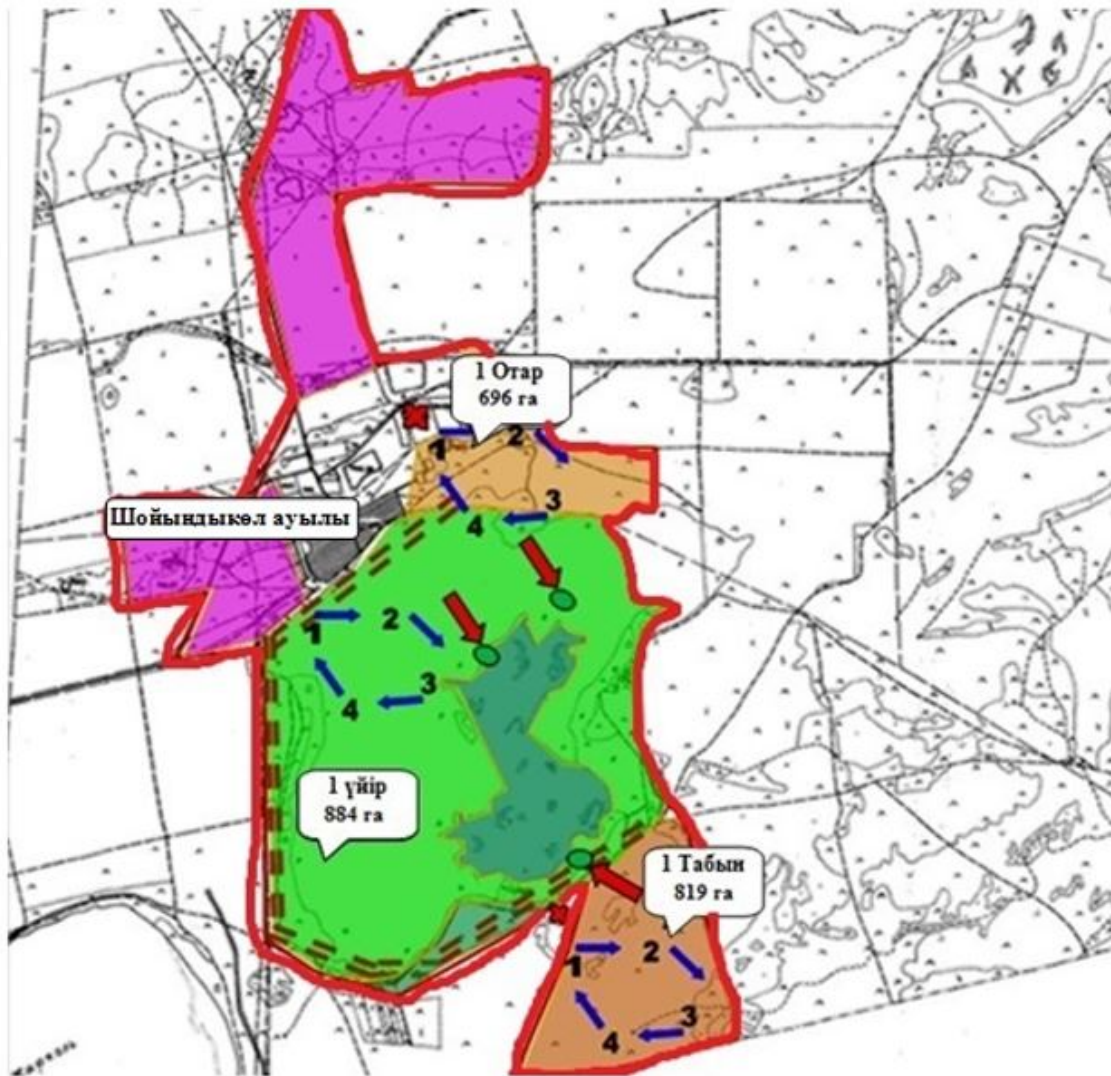
2023-2024 жылдарға арналған
Жарқайың ауданы бойынша
жайылымдарды басқару
және оларды пайдалану
жөніндегі жоспарына
44 қосымша

Жарқайың ауданы Тассуат ауылының жайылымдардың, оның ішінде маусымдық жайылымдардың сыртқы және ішкі шекаралары мен алаңдары, жайылымдық инфрақұрылым объектілері белгіленген картасы



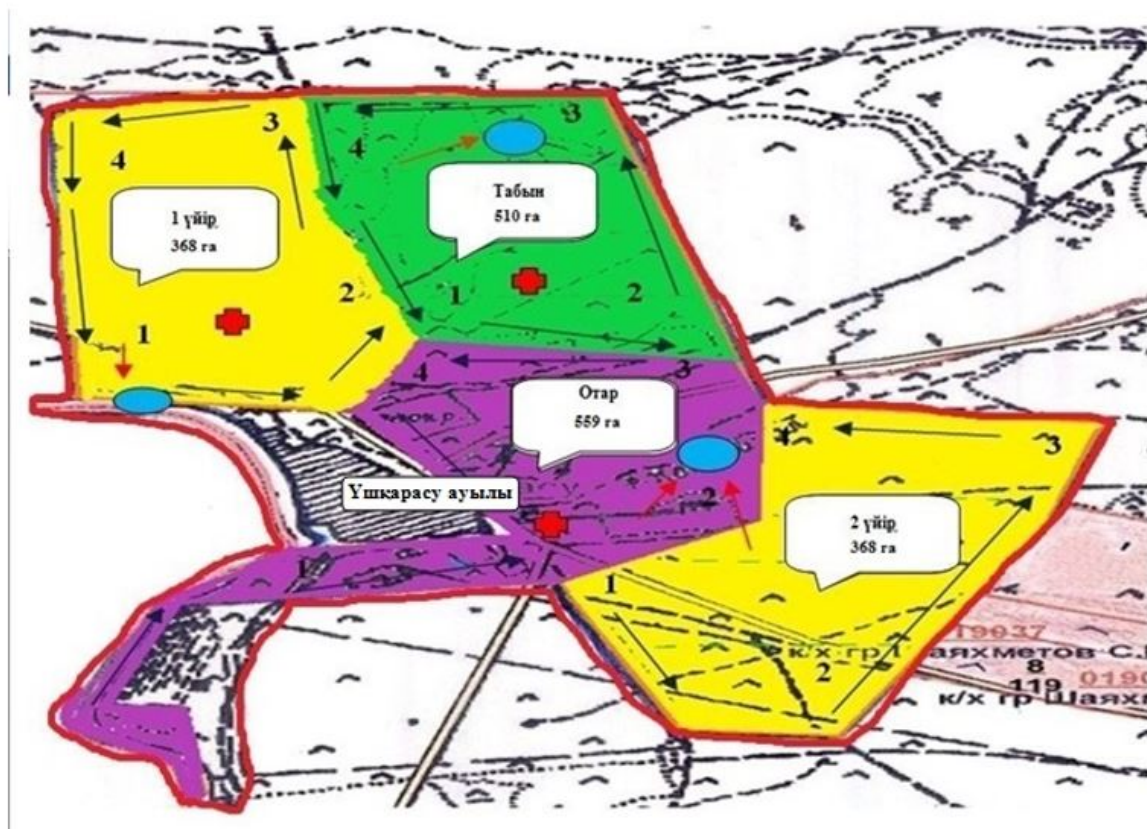
2023-2024 жылдарға арналған
Жарқайың ауданы бойынша
жайылымдарды басқару
және оларды пайдалану
жөніндегі жоспарына
45 қосымша

Жарқайың ауданы Шойындыкөл ауылының жайылымдардың, оның ішінде маусымдық жайылымдардың сыртқы және ішкі шекаралары мен алаңдары, жайылымдық инфрақұрылым объектілері белгіленген картасы



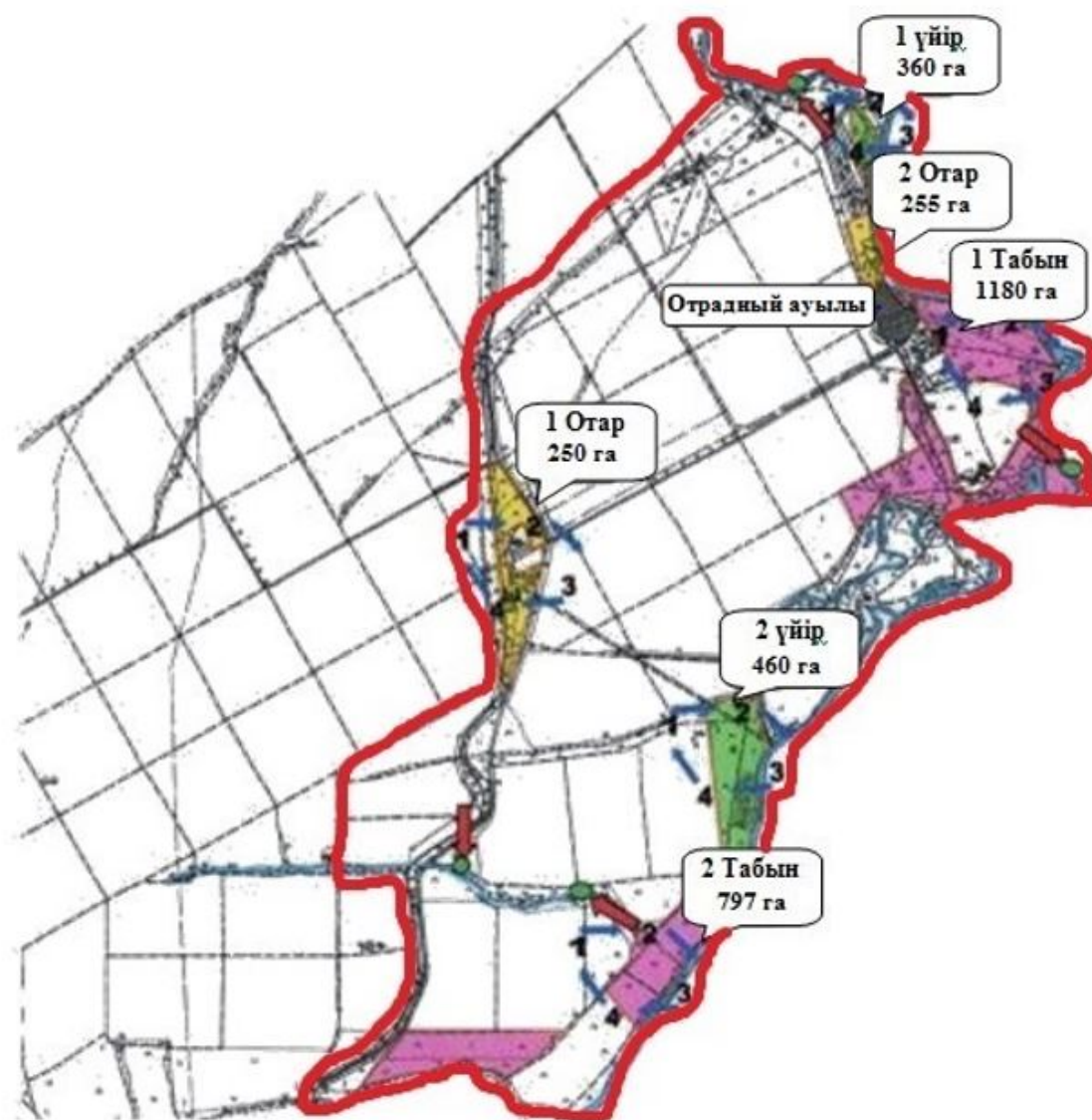
2023-2024 жылдарға арналған
Жарқайың ауданы бойынша
жайылымдарды басқару
және оларды пайдалану
жөніндегі жоспарына
46 қосымша

Жарқайың ауданы Үшқарасу ауылының жайылымдардың, оның ішінде маусымдық жайылымдардың сыртқы және ішкі шекаралары мен алаңдары, жайылымдық инфрақұрылым объектілері белгіленген картасы



2023-2024 жылдарға арналған
 Жарқайың ауданы бойынша
 жайылымдарды басқару
 және оларды пайдалану
 жөніндегі жоспарына
 47 қосымша

Жарқайың ауданы Отрадный ауылдық округінің жайылымдардың, оның ішінде маусымдық жайылымдардың сыртқы және ішкі шекаралары мен алаңдары, жайылымдық инфрақұрылым объектілері белгіленген картасы



2023-2024 жылдарға арналған
 Жарқайың ауданы бойынша
 жайылымдарды басқару
 және оларды пайдалану
 жөніндегі жоспарына
 48 қосымша

Жарқайың ауданы Уәлихан ауылдық округінің жайылымдардың, оның ішінде маусымдық жайылымдардың сыртқы және ішкі шекаралары мен алаңдары, жайылымдық инфрақұрылым объектілері белгіленген картасы



2023-2024 жылдарға арналған
Жарқайың ауданы бойынша
жайылымдарды басқару
және оларды пайдалану
жөніндегі жоспарына
49 қосымша

Жарқайың ауданы Нахимов ауылдық округінің жайылымдардың, оның ішінде маусымдық жайылымдардың сыртқы және ішкі шекаралары мен алаңдары, жайылымдық инфрақұрылым объектілері белгіленген картасы



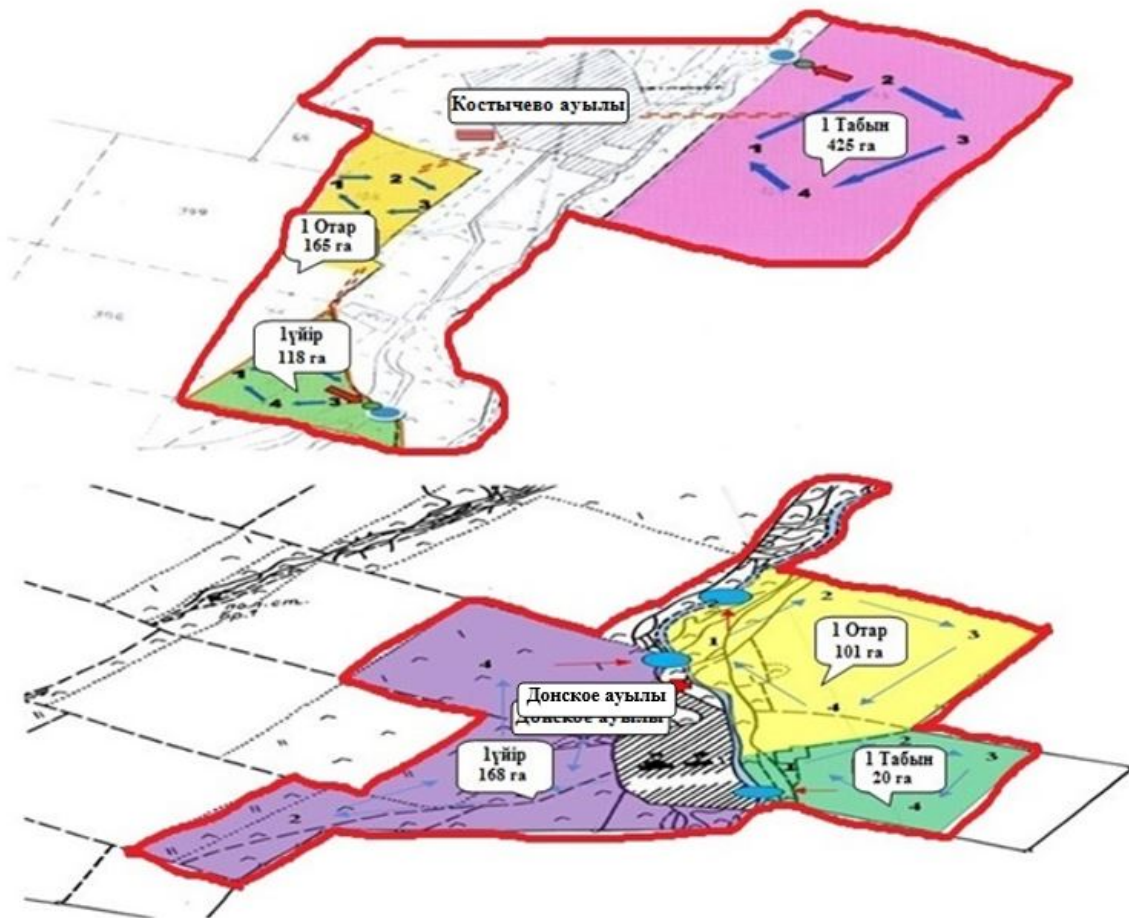
2023-2024 жылдарға арналған
 Жарқайың ауданы бойынша
 жайылымдарды басқару
 және оларды пайдалану
 жөніндегі жоспарына
 50 қосымша

Жарқайың ауданы Жаңадала ауылдық округінің жайылымдардың, оның ішінде маусымдық жайылымдардың сыртқы және ішкі шекаралары мен алаңдары, жайылымдық инфрақұрылым объектілері белгіленген картасы



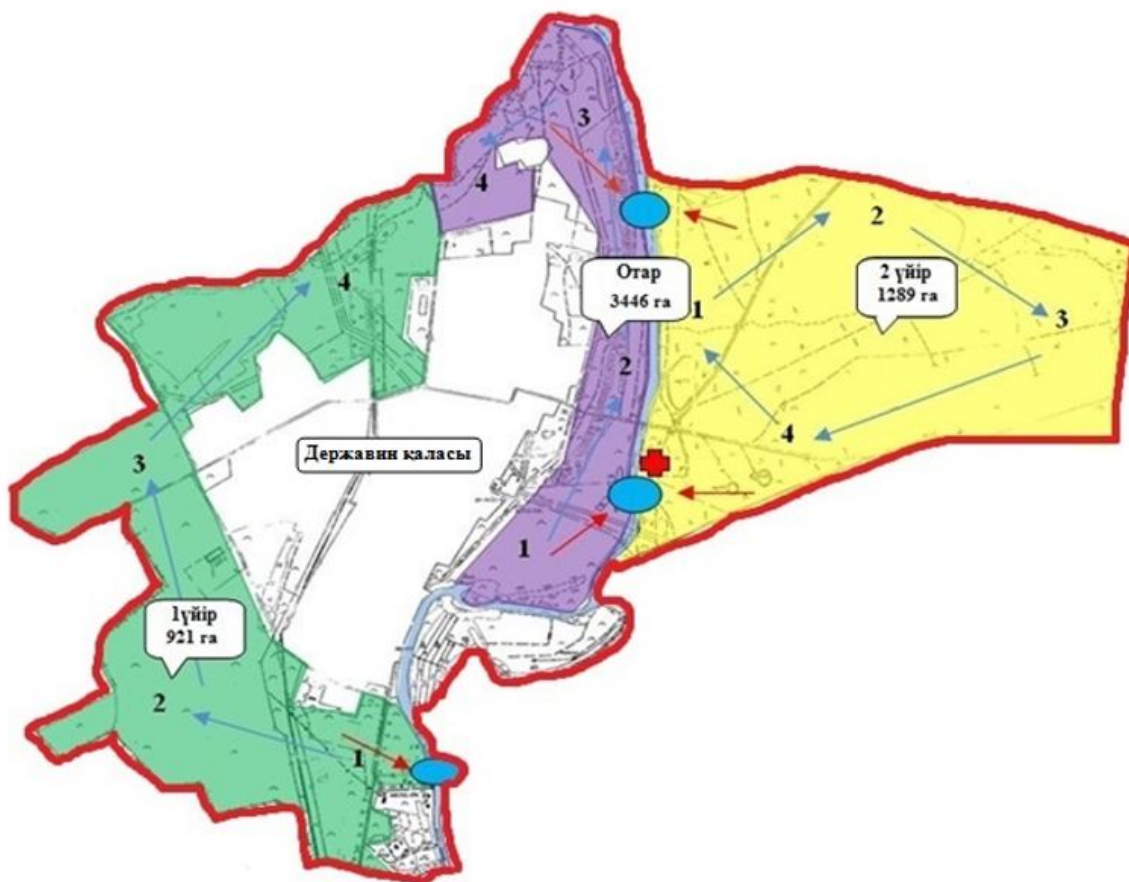
2023-2024 жылдарға арналған
 Жарқайың ауданы бойынша
 жайылымдарды басқару
 және оларды пайдалану
 жөніндегі жоспарына
 51 қосымша

Жарқайың ауданы Костычево ауылдық округінің жайылымдардың, оның ішінде маусымдық жайылымдардың сыртқы және ішкі шекаралары мен алаңдары, жайылымдық инфрақұрылым объектілері белгіленген картасы



2023-2024 жылдарға арналған
 Жарқайың ауданы бойынша
 жайылымдарды басқару
 және оларды пайдалану
 жөніндегі жоспарына
 52 қосымша

Жарқайың ауданы Державин қаласының жайылым пайдаланушылардың су тұтыну нормасына сәйкес жасалған су көздеріне (көлдерге, өзендерге, тоғандарға, апандарға, суару немесе суландыру каналдарына, құбырлы немесе шахталы құдықтарға) қол жеткізу схемасы



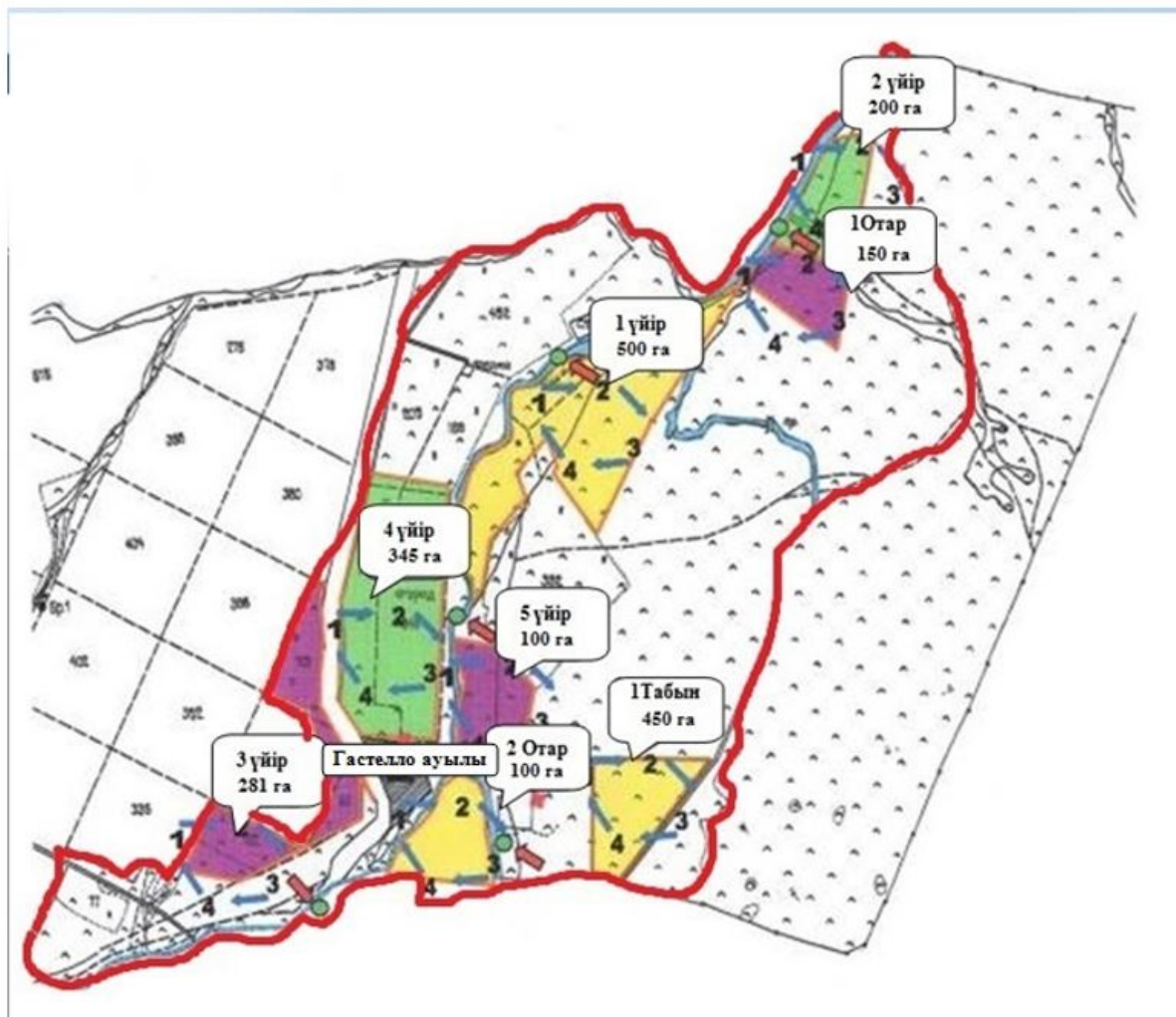
2023-2024 жылдарға арналған
 Жарқайың ауданы бойынша
 жайылымдарды басқару
 және оларды пайдалану
 жөніндегі жоспарына
 53 қосымша

Жарқайың ауданы Бірсуат ауылының жайылым пайдаланушылардың су тұтыну нормасына сәйкес жасалған су көздеріне (көлдерге, өзендерге, тоғандарға, апандарға, суару немесе суландыру каналдарына, құбырлы немесе шахталы құдықтарға) қол жеткізу схемасы



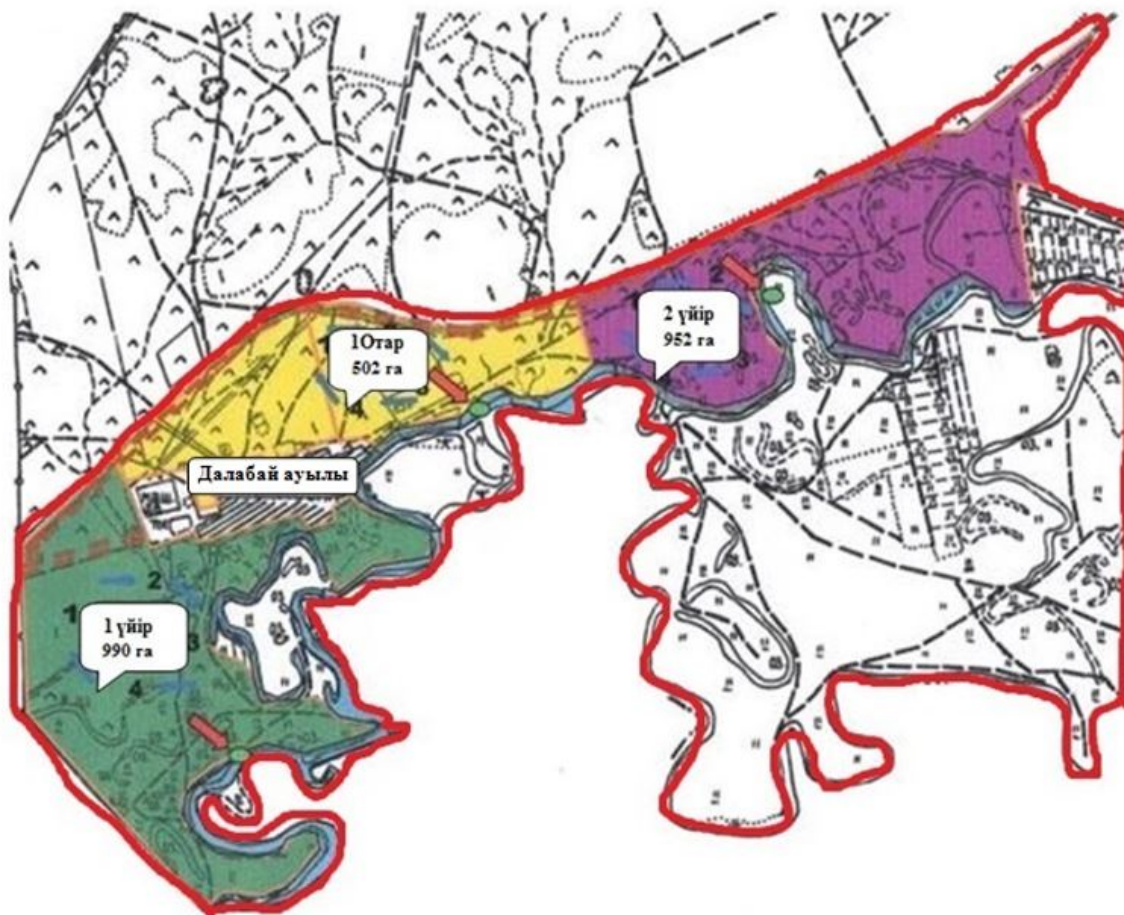
2023-2024 жылдарға арналған
Жарқайың ауданы бойынша
жайылымдарды басқару
және оларды пайдалану
жөніндегі жоспарына
54 қосымша

Жарқайың ауданы Гастелло ауылының жайылым пайдаланушылардың су тұтыну нормасына сәйкес жасалған су көздеріне (көлдерге, өзендерге, тоғандарға, апандарға, суару немесе суландыру каналдарына, құбырлы немесе шахталы құдықтарға) қол жеткізу схемасы



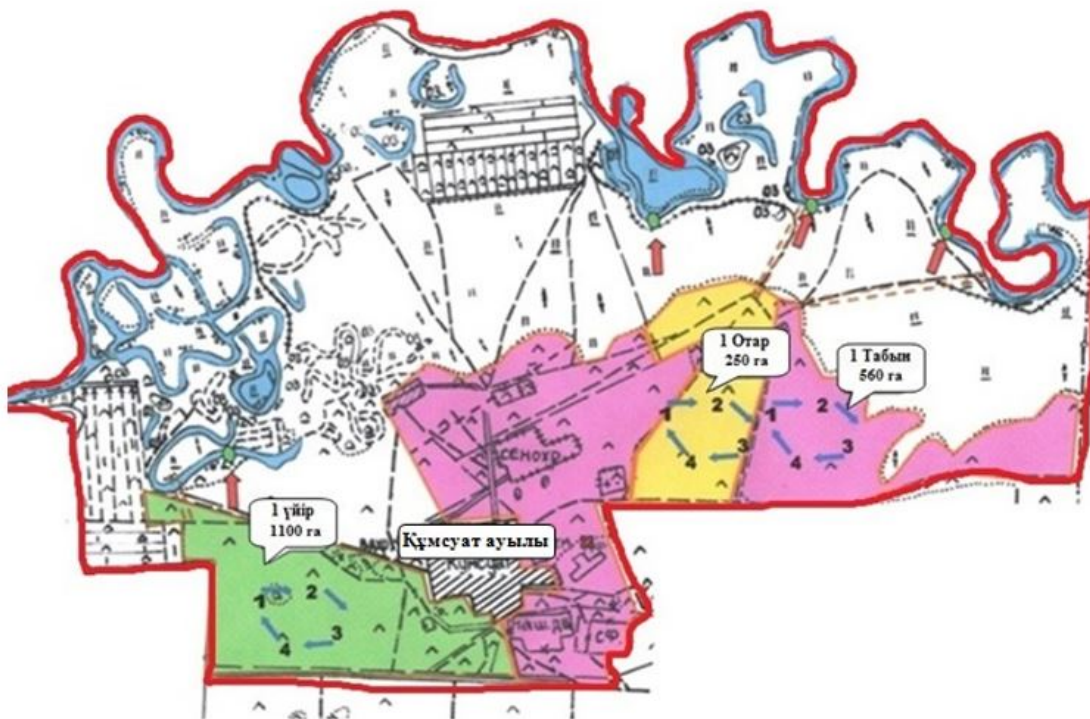
2023-2024 жылдарға арналған
 Жарқайың ауданы бойынша
 жайылымдарды басқару
 және оларды пайдалану
 жөніндегі жоспарына
 55 қосымша

Жарқайың ауданы Далабай ауылының жайылым пайдаланушылардың су тұтыну нормасына сәйкес жасалған су көздеріне (көлдерге, өзендерге, тоғандарға, апандарға, суару немесе суландыру каналдарына, құбырлы немесе шахталы құдықтарға) қол жеткізу схемасы



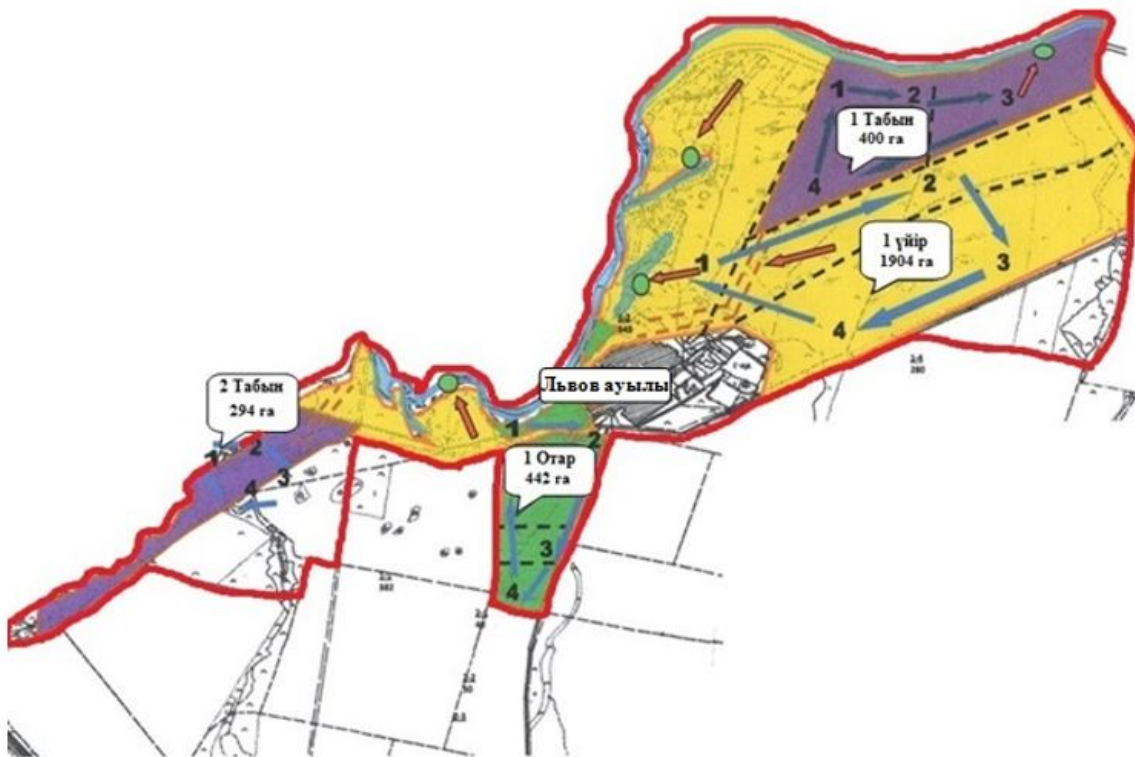
2023-2024 жылдарға арналған
Жарқайың ауданы бойынша
жайылымдарды басқару
және оларды пайдалану
жөніндегі жоспарына
56 қосымша

Жарқайың ауданы Құмсуат ауылының жайылым пайдаланушылардың су тұтыну нормасына сәйкес жасалған су көздеріне (көлдерге, өзендерге, тоғандарға, апандарға, суару немесе суландыру каналдарына, құбырлы немесе шахталы құдықтарға) қол жеткізу схемасы



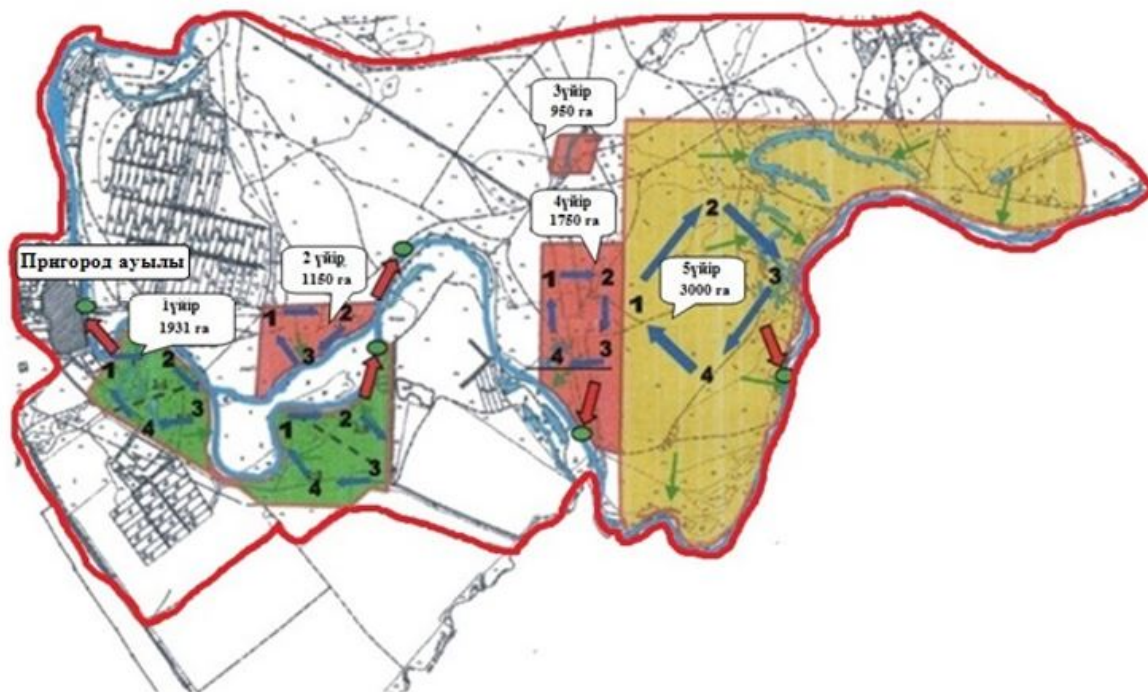
2023-2024 жылдарға арналған
 Жарқайың ауданы бойынша
 жайылымдарды басқару
 және оларды пайдалану
 жөніндегі жоспарына
 57 қосымша

Жарқайың ауданы Львов ауылының жайылым пайдаланушылардың су тұтыну нормасына сәйкес жасалған су көздеріне (көлдерге, өзендерге, тоғандарға, апандарға, суару немесе суландыру каналдарына, құбырлы немесе шахталы құдықтарға) қол жеткізу схемасы



2023-2024 жылдарға арналған
 Жарқайың ауданы бойынша
 жайылымдарды басқару
 және оларды пайдалану
 жөніндегі жоспарына
 58 қосымша

Жарқайың ауданы Пригород ауылының жайылым пайдаланушылардың су тұтыну нормасына сәйкес жасалған су көздеріне (көлдерге, өзендерге, тоғандарға, апандарға, суару немесе суландыру каналдарына, құбырлы немесе шахталы құдықтарға) қол жеткізу схемасы



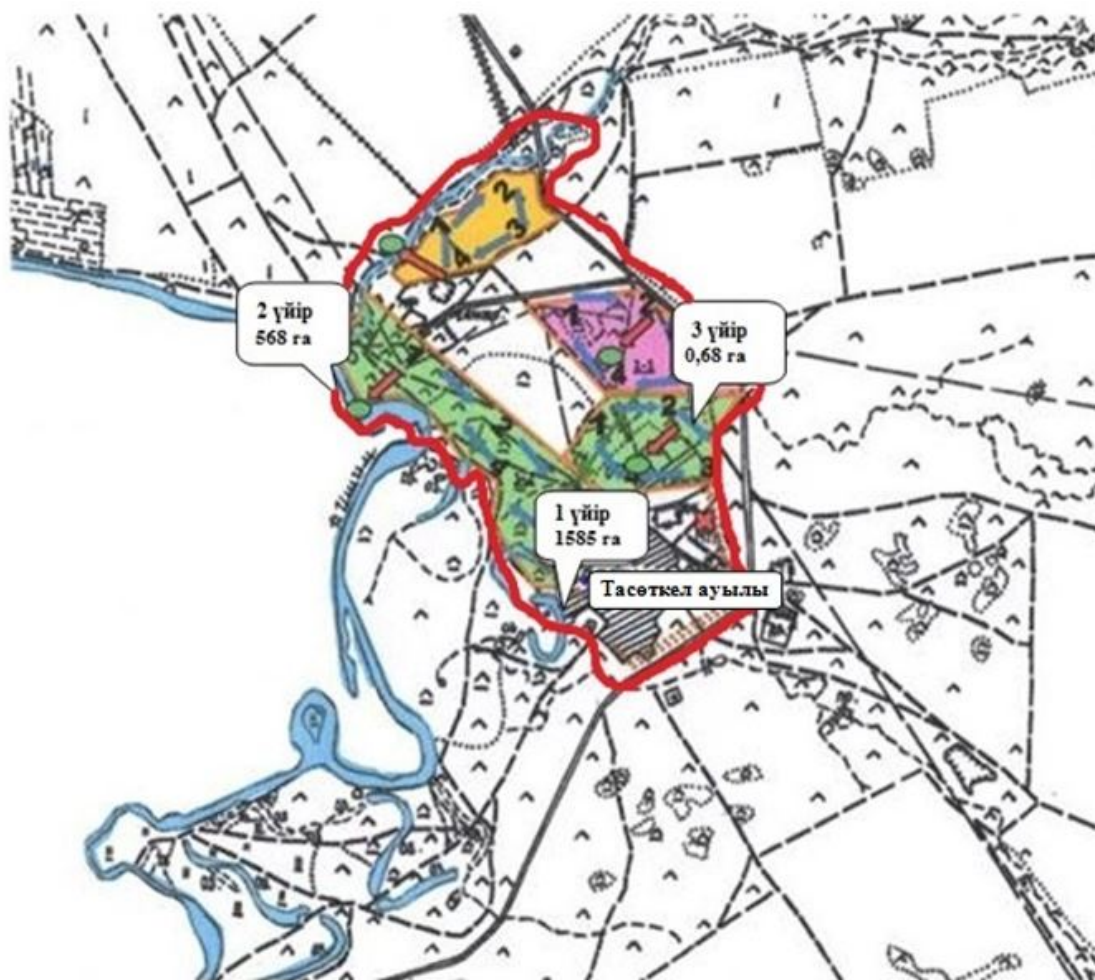
2023-2024 жылдарға арналған
 Жарқайың ауданы бойынша
 жайылымдарды басқару
 және оларды пайдалану
 жөніндегі жоспарына
 59 қосымша

Жарқайың ауданы Пятигор ауылының жайылым пайдаланушылардың су тұтыну нормасына сәйкес жасалған су көздеріне (көлдерге, өзендерге, тоғандарға, апандарға, суару немесе суландыру каналдарына, құбырлы немесе шахталы құдықтарға) қол жеткізу схемасы



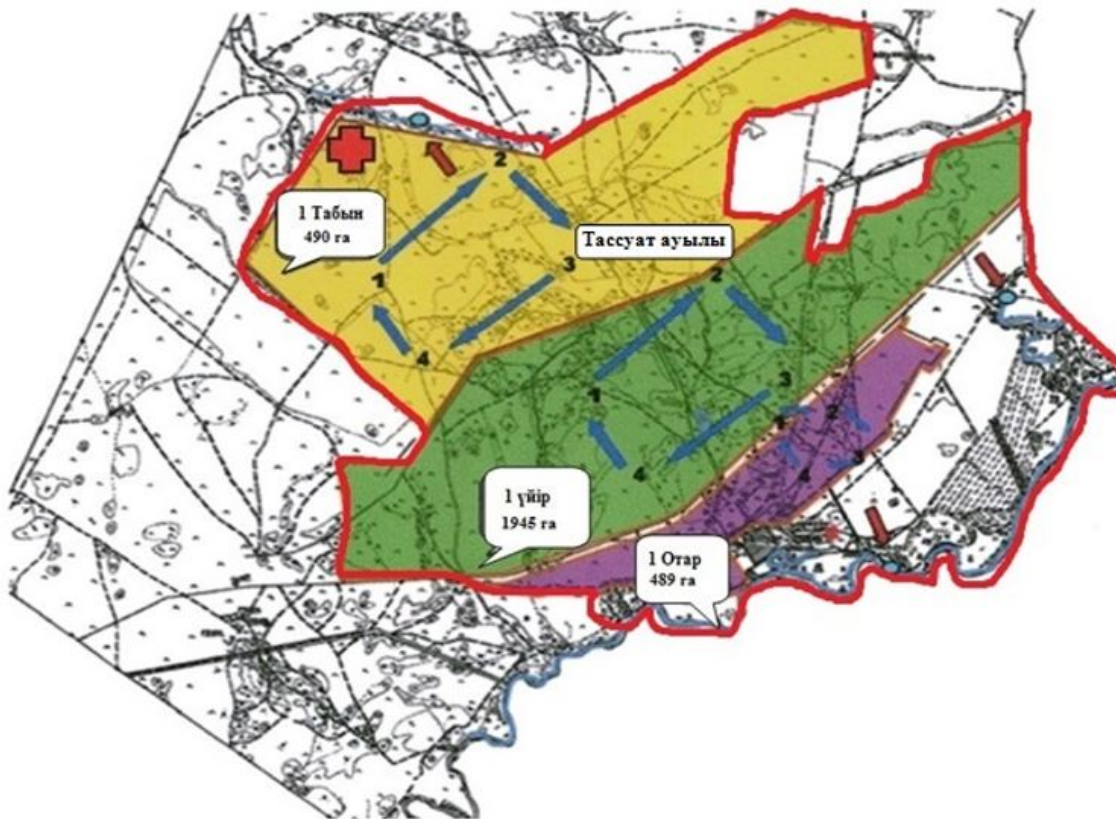
2023-2024 жылдарға арналған
 Жарқайың ауданы бойынша
 жайылымдарды басқару
 және оларды пайдалану
 жөніндегі жоспарына
 60 қосымша

Жарқайың ауданы Тасөткел ауылының жайылым пайдаланушылардың су тұтыну нормасына сәйкес жасалған су көздеріне (көлдерге, өзендерге, тоғандарға, апандарға, суару немесе суландыру каналдарына, құбырлы немесе шахталы құдықтарға) қол жеткізу схемасы



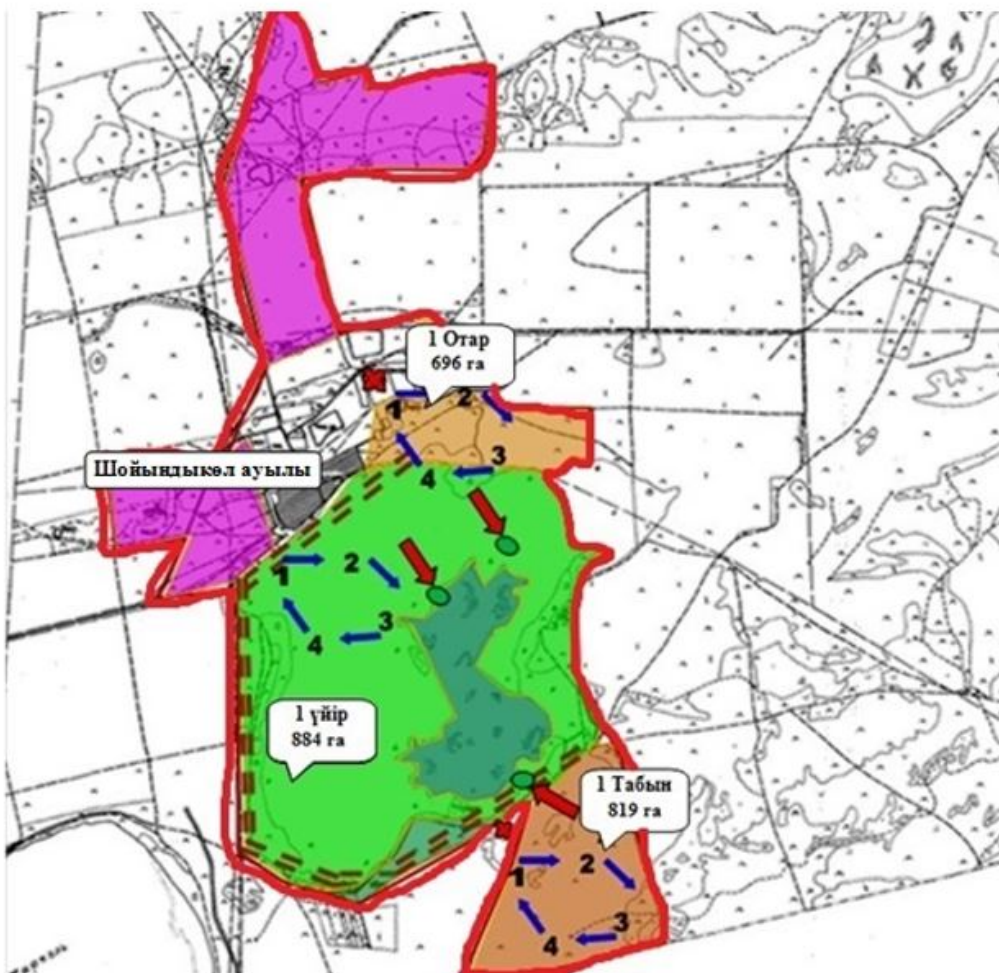
2023-2024 жылдарға арналған
Жарқайың ауданы бойынша
жайылымдарды басқару
және оларды пайдалану
жөніндегі жоспарына
б1 қосымша

Жарқайың ауданы Тассуат ауылының жайылым пайдаланушылардың су тұтыну нормасына сәйкес жасалған су көздеріне (көлдерге, өзендерге, тоғандарға, апандарға, суару немесе суландыру каналдарына, құбырлы немесе шахталы құдықтарға) қол жеткізу схемасы



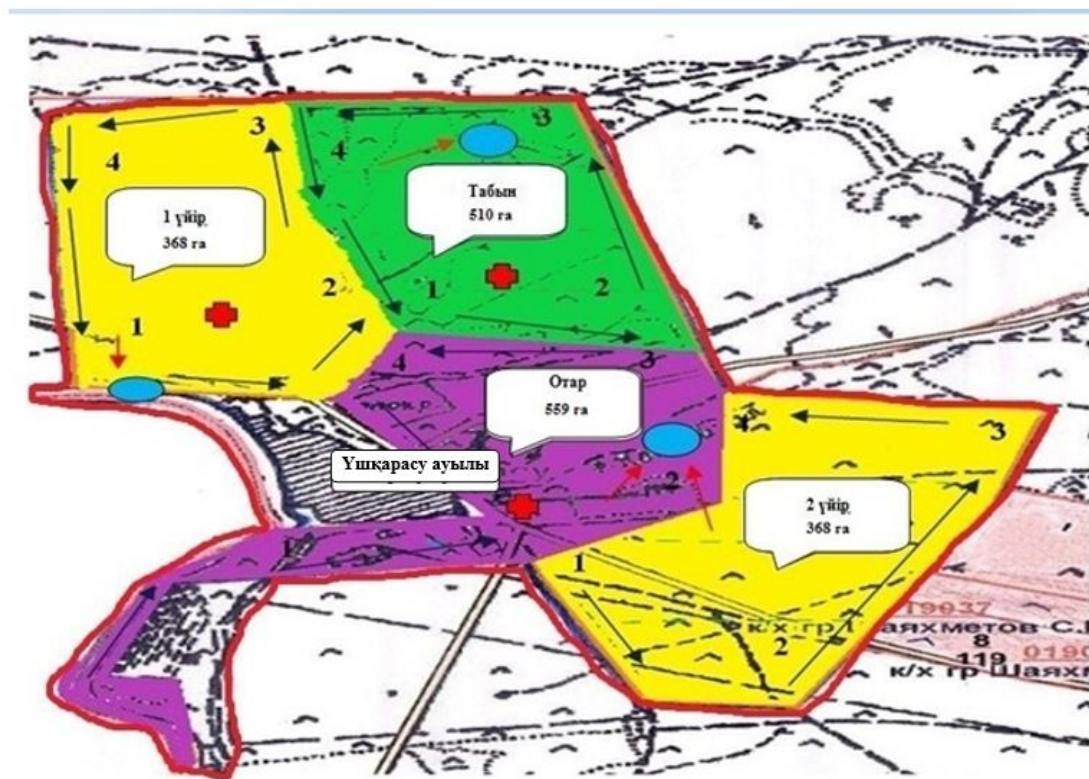
2023-2024 жылдарға арналған
Жарқайың ауданы бойынша
жайылымдарды басқару
және оларды пайдалану
жөніндегі жоспарына
62 қосымша

Жарқайың ауданы Шойындыкөл ауылының жайылым пайдаланушылардың су тұтыну нормасына сәйкес жасалған су көздеріне (көлдерге, өзендерге, тоғандарға, апандарға, суару немесе суландыру каналдарына, құбырлы немесе шахталы құдықтарға) қол жеткізу схемасы



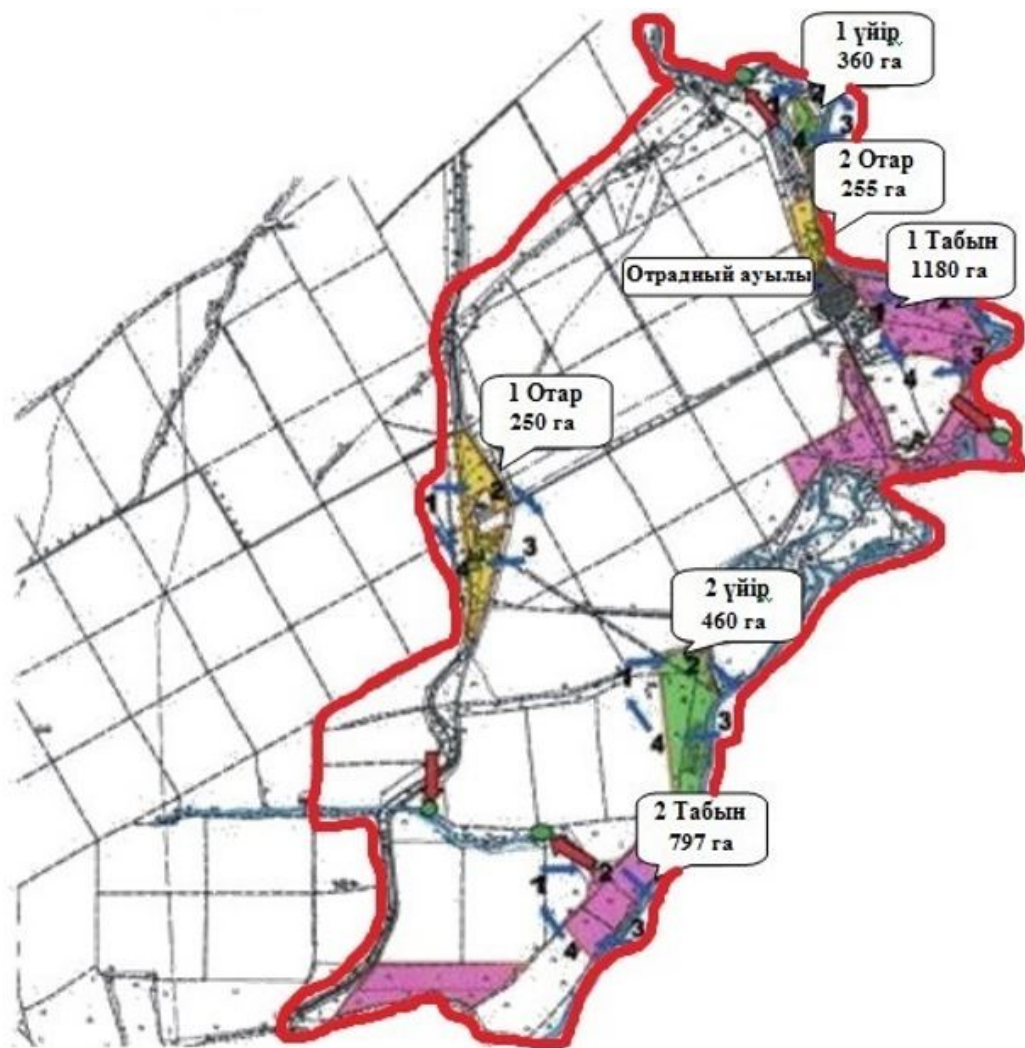
2023-2024 жылдарға арналған
 Жарқайың ауданы бойынша
 жайылымдарды басқару
 және оларды пайдалану
 жөніндегі жоспарына
 б3 қосымша

Жарқайың ауданы Үшқарасу ауылының жайылым пайдаланушылардың су тұтыну нормасына сәйкес жасалған су көздеріне (көлдерге, өзендерге, тоғандарға, апандарға, суару немесе суландыру каналдарына, құбырлы немесе шахталы құдықтарға) қол жеткізу схемасы



2023-2024 жылдарға арналған
 Жарқайың ауданы бойынша
 жайылымдарды басқару
 және оларды пайдалану
 жөніндегі жоспарына
 64 қосымша

Жарқайың ауданы Отрадный ауылдық округінің жайылым пайдаланушылардың су тұтыну нормасына сәйкес жасалған су көздеріне (көлдерге, өзендерге, тоғандарға, апандарға, суару немесе суландыру каналдарына, құбырлы немесе шахталы құдықтарға) қол жеткізу схемасы



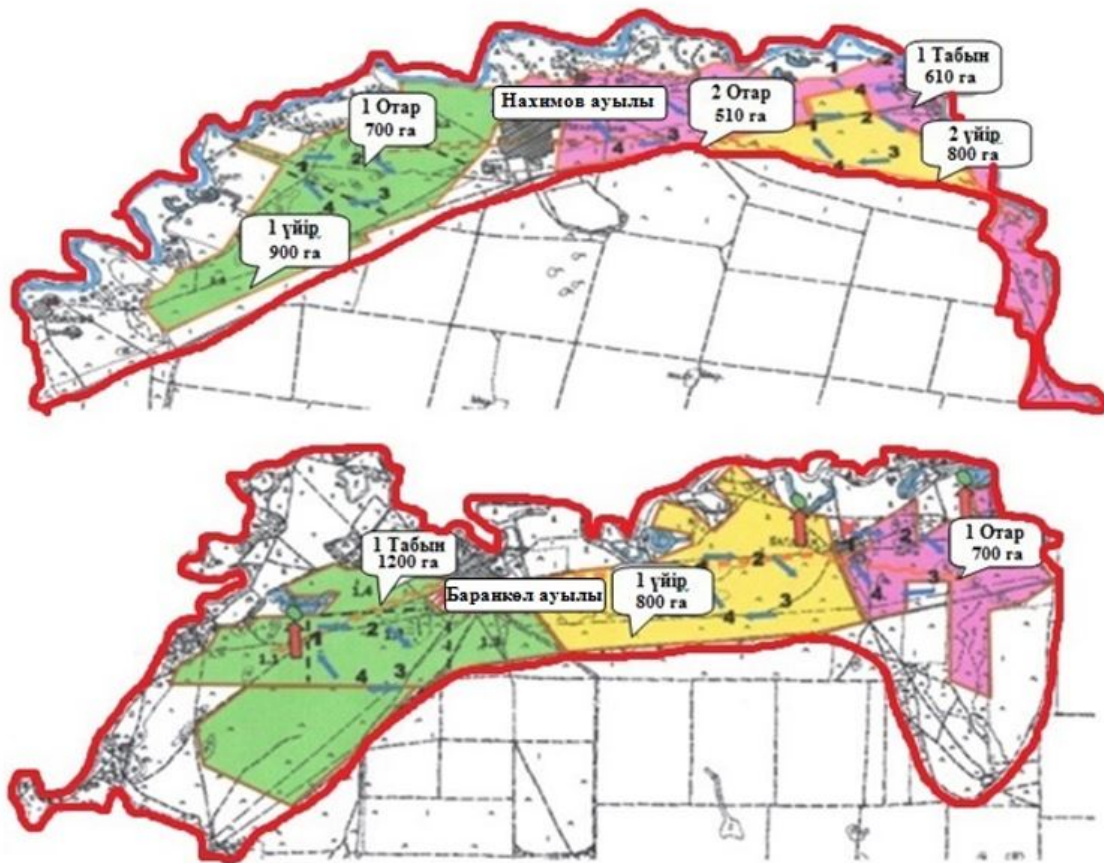
2023-2024 жылдарға арналған
 Жарқайың ауданы бойынша
 жайылымдарды басқару
 және оларды пайдалану
 жөніндегі жоспарына
 65 қосымша

Жарқайың ауданы Уәлихан ауылдық округінің жайылым пайдаланушылардың су тұтыну нормасына сәйкес жасалған су көздеріне (көлдерге, өзендерге, тоғандарға, апандарға, суару немесе суландыру каналдарына, құбырлы немесе шахталы құдықтарға) қол жеткізу схемасы



2023-2024 жылдарға арналған
 Жарқайың ауданы бойынша
 жайылымдарды басқару
 және оларды пайдалану
 жөніндегі жоспарына
 66 қосымша

Жарқайың ауданы Нахимов ауылдық округінің жайылым пайдаланушылардың су тұтыну нормасына сәйкес жасалған су көздеріне (көлдерге, өзендерге, тоғандарға, апандарға, суару немесе суландыру каналдарына, құбырлы немесе шахталы құдықтарға) қол жеткізу схемасы



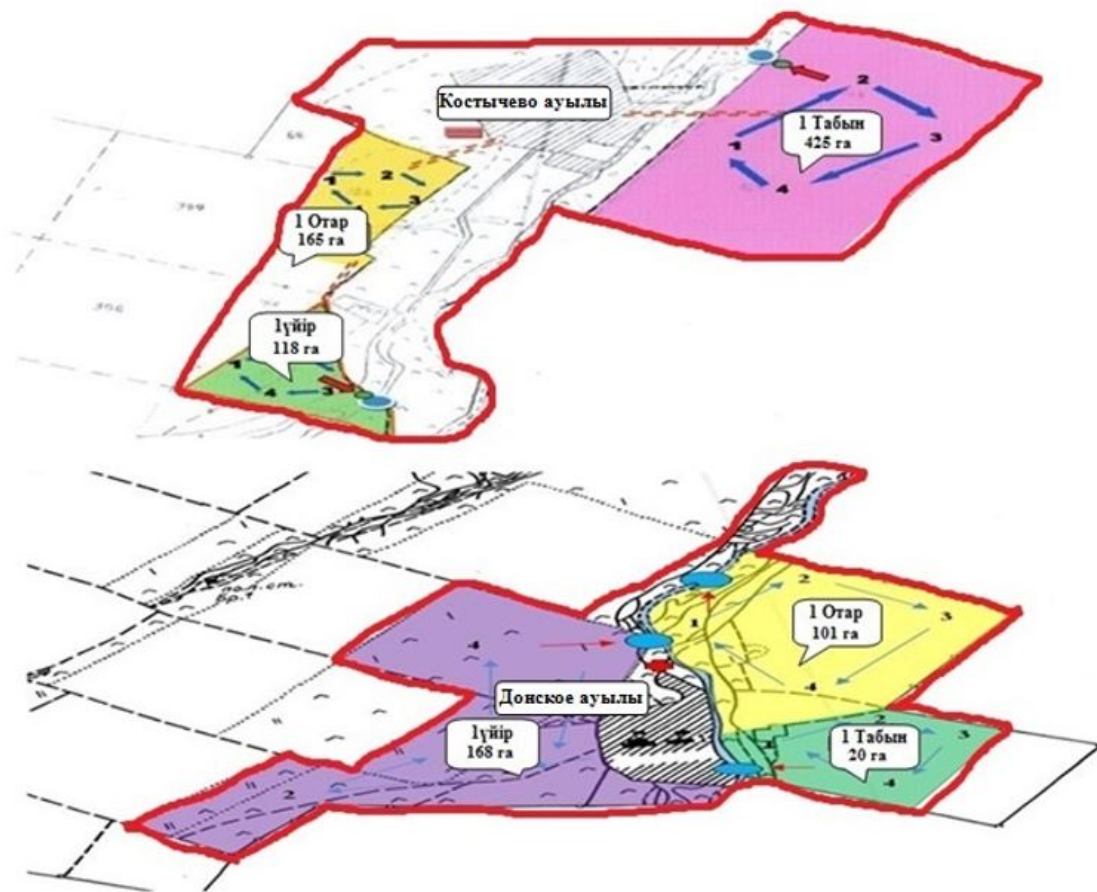
2023-2024 жылдарға арналған
 Жарқайың ауданы бойынша
 жайылымдарды басқару
 және оларды пайдалану
 жөніндегі жоспарына
 67 қосымша

Жарқайың ауданы Жаңадала ауылдық округінің жайылым пайдаланушылардың су тұтыну нормасына сәйкес жасалған су көздеріне (көлдерге, өзендерге, тоғандарға, апандарға, суару немесе суландыру каналдарына, құбырлы немесе шахталы құдықтарға) қол жеткізу схемасы



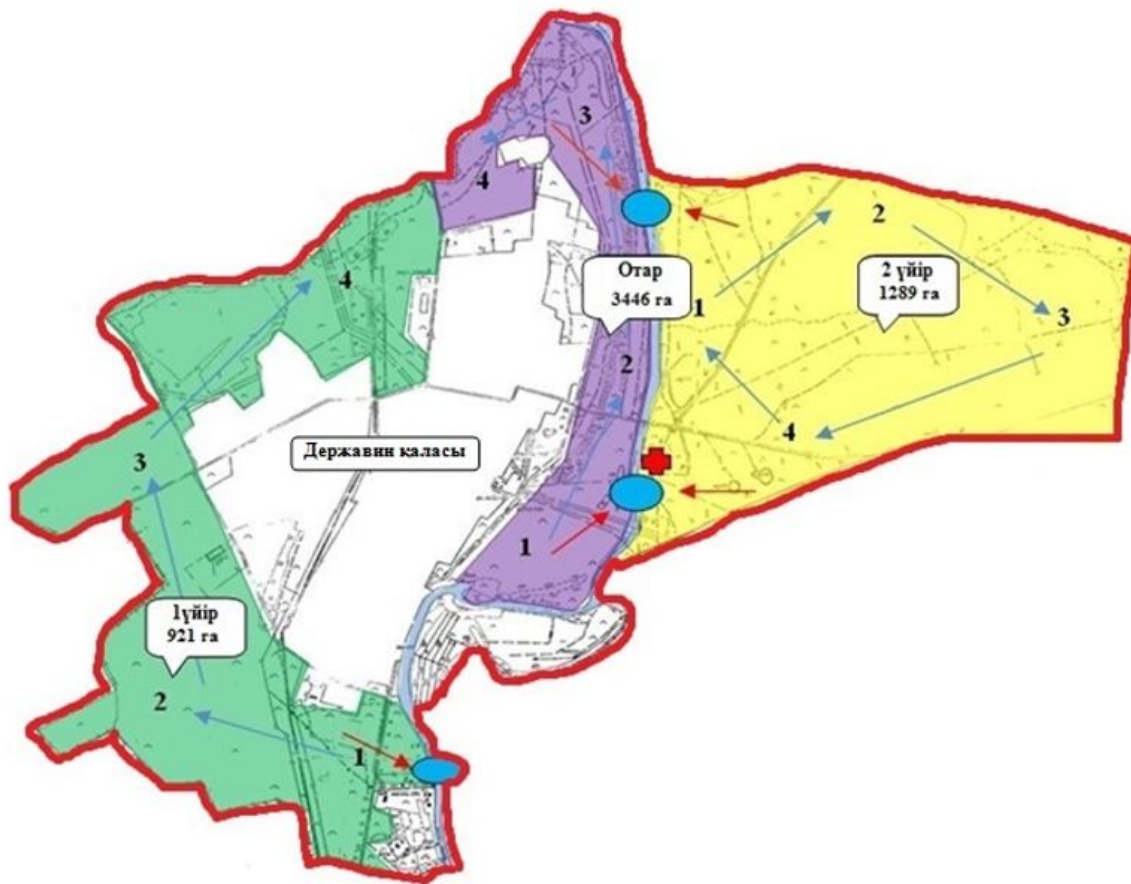
2023-2024 жылдарға арналған
 Жарқайың ауданы бойынша
 жайылымдарды басқару
 және оларды пайдалану
 жөніндегі жоспарына
 68 қосымша

Жарқайың ауданы Костычево ауылдық округінің жайылым пайдаланушылардың су тұтыну нормасына сәйкес жасалған су көздеріне (көлдерге, өзендерге, тоғандарға, апандарға, суару немесе суландыру каналдарына, құбырлы немесе шахталы құдықтарға) қол жеткізу схемасы



2023-2024 жылдарға арналған
 Жарқайың ауданы бойынша
 жайылымдарды басқару
 және оларды пайдалану
 жөніндегі жоспарына
 69 қосымша

Жарқайың ауданы Державин қаласының жайылымы жоқ жеке және (немесе) заңды тұлғалардың ауыл шаруашылығы жануарларының мал басын орналастыру үшін жайылымдарды қайта бөлу және оны берілетін жайылымдарға ауыстыру схемасы



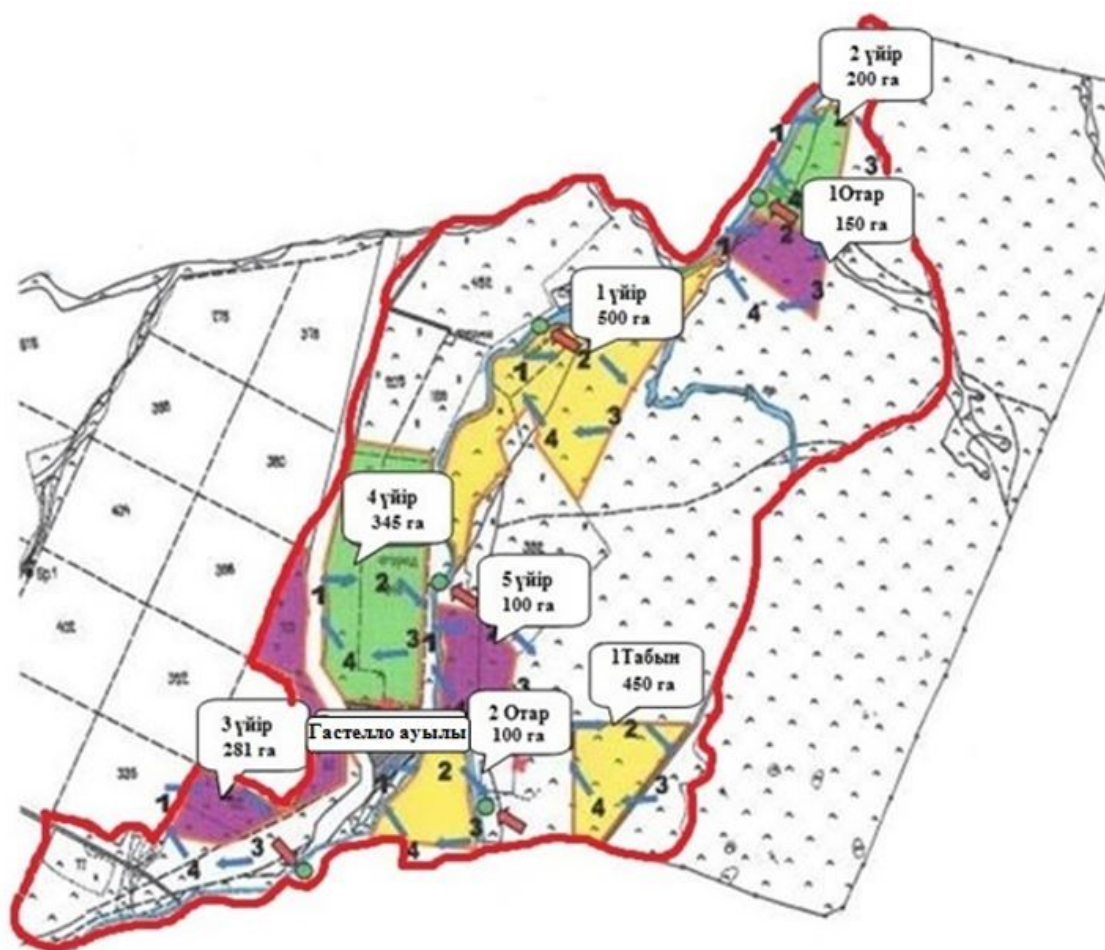
2023-2024 жылдарға арналған
 Жарқайың ауданы бойынша
 жайылымдарды басқару
 және оларды пайдалану
 жөніндегі жоспарына
 70 қосымша

Жарқайың ауданы Бірсуат ауылының жайылымы жоқ жеке және (немесе) заңды тұлғалардың ауыл шаруашылығы жануарларының мал басын орналастыру үшін жайылымдарды қайта бөлу және оны берілетін жайылымдарға ауыстыру схемасы



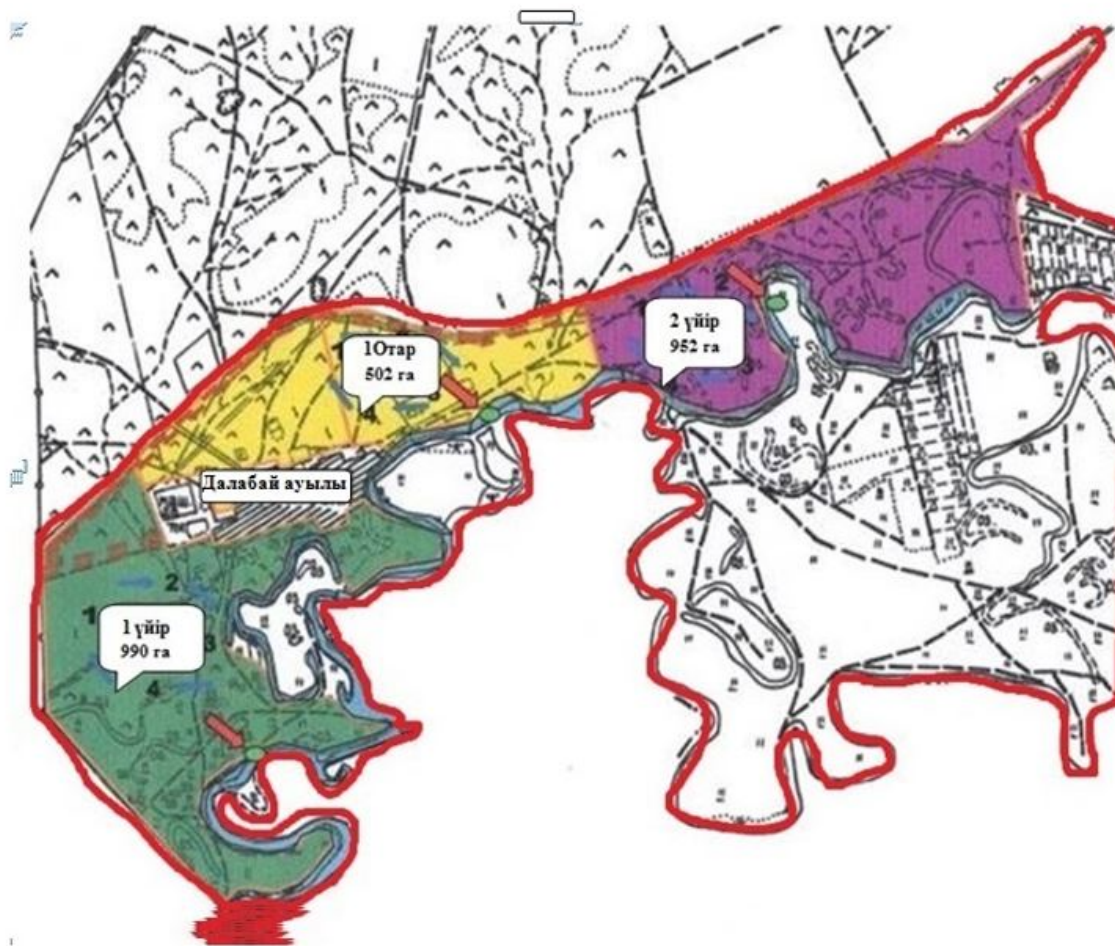
2023-2024 жылдарға арналған
Жарқайың ауданы бойынша
жайылымдарды басқару
және оларды пайдалану
жөніндегі жоспарына
71 қосымша

Жарқайың ауданы Гастелло ауылының жайылымы жоқ жеке және (немесе) заңды тұлғалардың ауыл шаруашылығы жануарларының мал басын орналастыру үшін жайылымдарды қайта бөлу және оны берілетін жайылымдарға ауыстыру схемасы



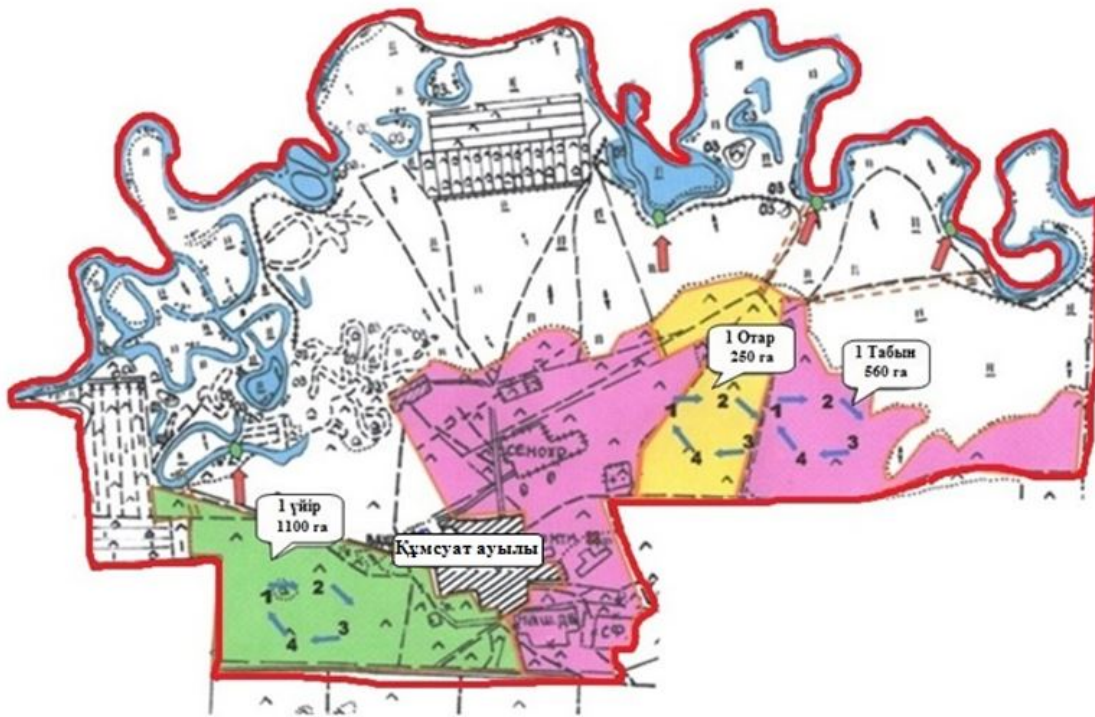
2023-2024 жылдарға арналған
 Жарқайың ауданы бойынша
 жайылымдарды басқару
 және оларды пайдалану
 жөніндегі жоспарына
 72 қосымша

Жарқайың ауданы Далабай ауылының жайылымы жоқ жеке және (немесе) заңды тұлғалардың ауыл шаруашылығы жануарларының мал басын орналастыру үшін жайылымдарды қайта бөлу және оны берілетін жайылымдарға ауыстыру схемасы



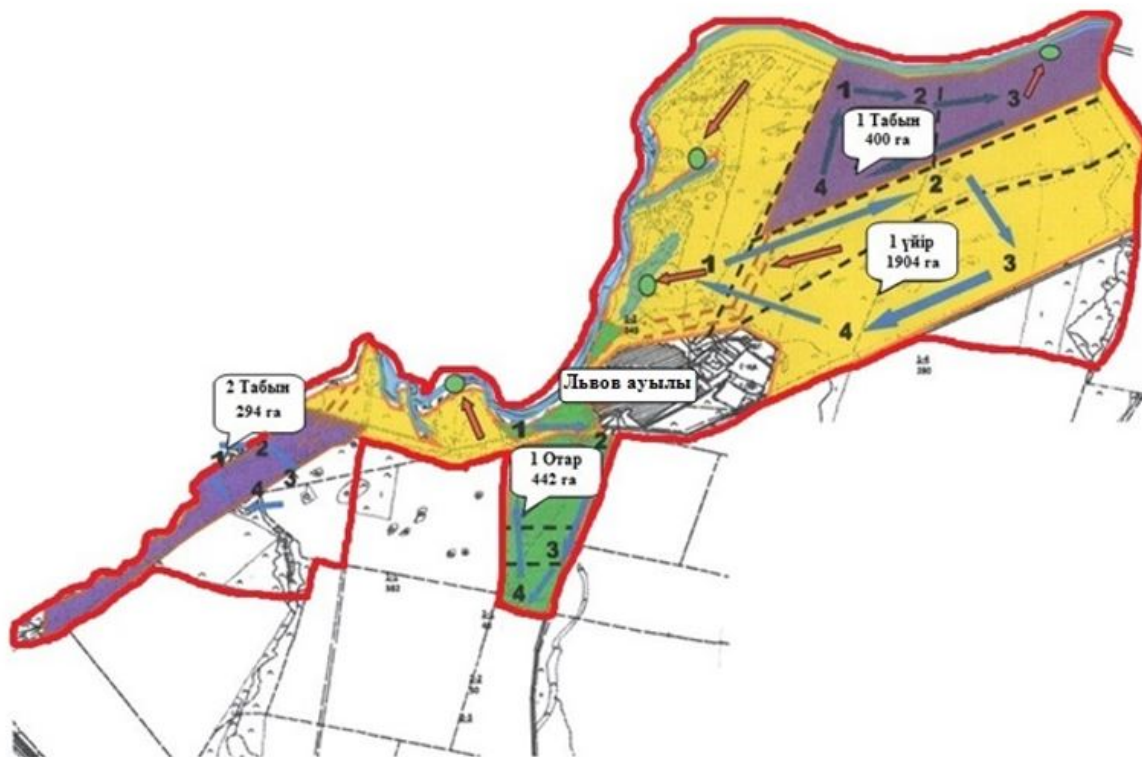
2023-2024 жылдарға арналған
Жарқайың ауданы бойынша
жайылымдарды басқару
және оларды пайдалану
жөніндегі жоспарына
73 қосымша

Жарқайың ауданы Құмсуат ауылының жайылымы жоқ жеке және (немесе) заңды тұлғалардың ауыл шаруашылығы жануарларының мал басын орналастыру үшін жайылымдарды қайта бөлу және оны берілетін жайылымдарға ауыстыру схемасы



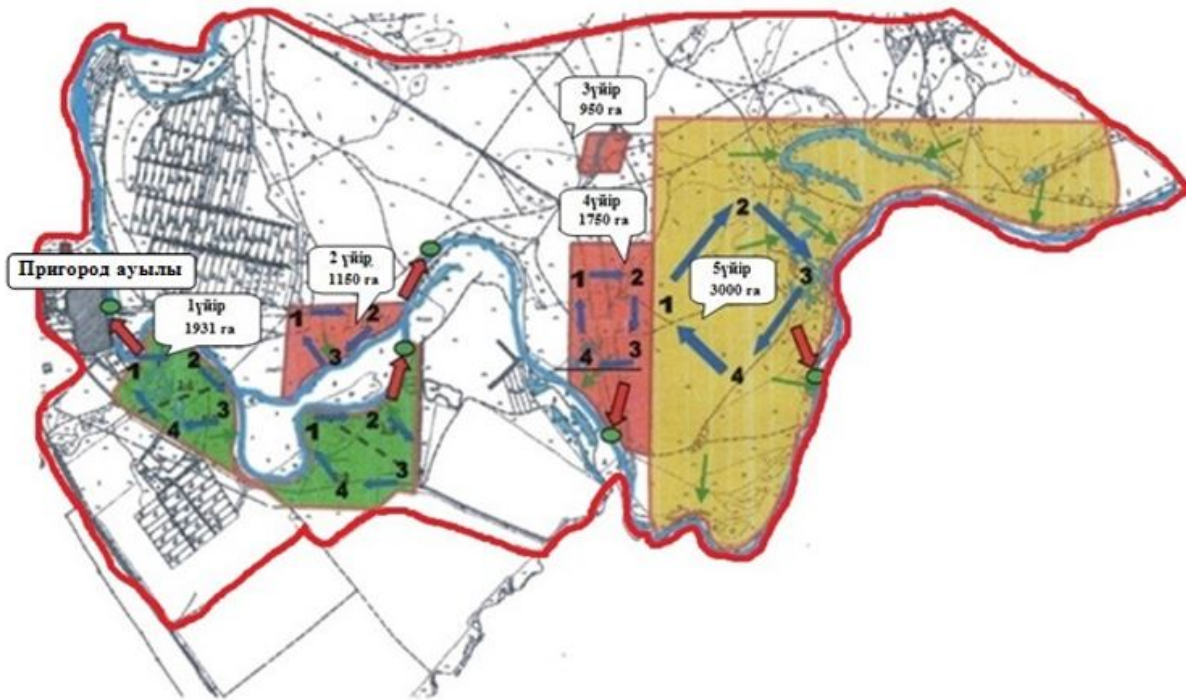
2023-2024 жылдарға арналған
Жарқайың ауданы бойынша
жайылымдарды басқару
және оларды пайдалану
жөніндегі жоспарына
74 қосымша

Жарқайың ауданы Львов ауылының жайылымы жоқ жеке және (немесе) заңды тұлғалардың ауыл шаруашылығы жануарларының мал басын орналастыру үшін жайылымдарды қайта бөлу және оны берілетін жайылымдарға ауыстыру схемасы



2023-2024 жылдарға арналған
 Жарқайың ауданы бойынша
 жайылымдарды басқару
 және оларды пайдалану
 жөніндегі жоспарына
 75 қосымша

Жарқайың ауданы Пригород ауылының жайылымы жоқ жеке және (немесе) заңды тұлғалардың ауыл шаруашылығы жануарларының мал басын орналастыру үшін жайылымдарды қайта бөлу және оны берілетін жайылымдарға ауыстыру схемасы



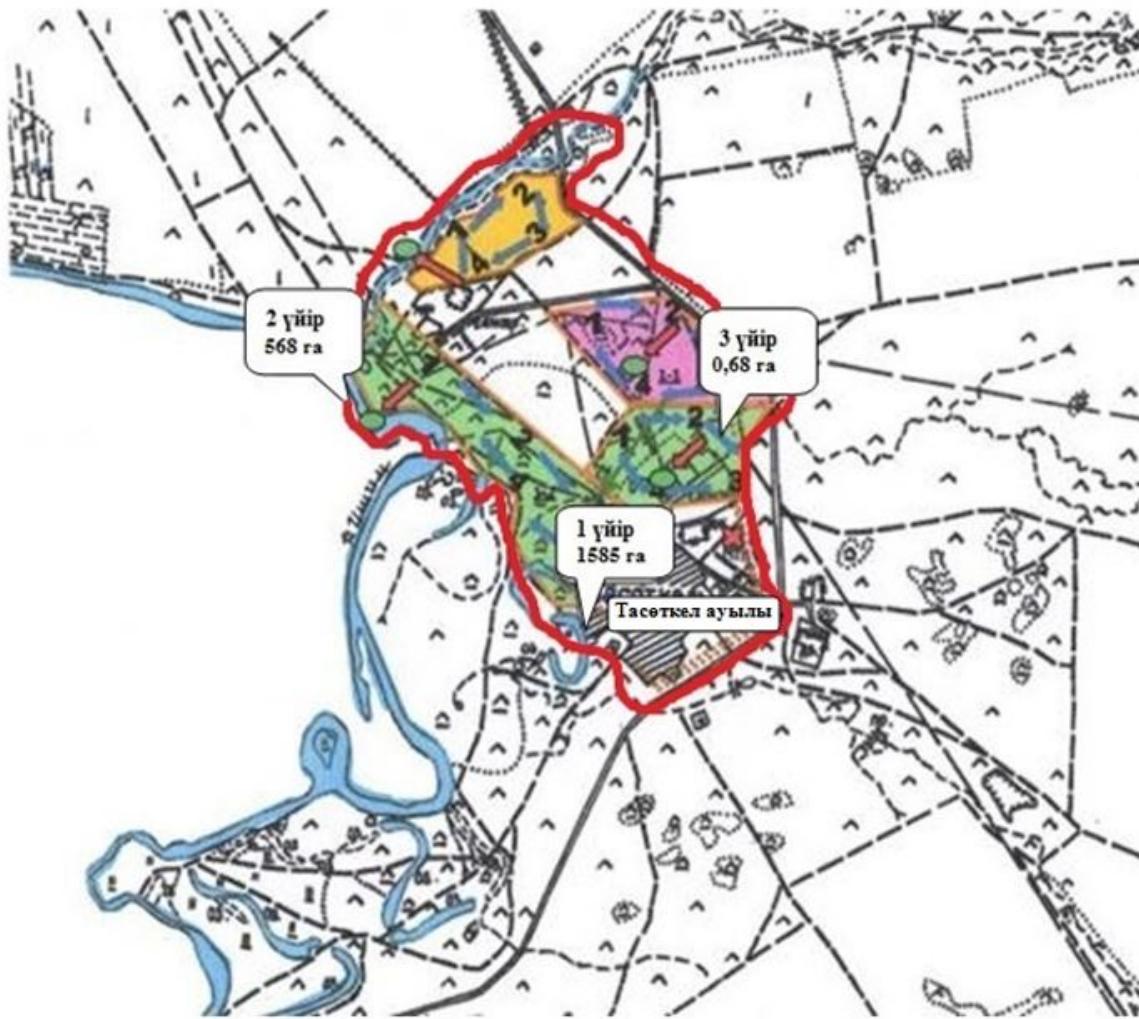
2023-2024 жылдарға арналған
 Жарқайың ауданы бойынша
 жайылымдарды басқару
 және оларды пайдалану
 жөніндегі жоспарына
 76 қосымша

Жарқайың ауданы Пятигор ауылының жайылымы жоқ жеке және (немесе) заңды тұлғалардың ауыл шаруашылығы жануарларының мал басын орналастыру үшін жайылымдарды қайта бөлу және оны берілетін жайылымдарға ауыстыру схемасы



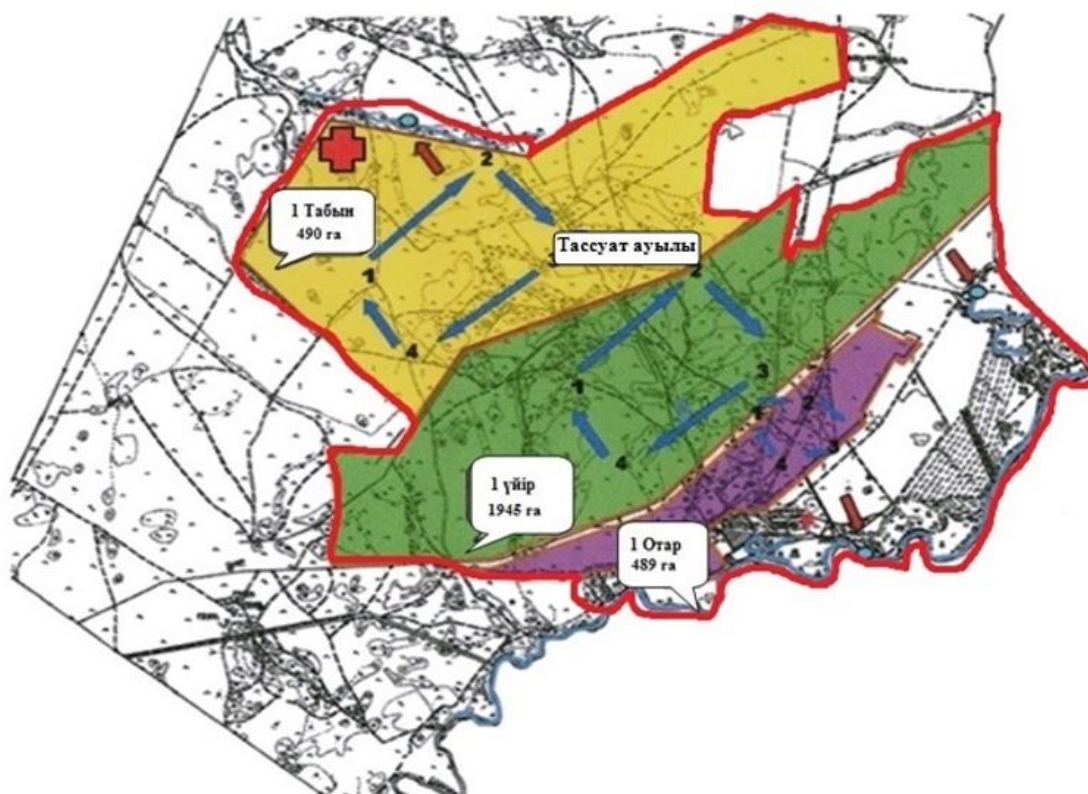
2023-2024 жылдарға арналған
 Жарқайың ауданы бойынша
 жайылымдарды басқару
 және оларды пайдалану
 жөніндегі жоспарына
 77 қосымша

Жарқайың ауданы Тасөткел ауылының жайылымы жоқ жеке және (немесе) заңды тұлғалардың ауыл шаруашылығы жануарларының мал басын орналастыру үшін жайылымдарды қайта бөлу және оны берілетін жайылымдарға ауыстыру схемасы



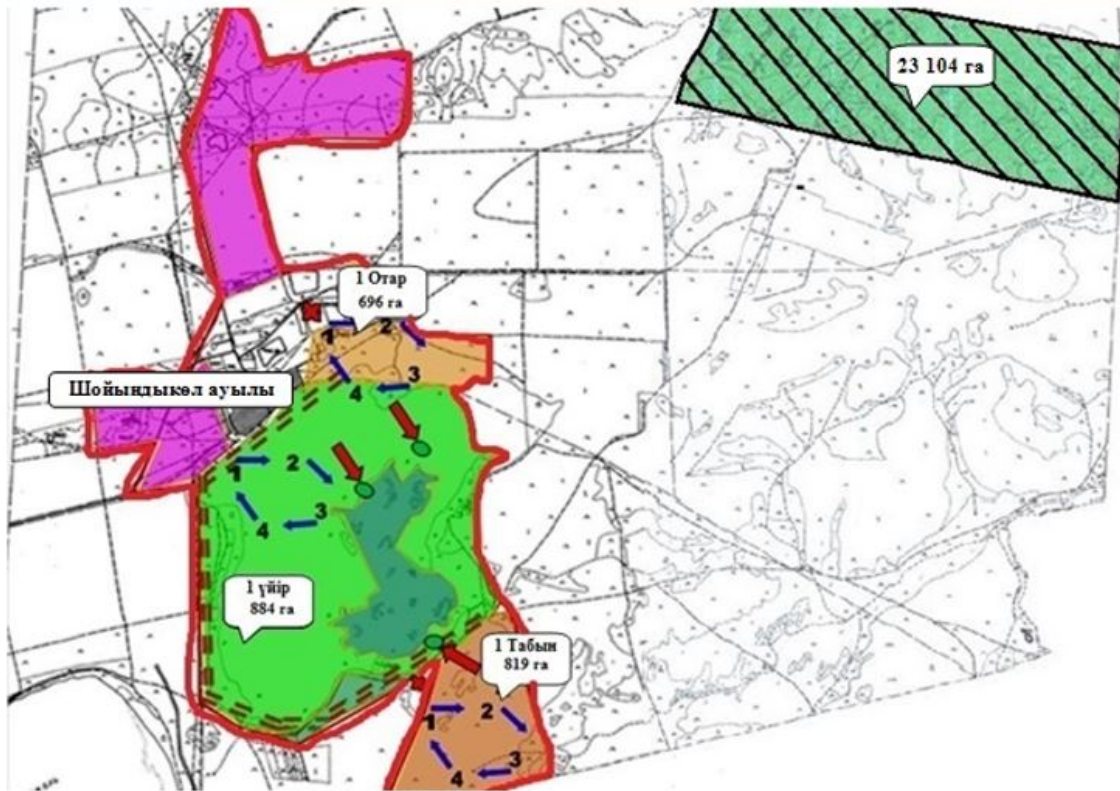
2023-2024 жылдарға арналған
Жарқайың ауданы бойынша
жайылымдарды басқару
және оларды пайдалану
жөніндегі жоспарына
78 қосымша

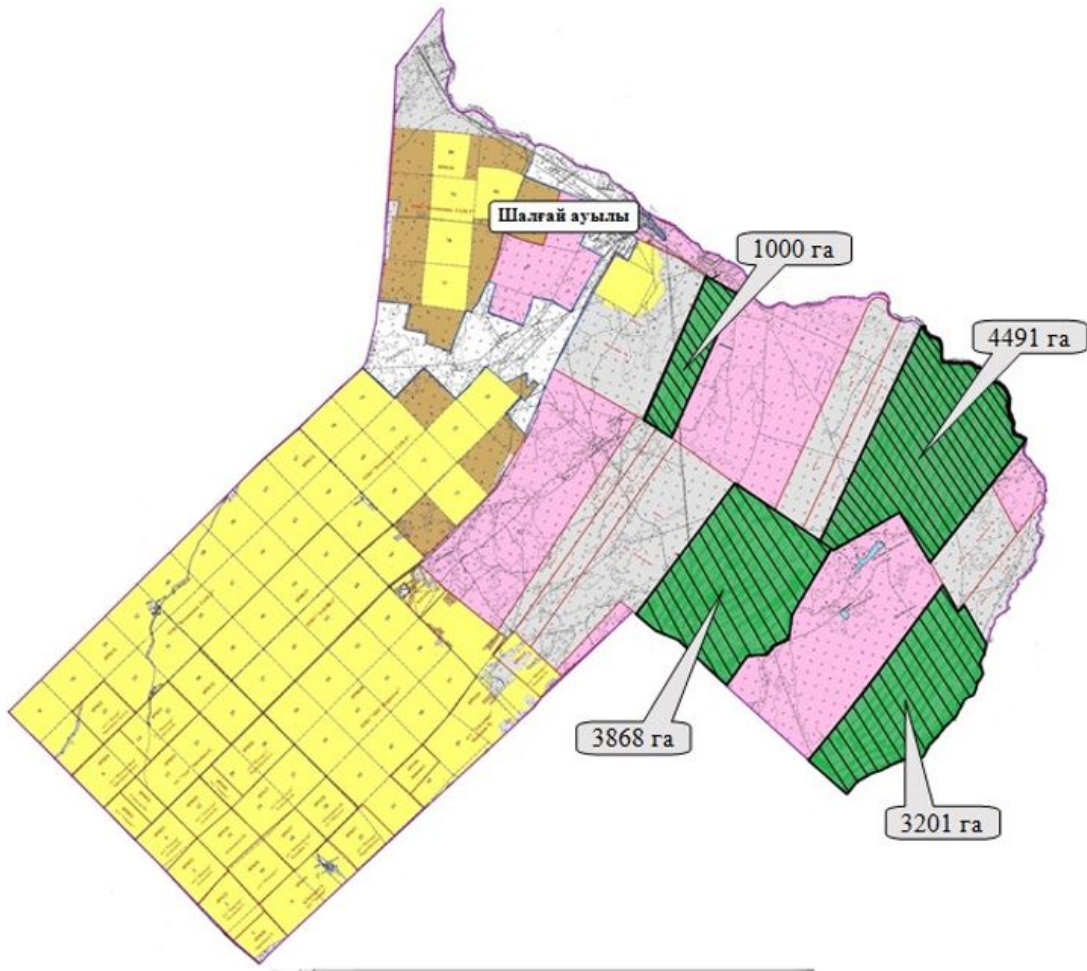
Жарқайың ауданы Тассуат ауылының жайылымы жоқ жеке және (немесе) заңды тұлғалардың ауыл шаруашылығы жануарларының мал басын орналастыру үшін жайылымдарды қайта бөлу және оны берілетін жайылымдарға ауыстыру схемасы



2023-2024 жылдарға арналған
Жарқайың ауданы бойынша
жайылымдарды басқару
және оларды пайдалану
жөніндегі жоспарына
79 қосымша

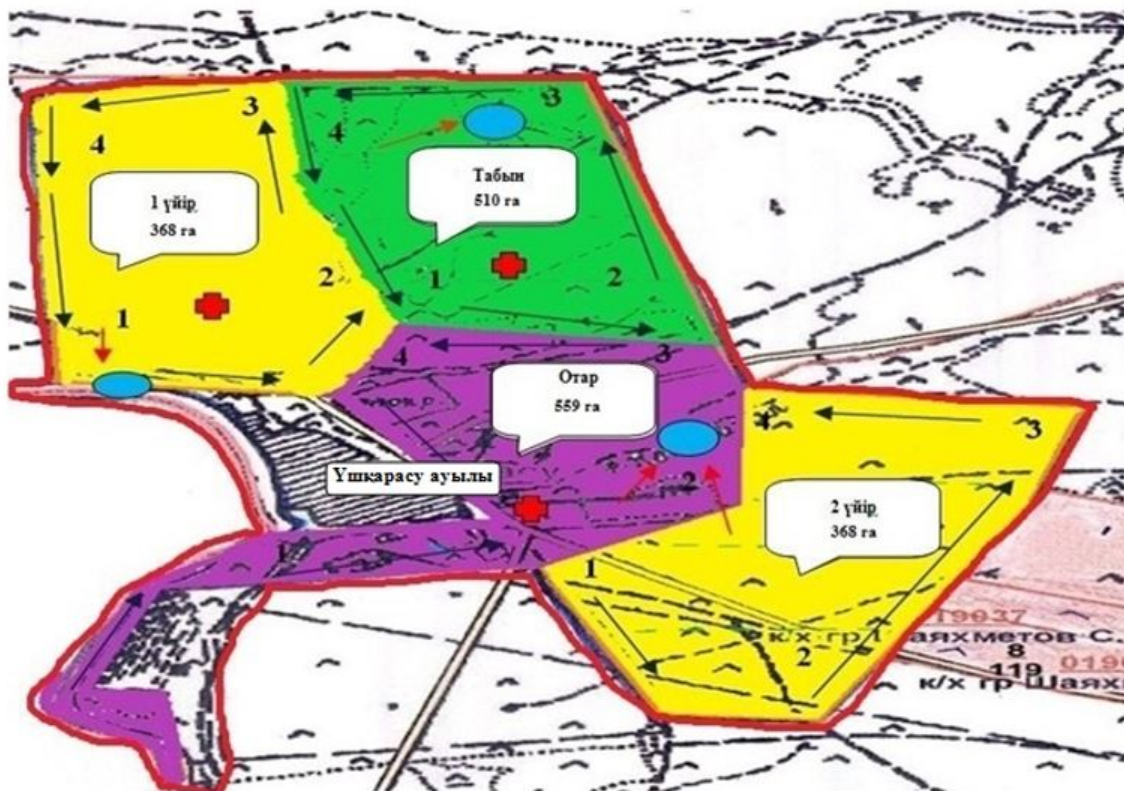
Жарқайың ауданы Шойындыкөл ауылының жайылымы жоқ жеке және (немесе) заңды тұлғалардың ауыл шаруашылығы жануарларының мал басын орналастыру үшін жайылымдарды қайта бөлу және оны берілетін жайылымдарға ауыстыру схемасы





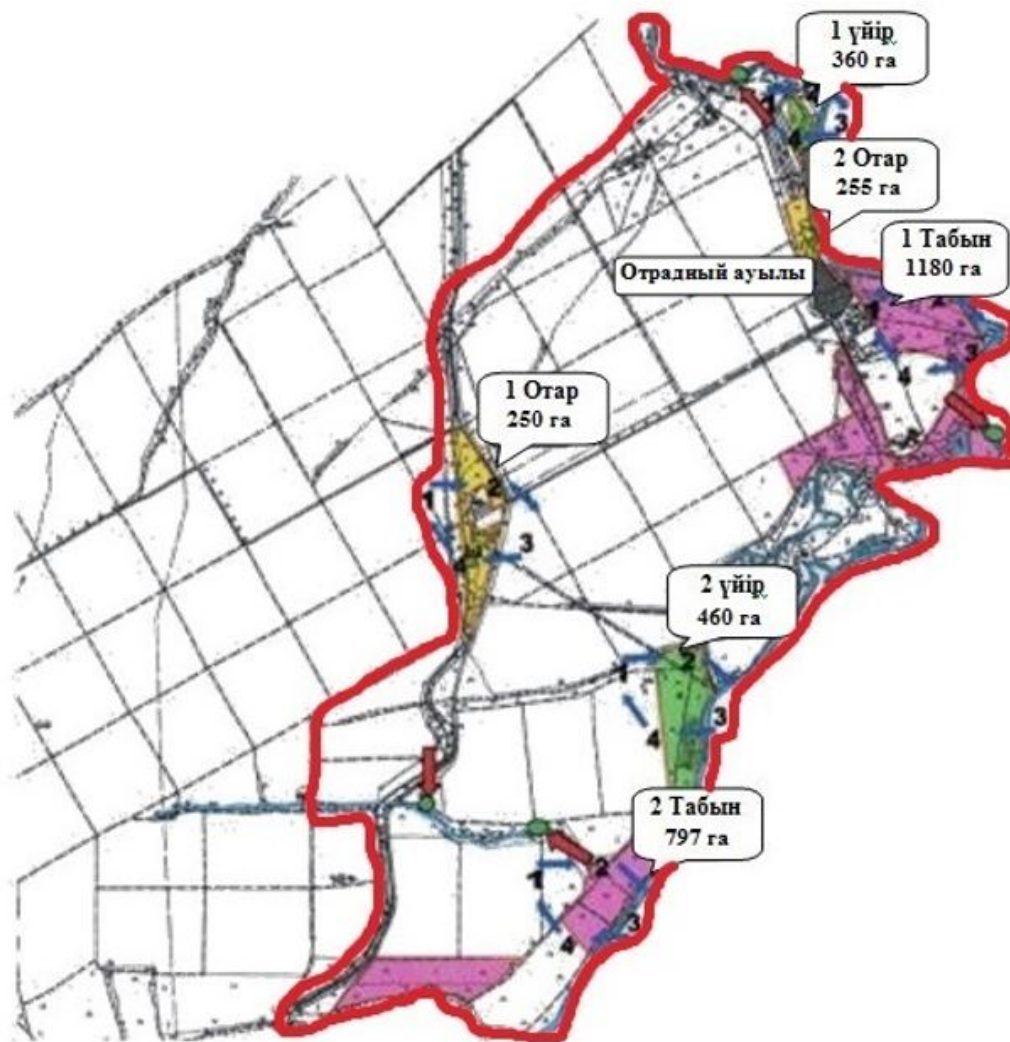
2023-2024 жылдарға арналған
Жарқайың ауданы бойынша
жайылымдарды басқару
және оларды пайдалану
жөніндегі жоспарына
80 қосымша

Жарқайың ауданы Үшқарасу ауылының жайылымы жоқ жеке және (немесе) заңды тұлғалардың ауыл шаруашылығы жануарларының мал басын орналастыру үшін жайылымдарды қайта бөлу және оны берілетін жайылымдарға ауыстыру схемасы



2023-2024 жылдарға арналған
 Жарқайың ауданы бойынша
 жайылымдарды басқару
 және оларды пайдалану
 жөніндегі жоспарына
 81 қосымша

Жарқайың ауданы Отрадный ауылдық округінің жайылымы жоқ жеке және (немесе) заңды тұлғалардың ауыл шаруашылығы жануарларының мал басын орналастыру үшін жайылымдарды қайта бөлу және оны берілетін жайылымдарға ауыстыру схемасы



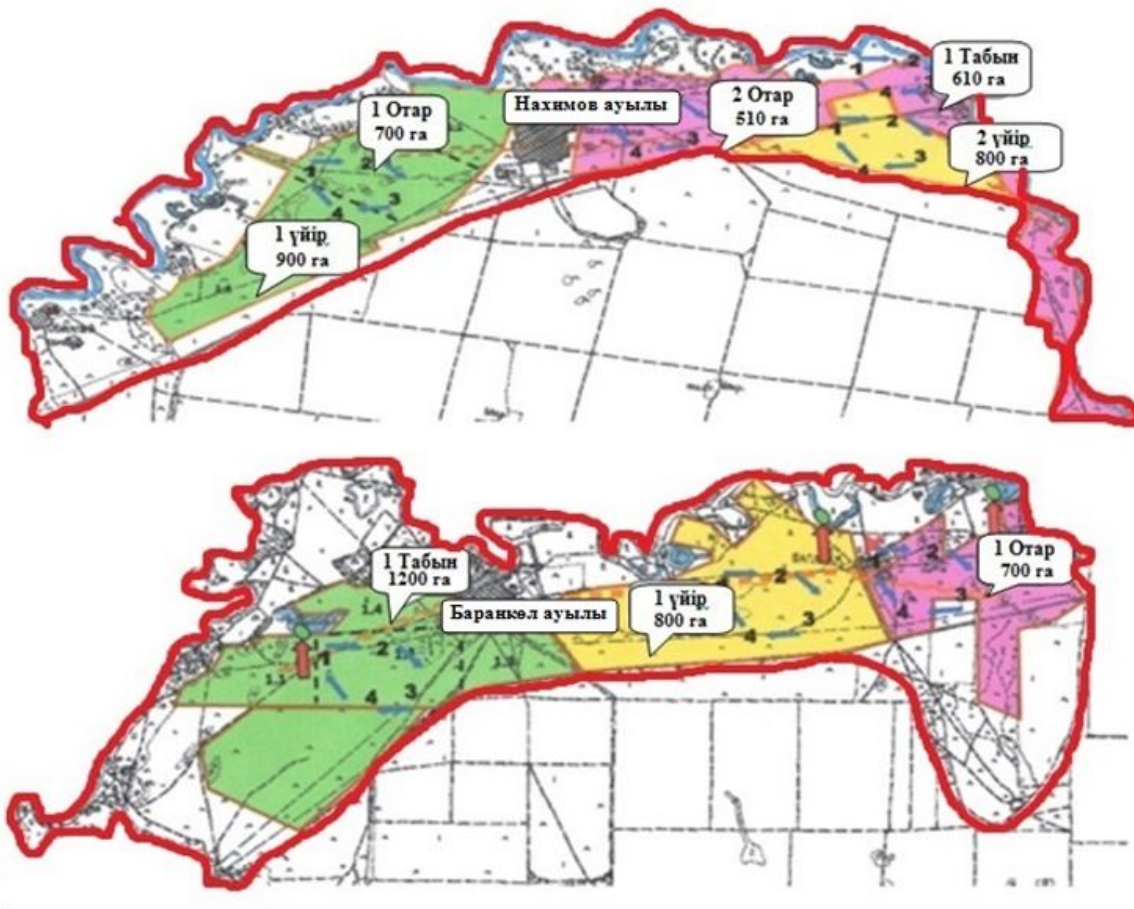
2023-2024 жылдарға арналған
Жарқайың ауданы бойынша
жайылымдарды басқару
және оларды пайдалану
жөніндегі жоспарына
82 қосымша

Жарқайың ауданы Уәлихан ауылдық округінің жайылымы жоқ жеке және (немесе) заңды тұлғалардың ауыл шаруашылығы жануарларының мал басын орналастыру үшін жайылымдарды қайта бөлу және оны берілетін жайылымдарға ауыстыру схемасы



2023-2024 жылдарға арналған
Жарқайың ауданы бойынша
жайылымдарды басқару
және оларды пайдалану
жөніндегі жоспарына
83 қосымша

Жарқайың ауданы Нахимов ауылдық округінің жайылымы жоқ жеке және (немесе) заңды тұлғалардың ауыл шаруашылығы жануарларының мал басын орналастыру үшін жайылымдарды қайта бөлу және оны берілетін жайылымдарға ауыстыру схемасы



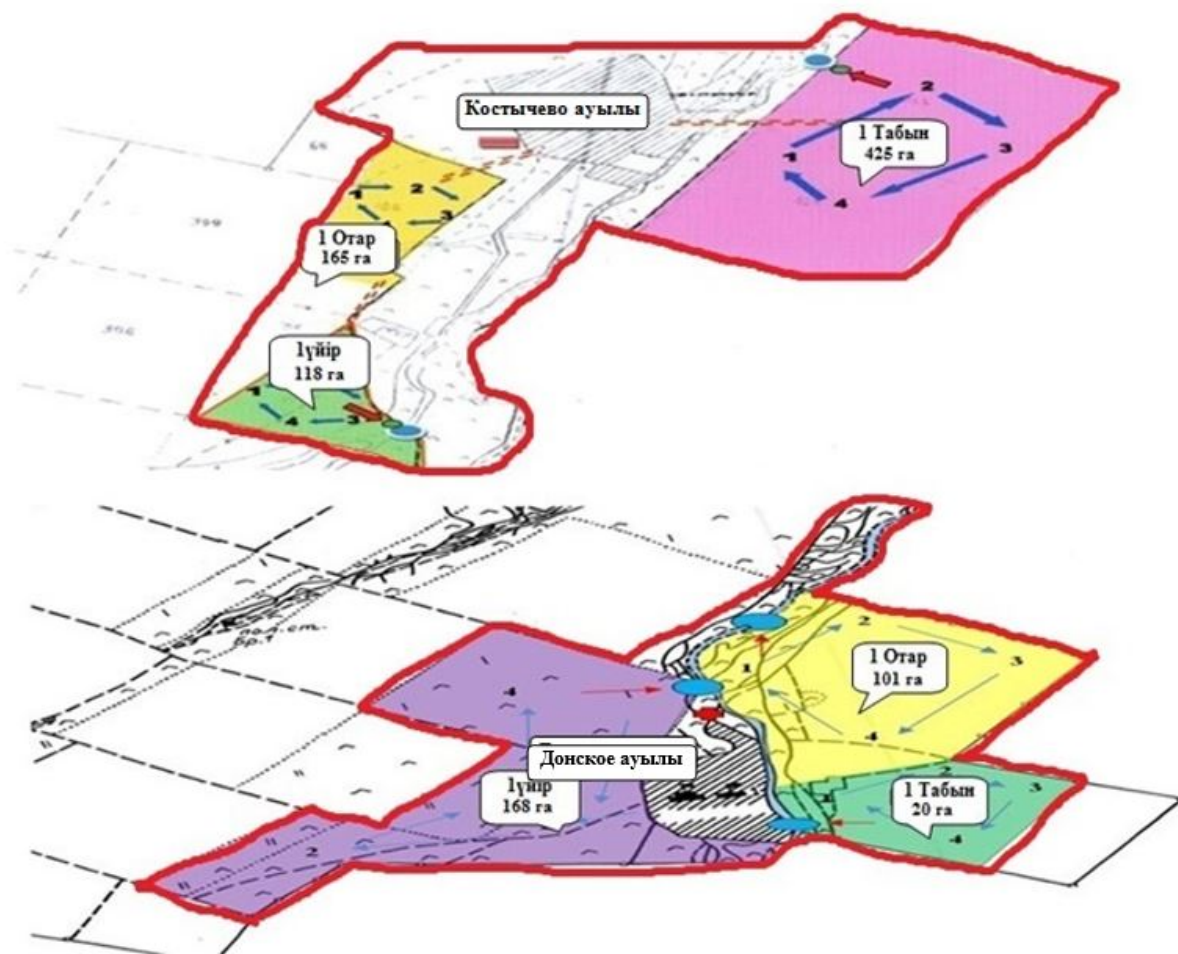
2023-2024 жылдарға арналған
 Жарқайың ауданы бойынша
 жайылымдарды басқару
 және оларды пайдалану
 жөніндегі жоспарына
 84 қосымша

Жарқайың ауданы Жаңадала ауылдық округінің жайылымы жоқ жеке және (немесе) заңды тұлғалардың ауыл шаруашылығы жануарларының мал басын орналастыру үшін жайылымдарды қайта бөлу және оны берілетін жайылымдарға ауыстыру схемасы



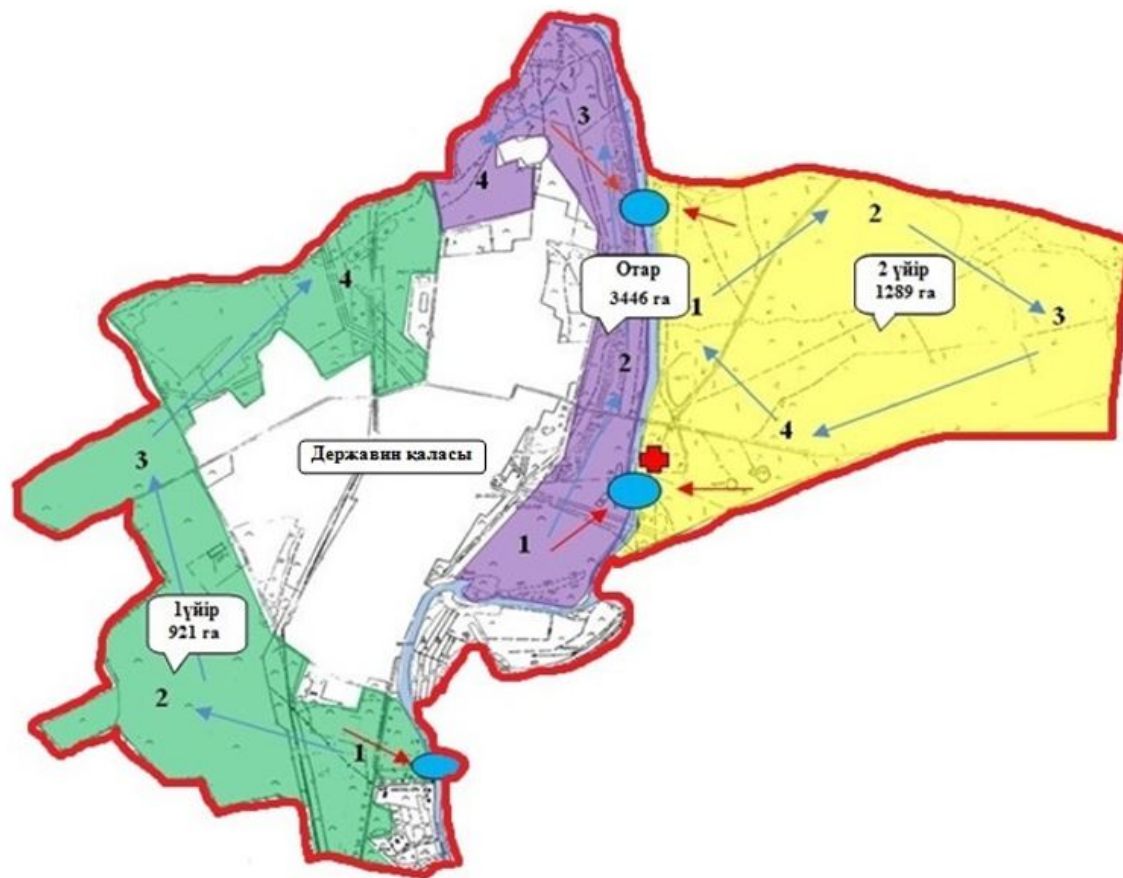
2023-2024 жылдарға арналған
 Жарқайың ауданы бойынша
 жайылымдарды басқару
 және оларды пайдалану
 жөніндегі жоспарына
 85 қосымша

Жарқайың ауданы Костычево ауылдық округінің жеке және (немесе) заңды тұлғалардың ауыл шаруашылығы жануарларының мал басын орналастыру үшін жайылымдарды қайта бөлу және оны берілетін жайылымдарға ауыстыру схемасы



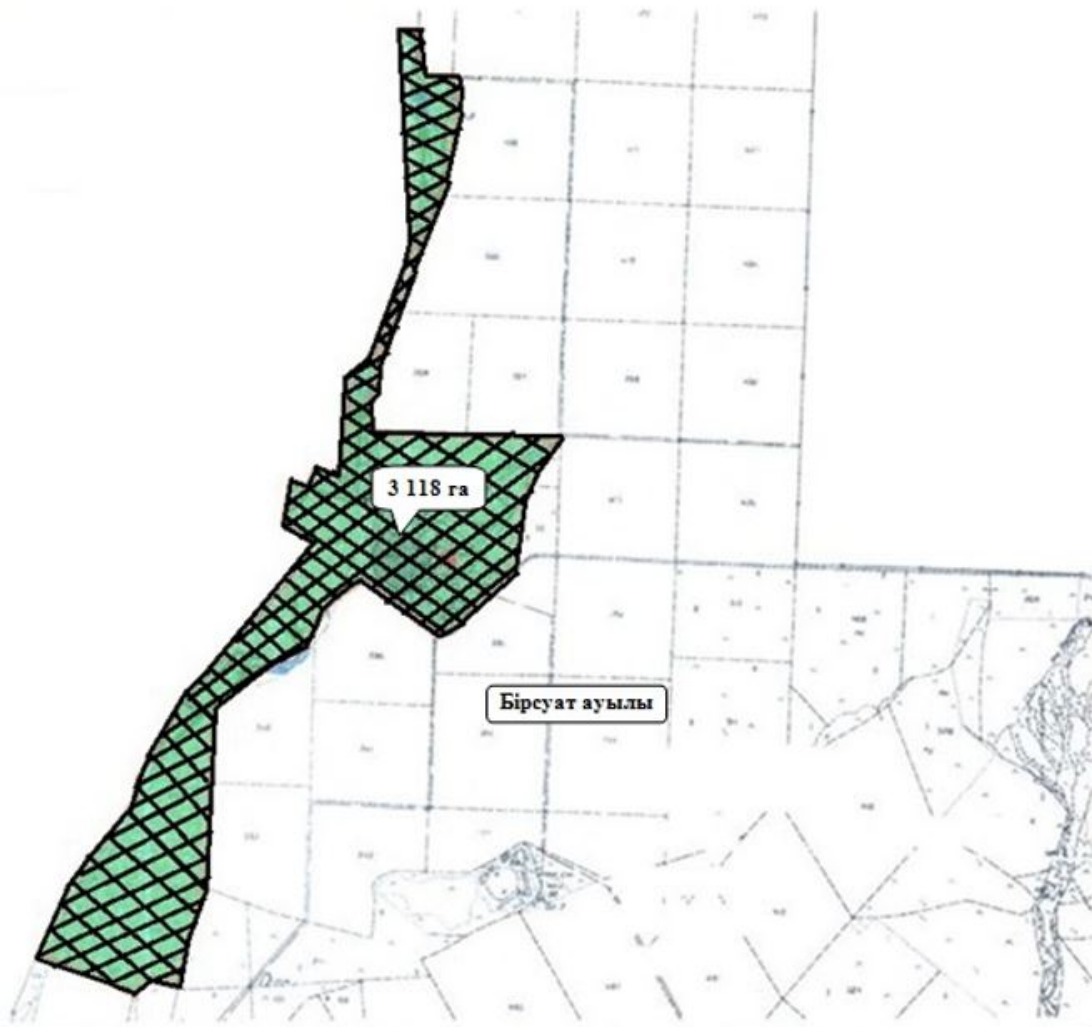
2023-2024 жылдарға арналған
 Жарқайың ауданы бойынша
 жайылымдарды басқару
 және оларды пайдалану
 жөніндегі жоспарына
 86 қосымша

Жарқайың ауданының Державин қаласында орналасқан жайылымдармен қамтамасыз етілмеген жеке және (немесе) заңды тұлғалардың ауыл шаруашылығы жануарларының мал басын шалғайдағы жайылымдарға орналастыру схемасы



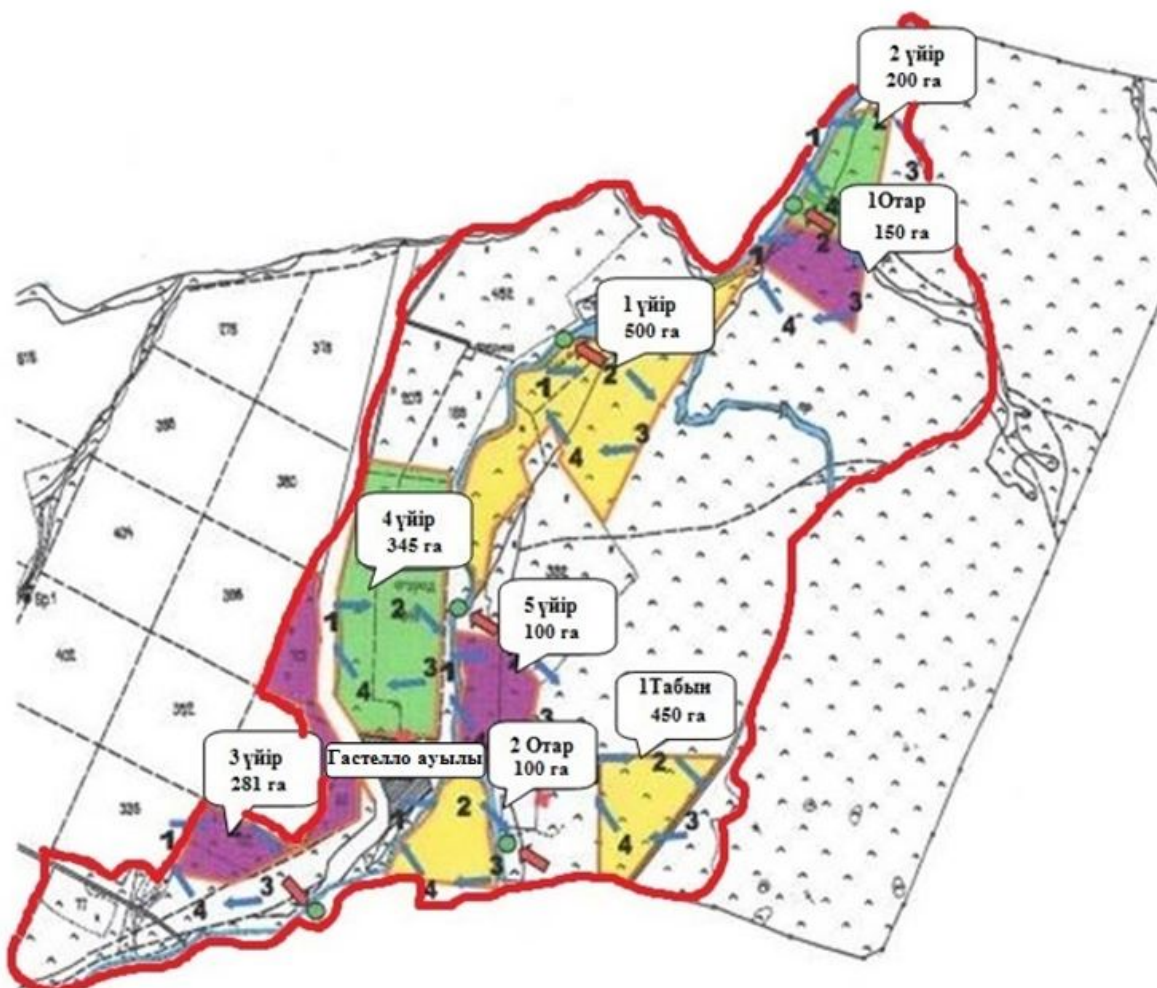
2023-2024 жылдарға арналған
 Жарқайың ауданы бойынша
 жайылымдарды басқару
 және оларды пайдалану
 жөніндегі жоспарына
 87 қосымша

Жарқайың ауданының Бірсуат ауылында орналасқан жайылымдармен қамтамасыз етілмеген жеке және (немесе) заңды тұлғалардың ауыл шаруашылығы жануарларының мал басын шалғайдағы жайылымдарға орналастыру схемасы



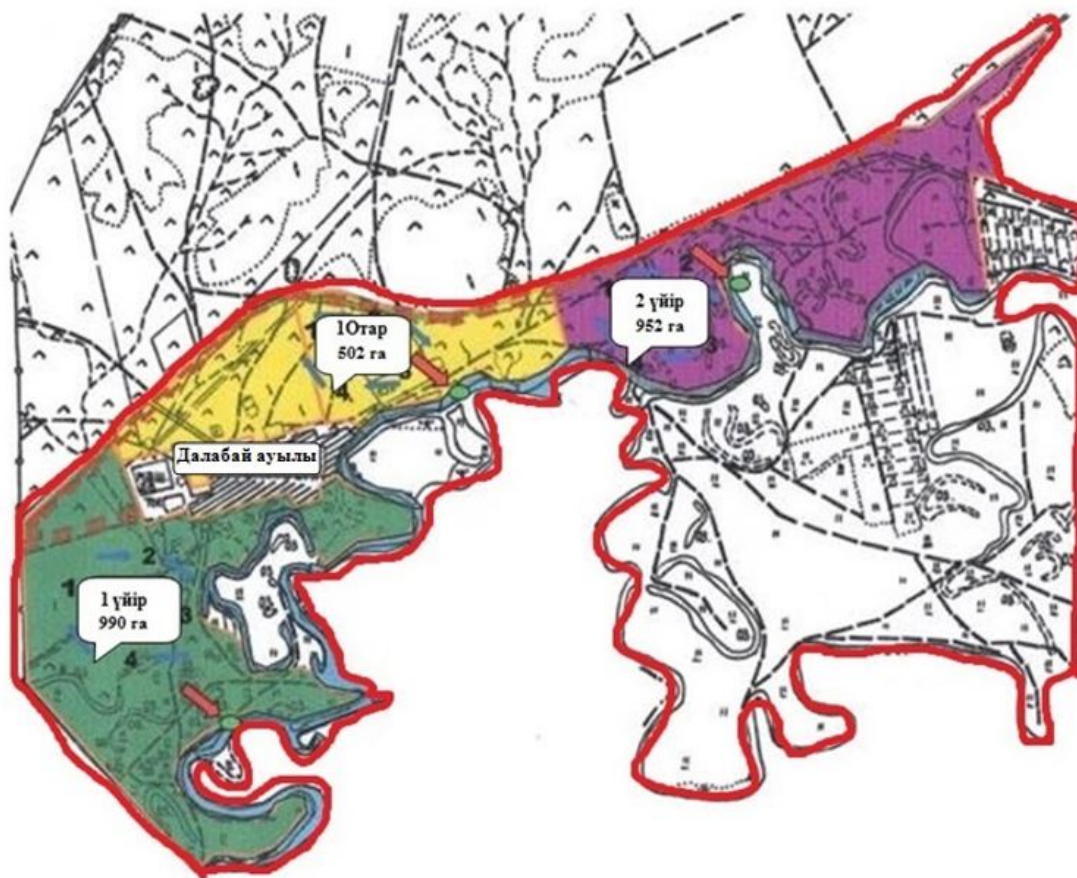
2023-2024 жылдарға арналған
Жарқайың ауданы бойынша
жайылымдарды басқару
және оларды пайдалану
жөніндегі жоспарына
88 қосымша

Жарқайың ауданының Гастелло ауылында орналасқан жайылымдармен қамтамасыз етілмеген жеке және (немесе) заңды тұлғалардың ауыл шаруашылығы жануарларының мал басын шалғайдағы жайылымдарға орналастыру схемасы



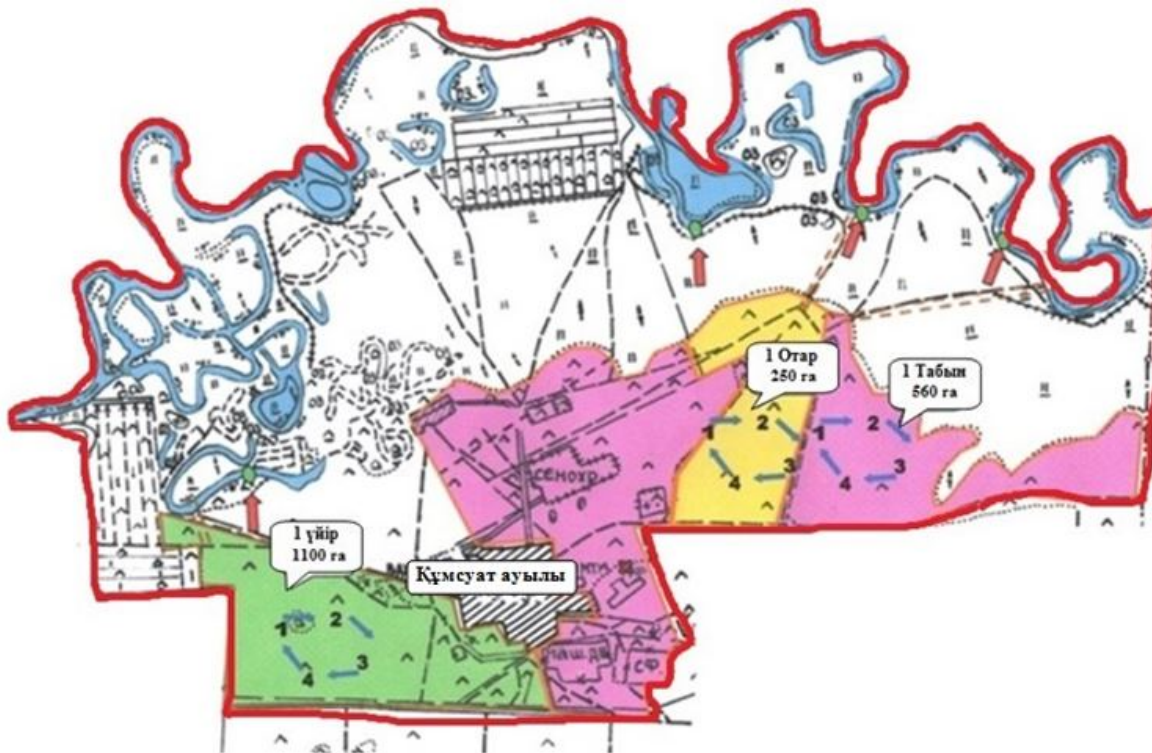
2023-2024 жылдарға арналған
 Жарқайың ауданы бойынша
 жайылымдарды басқару
 және оларды пайдалану
 жөніндегі жоспарына
 89 қосымша

Жарқайың ауданының Далабай ауылында орналасқан жайылымдармен қамтамасыз етілмеген жеке және (немесе) заңды тұлғалардың ауыл шаруашылығы жануарларының мал басын шалғайдағы жайылымдарға орналастыру схемасы



2023-2024 жылдарға арналған
Жарқайың ауданы бойынша
жайылымдарды басқару
және оларды пайдалану
жөніндегі жоспарына
90 қосымша

Жарқайың ауданының Құмсуат ауылында орналасқан жайылымдармен қамтамасыз етілмеген жеке және (немесе) заңды тұлғалардың ауыл шаруашылығы жануарларының мал басын шалғайдағы жайылымдарға орналастыру схемасы



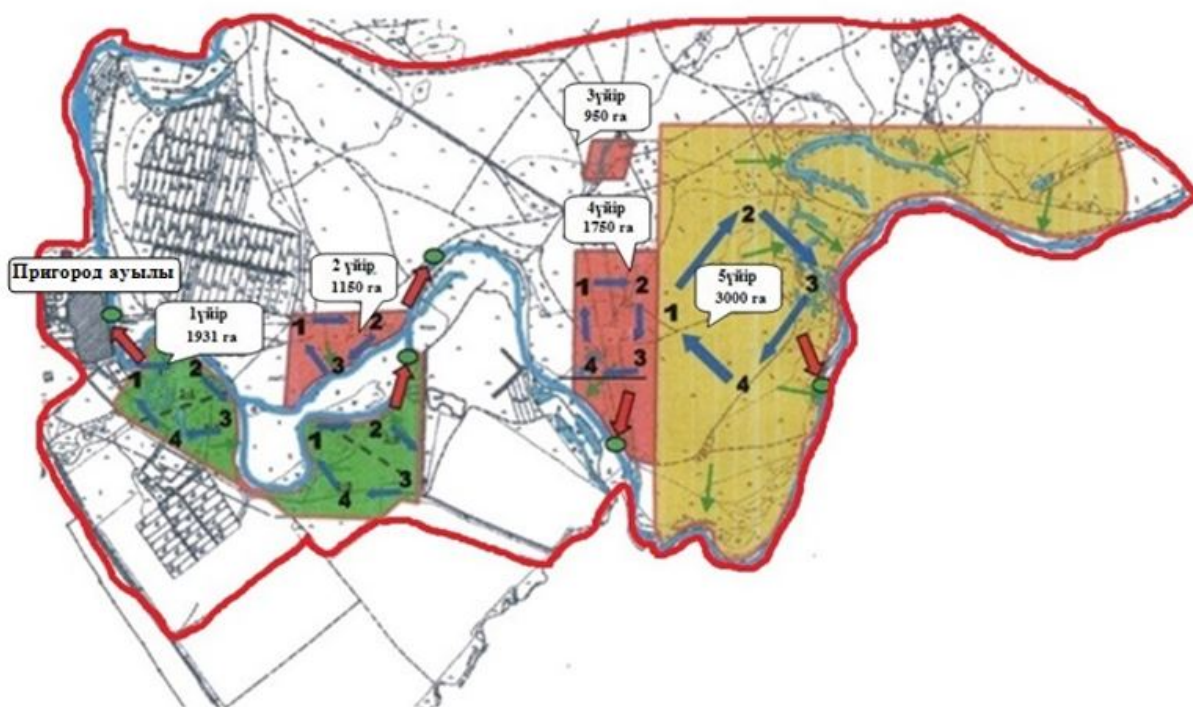
2023-2024 жылдарға арналған
Жарқайың ауданы бойынша
жайылымдарды басқару
және оларды пайдалану
жөніндегі жоспарына
91 қосымша

Жарқайың ауданының Львов ауылында орналасқан жайылымдармен қамтамасыз етілмеген жеке және (немесе) заңды тұлғалардың ауыл шаруашылығы жануарларының мал басын палғайдағы жайылымдарға орналастыру схемасы



2023-2024 жылдарға арналған
 Жарқайың ауданы бойынша
 жайылымдарды басқару
 және оларды пайдалану
 жөніндегі жоспарына
 92 қосымша

Жарқайың ауданының Пригород ауылында орналасқан жайылымдармен қамтамасыз етілмеген жеке және (немесе) заңды тұлғалардың ауыл шаруашылығы жануарларының мал басын шалғайдағы жайылымдарға орналастыру схемасы



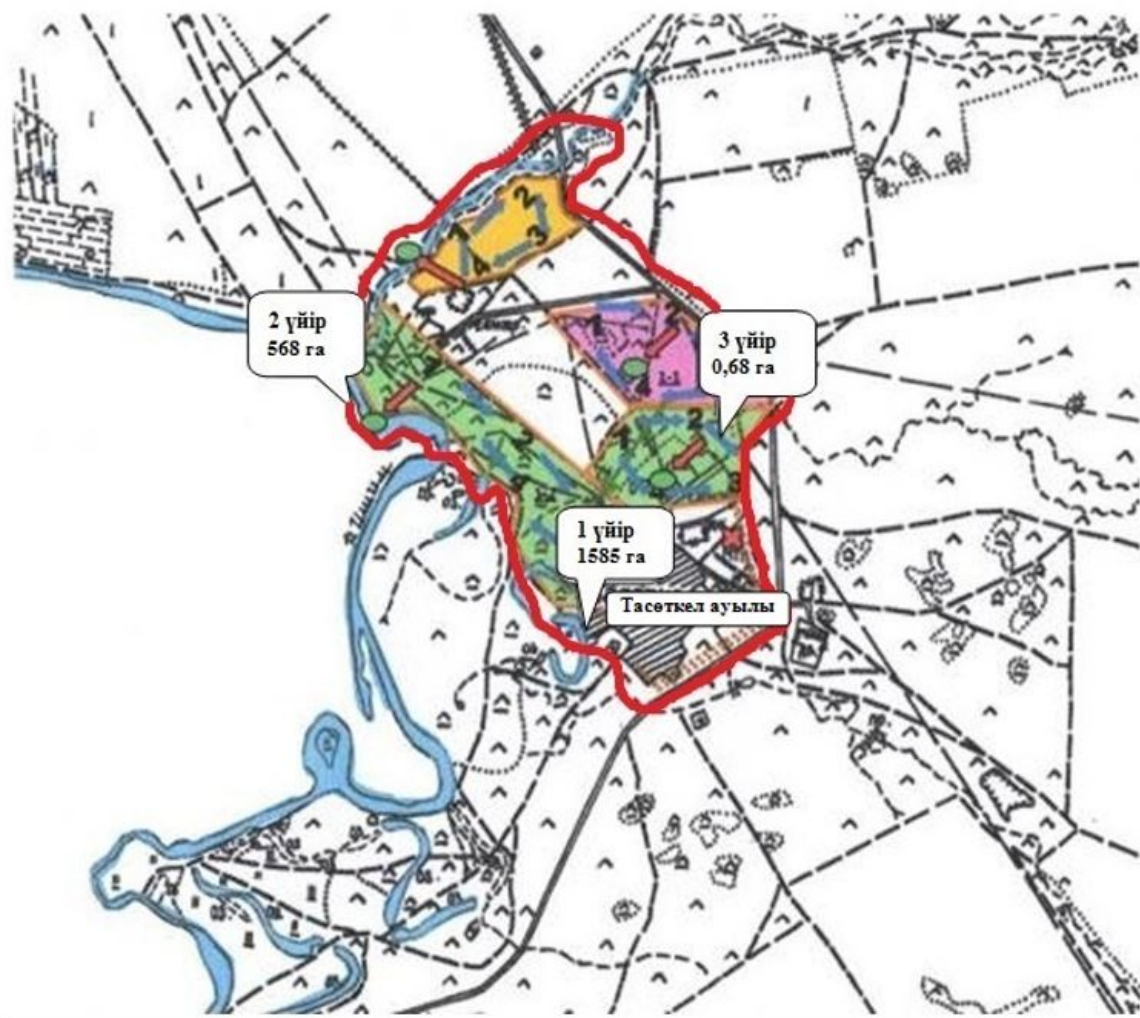
2023-2024 жылдарға арналған
 Жарқайың ауданы бойынша
 жайылымдарды басқару
 және оларды пайдалану
 жөніндегі жоспарына
 93 қосымша

Жарқайың ауданының Пятигор ауылында орналасқан жайылымдармен қамтамасыз етілмеген жеке және (немесе) заңды тұлғалардың ауыл шаруашылығы жануарларының мал басын шалғайдағы жайылымдарға орналастыру схемасы



2023-2024 жылдарға арналған
 Жарқайың ауданы бойынша
 жайылымдарды басқару
 және оларды пайдалану
 жөніндегі жоспарына
 94 қосымша

Жарқайың ауданының Тасөткел ауылында орналасқан жайылымдармен қамтамасыз етілмеген жеке және (немесе) заңды тұлғалардың ауыл шаруашылығы жануарларының мал басын шалғайдағы жайылымдарға орналастыру схемасы



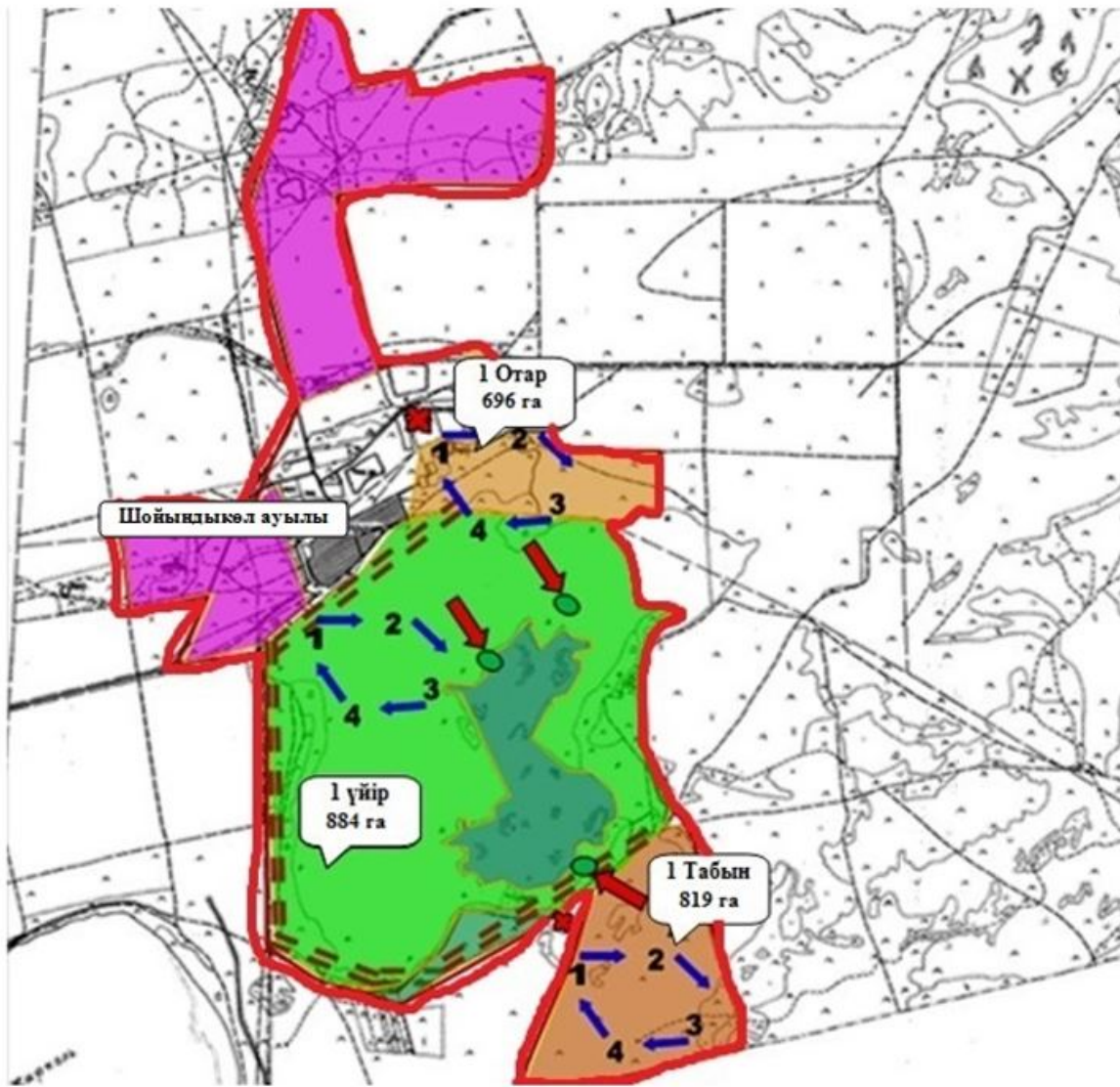
2023-2024 жылдарға арналған
Жарқайың ауданы бойынша
жайылымдарды басқару
және оларды пайдалану
жөніндегі жоспарына
95 қосымша

Жарқайың ауданының Тассуат ауылында орналасқан жайылымдармен қамтамасыз етілмеген жеке және (немесе) заңды тұлғалардың ауыл шаруашылығы жануарларының мал басын шалғайдағы жайылымдарға орналастыру схемасы



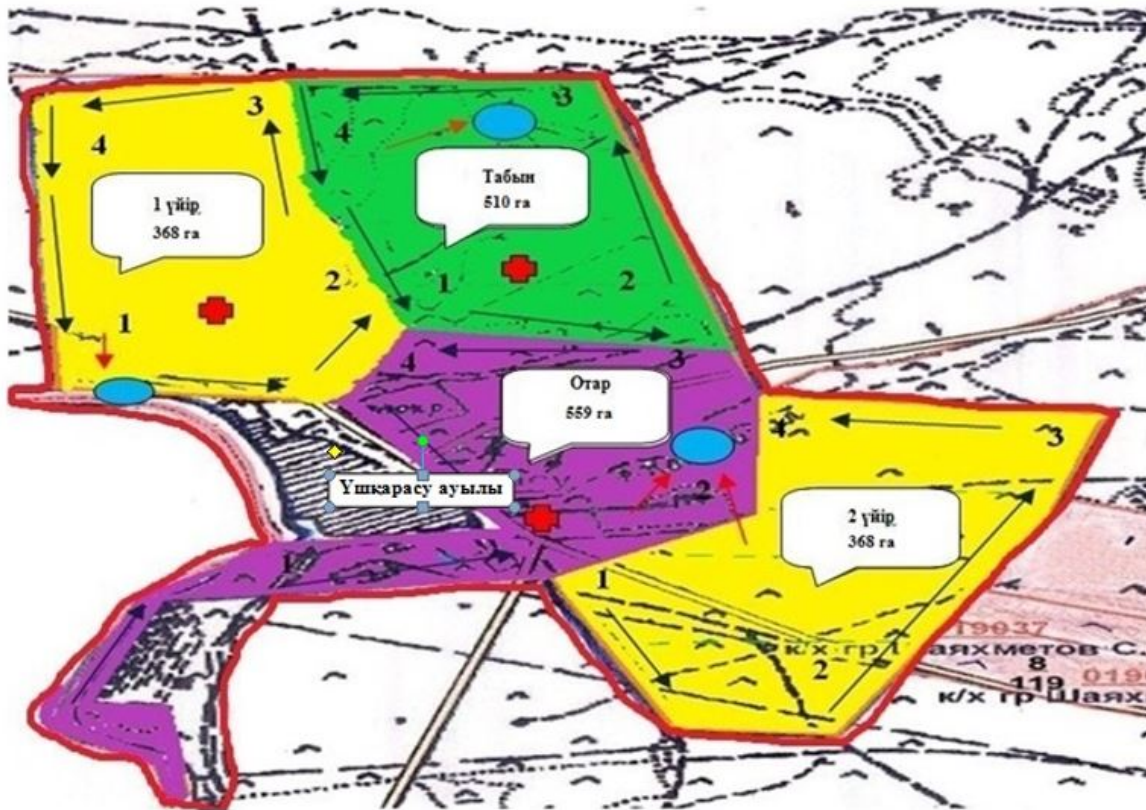
2023-2024 жылдарға арналған
Жарқайың ауданы бойынша
жайылымдарды басқару
және оларды пайдалану
жөніндегі жоспарына
96 қосымша

Жарқайың ауданының Шойындкөл ауылында орналасқан жайылымдармен қамтамасыз етілмеген жеке және (немесе) заңды тұлғалардың ауыл шаруашылығы жануарларының мал басын шалғайдағы жайылымдарға орналастыру схемасы



2023-2024 жылдарға арналған
 Жарқайың ауданы бойынша
 жайылымдарды басқару
 және оларды пайдалану
 жөніндегі жоспарына
 97 қосымша

Жарқайың ауданының Үшқарасу ауылында орналасқан жайылымдармен қамтамасыз етілмеген жеке және (немесе) заңды тұлғалардың ауыл шаруашылығы жануарларының мал басын шалғайдағы жайылымдарға орналастыру схемасы



2023-2024 жылдарға арналған
 Жарқайың ауданы бойынша
 жайылымдарды басқару
 және оларды пайдалану
 жөніндегі жоспарына
 98 қосымша

Жарқайың ауданының Отрадный ауылдық округінде орналасқан жайылымдармен қамтамасыз етілмеген жеке және (немесе) заңды тұлғалардың ауыл шаруашылығы жануарларының мал басын шалғайдағы жайылымдарға орналастыру схемасы



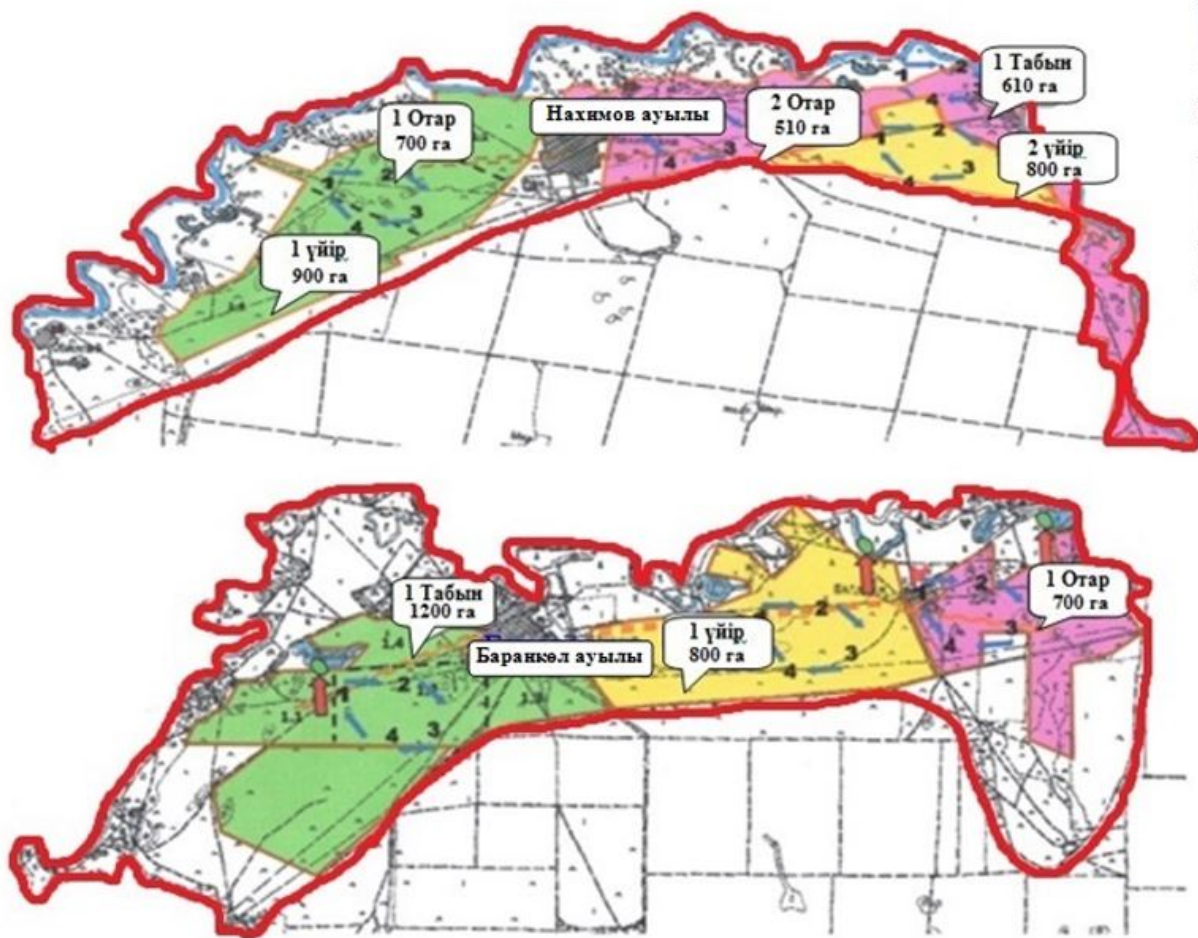
2023-2024 жылдарға арналған
 Жарқайың ауданы бойынша
 жайылымдарды басқару
 және оларды пайдалану
 жөніндегі жоспарына
 99 қосымша

Жарқайың ауданының Уәлихан ауылдық округінде орналасқан жайылымдармен қамтамасыз етілмеген жеке және (немесе) заңды тұлғалардың ауыл шаруашылығы жануарларының мал басын шалғайдағы жайылымдарға орналастыру схемасы



2023-2024 жылдарға арналған
Жарқайың ауданы бойынша
жайылымдарды басқару
және оларды пайдалану
жөніндегі жоспарына
100 қосымша

Жарқайың ауданының Нахимов ауылдық округінде орналасқан жайылымдармен қамтамасыз етілмеген жеке және (немесе) заңды тұлғалардың ауыл шаруашылығы жануарларының мал басын шалғайдағы жайылымдарға орналастыру схемасы



2023-2024 жылдарға арналған
 Жарқайың ауданы бойынша
 жайылымдарды басқару
 және оларды пайдалану
 жөніндегі жоспарына
 101 қосымша

Жарқайың ауданының Жаңадала ауылдық округінде орналасқан жайылымдармен қамтамасыз етілмеген жеке және (немесе) заңды тұлғалардың ауыл шаруашылығы жануарларының мал басын шалғайдағы жайылымдарға орналастыру схемасы



2023-2024 жылдарға арналған
 Жарқайың ауданы бойынша
 жайылымдарды басқару
 және оларды пайдалану
 жөніндегі жоспарына
 102 қосымша

Жарқайың ауданының Костычево ауылдық округінде орналасқан жайылымдармен қамтамасыз етілмеген жеке және (немесе) заңды тұлғалардың ауыл шаруашылығы жануарларының мал басын шалғайдағы жайылымдарға орналастыру схемасы



2023-2024 жылдарға арналған
Жарқайың ауданы бойынша
жайылымдарды басқару
және оларды пайдалану
жөніндегі жоспарына
103 қосымша

Ауыл шаруашылығы жануарларын жаюдың және айдаудың маусымдық маршруттарын белгілейтін жайылымдарды пайдалану жөніндегі күнтізбелік графигі

№	Қала, ауыл және ауылдық округтердің атаулары	2023 жылы қашалардың саны				2024 жылы қашалардың саны			
		1	2	3	4	1	2	3	4
1	Державин қаласы	Демалыс қашасы	Көктемгі-жазғы кезең	Жазғы кезең	Күзгі-жазғы кезең	Көктемгі-жазғы кезең	Демалыс қашасы	Жазғы кезең	Жазғы-күзгі кезең

2	Бірсуат ауылы	Көктемгі-жазғы кезең	Жазғы кезең	Күзгі-жазғы кезең	Демалыс қашасы	Демалыс қашасы	Көктемгі-жазғы кезең	Жазғы кезең	Күзгі-жазғы кезең
3	Гастелло ауылы	Көктемгі-жазғы кезең	Жазғы кезең	Демалыс қашасы	Күзгі-жазғы кезең	Көктемгі-жазғы кезең	Жазғы кезең	Күзгі-жазғы кезең	Демалыс қашасы
4	Далабай ауылы	Көктемгі-жазғы кезең	Демалыс қашасы	Жазғы кезең	Күзгі-жазғы кезең	Көктемгі-жазғы кезең	Жазғы кезең	Демалыс қашасы	Күзгі-жазғы кезең
5	Құмсуат ауылы	Демалыс қашасы	Көктемгі-жазғы кезең	Жазғы кезең	Күзгі-жазғы кезең	Көктемгі-жазғы кезең	Демалыс қашасы	Жазғы кезең	Күзгі-жазғы кезең
6	Львов ауылы	Көктемгі-жазғы кезең	Жазғы кезең	Күзгі-жазғы кезең	Демалыс қашасы	Көктемгі-жазғы кезең	Жазғы кезең	Демалыс қашасы	Күзгі-жазғы кезең
7	Пригород ауылы	Көктемгі-жазғы кезең	Демалыс қашасы	Күзгі-жазғы кезең	Күзгі-жазғы кезең	Көктемгі-жазғы кезең	Жазғы кезең	Демалыс қашасы	Күзгі-жазғы кезең
8	Пятигор ауылы	Көктемгі-жазғы кезең	Жазғы кезең	Демалыс қашасы	Күзгі-жазғы кезең	Көктемгі-жазғы кезең	Демалыс қашасы	Жазғы кезең	Күзгі-жазғы кезең
9	Тасөткел ауылы	Демалыс қашасы	Көктемгі-жазғы кезең	Жазғы кезең	Күзгі-жазғы кезең	Көктемгі-жазғы кезең	Демалыс қашасы	Жазғы кезең	Күзгі-жазғы кезең
10	Тассуат ауылы	Көктемгі-жазғы кезең	Жазғы кезең	Демалыс қашасы	Күзгі-жазғы кезең	Көктемгі-жазғы кезең	Жазғы кезең	Күзгі-жазғы кезең	Демалыс қашасы
11	Шойынды көл ауылы	Көктемгі-жазғы кезең	Жазғы кезең	Күзгі-жазғы кезең	Демалыс қашасы	Көктемгі-жазғы кезең	Жазғы кезең	Демалыс қашасы	Күзгі-жазғы кезең
12	Үшқарасу ауылы	Көктемгі-жазғы кезең	Демалыс қашасы	Жазғы кезең	Күзгі-жазғы кезең	Көктемгі-жазғы кезең	Жазғы кезең	Демалыс қашасы	Күзгі-жазғы кезең
13	Отрадний ауылдық округінің Отрадное ауылы	Демалыс қашасы	Көктемгі-жазғы кезең	Жазғы кезең	Күзгі-жазғы кезең	Көктемгі-жазғы кезең	Жазғы кезең	Күзгі-жазғы кезең	Демалыс қашасы
14	Уәлихан ауылдық округінің Уәлихан ауылы	Көктемгі-жазғы кезең	Жазғы кезең	Демалыс қашасы	Күзгі-жазғы кезең	Көктемгі-жазғы кезең	Жазғы кезең	Күзгі-жазғы кезең	Демалыс қашасы
15	Нахым ауылдық округі	Көктемгі-жазғы кезең	Жазғы кезең	Демалыс қашасы	Күзгі-жазғы кезең	Көктемгі-жазғы кезең	Жазғы кезең	Күзгі-жазғы кезең	Демалыс қашасы
16	Жаңадала								

	ауылдық округі	Көктемгі-жазғы кезең	Жазғы кезең	Демалыс қашасы	Күзгі-жазғы кезең	Көктемгі-жазғы кезең	Жазғы кезең	Күзгі-жазғы кезең	Демалыс қашасы
17	Костычев ауылдық округі	Көктемгі-жазғы кезең	Жазғы кезең	Демалыс қашасы	Күзгі-жазғы кезең	Көктемгі-жазғы кезең	Жазғы кезең	Күзгі-жазғы кезең	Демалыс қашасы

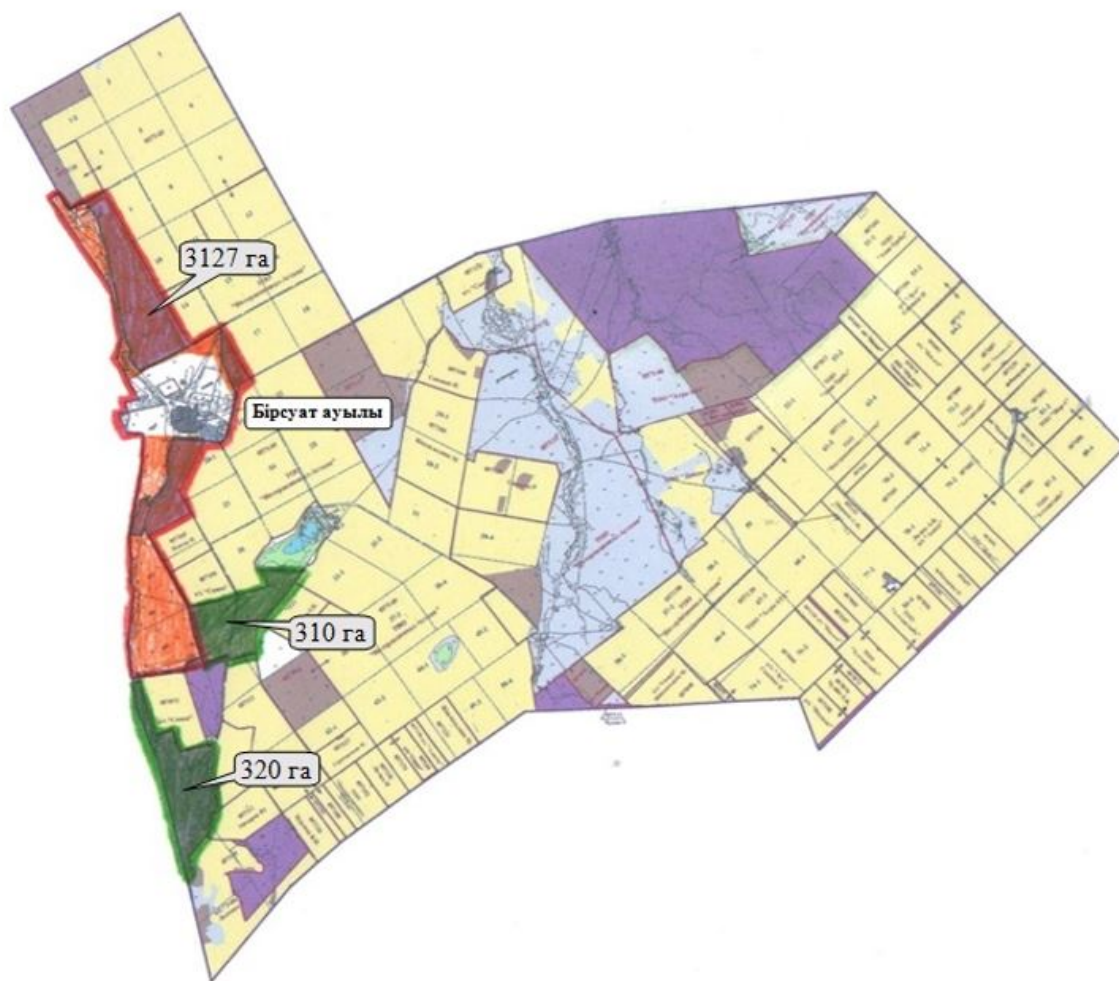
2023-2024 жылдарға арналған
Жарқайың ауданы бойынша
жайылымдарды басқару
және оларды пайдалану
жөніндегі жоспарына
104 қосымша

Жарқайың ауданы Державин қаласының жергілікті жағдайлар мен ерекшеліктерге қарай жеке ауладағы ауыл шаруашылығы жануарларын жаюға халық мұқтажын қанағаттандыру үшін қажетті жайылымдардың сыртқы мен ішкі шекаралары және алаңдары белгіленген картасы



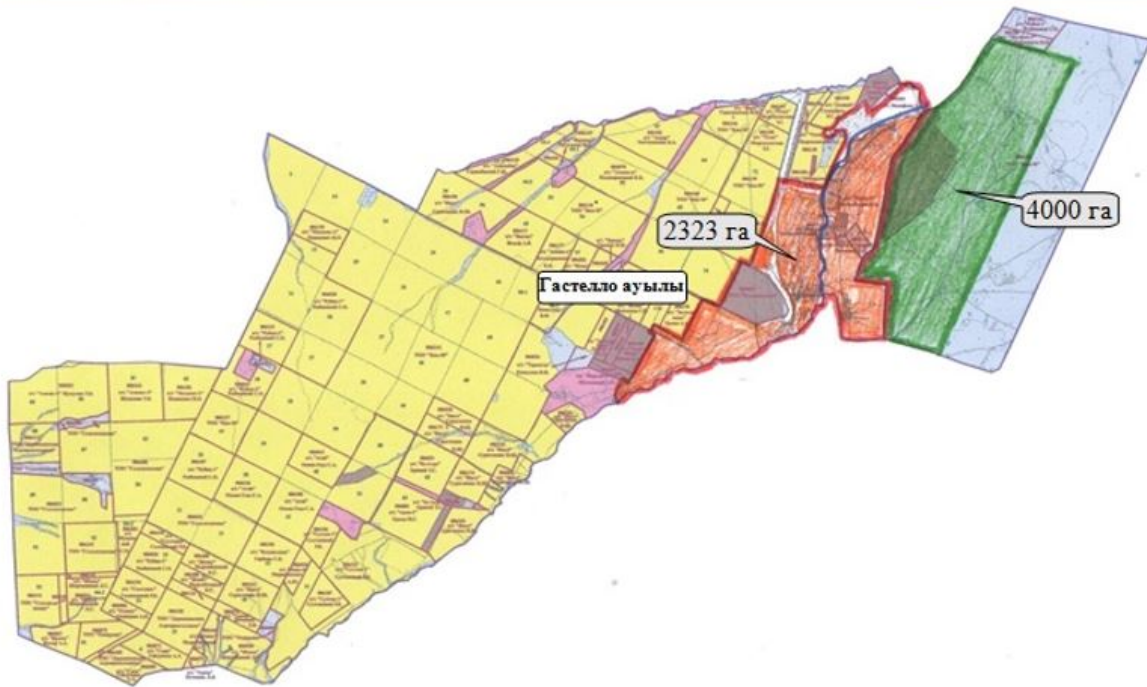
2023-2024 жылдарға арналған
Жарқайың ауданы бойынша
жайылымдарды басқару
және оларды пайдалану
жөніндегі жоспарына
105 қосымша

Жарқайың ауданы Бірсуат ауылының жергілікті жағдайлар мен ерекшеліктерге қарай жеке ауладағы ауыл шаруашылығы жануарларын жаюға халық мұқтажын қанағаттандыру үшін қажетті жайылымдардың сыртқы мен ішкі шекаралары және алаңдары белгіленген картасы



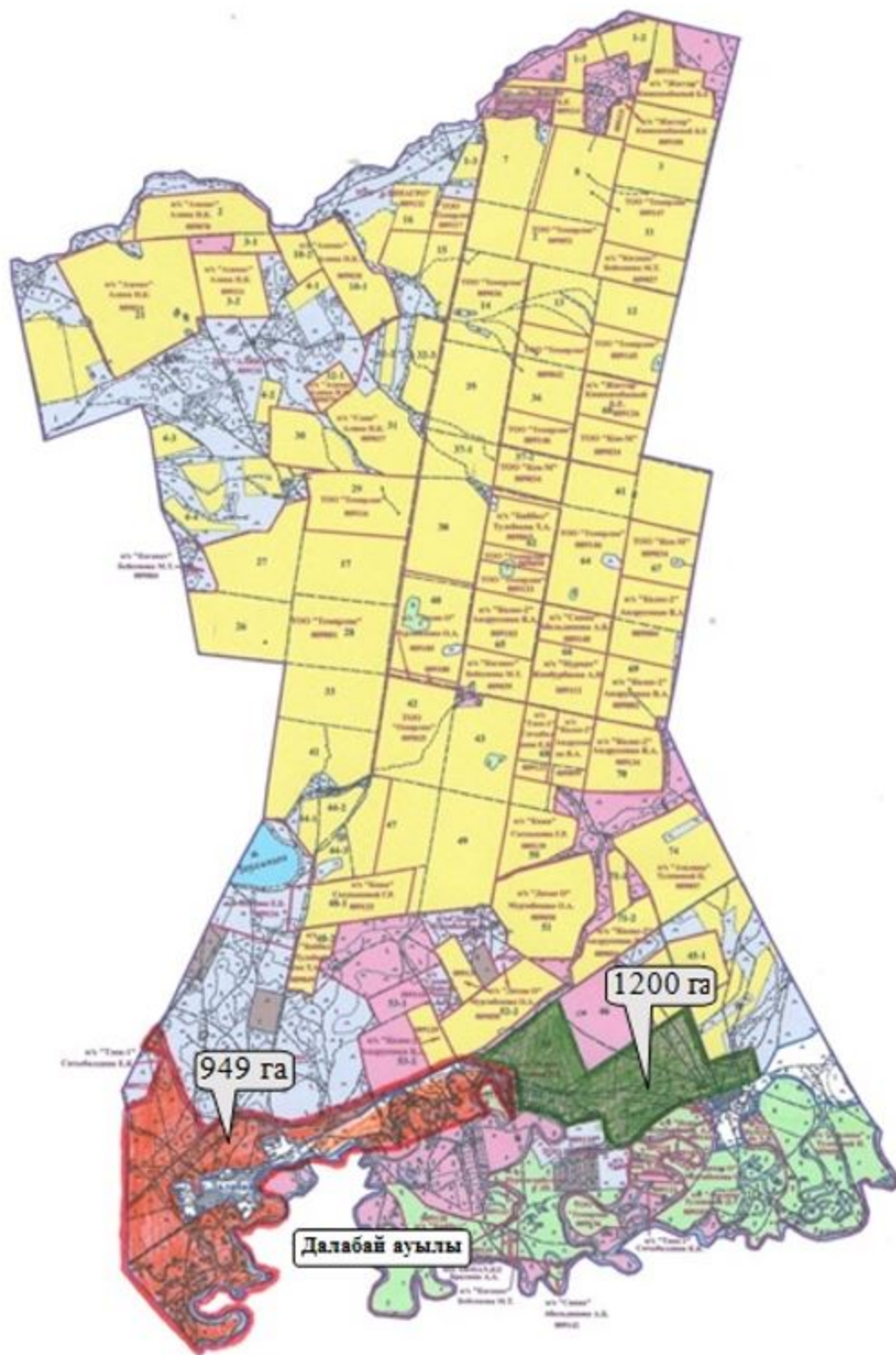
2023-2024 жылдарға арналған
Жарқайың ауданы бойынша
жайылымдарды басқару
және оларды пайдалану
жөніндегі жоспарына
106 қосымша

Жарқайың ауданы Гастелло ауылының жергілікті жағдайлар мен ерекшеліктерге қарай жеке ауладағы ауыл шаруашылығы жануарларын жаюға халық мұқтажын қанағаттандыру үшін қажетті жайылымдардың сыртқы мен ішкі шекаралары және алаңдары белгіленген картасы



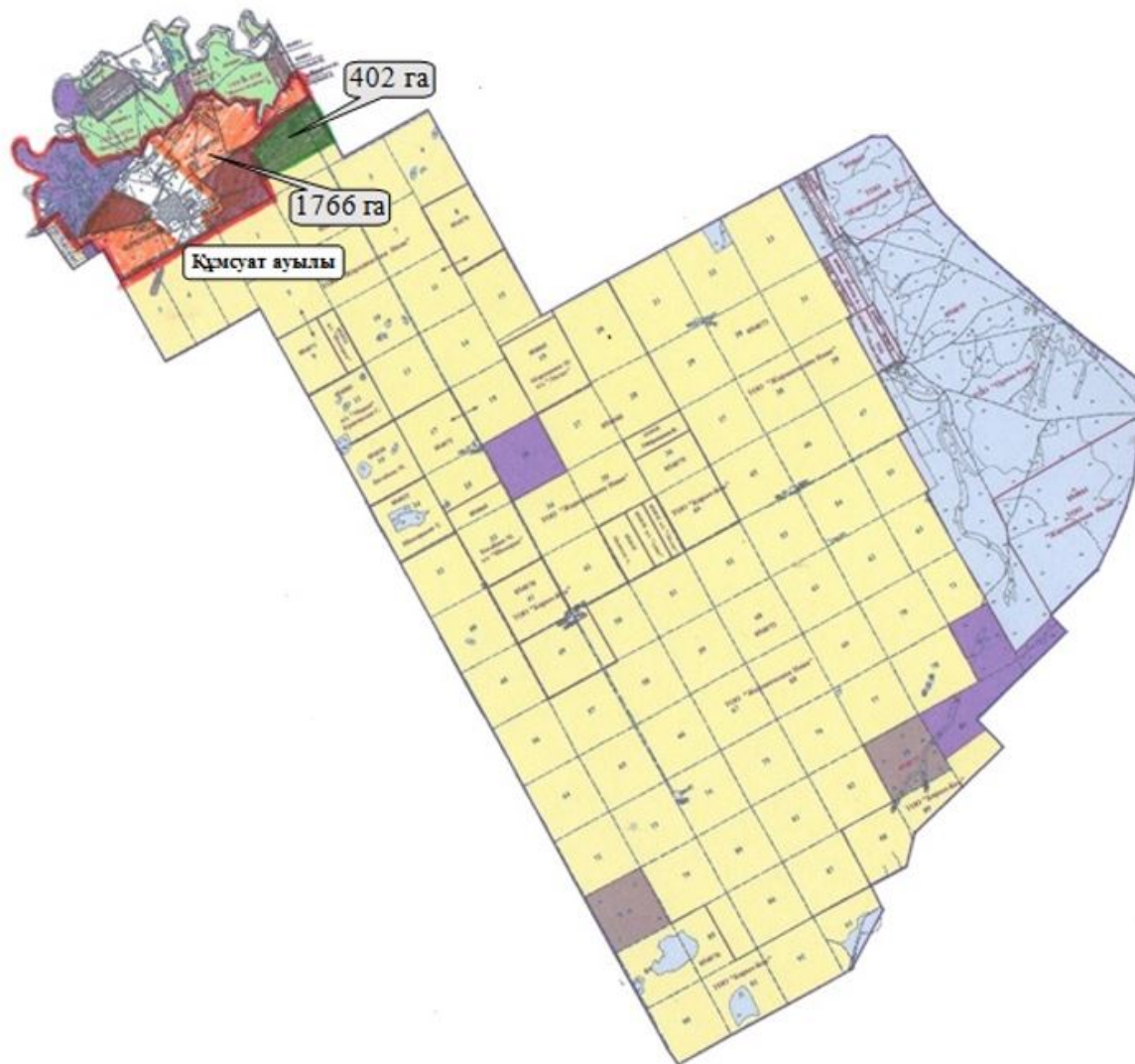
2023-2024 жылдарға арналған
Жарқайың ауданы бойынша
жайылымдарды басқару
және оларды пайдалану
жөніндегі жоспарына
107 қосымша

Жарқайың ауданы Далабай ауылының жергілікті жағдайлар мен ерекшеліктерге қарай жеке ауладағы ауыл шаруашылығы жануарларын жаюға халық мұқтажын қанағаттандыру үшін қажетті жайылымдардың сыртқы мен ішкі шекаралары және алаңдары белгіленген картасы



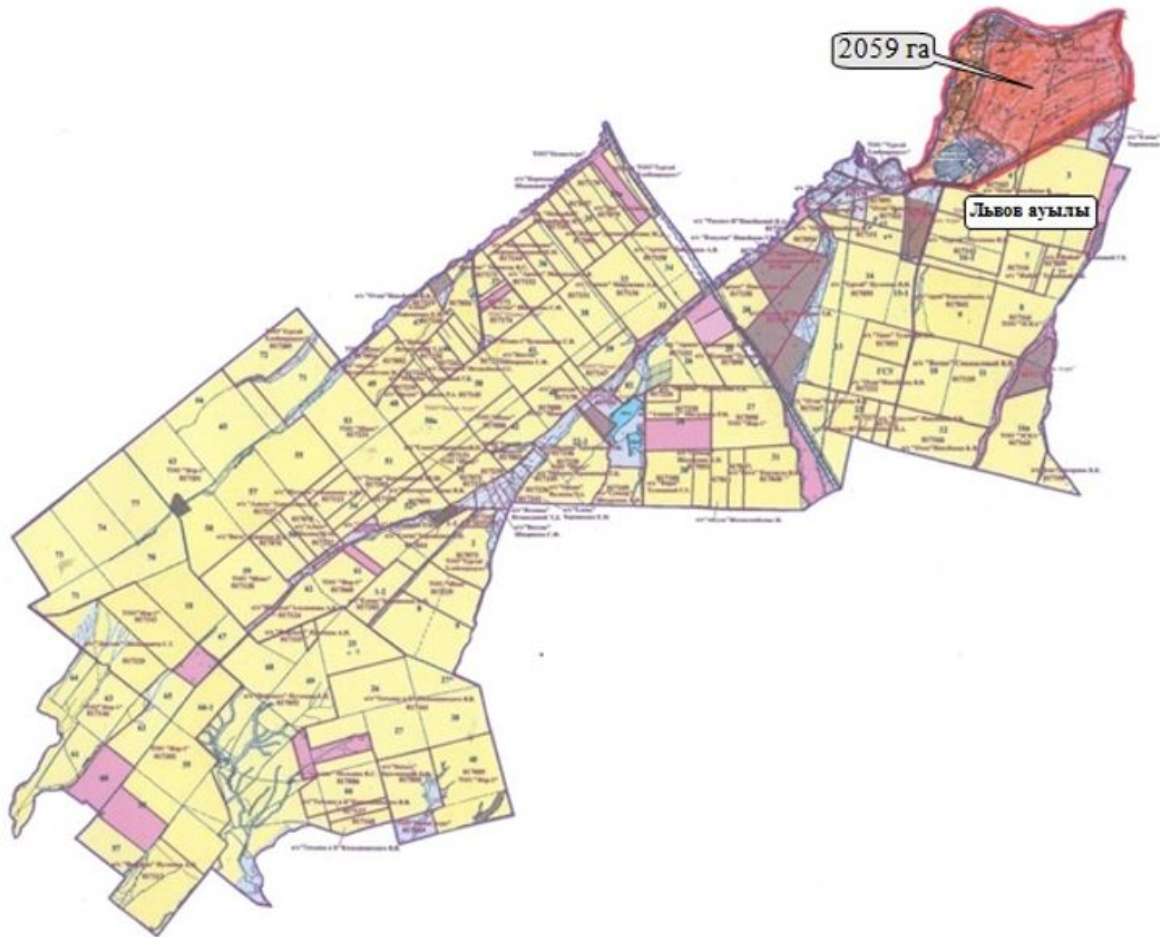
2023-2024 жылдарға арналған
Жарқайың ауданы бойынша
жайылымдарды басқару
және оларды пайдалану
жөніндегі жоспарына
108 қосымша

Жарқайың ауданы Құмсуат ауылының жергілікті жағдайлар мен ерекшеліктерге қарай жеке ауладағы ауыл шаруашылығы жануарларын жаюға халық мұқтажын қанағаттандыру үшін қажетті жайылымдардың сыртқы мен ішкі шекаралары және алаңдары белгіленген картасы



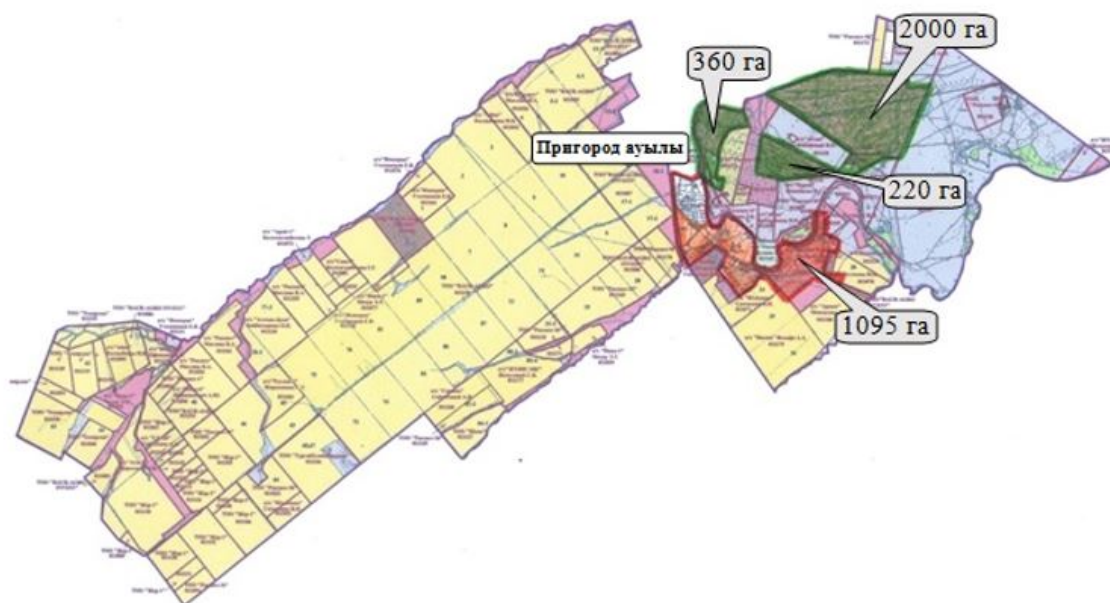
2023-2024 жылдарға арналған
Жарқайың ауданы бойынша
жайылымдарды басқару
және оларды пайдалану
жөніндегі жоспарына
109 қосымша

Жарқайың ауданы Львов ауылының жергілікті жағдайлар мен ерекшеліктерге қарай жеке ауладағы ауыл шаруашылығы жануарларын жаюға халық мұқтажын қанағаттандыру үшін қажетті жайылымдардың сыртқы мен ішкі шекаралары және алаңдары белгіленген картасы



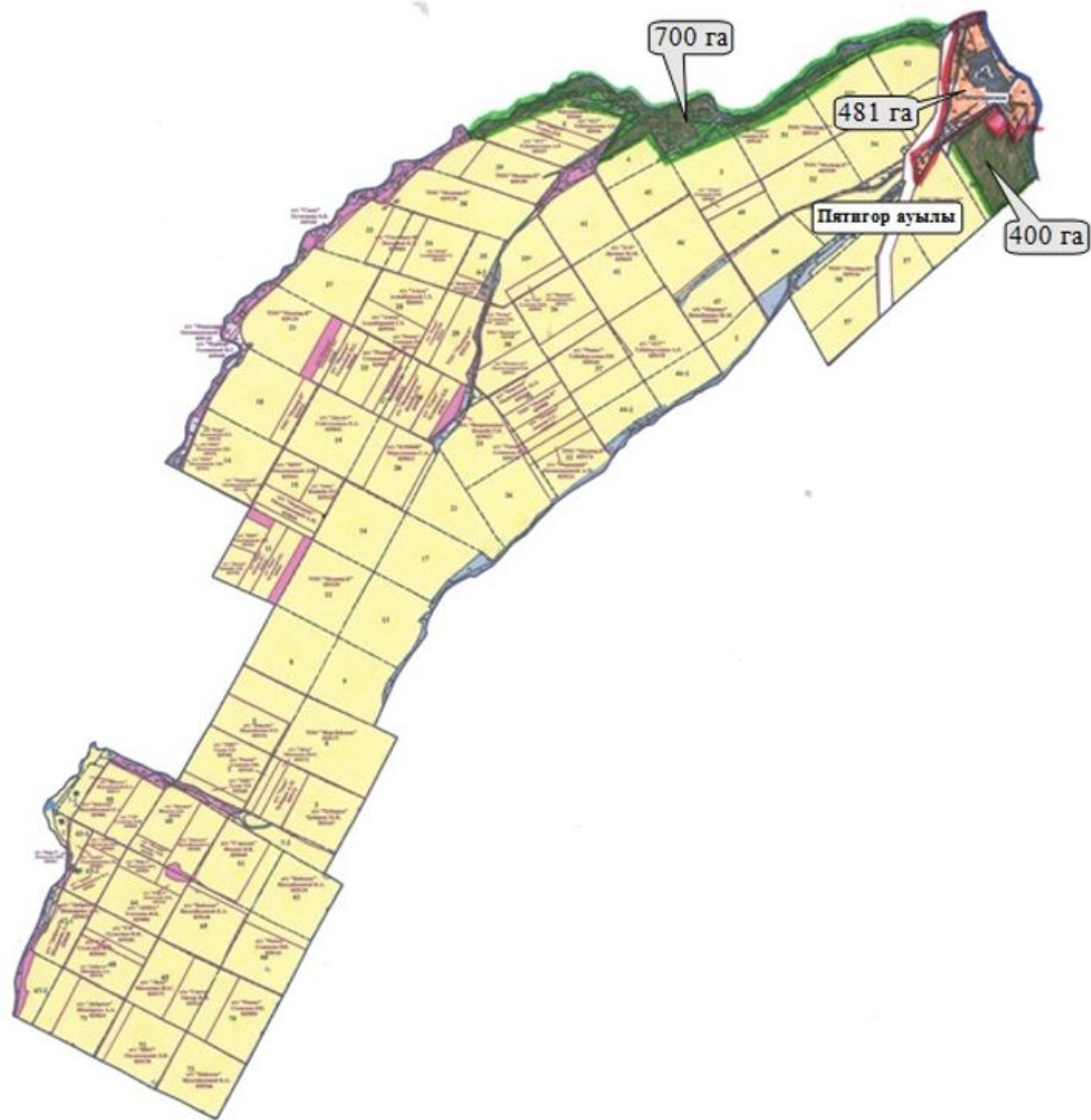
2023-2024 жылдарға арналған
Жарқайың ауданы бойынша
жайылымдарды басқару
және оларды пайдалану
жөніндегі жоспарына
110 қосымша

Жарқайың ауданы Пригород ауылының жергілікті жағдайлар мен ерекшеліктерге қарай жеке ауладағы ауыл шаруашылығы жануарларын жаюға халық мұқтажын қанағаттандыру үшін қажетті жайылымдардың сыртқы мен ішкі шекаралары және алаңдары белгіленген картасы



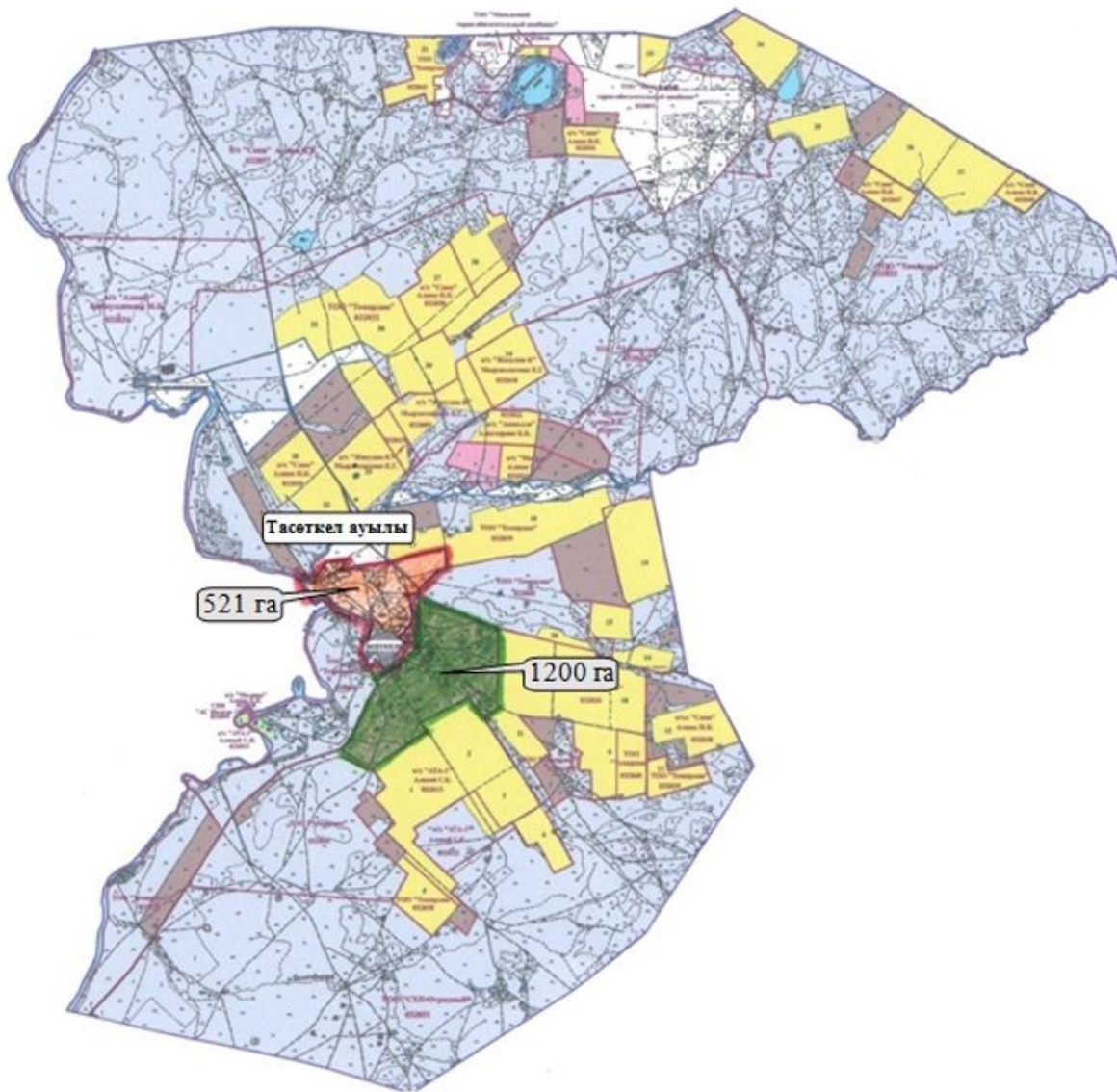
2023-2024 жылдарға арналған
Жарқайың ауданы бойынша
жайылымдарды басқару
және оларды пайдалану
жөніндегі жоспарына
111 қосымша

Жарқайың ауданы Пятигор ауылының жергілікті жағдайлар мен ерекшеліктерге қарай жеке ауладағы ауыл шаруашылығы жануарларын жаюға халық мұқтажын қанағаттандыру үшін қажетті жайылымдардың сыртқы мен ішкі шекаралары және алаңдары белгіленген картасы



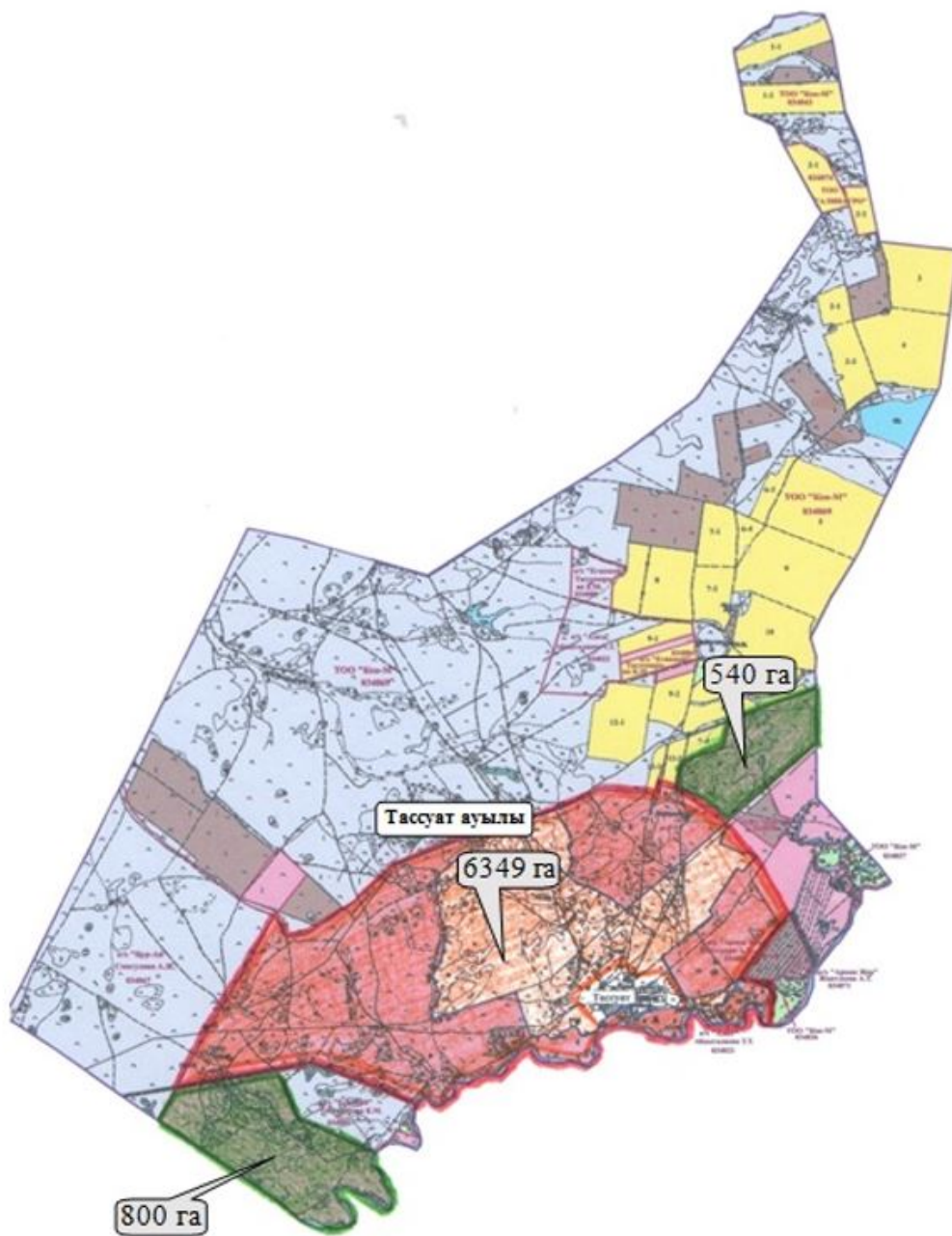
2023-2024 жылдарға арналған
Жарқайың ауданы бойынша
жайылымдарды басқару
және оларды пайдалану
жөніндегі жоспарына
112 қосымша

Жарқайың ауданы Тасөткел ауылының жергілікті жағдайлар мен ерекшеліктерге қарай жеке ауладағы ауыл шаруашылығы жануарларын жаюға халық мұқтажын қанағаттандыру үшін қажетті жайылымдардың сыртқы мен ішкі шекаралары және алаңдары белгіленген картасы



2023-2024 жылдарға арналған
Жарқайың ауданы бойынша
жайылымдарды басқару
және оларды пайдалану
жөніндегі жоспарына
113 қосымша

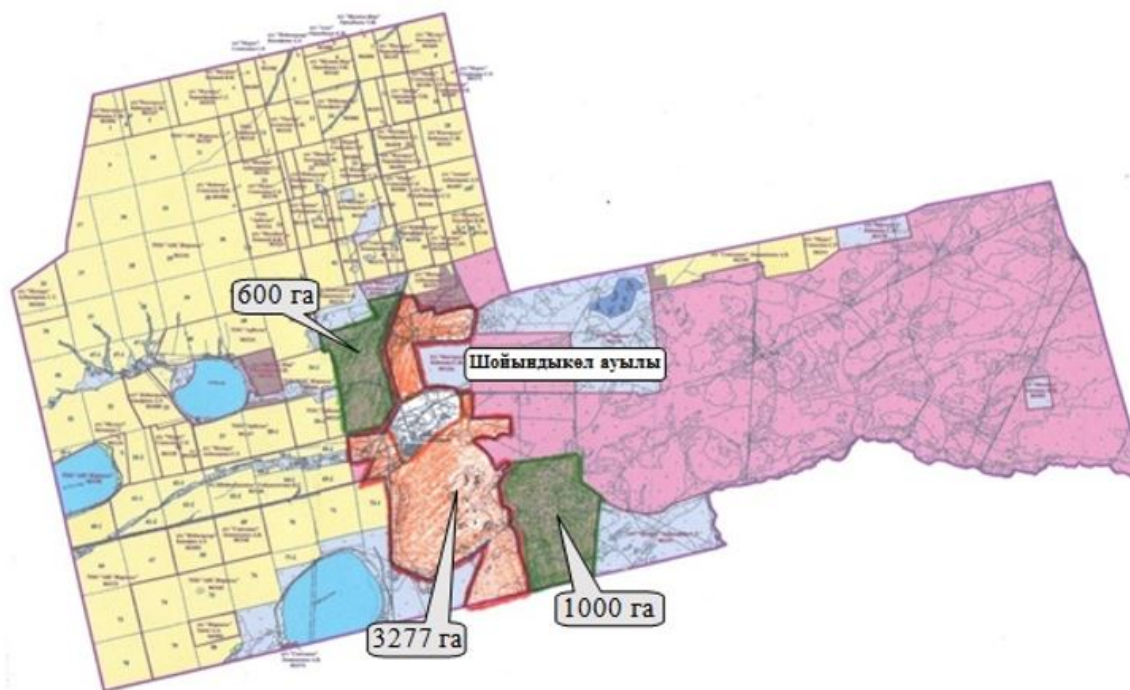
Жарқайың ауданы Тассуат ауылының жергілікті жағдайлар мен ерекшеліктерге қарай жеке ауладағы ауыл шаруашылығы жануарларын жаюға халық мұқтажын қанағаттандыру үшін қажетгі жайылымдардың сыртқы мен ішкі шекаралары және алаңдары белгіленген картасы



2023-2024 жылдарға арналған
Жарқайың ауданы бойынша
жайылымдарды басқару
және оларды пайдалану
жөніндегі жоспарына
114 қосымша

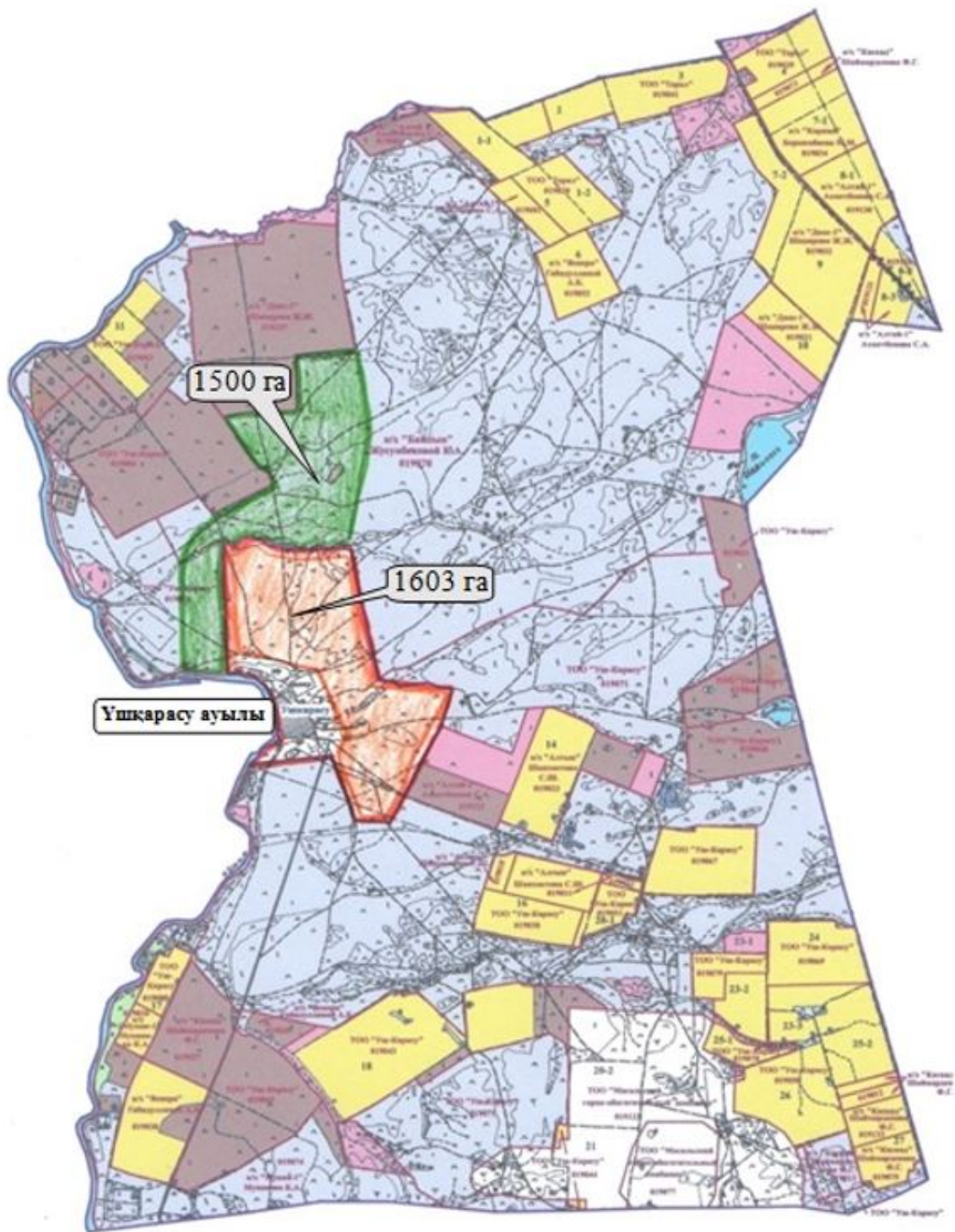
Жарқайың ауданы Шойындыкөл ауылының жергілікті жағдайлар мен ерекшеліктерге қарай жеке ауладағы ауыл шаруашылығы жануарларын жаюға халық мұқтажын қанағаттандыру

үшін қажетті жайылымдардың сыртқы мен ішкі шекаралары және алаңдары белгіленген картасы



2023-2024 жылдарға арналған
Жарқайың ауданы бойынша
жайылымдарды басқару
және оларды пайдалану
жөніндегі жоспарына
115 қосымша

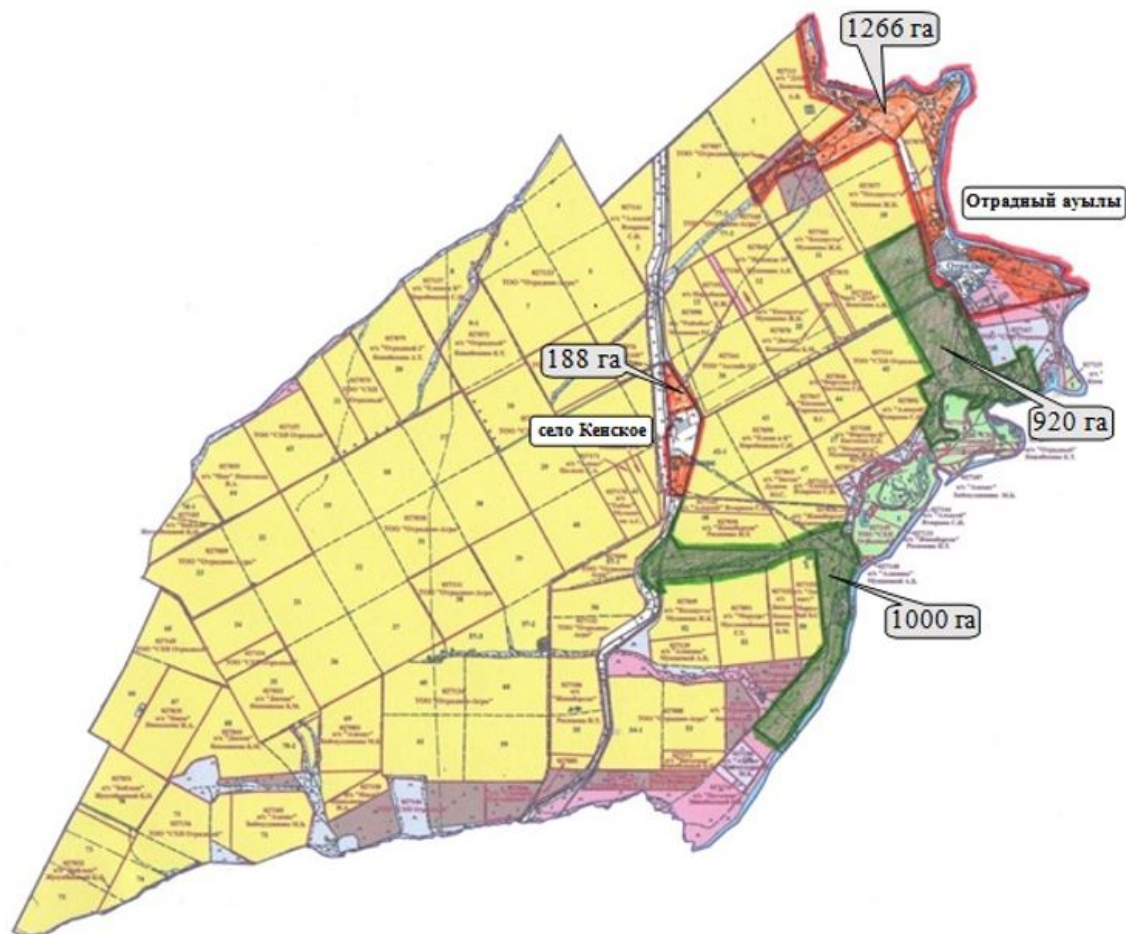
Жарқайың ауданы Үшқарасу ауылының жергілікті жағдайлар мен ерекшеліктерге қарай жеке ауладағы ауыл шаруашылығы жануарларын жаюға халық мұқтажын қанағаттандыру үшін қажетті жайылымдардың сыртқы мен ішкі шекаралары және алаңдары белгіленген картасы



2023-2024 жылдарға арналған
 Жарқайың ауданы бойынша
 жайылымдарды басқару
 және оларды пайдалану
 жөніндегі жоспарына
 116 қосымша

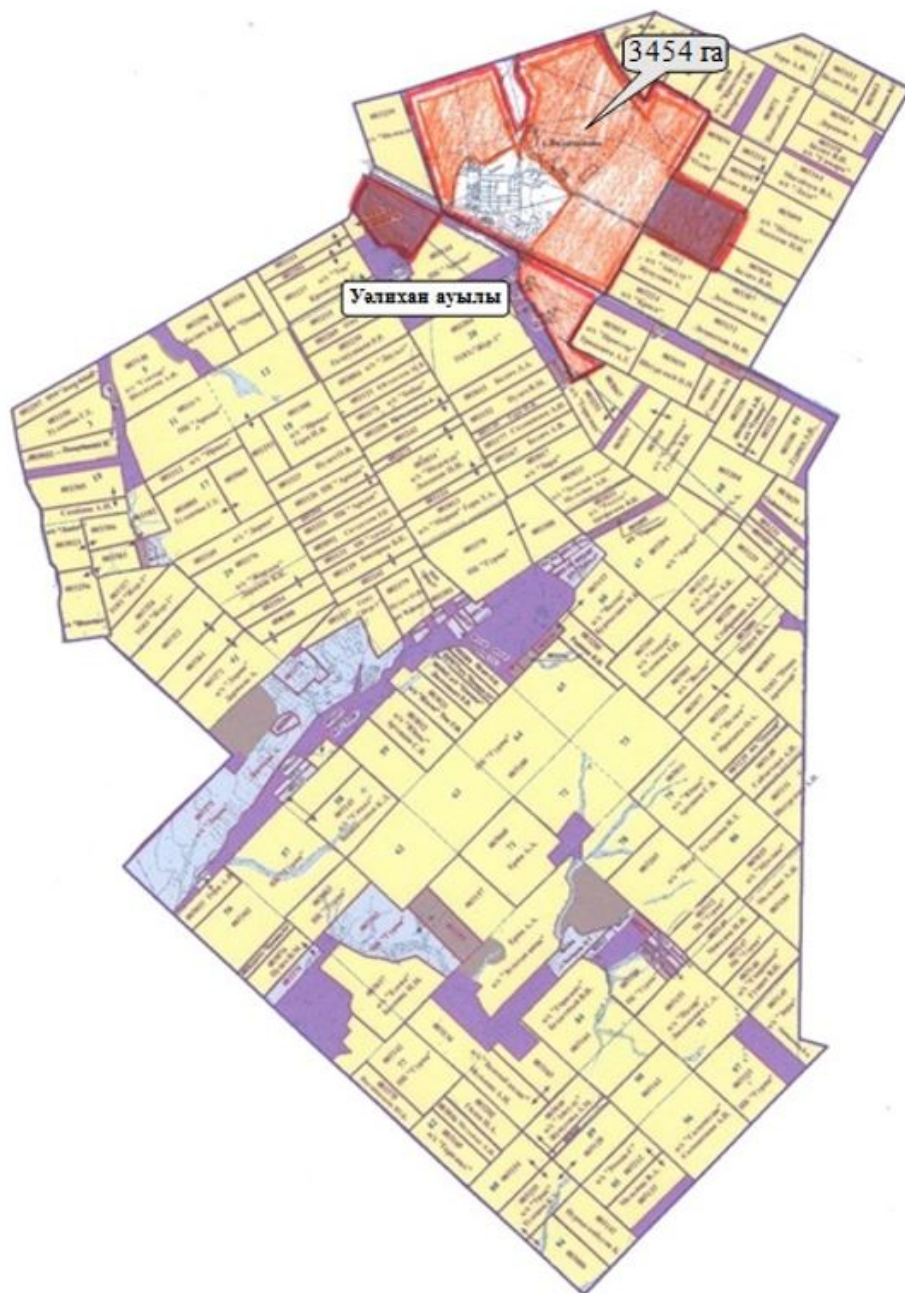
Жарқайың ауданы Отрадный ауылдық округінің жергілікті жағдайлар мен ерекшеліктерге қарай жеке ауладағы ауыл шаруашылығы жануарларын жаюға халық мұқтажын

қанағаттандыру үшін қажетті жайылымдардың сыртқы мен ішкі шекаралары және алаңдары белгіленген картасы



2023-2024 жылдарға арналған
Жарқайың ауданы бойынша
жайылымдарды басқару
және оларды пайдалану
жөніндегі жоспарына
117 қосымша

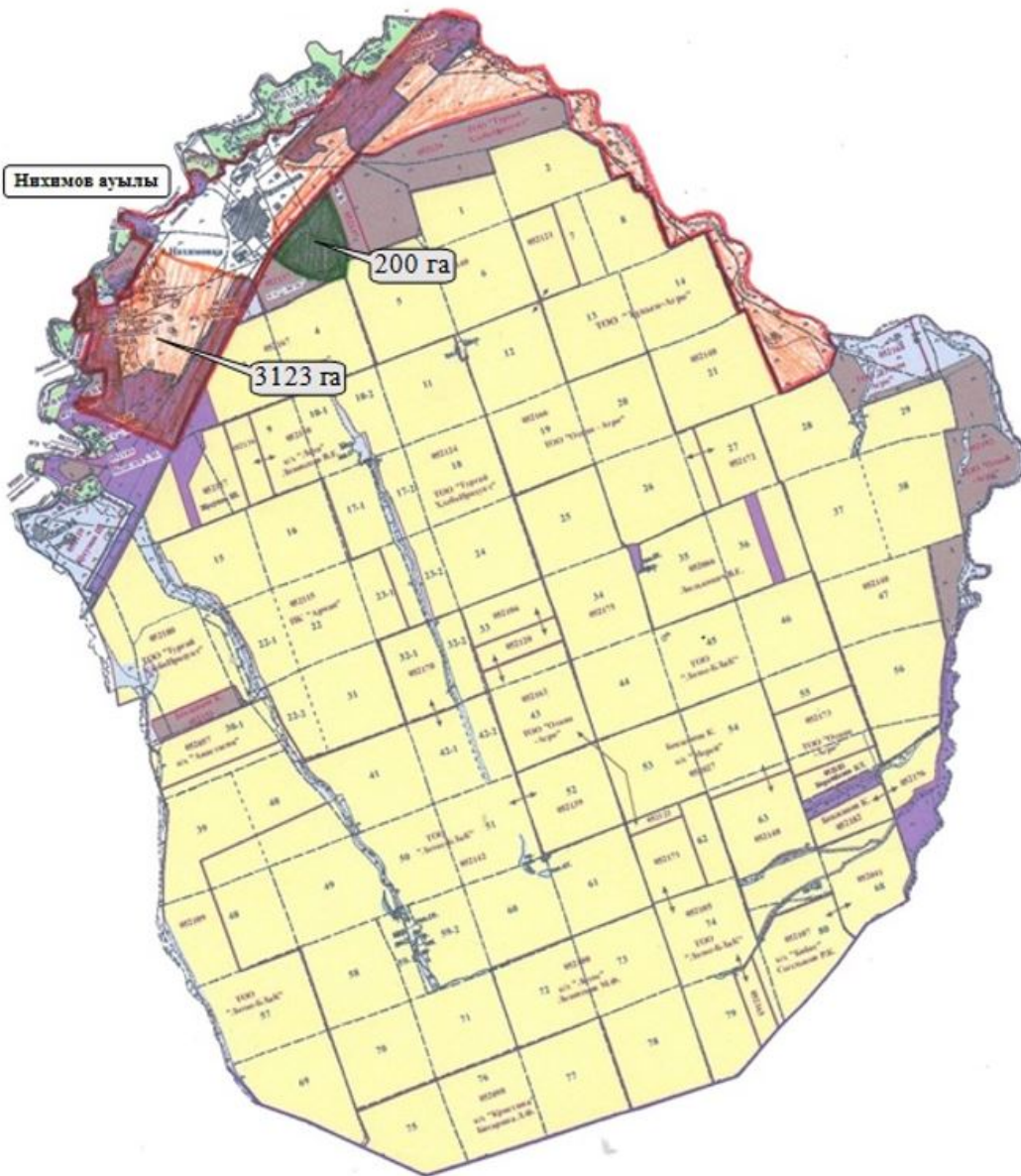
Жарқайың ауданы Уәлихан ауылдық округінің жергілікті жағдайлар мен ерекшеліктерге қарай жеке ауладағы ауыл шаруашылығы жануарларын жаюға халық мұқтажын қанағаттандыру үшін қажетті жайылымдардың сыртқы мен ішкі шекаралары және алаңдары белгіленген картасы

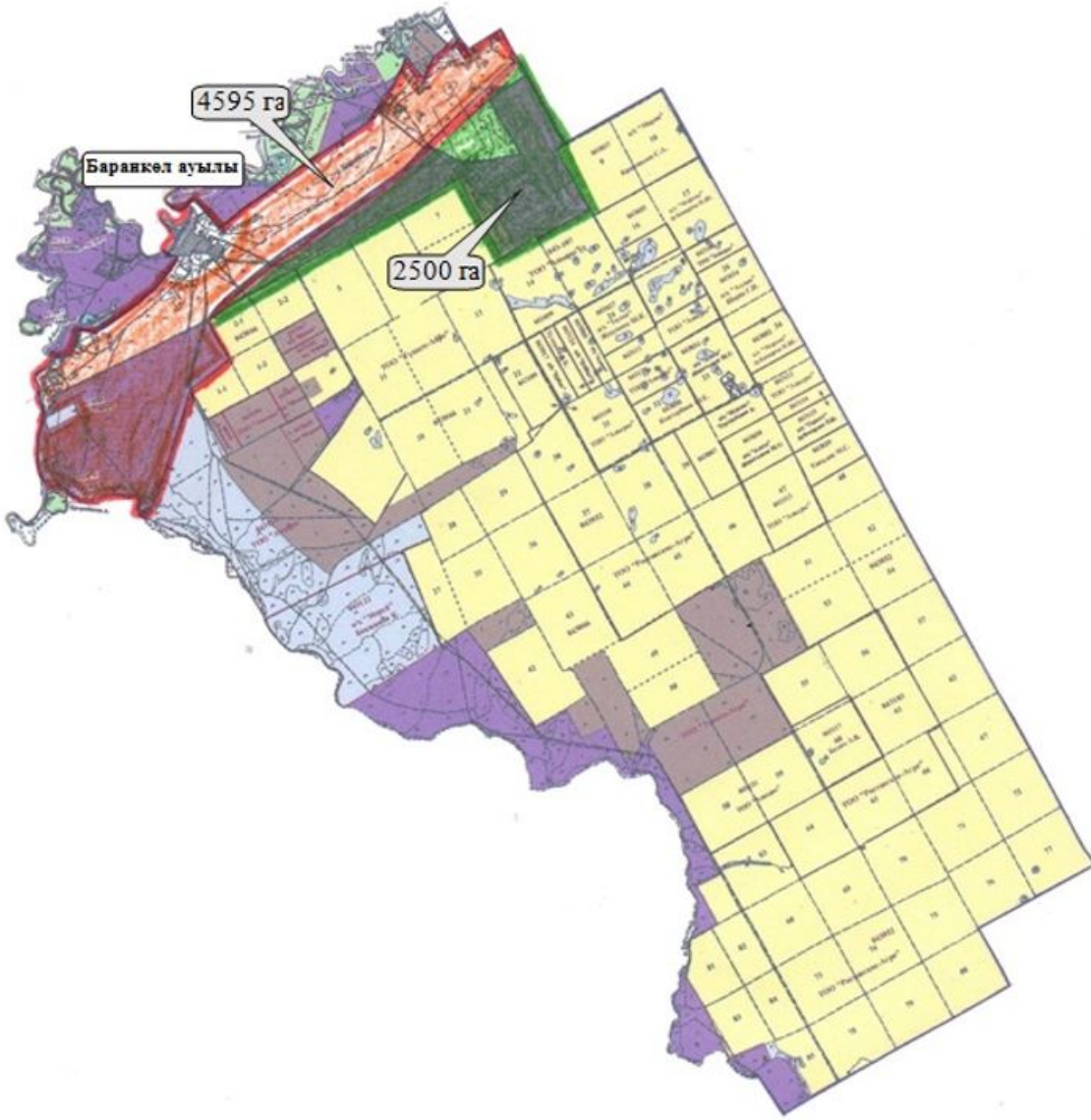


2023-2024 жылдарға арналған
Жарқайың ауданы бойынша
жайылымдарды басқару
және оларды пайдалану
жөніндегі жоспарына
118 қосымша

Жарқайың ауданы Нахимов ауылдық округінің жергілікті жағдайлар мен ерекшеліктерге қарай жеке ауладағы ауыл шаруашылығы жануарларын жаюға халық мұқтажын қанағаттандыру үшін қажетті жайылымдардың сыртқы мен ішкі шекаралары және алаңдары белгіленген картасы

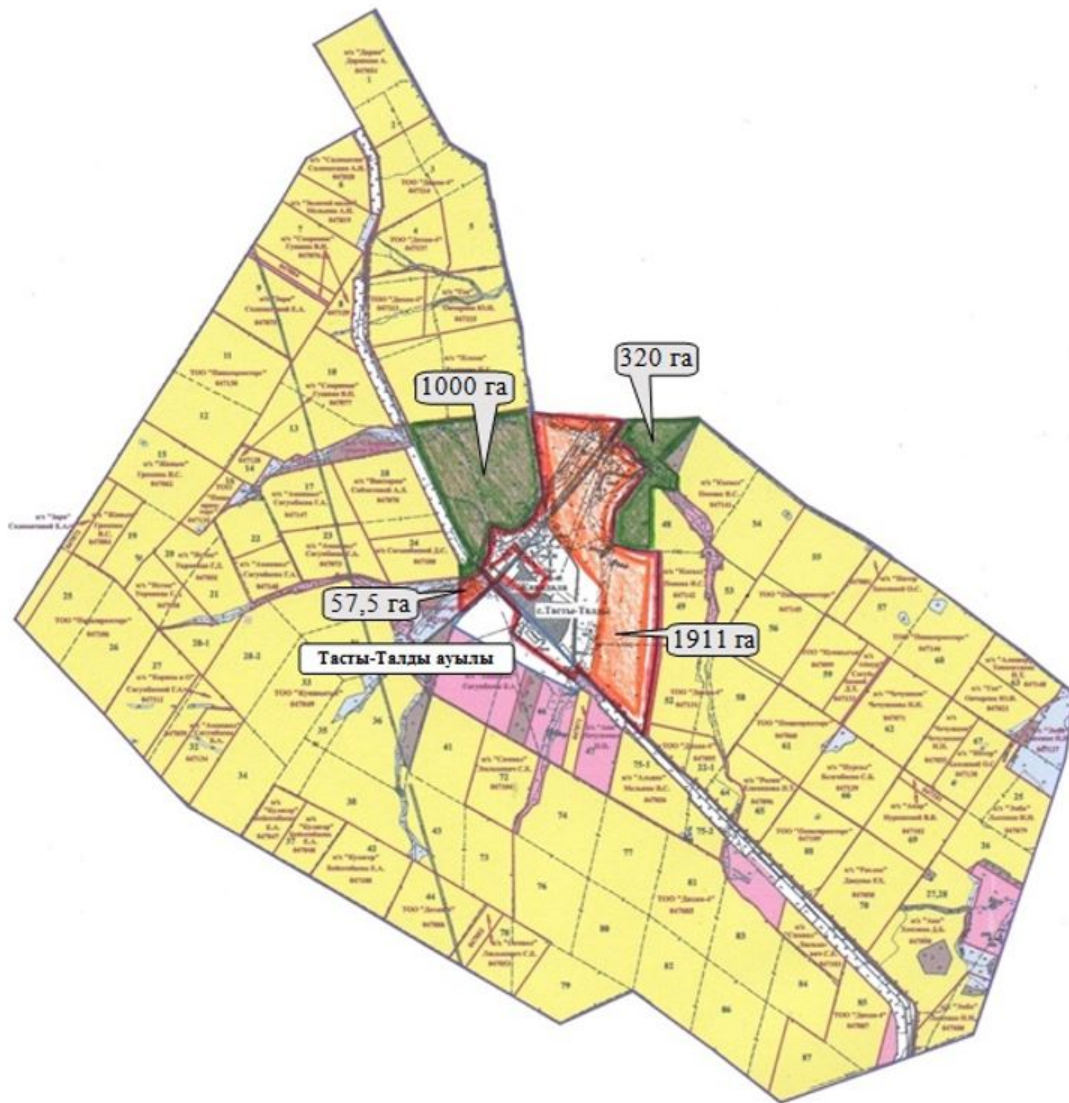
НИХИМОВ АУЫЛЫ

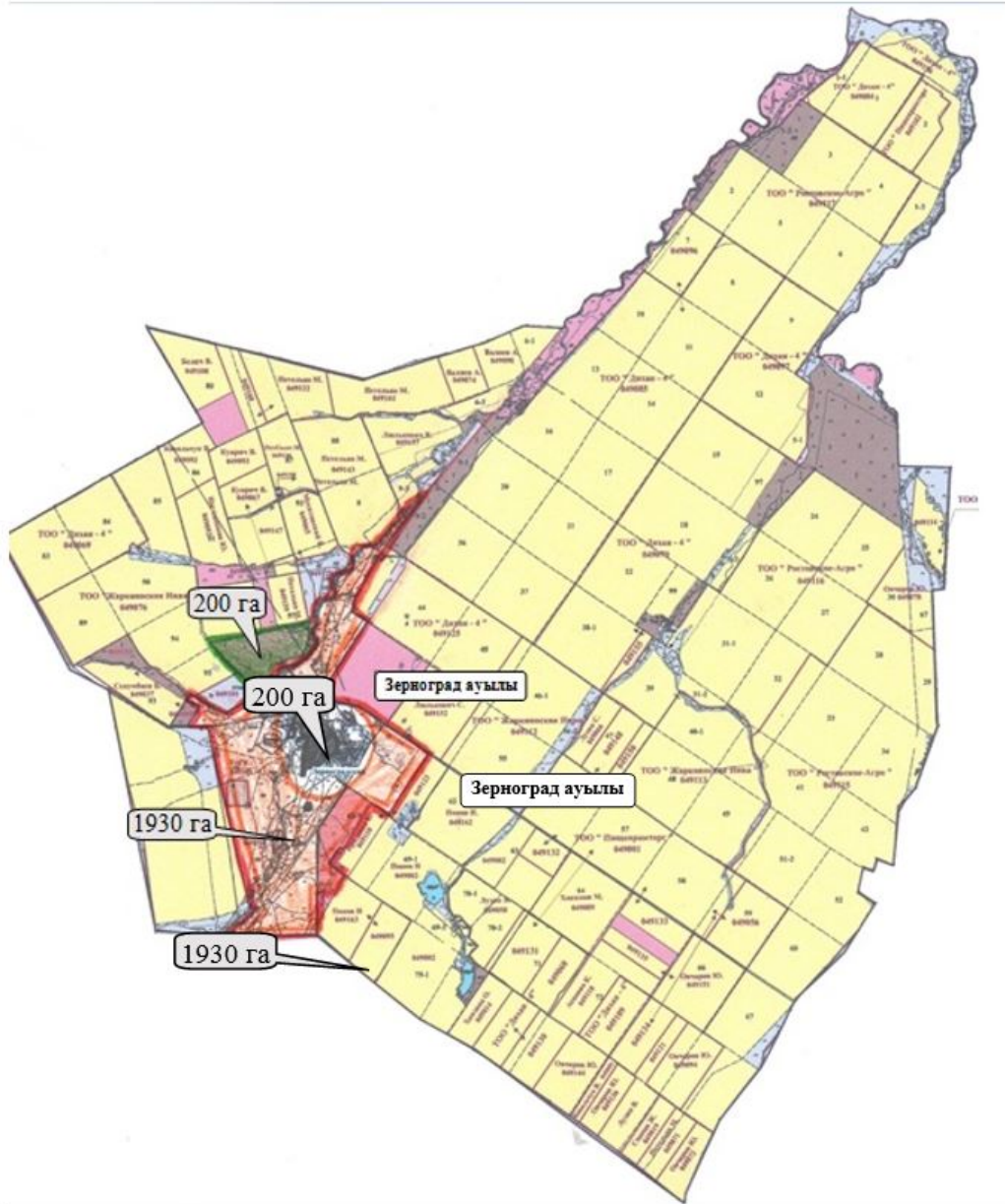




2023-2024 жылдарға арналған
Жарқайың ауданы бойынша
жайылымдарды басқару
және оларды пайдалану
жөніндегі жоспарына
119 қосымша

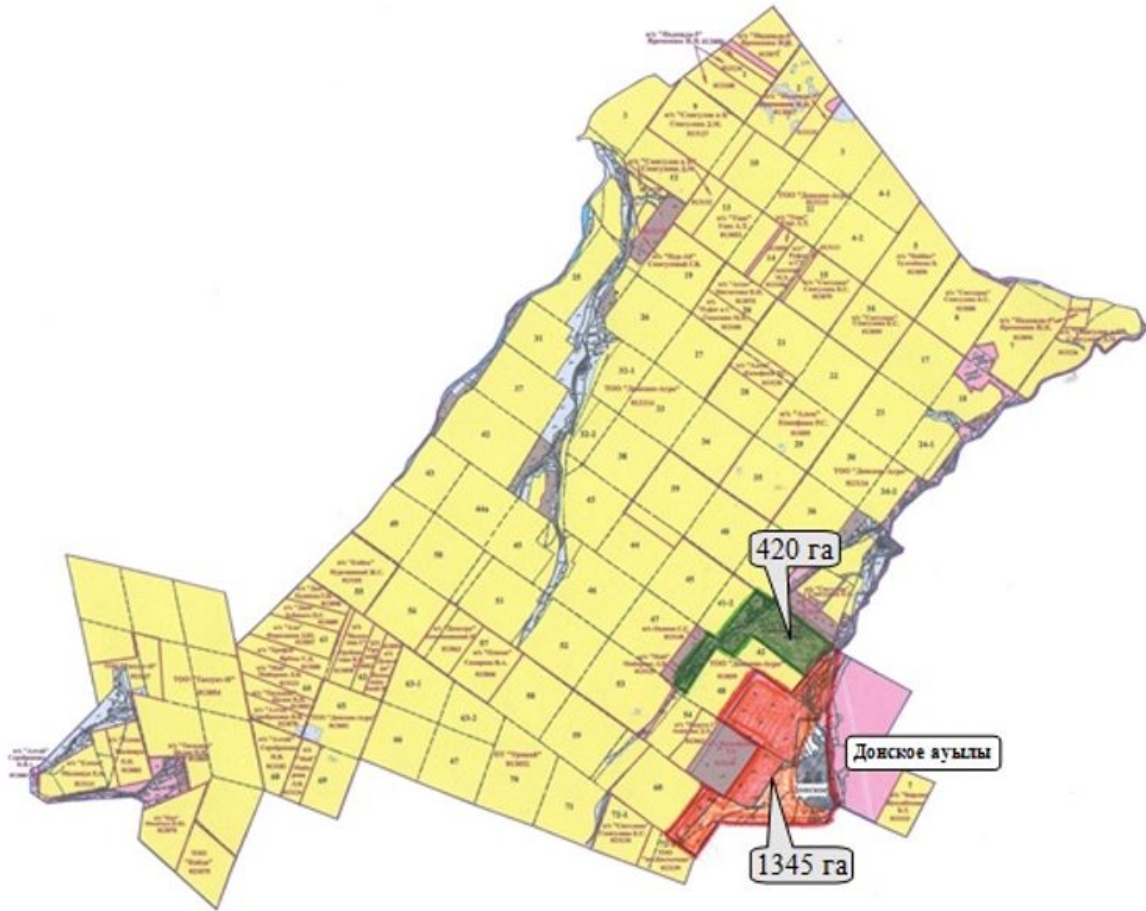
Жарқайың ауданы Жаңадала ауылдық округінің жайылымдардың, оның ішінде маусымдық жайылымдардың сыртқы және ішкі шекаралары мен алаңдары, жайылымдық инфрақұрылым объектілері белгіленген картасы





2023-2024 жылдарға арналған
Жарқайың ауданы бойынша
жайылымдарды басқару
және оларды пайдалану
жөніндегі жоспарына
120 қосымша

Жарқайың ауданы Костычево ауылдық округінің жергілікті жағдайлар мен ерекшеліктерге қарай жеке ауладағы ауыл шаруашылығы жануарларын жаюға халық мұқтажын қанағаттандыру үшін қажетті жайылымдардың сыртқы мен ішкі шекаралары және алаңдары белгіленген картасы



2023-2024 жылдарға арналған
 Жарқайың ауданы бойынша
 жайылымдарды басқару
 және оларды пайдалану
 жөніндегі жоспарына
 121 қосымша

Тиісті әкімшілік-аумақтық бірлікте жайылымдарды ұтымды пайдалану үшін қажетті өзге де талаптарды қамтуға тиіс.

Ауыл шаруашылығы жануарларын жаюдың бекітілген ережелерін сақтау. Карантиндік іс-шараларды сақтау. Әкелінетін жануарларға ілеспе ветеринариялық құжаттардың болуы.

Шартты белгілер:

га-гектар

ІҚМ - ірі қара мал

ҰҚМ-ұсақ қара мал

ЖШС - жауапкершілігі шектеулі серіктестігі

Ш/қ - шаруа қожалығы

АӨК - ауыл шаруашылығы өндірістік кооперативі

ӨК - өндірістік кооператив

ТС - толық серіктестік

ЖК - жеке кәсіпкер

1, 2, 3, 4 - бір жылда қашаларды пайдалану кезегі



- ауылдық округтердің шекаралары



- жайылым инфрақұрылымының нысаны



- ауыл шаруашылығы жануарларын көктемгі-жазғы-күзгі жаю мезгілдері



- ауыл шаруашылығы жануарларын көктемгі-ерте жазғы-күзгі жаю мезгілдері



- ауыл шаруашылығы жануарларын көктемгі-күзгі жаю мезгілдері



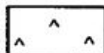
- табиғи және жасанды су айдындары, мал суару орындары және басқа да көздері




- жайылым пайдаланушылардың су көздеріне қолжеткізу маршруттары



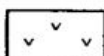
- шабындықтар



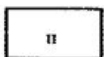
- табиғи жайылымдар




- түбегейлі жақсарту жайылымдары



- кен орны



- егістік




- өзендер, бұлақтар, уақытша суағарлар



- берілетін жайылымдардың шекарасы

 - берілетін жайылымдардың шекарасы

 - жайылымдардың сыртқы шекаралары

 - жайылымдардың ішкі шекаралары